




# KECAMATAN **KARANGSAMBUNG** DALAM ANGKA **2023**





# KECAMATAN KARANGSAMBUNG DALAM ANGKA 2023



## **KECAMATAN KARANGSAMBUNG DALAM ANGKA 2023**

ISSN: -

No. Publikasi: 33050.2338

Katalog: 1102001.3305221

Ukuran Buku: 14,8 cm x 21 cm

Jumlah Halaman: xxiv + 64 hal

Naskah:

BPS Kabupaten Kebumen

Penyunting:

BPS Kabupaten Kebumen

Desain Kover:

BPS Kabupaten Kebumen

Ilustrasi Kover:

Bukit Pentulu Indah

Diterbitkan oleh

©BPS Kabupaten Kebumen

Sumber Ilustrasi:

Instagram.com/wiwidwa

Dilarang mengumumkan, mendistribusikan, mengomunikasikan, dan/atau menggandakan sebagian atau seluruh isi buku ini untuk tujuan komersil tanpa izin tertulis dari Badan Pusat Statistik Kabupaten Kebumen.

## **TIM PENYUSUN**

### **Pengarah**

Kus Haryono SST, M.Si

### **Penanggung Jawab**

Kus Haryono SST, M.Si

### **Penyunting**

Tim Penyusunan Kecamatan Dalam Angka 2023

### **Pengolah Data dan Penulis Naskah**

Tim Penyusunan Kecamatan Dalam Angka 2023

### **Penata Letak**

Tim Penyusunan Kecamatan Dalam Angka 2023



## KONTRIBUTOR DATA

1. Kementerian Agama
2. Kementerian Pendidikan, Kebudayaan, Riset, dan Teknologi
3. Kementerian Dalam Negeri
4. Badan Pusat Statistik
5. Badan Kepegawaian dan Pengembangan Sumber Daya Manusia Kabupaten Kebumen
6. Dinas Kependudukan dan Pencatatan Sipil Kabupaten Kebumen
7. Dinas Pemberdayaan Masyarakat dan Desa Kabupaten Kebumen
8. Dinas Kesehatan Kabupaten Kebumen
9. Dinas Pertanian dan Pangan Kabupaten Kebumen

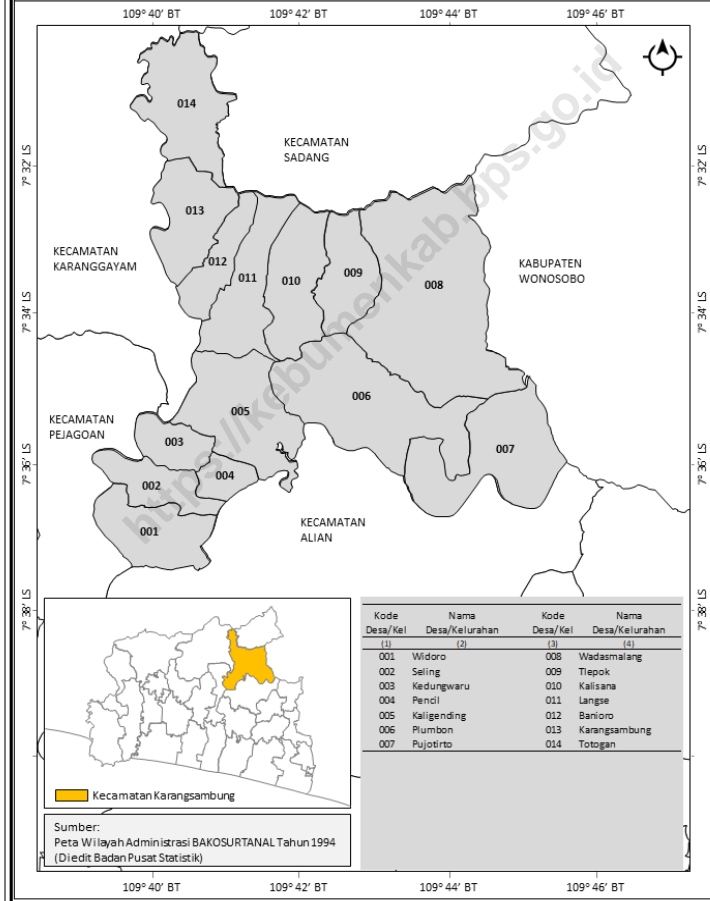
<https://kebumenkab.bps.go.id>





# PETA WILAYAH

## PETA KECAMATAN KARANGSAMBUNG





**KEPALA BPS KABUPATEN KEBUMEN**



**KUS HARYONO, S.S.T, M.Si**





## KATA PENGANTAR

Publikasi Kecamatan Karangsembung Dalam Angka merupakan seri publikasi tahunan yang diterbitkan oleh Badan Pusat Statistik Kabupaten Kebumen yang menyajikan beragam jenis data, yang dihimpun dari berbagai sumber baik dari internal BPS maupun dari Dinas/Instansi/Lembaga yang ada di tingkat kecamatan. Data yang disajikan dalam buku ini antara lain memuat gambaran umum tentang keadaan geografi, kependudukan, dan kondisi sosial ekonomi Kecamatan Karangsembung.

Data yang disajikan dalam Buku Kecamatan Karangsembung Dalam Angka 2023 sebagian besar data dan informasi tahun 2022 dengan format dan cakupan yang hampir sama dengan publikasi tahun sebelumnya. Namun demikian, ada beberapa data yang mengalami perubahan baik berupa penambahan maupun pengurangan dengan tetap menjaga keterbandingan dengan tahun-tahun sebelumnya.

Meskipun publikasi ini sudah dipersiapkan dengan sebaik-baiknya, dimungkinkan masih adanya kekurangan. Oleh karena itu, kritik dan saran yang konstruktif berbagai pihak kami harapkan untuk penyempurnaan penerbitan mendatang.

Kepada Tim Penyusunan Kecamatan Dalam Angka yang telah menyusun naskah, serta semua pihak yang telah memberikan kontribusi terhadap terwujudnya publikasi ini, kami sampaikan terima kasih atas kerja sama dan bantuannya.

Semoga publikasi ini mampu memenuhi sebagian dari besarnya tuntutan kebutuhan data statistik, baik oleh dinas/instansi pemerintah, swasta, kalangan akademis, maupun masyarakat luas.

Kebumen , September 2023  
Kepala BPS  
Kabupaten Kebumen

**KUS HARYONO, S.S.T, M.Si**



## DAFTAR ISI

	Halaman
Kata Pengantar.....	xi
Daftar Isi.....	xiii
Daftar Tabel.....	xv
Daftar Gambar.....	xix
Penjelasan Umum.....	xxi
Daftar Singkatan.....	xxiii
1. Geografi dan Iklim.....	1
2. Pemerintahan.....	13
3. Penduduk.....	23
4. Sosial dan Kesejahteraan Rakyat.....	41
5. Pertanian.....	53





## DAFTAR TABEL

Halaman

<b>1.</b>	<b>GEOGRAFI DAN IKLIM</b>	
<b>1.1</b>	<b>KEADAAN GEOGRAFI</b>	
1.1.1	Luas Daerah Menurut Desa/Kelurahan di Kecamatan Karangsambung, 2022 .....	6
1.1.2	Jarak ke Ibukota Kecamatan dan Ibukota Kabupaten/Kota Menurut Desa/Kelurahan di Kecamatan Karangsambung (km), 2022 .....	7
1.1.3	Luas Lahan Menurut Penggunaan dan Desa/Kelurahan di Kecamatan Karangsambung (ha), 2022 .....	8
<b>1.2</b>	<b>KEADAAN IKLIM</b>	
1.2.1	Pengamatan Unsur Iklim Menurut Desa/Kelurahan di Kecamatan Karangsambung, 2022 .....	11
<b>2.</b>	<b>PEMERINTAHAN</b>	
<b>2.1</b>	<b>WILAYAH ADMINISTRATIF</b>	
2.1.1	Jumlah Rukun Warga (RW) dan Rukun Tetangga (RT) Menurut Desa/ Kelurahan di Kecamatan Karangsambung, 2022 .....	19
<b>2.2</b>	<b>SUMBER DAYA MANUSIA</b>	
2.2.1	Jumlah Pegawai Negeri Sipil Menurut Pemerintah Daerah dan Jenis Kelamin, 2022 .....	20
2.2.2	Jumlah Pegawai Negeri Sipil Pemerintah Daerah Kecamatan Karangsambung Menurut Tingkat Pendidikan dan Jenis Kelamin, 2022 .....	21
<b>2.3</b>	<b>KEUANGAN PEMERINTAH</b>	
2.3.1	Keuangan Desa Menurut Desa/Kelurahan di Kecamatan Karangsambung, 2022 .....	22
<b>3.</b>	<b>PENDUDUK</b>	
3.1	Penduduk, Distribusi Persentase Penduduk, Kepadatan Penduduk, Rasio Jenis Kelamin Penduduk Menurut Desa/Kelurahan di Kecamatan Karangsambung, 2022 .....	28

3.2	Jumlah Penduduk Menurut Kelompok Umur dan Jenis Kelamin di Kecamatan Karangsambung, 2022 .....	30
3.3	Jumlah Penduduk, Keluarga, Rata-rata Penduduk per Keluarga dan Kepadatan Penduduk Menurut Desa/Kelurahan di Kecamatan Karangsambung, 2022 ...	31
3.4	Jumlah Penduduk Menurut Agama dan Desa/Kelurahan di Kecamatan Karangsambung, 2022 .....	32
3.5	Jumlah Penduduk Menurut Pekerjaan dan Desa/Kelurahan di Kecamatan Karangsambung, 2022 .....	34
3.6	Jumlah Penduduk Menurut Pendidikan Akhir dan Desa/Kelurahan di Kecamatan Karangsambung, 2022 .....	37
3.7	Jumlah Penduduk Menurut Status Kawin dan Desa/Kelurahan di Kecamatan Karangsambung, 2022 .....	40
<b>4.</b>	<b>SOSIAL DAN KESEJAHTERAAN RAKYAT</b>	
<b>4.1</b>	<b>PENDIDIKAN</b>	
4.1.1	Banyaknya Desa/Kelurahan yang Memiliki Fasilitas Sekolah Menurut Tingkat Pendidikan di Kecamatan Karangsambung, 2020–2022 .....	46
4.1.2	Jumlah Sekolah Menurut Tingkat Pendidikan di Kecamatan Karangsambung, 2021/2022 dan 2022/2023 .....	47
4.1.3	Jumlah Guru Menurut Tingkat Pendidikan di Kecamatan Karangsambung, 2021/2022 dan 2022/2023 .....	48
4.1.4	Jumlah Murid Menurut Tingkat Pendidikan di Kecamatan Karangsambung, 2021/2022 dan 2022/2023 .....	49
<b>4.2</b>	<b>KESEHATAN</b>	
4.2.1	Banyaknya Warga Penderita Gizi Buruk dan Kekurangan Gizi Menurut Desa/Kelurahan di Kecamatan Puring, 2022.....	50
4.2.2	Jumlah Posyandu Menurut Desa/Kelurahan di Kecamatan Karangsambung, 2022 .....	51
<b>4.3</b>	<b>AGAMA DAN SOSIAL LAINNYA</b>	
4.3.1	Jumlah Tempat Peribadatan Menurut Desa/Kelurahan di Kecamatan Karangsambung, 2022 .....	52
<b>5.</b>	<b>PERTANIAN</b>	
5.1	Luas Panen Tanaman Sayuran dan Buah-buahan Semusim Menurut Jenis Tanaman di Kecamatan Karangsambung (ha), 2019–2022 .....	57

5.2	Produksi Tanaman Sayuran dan Buah-buahan Semusim Menurut Jenis Tanaman di Kecamatan Karangsambung (kuintal), 2019–2022 .....	58
5.3	Luas Panen Tanaman Biofarmaka Menurut Jenis Tanaman di Kecamatan Karangsambung (m <sup>2</sup> ), 2019–2022 .....	59
5.4	Produksi Tanaman Biofarmaka Menurut Jenis Tanaman di Kecamatan Karangsambung (kg), 2019–2022.....	60
5.5	Produksi Buah-Buahan dan Sayuran Tahunan Menurut Jenis Tanaman di Kecamatan Karangsambung (kuintal), 2019–2022 .....	61
5.6	Populasi Ternak menurut Jenis Ternak Menurut Desa/Kelurahan di Kecamatan Karangsambung, 2022 .....	62
5.7	Populasi Unggas menurut Jenis Ternak Menurut Desa/Kelurahan di Kecamatan Karangsambung, 2022 .....	63

<https://kebumenkab.go.id>



## DAFTAR GAMBAR

	Halaman
1.1 Luas Daerah menurut Desa/Kelurahan (%), 2022.....	4
1.2 Jarak ke Ibukota Kecamatan Menurut Desa/Kelurahan di Kecamatan Karangsambung (km), 2022.....	5
2.1 Jumlah Rukun Warga (RW) dan Rukun Tetangga (RT) Menurut Desa/Kelurahan di Kecamatan Karangsambung, 2022 .....	17
2.2 Jumlah Pegawai Negeri Sipil Pemerintah Daerah Kecamatan Karangsambung Menurut Tingkat Pendidikan dan Jenis Kelamin, 2022 .....	18
3.1 Jumlah Penduduk Menurut Desa/Kelurahan di Kecamatan Karangsambung, 2022.....	26
3.2 Jumlah Penduduk Menurut Kelompok Umur dan Jenis Kelamin di Kecamatan Karangsambung, 2022 .....	27
4.1 Jumlah Sekolah Menurut Tingkat Pendidikan di Kecamatan Karangsambung, 2022.....	44
4.2 Jumlah Posyandu Menurut Desa/Kelurahan di Kecamatan Karangsambung, 2022 .....	45
5.1 Produksi Tanaman Sayuran dan Buah-buahan Semusim di Kecamatan Karangsambung, 2022.....	56



## PENJELASAN UMUM

Tanda-tanda, satuan-satuan, dan lain-lainnya yang digunakan dalam publikasi ini adalah sebagai berikut:

### 1. TANDA-TANDA/SYMBOLS

Data tidak tersedia .....	: ...
Tidak ada atau nol .....	: -
Data dapat diabaikan .....	: 0
Tanda decimal .....	: ,
Data tidak dapat ditampilkan .....	: NA
Angka estimasi .....	: e
Angka diperbaiki .....	: r
Angka sementara .....	: x
Angka sangat sementara .....	: xx
Angka sangat sangat sementara .....	: xxx

### 2. SATUAN/UNITS

barel .....	: 158,99 liter = $1/6,2898 \text{ m}^3$
hektar (ha) .....	: 10 000 $\text{m}^2$
kilometer (km) .....	: 1 000 meter
knot .....	: 1,8523 km/jam
kuintal .....	: 100 kg
KWh .....	: 1 000 Watt hour
MWh .....	: 1 000 KWh
liter (untuk beras) .....	: 0,80 kg
MMSCF .....	: $1/35,3 \text{ m}^3$
metrik ton (m.ton) .....	: 0,98421 long ton = 1 000 kg
ons .....	: 28,31 gram
ton .....	: 1 000 kg

Satuan lain: buah, dus, butir, helai/lembar, kaleng, batang, pulsa, ton kilometer (ton-km), jam, menit, persen (%).

Perbedaan angka di belakang koma disebabkan oleh pembulatan angka.





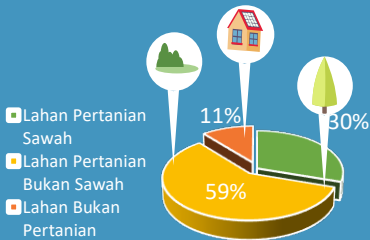
## DAFTAR SINGKATAN

SI	: Stasiun Iklim
SMPK	: Stasiun Meterologi Pertanian Khusus
t.t	: Tempat tidur
BCG	: Bacillus Calmette Guerin
DPT	: Difteri, Pertusis, Tetanus
TT	: Tetanus Toxoid
IOT	: Industri Obat Tradisional
IKOT	: Industri Kecil Obat Tradisional
Alkes	: Alat kesehatan
PKRT	: Perbekalan Kesehatan Rumah tangga
Kompl	: Komplemen
IRTP	: Industri Pangan Produksi Rumah Tangga
PBF	: Pedagang Besar Farmasi
GFK	: Gudang Farmasi Kab/Kota
RB	: Rumah Bersalin
Pustu	: Puskesmas pembantu
BP	: Balai Pengobatan
TPS	: Tempat Pembuangan Sampah Sementara
Jamkesmas	: Jaminan kesehatan masyarakat miskin
PJKMU	: Program Jaminan Kesehatan Masyarakat Umum
SIUP	: Surat Ijin Usaha Perdagangan
TDP	: Tanda Daftar Perusahaan
API	: Angka Pengenal Importir



# 1

## GEOGRAFI DAN IKLIM



• Luas daerah Kecamatan Karangsambung tahun 2022: 65,15 km<sup>2</sup>



• Desa terkecil di Kecamatan Karangsambung : Pencil

• Desa terluas di Kecamatan Karangsambung : Wadasmalang

Sumber :

BPS, Pendataan Potensi Desa (Podes) 2021

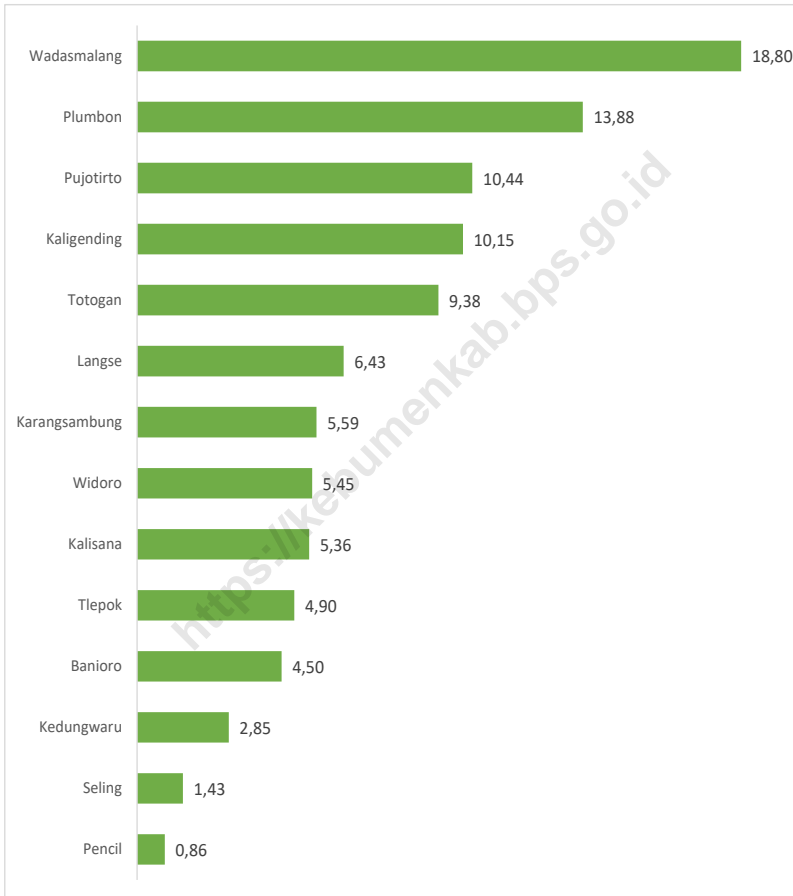
Dinas Pertanian dan Pangan Kabupaten Kebumen



## PENJELASAN TEKNIS

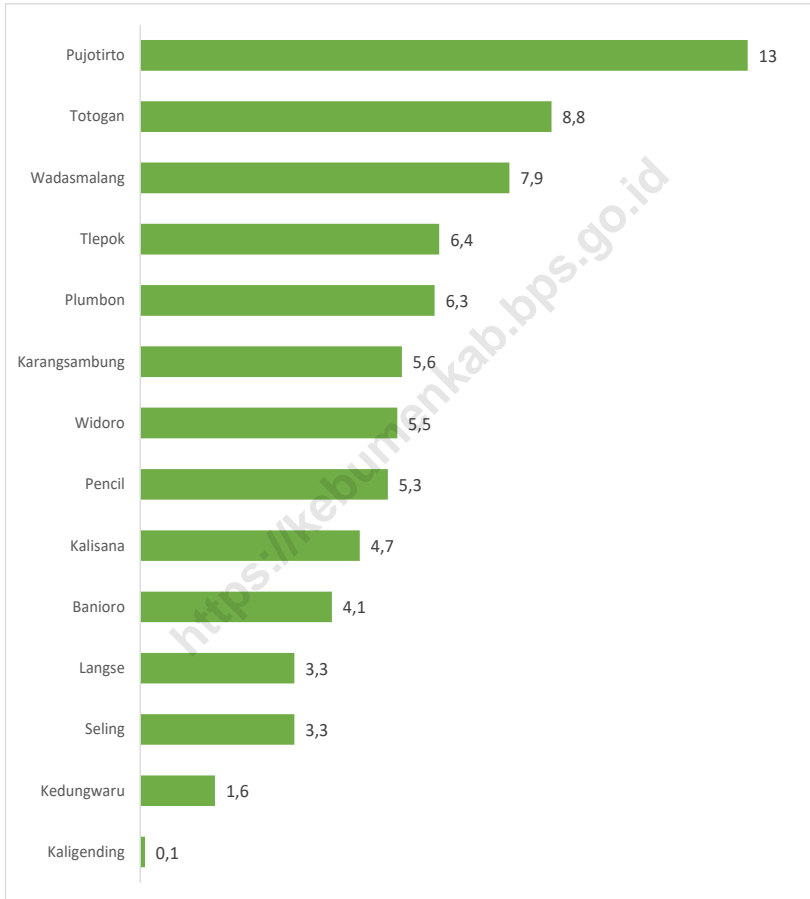
1. Kecamatan Karangsembung merupakan salah satu kecamatan yang terletak di Kabupaten Kebumen yang berbatasan dengan beberapa Kecamatan, antara lain Kecamatan Sadang, Kabupaten Wonosobo, Kecamatan Alian, Kecamatan Pejagoan, dan Kecamatan Karanggayam  
Batas-batas wilayah:
  - Sebelah Utara : Kecamatan Sadang
  - Sebelah Timur : Kabupaten Wonosobo
  - Sebelah Selatan : Kecamatan Alian
  - Sebelah Barat : Kecamatan Pejagoan dan Kecamatan Karanggayam
2. Lahan sawah adalah lahan pertanian yang berpetak-petak dan dibatasi oleh pematang (galengan), saluran untuk menahan/ menyalurkan air, yang biasanya ditanami padi sawah tanpa memandang dari mana diperoleh atau status lahan tersebut. Lahan yang dimaksud termasuk lahan yang terdaftar di Pajak Bumi Bangunan, Iuran Pembangunan Daerah, lahan bengkok, lahan serobotan, lahan rawa yang ditanami padi dan lahan bekas tanaman tahunan yang telah dijadikan sawah, baik yang ditanami padi, palawija atau tanaman semusim lainnya.
3. Tegal/Kebun adalah lahan pertanian bukan sawah (lahan kering) yang ditanami tanaman semusim atau tahunan dan terpisah dengan halaman sekitar rumah serta penggunaannya tidak berpindah pindah.
4. Ladang/Huma adalah lahan pertanian bukan sawah (lahan kering) yang biasanya ditanami tanaman semusim dan penggunaannya hanya semusim atau dua musim, kemudian akan ditinggalkan bila sudah tidak subur lagi (berpindah-pindah). Kemungkinan lahan ini beberapa tahun kemudian akan dikerjakan kembali jika sudah subur.
5. Lahan yang sementara tidak diusahakan adalah lahan yang biasanya diusahakan tetapi untuk sementara (lebih dari 1 (satu) tahun tetapi kurang dari atau sama dengan 2 (dua) tahun) tidak diusahakan, termasuk lahan sawah yang tidak diusahakan selama lebih dari 2 (dua) tahun.

**Gambar 1.1** Luas Daerah menurut Desa/Kelurahan (%), 2022



Sumber : BPS, Pendataan Potensi Desa (Podes) 2021

**Gambar 1.2** Jarak ke Ibukota Kecamatan Menurut Desa/Kelurahan di Kecamatan Karangsambung (km), 2022



Sumber : BPS, Pendataan Potensi Desa (Podes) 2021

## 1.1 KEADAAN GEOGRAFI

Tabel 1.1.1 Luas Daerah Menurut Desa/Kelurahan di Kecamatan Karangsambung, 2022

Desa/Kelurahan	Luas (km <sup>2</sup> )	Persentase terhadap Luas Kecamatan
(1)	(2)	(3)
Widoro	3,55	5,45
Seling	0,93	1,43
Kedungwaru	1,86	2,85
Pencil	0,56	0,86
Kaligending	6,61	10,15
Plumbon	9,04	13,88
Pujotirto	6,80	10,44
Wadasmalang	12,25	18,80
Tlepok	3,19	4,90
Kalisana	3,49	5,36
Langse	4,19	6,43
Banioro	2,93	4,50
Karangsambung	3,64	5,59
Totogan	6,11	9,38
<b>Kecamatan Karangsambung</b>	<b>65,15</b>	<b>100,00</b>

Sumber : BPS, Pendataan Potensi Desa (Podes) 2021



**Tabel 1.1.2 Jarak ke Ibukota Kecamatan dan Ibukota Kabupaten/Kota Menurut Desa/Kelurahan di Kecamatan Karangsambung (km), 2022**

Desa/Kelurahan	Jarak ke Ibukota Kecamatan	Jarak ke Ibukota Kabupaten/Kota
(1)	(2)	(3)
Widoro	5,5	7,9
Seling	3,3	9,9
Kedungwaru	1,6	12
Pencil	5,3	11
Kaligending	0,1	13
Plumbon	6,3	15
Pujotirto	13	20
Wadasmalang	7,9	19
Tlepok	6,4	19
Kalisana	4,7	18
Langse	3,3	16
Banioro	4,1	17
Karangsambung	5,6	19
Totogan	8,8	22
<b>Kecamatan Karangsambung</b>	<b>-</b>	<b>19</b>

Sumber : BPS, Pendataan Potensi Desa (Podes) 2021

**Tabel 1.1.3 Luas Lahan Menurut Penggunaan dan Desa/Kelurahan di Kecamatan Karangsambung (ha), 2022**

Desa/Kelurahan	Lahan Pertanian Sawah			
	Irigasi	Tadah Hujan	Rawa Pasang Surut	Rawa Lebak
(1)	(2)	(3)	(4)	(5)
Widoro	72,00	116,00	-	-
Seling	10,00	121,00	-	-
Kedungwaru	17,00	64,00	-	-
Pencil	-	46,00	-	-
Kaligending	-	123,00	-	-
Plumbon	-	201,00	-	-
Pujotirto	-	167,00	-	-
Wadasmalang	-	359,00	-	-
Tlepok	-	125,00	-	-
Kalisana	-	114,00	-	-
Langse	-	98,00	-	-
Banioro	-	133,00	-	-
Karangsambung	-	170,00	-	-
Totogan	-	29,00	-	-
<b>Kecamatan Karangsambung</b>	<b>99,00</b>	<b>1 866,00</b>	-	-

Lanjutan Tabel 1.1.3

Desa/Kelurahan	Lahan Pertanian Bukan Sawah				
	Tegal/ Kebun	Ladang/ Huma	Perkebunan	Hutan Rakyat	Padang Pengembalaan/ Padang rumput
(1)	(6)	(7)	(8)	(9)	(10)
Widoro	28,00	-	-	50,00	-
Seling	2,00	-	-	75,00	-
Kedungwaru	17,00	-	-	50,00	-
Pencil	13,00	-	-	25,00	-
Kaligending	161,00	-	-	50,00	-
Plumbon	353,00	-	-	160,00	-
Pujotirto	353,00	-	-	50,00	-
Wadasmalang	569,00	-	-	80,00	-
Tlepok	6,00	-	-	75,00	-
Kalisana	39,00	-	-	-	-
Langse	112,00	-	-	50,00	-
Banioro	3,00	-	-	-	-
Karangsambung	37,00	-	-	47,00	-
Totogan	59,00	-	-	100,00	-
<b>Kecamatan Karangsambung</b>	<b>1 752,00</b>	<b>-</b>	<b>-</b>	<b>812,00</b>	<b>-</b>

Lanjutan Tabel 1.1.3

Desa/Kelurahan	Lahan Pertanian Bukan Sawah			Lahan Bukan Pertanian	Jumlah
	Hutan Negara	Sementara tidak diusahakan	Lainnya (tambak, kolam, empang dll)		
(1)	(11)	(12)	(13)	(14)	(15)
Widoro	-	-	7,00	71,00	344,00
Seling	-	-	3,00	39,00	250,00
Kedungwaru	-	-	12,00	17,00	177,00
Pencil	-	-	1,00	8,00	93,00
Kaligending	120,40	-	11,60	129,00	595,00
Plumbon	61,70	-	4,30	101,00	881,00
Pujotirto	-	-	30,00	65,00	665,00
Wadasmalang	129,40	-	2,60	69,00	1 209,00
Tlepok	59,90	-	37,10	12,00	315,00
Kalisana	169,10	-	0,90	14,00	337,00
Langse	4,60	-	88,40	55,00	408,00
Banioro	68,90	-	5,10	76,00	286,00
Karangsambung	78,90	-	2,10	21,00	356,00
Totogan	326,10	-	56,90	28,00	599,00
<b>Kecamatan Karangsambung</b>	<b>1 019,00</b>	<b>-</b>	<b>262,00</b>	<b>705,00</b>	<b>6 515,00</b>

Sumber : Dinas Pertanian dan Pangan Kabupaten Kebumen

## 1.2 KEADAAN IKLIM

**Tabel 1.2.1 Pengamatan Unsur Iklim Menurut Desa/Kelurahan di Kecamatan Karangsambung, 2022**

Desa/Kelurahan	Jumlah Curah Hujan (mm)
(1)	(2)
Widoro	-
Seling	6
Kedungwaru	-
Pencil	3 789
Kaligending	58
Plumbon	200
Pujotirto	-
Wadasmalang	142
Tlepok	400
Kalisana	9
Langse	-
Banioro	-
Karangsambung	2 500
Totogan	2
<b>Kecamatan Karangsambung</b>	<b>7 106</b>

Sumber : Kementerian Dalam Negeri



# 2

## PEMERINTAHAN



Sumber :

Badan Kepegawaian dan Pengembangan Sumber Daya Manusia Kabupaten Kebumen

BPS, Pemutakhiran Kerangka Geospasial dan Muatan Wilayah Kerja Statistik





## PENJELASAN TEKNIS

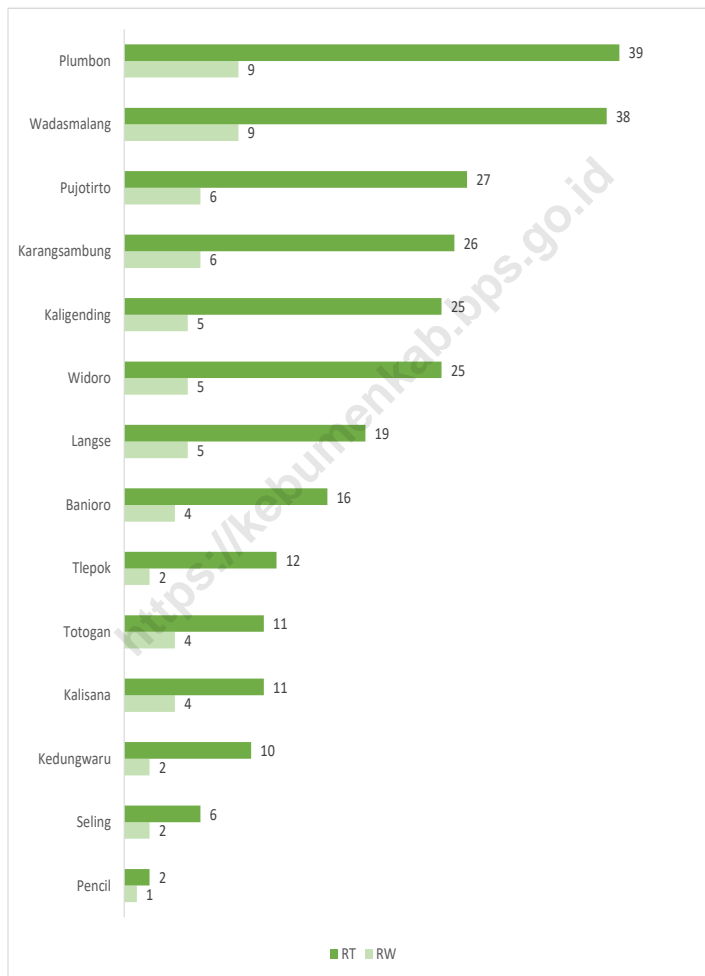
1. Secara administrasi, Kecamatan Karangsambung terdiri dari 14 desa/kelurahan, 64 RW, dan 267 RT.
2. Desa adalah kesatuan masyarakat hukum yang memiliki batas-batas wilayah dan berwenang untuk mengatur dan mengurus kepentingan masyarakat setempat berdasarkan asal-usul dan adat istiadat setempat yang diakui dan dihormati dalam Sistem Pemerintahan Negara Kesatuan Republik Indonesia (UU No. 32 Tahun 2004). Kepala desa dipilih secara langsung oleh masyarakat di desa tersebut.
3. Kelurahan adalah suatu wilayah yang dipimpin oleh seorang lurah sebagai perangkat daerah kabupaten dan atau daerah kota di bawah kecamatan (UU No. 32 Tahun 2004). Lurah diangkat oleh Bupati/Walikota.
4. Badan Pusat Statistik (BPS) telah melakukan pendataan Potensi Desa (Podes) sejak tahun 1980. Sejak saat itu, Podes dilaksanakan secara rutin sebanyak 3 kali dalam kurun waktu sepuluh tahun untuk mendukung kegiatan Sensus Penduduk, Sensus Pertanian, ataupun Sensus Ekonomi. Dengan demikian, fakta penting terkait ketersediaan infrastruktur dan potensi yang dimiliki oleh
5. Metode Pengumpulan Data Podes 2020 dilakukan melalui wawancara langsung oleh petugas terlatih dengan narasumber yang relevan. Petugas adalah aparatur ataupun mitra kerja BPS Kabupaten/ Kota, sementara narasumber adalah kepala desa/lurah atau narasumber lain yang memiliki pengetahuan terhadap wilayah target pencacahan.
6. Pemerintah Desa adalah Kepala Desa dibantu perangkat Desa sebagai unsur penyelenggara Pemerintahan Desa.
7. Keuangan Desa adalah semua hak dan kewajiban Desa yang dapat dinilai dengan uang serta segala sesuatu berupa uang dan barang yang berhubungan dengan pelaksanaan hak dan kewajiban Desa.
8. Anggaran Pendapatan dan Belanja Desa yang selanjutnya disebut APB Desa adalah rencana keuangan tahunan Pemerintahan Desa.
9. Dana Desa adalah dana yang bersumber dari Anggaran Pendapatan dan Belanja Negara yang diperuntukkan bagi Desa yang ditransfer melalui Anggaran Pendapatan dan Belanja Daerah kabupaten/kota dan digunakan untuk membiayai penyelenggaraan pemerintahan, pelaksanaan pembangunan, pembinaan kemasyarakatan, dan pemberdayaan masyarakat.
10. Alokasi Dana Desa yang selanjutnya disingkat ADD, adalah dana perimbangan yang diterima kabupaten dalam Anggaran Pendapatan dan Belanja Daerah kabupaten setelah dikurangi Dana Alokasi Khusus.

## PEMERINTAHAN

11. Pajak Daerah adalah kontribusi wajib kepada Daerah yang tertuang oleh pribadi atau badan yang bersifat memaksa berdasarkan Undang-Undang, dengan tidak mendapatkan imbalan secara langsung dan digunakan untuk keperluan Daerah bagi sebesar-besarnya kemakmuran rakyat.
12. Retribusi Daerah adalah pungutan Daerah sebagai pembayaran atas jasa atau pemberian izin tertentu yang khusus disediakan dan/atau diberikan Pemerintah Daerah untuk kepentingan orang pribadi atau Badan.
13. Bagi Hasil Pajak Daerah dan Retribusi Daerah adalah dana yang dialokasikan oleh Pemerintah Daerah kepada Pemerintah Desa untuk membiayai peningkatan Penyelenggaraan Pemerintahan Desa yang bersumber dari realisasi penerimaan hasil Pajak Daerah dan Retribusi Daerah.

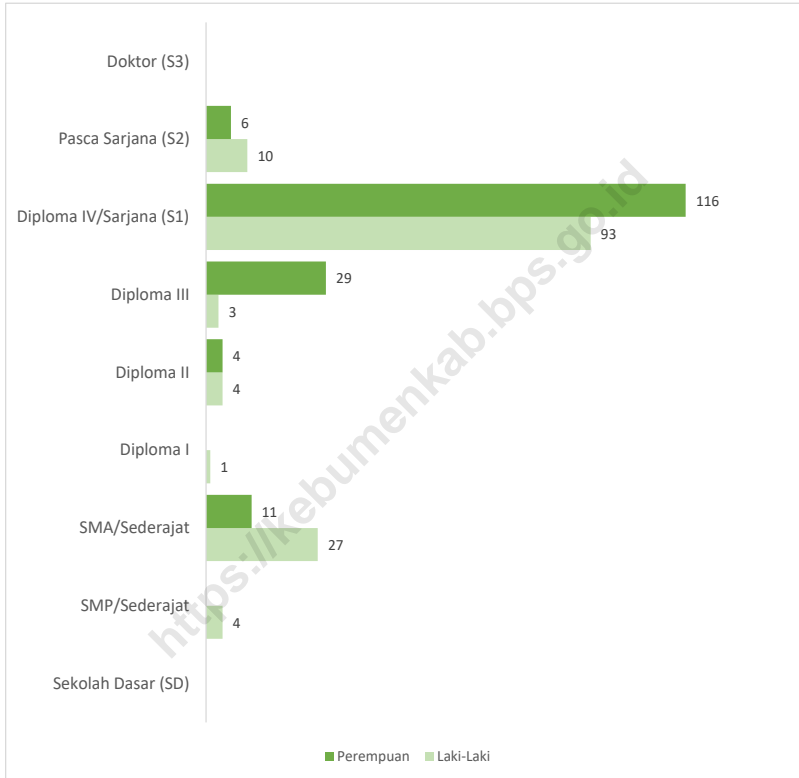
<https://kebumenkab.bps.go.id>

**Gambar 2.1** Jumlah Rukun Warga (RW) dan Rukun Tetangga (RT) Menurut Desa/Kelurahan di Kecamatan Karangsambung, 2022



Sumber : BPS, Pemutakhiran Kerangka Geospasial dan Muatan Wilayah Kerja Statistik

**Gambar 2.2** Jumlah Pegawai Negeri Sipil Pemerintah Daerah Kecamatan Karangsembung Menurut Tingkat Pendidikan dan Jenis Kelamin, 2022



Sumber : Badan Kepegawaian dan Pengembangan Sumber Daya Manusia Kabupaten Kebumen

## 2.1 WILAYAH ADMINISTRATIF

**Tabel 2.1.1 Jumlah Rukun Warga (RW) dan Rukun Tetangga (RT) Menurut Desa/Kelurahan di Kecamatan Karangsambung, 2022**

Desa/Kelurahan (1)	Rukun Warga (RW) (2)	Rukun Tetangga (RT) (3)
Widoro	5	25
Seling	2	6
Kedungwaru	2	10
Pencil	1	2
Kaligending	5	25
Plumbon	9	39
Pujotirto	6	27
Wadasmalang	9	38
Tlepok	2	12
Kalisana	4	11
Langse	5	19
Banioro	4	16
Karangsambung	6	26
Totogan	4	11
<b>Kecamatan Karangsambung</b>	<b>64</b>	<b>267</b>

Sumber : BPS, Pemutakhiran Kerangka Geospasial dan Muatan Wilayah Kerja Statistik

## 2.2 SUMBER DAYA MANUSIA

**Tabel 2.2.1 Jumlah Pegawai Negeri Sipil Menurut Pemerintah Daerah dan Jenis Kelamin, 2022**

Pemerintah Daerah	Laki-Laki	Perempuan	Jumlah
(1)	(2)	(3)	(4)
Dinas Kesehatan, Pengendalian Penduduk dan Keluarga Berencana	9	33	42
Dinas Pendidikan, Kepemudaan dan Olahraga	123	127	250
Kecamatan Karangsembung	10	6	16

Sumber : Badan Kepegawaian dan Pengembangan Sumber Daya Manusia Kabupaten Kebumen

**Tabel 2.2.2 Jumlah Pegawai Negeri Sipil Pemerintah Daerah Kecamatan Karangsambung Menurut Tingkat Pendidikan dan Jenis Kelamin, 2022**

Tingkat Pendidikan	Laki-Laki	Perempuan	Jumlah
(1)	(2)	(3)	(4)
Sekolah Dasar (SD)	-	-	-
SMP/Sederajat	4	-	4
SMA/Sederajat	27	11	38
Diploma I	1	-	1
Diploma II	4	4	8
Diploma III	3	29	32
Diploma IV/Sarjana (S1)	93	116	209
Pasca Sarjana (S2)	10	6	16
Doktor (S3)	-	-	-
<b>Jumlah</b>	<b>142</b>	<b>166</b>	<b>308</b>

Sumber : Badan Kepegawaian dan Pengembangan Sumber Daya Manusia Kabupaten Kebumen

## 2.3 KEUANGAN PEMERINTAH

**Tabel 2.3.1** Keuangan Desa Menurut Desa/Kelurahan di Kecamatan Karangsembung, 2022

Desa/Kelurahan	Dana Desa (DD)	Alokasi Dana Desa (ADD)	Bantuan Keuangan Provinsi KPMD	Bagi Hasil Pajak PHP	Bagi Hasil Retribusi BHR
(1)	(2)	(3)	(4)	(6)	(7)
Widoro	1 076 917 000	414 586 000	5 000 000	19 587 800	2 949 000
Seling	755 187 000	271 797 000	5 000 000	17 764 300	2 949 000
Kedungwaru	738 827 000	323 847 000	5 000 000	16 453 600	2 949 000
Pencil	948 503 000	239 198 000	5 000 000	14 997 800	2 949 000
Kaligending	1 221 286 000	419 038 000	5 000 000	21 289 000	2 949 000
Plumbon	1 682 379 000	544 556 000	5 000 000	21 108 300	2 949 000
Pujotirto	1 343 214 000	440 188 000	5 000 000	19 813 100	2 949 000
Wadasmalang	1 439 252 000	528 771 000	5 000 000	20 097 000	2 949 000
Tlepok	1 014 397 000	275 293 000	5 000 000	16 514 100	2 949 000
Kalisana	1 262 806 000	386 359 000	5 000 000	16 168 900	2 949 000
Langse	1 085 335 000	413 370 000	5 000 000	20 084 600	2 949 000
Banioro	859 192 000	352 971 000	5 000 000	17 135 100	2 949 000
Karangsembung	1 620 216 000	443 614 000	5 000 000	26 996 100	2 949 000
Totogan	1 076 709 000	386 127 000	5 000 000	17 742 600	2 949 000
<b>Kecamatan Karangsembung</b>	<b>16 124 220 000</b>	<b>5 439 715 000</b>	<b>70 000 000</b>	<b>265 752 300</b>	<b>41 286 000</b>

Sumber : Dinas Pemberdayaan Masyarakat dan Desa Kabupaten Kebumen



# 3

## PENDUDUK

Rasio jenis kelamin penduduk Kecamatan Karangsembung tahun 2022 sebesar 103,69



Kepadatan penduduk Kecamatan Karangsembung tertinggi dan terendah di Desa Pencil dan Desa Kedungwaru

Jumlah penduduk Kecamatan Karangsembung tahun 2022 sebanyak 49.776 jiwa dengan kepadatan penduduk 388,86 jiwa/km<sup>2</sup>

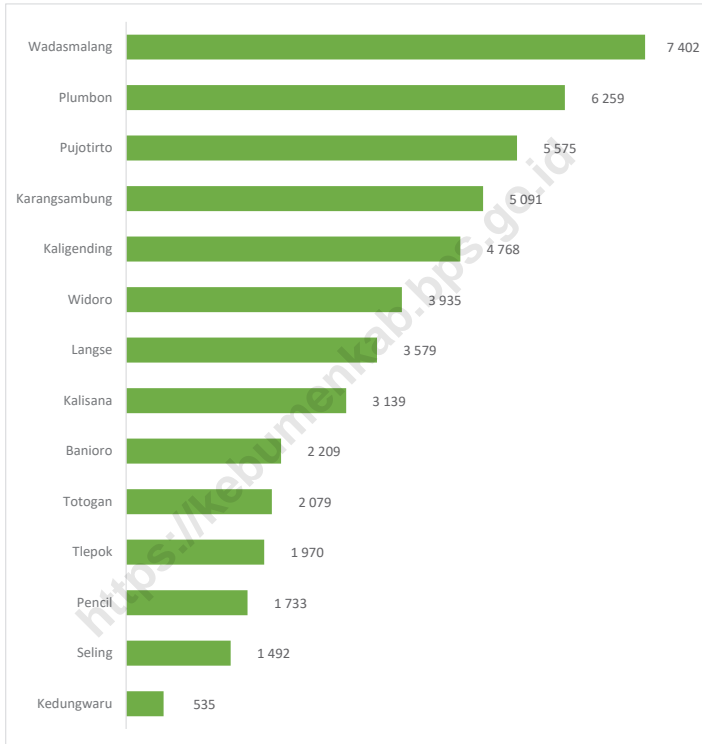
Sumber :  
Dinas Kependudukan dan Pencatatan Sipil Kabupaten Kebumen



## PENJELASAN TEKNIS

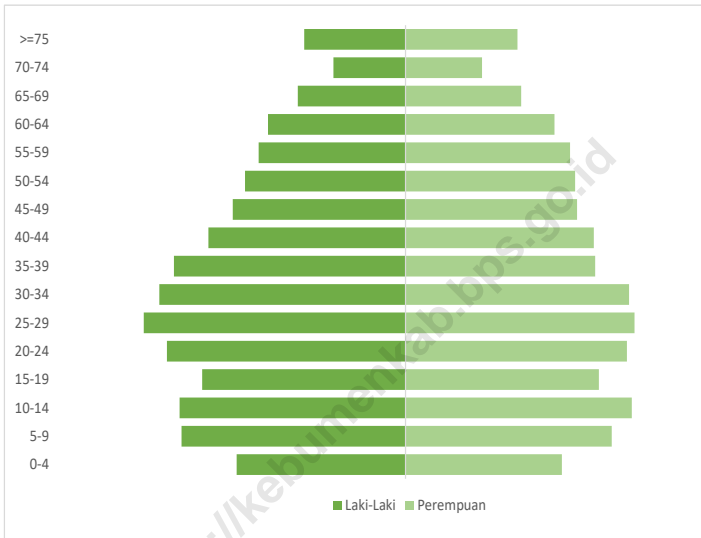
1. Penduduk Indonesia adalah semua orang yang berdomisili di wilayah teritorial Indonesia, mencakup Warga Negara Indonesia (WNI) dan Warga Negara Asing (WNA) yang telah menetap selama satu tahun atau lebih atau berencana menetap di wilayah Indonesia selama minimal satu tahun. Pada sensus sebelumnya referensi waktu dalam konsep kependudukan adalah enam bulan. Perubahan ini didasari oleh UU No. 24 Tahun 2013 tentang Perubahan atas UU No. 23 Tahun 2006 tentang Administrasi Kependudukan pada Pasal 15.
2. Kepadatan penduduk adalah ukuran persebaran penduduk yang menunjukkan jumlah penduduk untuk setiap kilometer persegi luas wilayah.
3. Rasio jenis kelamin adalah perbandingan antara jumlah penduduk laki-laki dan jumlah penduduk perempuan pada suatu daerah dan waktu tertentu, yang biasanya dinyatakan dalam banyaknya penduduk laki-laki per 100 perempuan.
4. Distribusi penduduk adalah pola persebaran penduduk di suatu wilayah, baik berdasarkan batas-batas geografis maupun berdasarkan batas-batas administrasi pemerintahan.
5. Komposisi penduduk adalah pola persebaran penduduk menurut karakteristiknya, contoh: penduduk menurut kelompok umur, penduduk menurut jenis kelamin.
6. Sumber data kependudukan berasal dari hasil registrasi penduduk di Dinas Kependudukan dan Pencatatan Sipil Kabupaten Kebumen yang merupakan data penduduk hasil administrasi kependudukan secara hukum.

**Gambar 3.1** Piramida Penduduk Kecamatan Karangsembung, 2022



Sumber : Dinas Kependudukan dan Pencatatan Sipil Kabupaten Kebumen

**Gambar 3.2** Jumlah Penduduk Menurut Kelompok Umur dan Jenis Kelamin di Kecamatan Karangsambung, 2022



Sumber : Dinas Kependudukan dan Pencatatan Sipil Kabupaten Kebumen

**Tabel 3.1 Penduduk, Distribusi Persentase Penduduk, Kepadatan Penduduk, Rasio Jenis Kelamin Penduduk Menurut Desa/ Kelurahan di Kecamatan Karangsembung, 2022**

Desa/Kelurahan	Penduduk		
	Laki-Laki	Perempuan	Jumlah
(1)	(2)	(3)	(4)
Widoro	2 036	1 899	3 935
Seling	721	771	1 492
Kedungwaru	254	281	535
Pencil	867	866	1 733
Kaligending	2 429	2 339	4 768
Plumbon	3 188	3 071	6 259
Pujotirto	2 854	2 721	5 575
Wadasmalang	3 722	3 680	7 402
Tlepok	1 011	959	1 970
Kalisana	1 630	1 509	3 139
Langse	1 869	1 710	3 579
Banioro	1 112	1 097	2 209
Karangsembung	2 590	2 501	5 091
Totogan	1 051	1 028	2 079
<b>Kecamatan Karangsembung</b>	<b>25 334</b>	<b>24 432</b>	<b>49 766</b>

Lanjutan Tabel 3.1

Desa/Kelurahan	Persentase Penduduk	Kepadatan Penduduk (per Km <sup>2</sup> )	Rasio Jenis Kelamin Penduduk
(1)	(5)	(6)	(7)
Widoro	7,91	573,52	107,21
Seling	3,00	775,27	93,51
Kedungwaru	1,08	136,56	90,39
Pencil	3,48	1 548,21	100,12
Kaligending	9,58	367,47	103,85
Plumbon	12,58	352,65	103,81
Pujotirto	11,20	419,71	104,89
Wadasmalang	14,87	303,84	101,14
Tlepok	3,96	316,93	105,42
Kalisana	6,31	467,05	108,02
Langse	7,19	446,06	109,30
Banioro	4,44	379,52	101,37
Karangsambung	10,23	711,54	103,56
Totogan	4,18	172,01	102,24
<b>Kecamatan Karangsambung</b>	<b>100,00</b>	<b>388,86</b>	<b>103,69</b>

Sumber : Dinas Kependudukan dan Pencatatan Sipil Kabupaten Kebumen

**Tabel 3.2 Jumlah Penduduk Menurut Kelompok Umur dan Jenis Kelamin di Kecamatan Karangsambung, 2022**

Kelompok Umur	Jenis Kelamin		
	Laki-Laki	Perempuan	Jumlah
(1)	(2)	(3)	(4)
0-4	1 478	1 367	2 845
5-9	1 960	1 804	3 764
10-14	1 977	1 979	3 956
15-19	1 778	1 691	3 469
20-24	2 087	1 937	4 024
25-29	2 290	2 003	4 293
30-34	2 153	1 955	4 108
35-39	2 026	1 659	3 685
40-44	1 724	1 648	3 372
45-49	1 512	1 501	3 013
50-54	1 404	1 484	2 888
55-59	1 284	1 440	2 724
60-64	1 203	1 303	2 506
65-69	942	1 011	1 953
70-74	630	670	1 300
>=75	886	980	1 866
<b>Kecamatan Karangsambung</b>	<b>25 334</b>	<b>24 432</b>	<b>49 766</b>

Sumber : Dinas Kependudukan dan Pencatatan Sipil Kabupaten Kebumen



**Tabel 3.3** Jumlah Penduduk, Keluarga, Rata-rata Penduduk per Keluarga dan Kepadatan Penduduk Menurut Desa/Kelurahan di Kecamatan Karangsambung, 2022

Desa/Kelurahan	Jumlah Penduduk	Jumlah Keluarga	Rata-rata Penduduk per Keluarga	Kepadatan Penduduk
(1)	(2)	(3)	(4)	(5)
Widoro	3 935	1 215	3	573,52
Seling	1 492	495	3	775,27
Kedungwaru	535	180	3	136,56
Pencil	1 733	549	3	1 548,21
Kaligending	4 768	1 537	3	367,47
Plumbon	6 259	2 123	3	352,65
Pujotirto	5 575	1 781	3	419,71
Wadasmalang	7 402	2 472	3	303,84
Tlepok	1 970	643	3	316,93
Kalisana	3 139	979	3	467,05
Langse	3 579	1 116	3	446,06
Banioro	2 209	724	3	379,52
Karangsambung	5 091	1 556	3	711,54
Totogan	2 079	641	3	172,01
<b>Kecamatan Karangsambung</b>	<b>49 766</b>	<b>16 011</b>	<b>3</b>	<b>388,86</b>

Sumber : Dinas Kependudukan dan Pencatatan Sipil Kabupaten Kebumen

**Tabel 3.4** Jumlah Penduduk Menurut Agama dan Desa/Kelurahan di Kecamatan Karangsambung, 2022

Desa/Kelurahan (1)	Islam (2)	Protestan (3)	Katholik (4)	Hindu (5)
Widoro	3 934	-	-	-
Seling	1 492	-	-	-
Kedungwaru	535	-	-	-
Pencil	1 733	-	-	-
Kaligending	4 766	-	2	-
Plumbon	6 258	-	-	-
Pujotirto	5 575	-	-	-
Wadasmalang	7 393	9	-	-
Tlepok	1 970	-	-	-
Kalisana	3 139	-	-	-
Langse	3 579	-	-	-
Banioro	2 209	-	-	-
Karangsambung	5 086	5	-	-
Totogan	2 079	-	-	-
<b>Kecamatan Karangsambung</b>	<b>47 669</b>	<b>14</b>	<b>2</b>	<b>-</b>

Lanjutan Tabel 3.4

Desa/Kelurahan	Budha	Konghuchu	Aliran Kepercayaan	Jumlah
(5)	(6)	(7)	(8)	(9)
Widoro	-	-	1	3 935
Seling	-	-	-	1 492
Kedungwaru	-	-	-	535
Pencil	-	-	-	1 733
Kaligending	-	-	-	4 768
Plumbon	1	-	-	6 259
Pujotirto	-	-	-	5 575
Wadasmalang	-	-	-	7 402
Tlepok	-	-	-	1 970
Kalisana	-	-	-	3 139
Langse	-	-	-	3 579
Banioro	-	-	-	2 209
Karangsambung	-	-	-	5 091
Totogan	-	-	-	2 079
<b>Kecamatan Karangsambung</b>	<b>1</b>	<b>-</b>	<b>1</b>	<b>49 766</b>

Sumber : Dinas Kependudukan dan Pencatatan Sipil Kabupaten Kebumen

**Tabel 3.5** Jumlah Penduduk Menurut Pekerjaan dan Desa/Kelurahan di Kecamatan Karangsambung, 2022

Desa/Kelurahan	Belum/Tidak Bekerja/ Mengurus Rumah Tangga/Pensiunan	Pelajar/ Mahasiswa	PNS/TNI/ Kepolisian RI	Perdagangan/ Pedagang
(1)	(2)	(3)	(4)	(5)
Widoro	1 541	535	18	18
Seling	464	218	19	16
Kedungwaru	155	59	-	4
Pencil	559	285	19	24
Kaligending	1 503	692	16	48
Plumbon	1 736	844	21	22
Pujotirto	1 685	770	12	29
Wadasmalang	2 040	935	20	33
Tlepok	536	240	7	16
Kalisana	1 030	415	12	18
Langse	1 175	437	9	14
Banioro	816	283	23	20
Karangsambung	1 662	908	52	75
Totogan	718	270	2	11
<b>Kecamatan Karangsambung</b>	<b>15 620</b>	<b>6 891</b>	<b>230</b>	<b>348</b>

Lanjutan Tabel 3.5

Desa/Kelurahan	Petani/Pekebun/ Peternak/Perikanan	Karyawan Swasta	Karyawan BUMN/ BUMD/ Honorir	Buruh/ Pembantu Rumah Tangga
(1)	(6)	(7)	(8)	(9)
Widoro	476	553	4	588
Seling	284	279	6	132
Kedungwaru	167	90	-	44
Pencil	325	184	12	218
Kaligending	542	1 158	6	463
Plumbon	975	1 905	2	477
Pujotirto	1 525	1 073	1	297
Wadasmalang	1 555	2 067	1	505
Tlepok	334	666	-	73
Kalisana	554	563	6	297
Langse	694	970	-	140
Banioro	311	574	1	98
Karangsambung	635	748	9	578
Totogan	346	241	1	328
<b>Kecamatan Karangsambung</b>	<b>8 723</b>	<b>11 071</b>	<b>49</b>	<b>4 238</b>

Lanjutan Tabel 3.5

Desa/Kelurahan	Dosen/Guru	Wiraswasta	Lainnya	Jumlah
(1)	(10)	(11)	(12)	(13)
Widoro	24	146	32	3 935
Seling	8	54	12	1 492
Kedungwaru	-	9	7	535
Pencil	16	72	19	1 733
Kaligending	25	284	31	4 768
Plumbon	22	227	28	6 259
Pujotirto	12	154	17	5 575
Wadasmalang	29	185	32	7 402
Tlepok	3	76	19	1 970
Kalisana	11	210	23	3 139
Langse	15	107	18	3 579
Banioro	20	45	18	2 209
Karangsambung	22	352	50	5 079
Totogan	5	128	29	2 079
<b>Kecamatan Karangsambung</b>	<b>212</b>	<b>2 049</b>	<b>335</b>	<b>49 766</b>

Sumber : Dinas Kependudukan dan Pencatatan Sipil Kabupaten Kebumen

**Tabel 3.6** Jumlah Penduduk Menurut Pendidikan Akhir dan Desa/ Kelurahan di Kecamatan Karangsambung, 2022

Desa/Kelurahan	Tidak/Belum Sekolah	Belum Tamat SD/ Sederajat	Tamat SD/ Sederajat	SLTP/Sederajat
(1)	(2)	(3)	(4)	(5)
Widoro	834	344	1 575	631
Seling	252	104	563	255
Kedungwaru	111	34	223	103
Pencil	266	147	690	299
Kaligending	826	405	2 095	875
Plumbon	1 154	550	2 762	1 158
Pujotirto	1 152	473	2 593	975
Wadasmalang	1 485	597	3 647	1 053
Tlepok	387	176	928	293
Kalisana	564	258	1 391	599
Langse	739	223	1 647	578
Banioro	399	136	894	390
Karangsambung	834	502	2 003	931
Totogan	421	175	965	382
<b>Kecamatan Karangsambung</b>	<b>9 424</b>	<b>4 124</b>	<b>21 976</b>	<b>8 522</b>

Lanjutan Tabel 3.6

Desa/Kelurahan	SLTA/Sederajat	Diploma I/II	Akademi/Diploma III/Sarjana Muda	Diploma IV/Strata I
(1)	(6)	(7)	(8)	(9)
Widoro	462	10	30	47
Seling	253	8	19	35
Kedungwaru	64	-	-	-
Pencil	262	6	13	49
Kaligending	489	5	22	50
Plumbon	558	3	22	50
Pujotirto	320	7	18	36
Wadasmalang	535	1	24	58
Tlepok	155	1	11	19
Kalisana	289	7	4	25
Langse	350	6	7	29
Banioro	301	8	23	57
Karangsambung	688	5	36	90
Totogan	123	-	1	12
<b>Kecamatan Karangsambung</b>	<b>4 849</b>	<b>67</b>	<b>230</b>	<b>557</b>



Lanjutan Tabel 3.6

Desa/Kelurahan	Strata II	Strata III	Jumlah
(1)	(10)	(11)	(12)
Widoro	2	-	3 935
Seling	3	-	1 492
Kedungwaru	-	-	535
Pencil	1	-	1 733
Kaligending	1	-	4 768
Plumbon	2	-	6 259
Pujotirto	1	-	5 575
Wadasmalang	1	1	7 402
Tlepok	-	-	1 970
Kalisana	2	-	3 139
Langse	-	-	3 579
Banioro	1	-	2 209
Karangsambung	2	-	5 091
Totogan	-	-	2 079
<b>Kecamatan Karangsambung</b>	<b>16</b>	<b>1</b>	<b>49 766</b>

Sumber : Dinas Kependudukan dan Pencatatan Sipil Kabupaten Kebumen

**Tabel 3.7** Jumlah Penduduk Menurut Status Kawin dan Desa/Kelurahan di Kecamatan Karangsembung, 2022

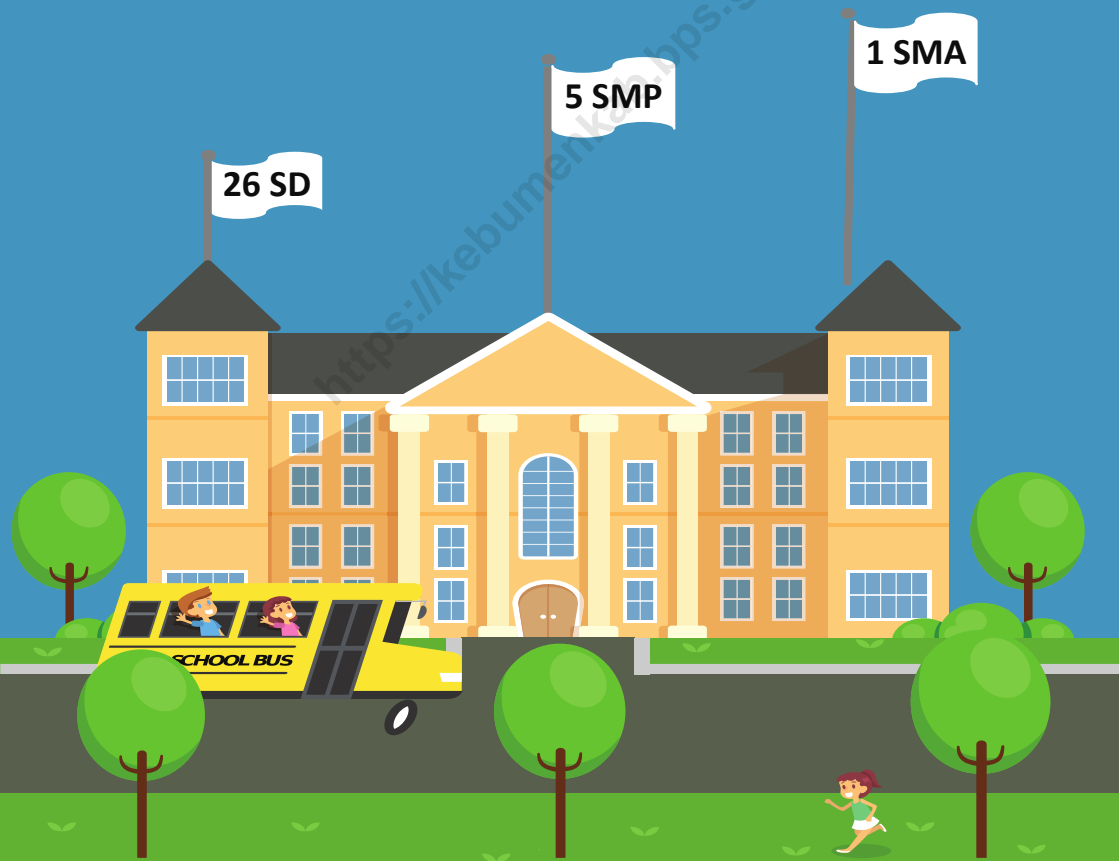
Desa/Kelurahan	Belum Kawin	Kawin	Cerai Hidup	Cerai Mati	Jumlah
(1)	(2)	(3)	(4)	(5)	(6)
Widoro	1 800	1 893	67	175	3 935
Seling	615	746	26	105	1 492
Kedungwaru	215	280	10	30	535
Pencil	735	861	23	114	1 733
Kaligending	2 049	2 418	67	234	4 768
Plumbon	2 663	3 171	81	344	6 259
Pujotirto	2 392	2 912	82	189	5 575
Wadasmalang	3 038	3 869	138	357	7 402
Tlepok	854	967	31	118	1 970
Kalisana	1 343	1 610	37	149	3 139
Langse	1 510	1 846	50	173	3 579
Banioro	905	1 142	28	134	2 209
Karangsembung	2 222	2 543	92	234	5 091
Totogan	838	1 116	28	97	2 079
<b>Kecamatan Karangsembung</b>	<b>21 179</b>	<b>25 374</b>	<b>760</b>	<b>2 453</b>	<b>49 766</b>

Sumber : Dinas Kependudukan dan Pencatatan Sipil Kabupaten Kebumen

# 4

# SOSIAL DAN KESEJAHTERAAN RAKYAT

**Jumlah Fasilitas Pendidikan di Kecamatan Karangsambung  
Tahun 2022**



Sumber :

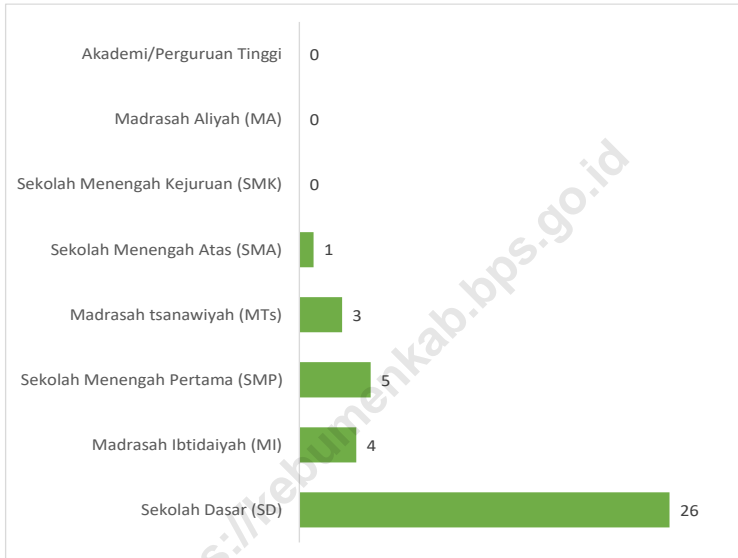
Kementerian Pendidikan, Kebudayaan, Riset, dan Teknologi, Sistem Data Pokok Pendidikan, data semester ganjil laporan sampai dengan 30 November 2022



## PENJELASAN TEKNIS

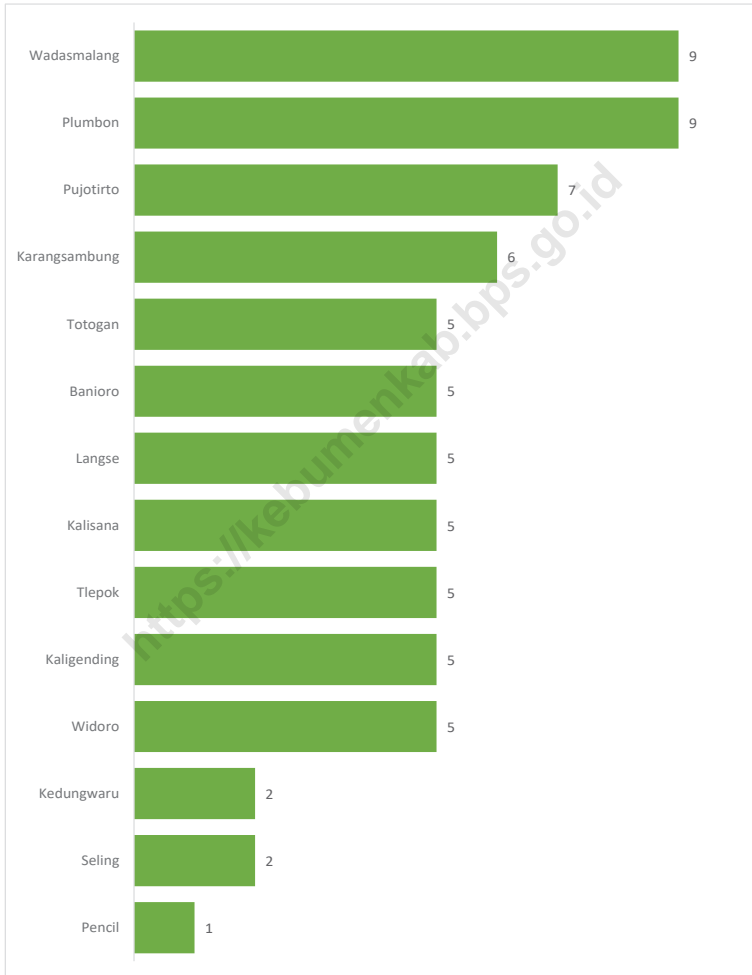
1. Tidak/belum pernah sekolah adalah mereka yang tidak pernah atau belum pernah terdaftar dan tidak pernah atau belum pernah aktif mengikuti pendidikan di suatu jenjang pendidikan formal. Termasuk juga yang tamat/belum tamat taman kanak-kanak tetapi tidak melanjutkan ke sekolah dasar.
2. Masih bersekolah adalah mereka yang terdaftar dan aktif mengikuti pendidikan formal dan nonformal (Paket A, B, atau C), baik pendidikan dasar, menengah maupun pendidikan tinggi. Bagi mahasiswa yang sedang cuti dianggap masih bersekolah.
3. Tidak bersekolah lagi adalah mereka yang pernah terdaftar dan aktif mengikuti pendidikan di suatu jenjang pendidikan formal dan nonformal (Paket A, B, atau C), tetapi pada saat pencacahan tidak lagi terdaftar dan tidak aktif mengikuti pendidikan.
4. Tamat sekolah adalah menyelesaikan pelajaran yang ditandai dengan lulus ujian akhir pada kelas atau tingkat terakhir suatu jenjang pendidikan di sekolah negeri maupun swasta dengan mendapatkan tanda tamat belajar/ijazah. Seseorang yang belum mengikuti pelajaran pada kelas tertinggi tetapi telah mengikuti ujian akhir dan lulus dianggap tamat sekolah.
5. Jalur pendidikan formal terdiri atas pendidikan dasar, pendidikan menengah, dan pendidikan tinggi. Jenis pendidikan yang diajarkan mencakup pendidikan umum, kejuruan, akademik, profesi, vokasi, keagamaan, dan khusus.
  - Pendidikan Dasar berbentuk Sekolah Dasar (SD) dan Madrasah Ibtidaiyah (MI) atau bentuk lain yang sederajat serta Sekolah Menengah Pertama (SMP) dan Madrasah Tsanawiyah (MTs), atau bentuk lain yang sederajat.
  - Pendidikan Menengah berbentuk Sekolah Menengah Atas (SMA), Madrasah Aliyah (MA), Sekolah Menengah Kejuruan (SMK), dan Madrasah Aliyah Kejuruan (MAK), atau bentuk lain yang sederajat.
  - Pendidikan Tinggi merupakan jenjang pendidikan setelah pendidikan menengah yang mencakup program pendidikan diploma, sarjana, magister, spesialis, dan doktor yang diselenggarakan oleh perguruan tinggi. Perguruan tinggi dapat berbentuk akademi, politeknik, sekolah tinggi, institus, atau universitas.

**Gambar 4.1** Jumlah Sekolah Menurut Tingkat Pendidikan di Kecamatan Karangsambung, 2022



Sumber : Kementerian Pendidikan, Kebudayaan, Riset, dan Teknologi Republik Indonesia sampai dengan 30 November 2022  
Kementerian Agama Republik Indonesia sampai dengan 9 Februari 2023

**Gambar 4.2** Jumlah Posyandu Menurut Desa/Kelurahan di Kecamatan Karangsambung, 2022



Sumber : Dinas Kesehatan Kabupaten Kebumen

**4.1 PENDIDIKAN**

**Tabel 4.1.1 Banyaknya Desa/Kelurahan yang Memiliki Fasilitas Sekolah Menurut Tingkat Pendidikan di Kecamatan Karangsembung, 2019–2021**

Tingkat Pendidikan	2019	2020	2021
(1)	(2)	(3)	(4)
Sekolah Dasar (SD)	13	13	13
Sekolah Menengah Pertama (SMP)	7	7	7
Sekolah Menengah Atas (SMA)	1	1	1
Sekolah Menengah Kejuruan (SMK)	1	1	1
Akademi/Perguruan Tinggi	-	-	-

Sumber : <sup>1</sup>Badan Pusat Statistik, Pendataan Potensi Desa (Podes)



**Tabel 4.1.2 Jumlah Sekolah Menurut Tingkat Pendidikan di Kecamatan Karangsambung, 2021/2022 dan 2022/2023**

Tingkat Pendidikan	Negeri		Swasta		Jumlah	
	2021/2022	2022/2023	2021/2022	2022/2023	2021/2022	2022/2023
(1)	(2)	(3)	(4)	(5)	(6)	(7)
Sekolah Dasar (SD) <sup>1</sup>	26	26	-	-	26	26
Madrasah Ibtidaiyah (MI) <sup>2</sup>	-	-	4	4	4	4
Sekolah Menengah Pertama (SMP) <sup>1</sup>	4	4	1	1	5	5
Madrasah Tsanawiyah (MTs) <sup>2</sup>	-	-	3	3	3	3
Sekolah Menengah Atas (SMA) <sup>1</sup>	1	1	-	-	1	1
Sekolah Menengah Kejuruan (SMK) <sup>1</sup>	-	-	-	-	-	-
Madrasah Aliyah (MA) <sup>2</sup>	-	-	-	-	-	-
Akademi/Perguruan Tinggi	-	-	-	-	-	-

Sumber : <sup>1</sup> Kementerian Pendidikan, Kebudayaan, Riset, dan Teknologi, Sistem Data Pokok Pendidikan, data semester ganjil laporan sampai dengan 30 November 2022

<sup>2</sup> Kementerian Agama, EMIS, data semester ganjil laporan sampai dengan 9 Februari 2023

**Tabel 4.1.3 Jumlah Guru Menurut Tingkat Pendidikan di Kecamatan Karangsembung, 2021/2022 dan 2022/2023**

Tingkat Pendidikan	Negeri		Swasta		Jumlah	
	2021/2022	2022/2023	2021/2022	2022/2023	2021/2022	2022/2023
(1)	(2)	(3)	(4)	(5)	(6)	(7)
Sekolah Dasar (SD) <sup>1</sup>	247	236	-	-	247	236
Madrasah Ibtidaiyah (MI) <sup>2</sup>	-	-	31	31	31	31
Sekolah Menengah Pertama (SMP) <sup>1</sup>	69	65	8	7	77	72
Madrasah Tsanawiyah (MTs) <sup>2</sup>	-	-	29	36	29	36
Sekolah Menengah Atas (SMA) <sup>1</sup>	20	18	-	-	20	18
Sekolah Menengah Kejuruan (SMK) <sup>1</sup>	-	-	-	-	-	-
Madrasah Aliyah (MA) <sup>2</sup>	-	-	-	-	-	-
Akademi/Perguruan Tinggi	-	-	-	-	-	-

Catatan : <sup>3</sup> Jumlah guru termasuk kepala sekolah dan guru

Sumber : <sup>1</sup> Kementerian Pendidikan, Kebudayaan, Riset, dan Teknologi, Sistem Data Pokok Pendidikan, data semester ganjil laporan sampai dengan 30 November 2022

<sup>2</sup> Kementerian Agama, EMIS, data semester ganjil laporan sampai dengan 9 Februari 2023

**Tabel 4.1.4 Jumlah Murid Menurut Tingkat Pendidikan di Kecamatan Karangsambung, 2021/2022 dan 2022/2023**

Tingkat Pendidikan	Negeri		Swasta		Jumlah	
	2021/2022	2022/2023	2021/2022	2022/2023	2021/2022	2022/2023
(1)	(2)	(3)	(4)	(5)	(6)	(7)
Sekolah Dasar (SD) <sup>1</sup>	3 930	3 809	-	-	3 930	3 809
Madrasah Ibtidaiyah (MI) <sup>2</sup>	-	-	515	492	515	492
Sekolah Menengah Pertama (SMP) <sup>1</sup>	1 297	1 277	88	109	1 385	1 386
Madrasah Tsanawiyah (MTs) <sup>2</sup>	-	-	340	301	340	301
Sekolah Menengah Atas (SMA) <sup>1</sup>	218	272	-	-	218	272
Sekolah Menengah Kejuruan (SMK) <sup>1</sup>	-	-	-	-	-	-
Madrasah Aliyah (MA) <sup>2</sup>	-	-	-	-	-	-
Akademi/Perguruan Tinggi	-	-	-	-	-	-

Sumber : <sup>1</sup> Kementerian Pendidikan, Kebudayaan, Riset, dan Teknologi, Sistem Data Pokok Pendidikan, data semester ganjil laporan sampai dengan 30 November 2022

<sup>2</sup> Kementerian Agama, EMIS, data semester ganjil laporan sampai dengan 9 Februari 2023

## 4.2 KESEHATAN

**Tabel 4.2.1 Banyaknya Warga Penderita Gizi Buruk dan Kekurangan Gizi Menurut Desa/Kelurahan di Kecamatan Karangsambung, 2022**

Desa/Kelurahan	Penderita Gizi Buruk	Penderita Kekurangan Gizi
(1)	(2)	(3)
Widoro	-	2
Seling	-	-
Kedungwaru	-	-
Pencil	-	1
Kaligending	-	-
Plumbon	-	-
Pujotirto	-	1
Wadasmalang	-	8
Tlepok	-	-
Kalisana	-	-
Langse	-	5
Banioro	-	3
Karangsambung	-	1
Totogan	-	1
<b>Kecamatan Karangsambung</b>	<b>-</b>	<b>21</b>

Sumber : Dinas Kesehatan Kabupaten Kebumen

**Tabel 4.2.2 Jumlah Posyandu Menurut Desa/Kelurahan di Kecamatan Karangsambung, 2022**

Desa/Kelurahan	Jumlah Posyandu
(1)	(2)
Widoro	5
Seling	2
Kedungwaru	2
Pencil	1
Kaligending	5
Plumbon	9
Pujotirto	7
Wadasmalang	9
Tlepok	5
Kalisana	5
Langse	5
Banioro	5
Karangsambung	6
Totogan	5
<b>Kecamatan Karangsambung</b>	<b>71</b>

Sumber : Dinas Kesehatan Kabupaten Kebumen

**4.3 AGAMA DAN SOSIAL LAINNYA**

**Tabel 4.3.1 Jumlah Tempat Peribadatan Menurut Desa/Kelurahan di Kecamatan Karangsambung, 2022**

Desa/Kelurahan	Masjid	Mushola	Gereja Protestan	Gereja Katolik	Pura	Vihara
(1)	(2)	(3)	(4)	(5)	(6)	(7)
Widoro	4	-	-	-	-	-
Seling	2	-	-	-	-	-
Kedungwaru	1	1	-	-	-	-
Pencil	2	6	-	-	-	-
Kaligending	4	20	-	-	-	-
Plumbon	9	17	-	-	-	-
Pujotirto	-	25	-	-	-	-
Wadasmalang	10	-	-	-	-	-
Tlepok	1	3	-	-	-	-
Kalisana	4	-	-	-	-	-
Langse	4	-	-	-	-	-
Banioro	2	-	-	-	-	-
Karangsambung	6	18	-	-	-	-
Totogan	3	8	-	-	-	-
<b>Kecamatan Karangsambung</b>	<b>52</b>	<b>98</b>	<b>-</b>	<b>-</b>	<b>-</b>	<b>-</b>

Sumber : Kementerian Dalam Negeri

# 5

## PERTANIAN

### Produksi Terbesar di Kecamatan Karangsambung Tahun 2022

#### Sayuran

Kangkung

43 kuintal

Ketimun

36 kuintal

Cabai Rawit

30 kuintal

#### Buah-buahan

Terung

26 kuintal

Tomat

19 kuintal

Sumber :

Badan Pusat Statistik, Statistik Pertanian Hortikultura SPH-SBS

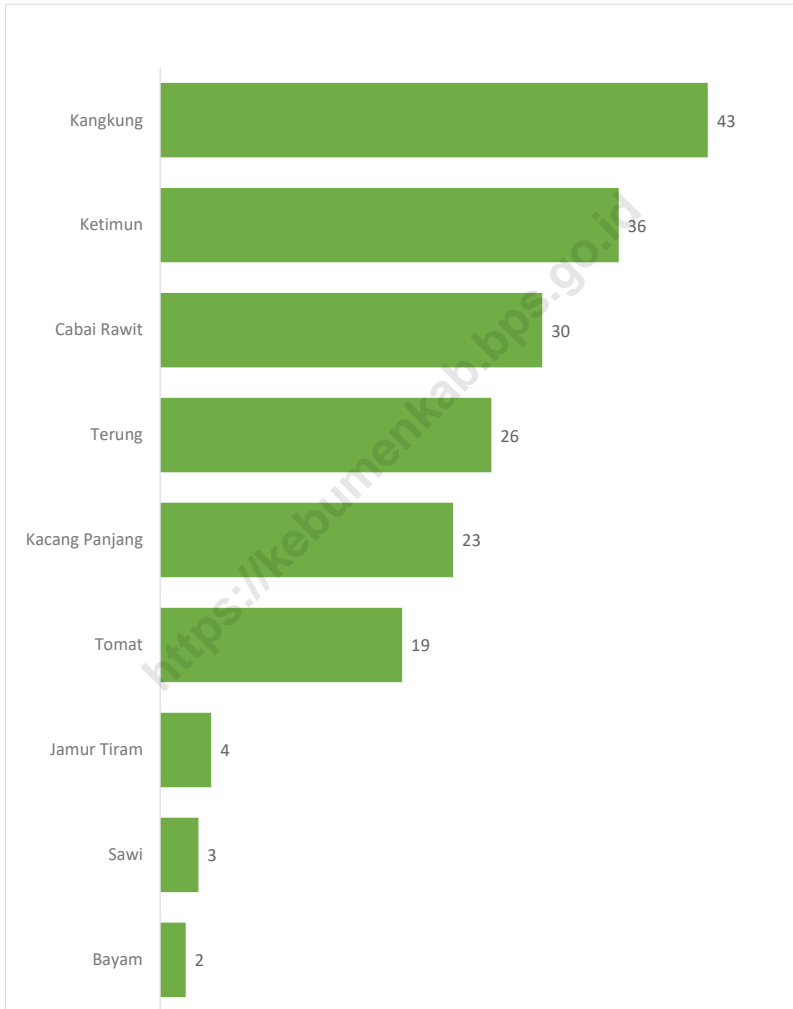




## PENJELASAN TEKNIS

1. Tanaman sayuran dan buah- buahan semusim
  - Tanaman sayuran semusim adalah tanaman sumber vitamin, garam mineral dan lain-lain yang dikonsumsi dari bagian tanaman yang berupa daun, bunga, buah, dan umbinya, yang berumur kurang dari satu tahun.
  - Tanaman buah-buahan semusim adalah tanaman sumber vitamin, garam mineral, dan lain-lain yang dikonsumsi dari bagian tanaman yang berupa buah, berumur kurang dari satu tahun, tidak berbentuk pohon/rumpun tetapi menjalar dan berbatang lunak.
2. Tanaman buah-buahan dan sayuran tahunan
  - Tanaman buah-buahan tahunan adalah tanaman sumber vitamin, garam mineral, dan lain-lain yang dikonsumsi dari bagian tanaman yang berupa buah dan merupakan tanaman tahunan.
  - Tanaman sayuran tahunan adalah tanaman sumber vitamin, garam mineral, dan lain-lain yang dikonsumsi dari bagian tanaman yang berupa daun dan atau buah yang berumur lebih dari satu tahun.
3. Tanaman biofarmaka adalah tanaman yang bermanfaat untuk obat-obatan, kosmetik, dan kesehatan yang dikonsumsi atau digunakan dari bagian-bagian tanaman seperti daun, batang, buah, umbi (rimpang) ataupun akar.
4. Luas panen tanaman hortikultura adalah luas tanaman sayuran, buah-buahan, biofarmaka, dan tanaman hias yang diambil hasilnya/dipanen pada periode pelaporan.
5. Luas panen untuk tanaman sayuran adalah luas tanaman yang dipanen sekaligus/habis/ dibongkar dan luas tanaman yang dipanen berkali-kali (lebih dari satu kali)/belum habis.
6. Produksi hortikultura adalah hasil menurut bentuk produk dari setiap tanaman sayuran, buah- buahan, biofarmaka dan tanaman hias yang diambil berdasarkan luas yang dipanen/tanaman yang menghasilkan pada bulan/ triwulan laporan.

**Gambar 5.1**      **Produksi Tanaman Sayuran dan Buah-buahan Semusim di Kecamatan Karangsambung, 2022**



Sumber :      Badan Pusat Statistik, Statistik Pertanian Hortikultura SPH-SBS

**Tabel 5.1** Luas Panen Tanaman Sayuran dan Buah-buahan Semusim Menurut Jenis Tanaman di Kecamatan Karangsambung (ha), 2019–2022

Jenis Tanaman	2019	2020	2021	2022 <sup>x</sup>
(1)	(2)	(3)	(4)	(5)
<b>Sayuran:</b>				
Bawang Daun	-	-	-	-
Bawang Merah	-	-	-	-
Bawang Putih	-	-	-	-
Bayam	-	-	-	1
Blewah	-	-	-	-
Buncis	-	-	-	-
Cabai Besar	4	12	-	-
Cabai Rawit	12	19	7	6
Jamur	-	-	-	-
Kacang Merah	-	-	-	-
Kacang Panjang	10	13	8	6
Kangkung	-	-	6	8
Kembang Kol	-	-	-	-
Kentang	-	-	-	-
Ketimun	-	-	4	2
Kubis	-	-	-	-
Labu Siam	-	-	-	-
Lobak	-	-	-	-
Paprika	-	-	-	-
Sawi	-	-	-	3
Cabai Keriting	-	-	7	4
Jamur Tiram	-	-	13	77
<b>Buah-buahan:</b>				
Melon	-	-	-	-
Semangka	-	-	-	-
Stroberi	-	-	-	-
Terung	10	15	6	5
Tomat	8	10	2	3
Wortel	-	-	-	-

Sumber : Badan Pusat Statistik, Statistik Pertanian Hortikultura SPH-SBS

**Tabel 5.2**      **Produksi Tanaman Sayuran dan Buah-buahan Semusim Menurut Jenis Tanaman di Kecamatan Karangsambung (kuintal), 2019–2022**

Jenis Tanaman	2019	2020	2021	2022 <sup>x</sup>
(1)	(2)	(3)	(4)	(5)
<b>Sayuran:</b>				
Bawang Daun	-	-	-	-
Bawang Merah	-	-	-	-
Bawang Putih	-	-	-	-
Bayam	-	-	-	2
Blewah	-	-	-	-
Buncis	-	-	-	-
Cabai Besar	138	166	-	-
Cabai Rawit	247	260	154	30
Jamur	-	-	-	-
Kacang Merah	-	-	-	-
Kacang Panjang	210	177	97	23
Kangkung	-	-	48	43
Kembang Kol	-	-	-	-
Kentang	-	-	-	-
Ketimun	-	-	41	36
Kubis	-	-	-	-
Labu Siam	-	-	-	-
Lobak	-	-	-	-
Melon	-	-	-	-
Paprika	-	-	-	-
Sawi	-	-	-	3
Cabai Keriting	-	-	185	-
Jamur Tiram	-	-	7	4
<b>Buah-buahan:</b>				
Semangka	-	-	-	-
Stroberi	-	-	-	-
Terung	270	235	177	26
Tomat	224	195	76	19
Wortel	-	-	-	-

Sumber :      Badan Pusat Statistik, Statistik Pertanian Hortikultura SPH-SBS

**Tabel 5.3** Luas Panen Tanaman Biofarmaka Menurut Jenis Tanaman di Kecamatan Karangsambung (m<sup>2</sup>), 2019–2022

Jenis Tanaman	2019	2020	2021	2022 <sup>x</sup>
(1)	(2)	(3)	(4)	(5)
Dlingo	-	-	-	-
Jahe	1 600	12 200	7 000	26 260
Kapulaga	-	-	25 000	29 840
Keji Beling	-	-	-	-
Kencur	2 500	12 000	8 700	1 550
Kunyit	1 000	15 100	13 800	1 900
Laos	1 000	5 500	5 500	1 950
Lempuyang	-	-	600	100
Lidah Buaya	-	-	-	-
Mahkota Dewa	-	-	-	-
Mengkudu	3 000	2 600	2 500	2 500
Sambiloto	-	-	-	-
Temuireng	-	-	-	-
Temukunci	-	-	-	-
Temulawak	-	-	1 650	800
Jeuk Nipis	-	-	700	700
Serai	-	-	1 100	1 400

Sumber : Badan Pusat Statistik, Statistik Pertanian Hortikultura SPH-SBS

**Tabel 5.4**      **Produksi Tanaman Biofarmaka Menurut Jenis Tanaman di Kecamatan Karangsembung (kg), 2019–2022**

Jenis Tanaman	2019	2020	2021	2022
(1)	(2)	(3)	(4)	(5)
Dlingo	-	-	-	-
Jahe	800	8 900	6 800	30 760
Kapulaga	-	-	5 000	20 223
Keji Beling	-	-	-	-
Kencur	1 500	7 500	7 100	15 200
Kunyit	2 500	10 455	9 485	19 000
Laos	600	4 100	4 200	2 200
Lempuyang	-	-	400	700
Lidah Buaya	-	-	-	-
Mahkota Dewa	-	-	-	-
Mengkudu	9 500	9 700	6 200	3 700
Sambiloto	-	-	-	-
Temuireng	-	-	-	-
Temukunci	-	-	-	-
Temulawak	-	-	1 035	5 400
Jeuk Nipis	-	-	10 550	14 000
Serai	-	-	3 305	4 200

Sumber :      Badan Pusat Statistik, Statistik Pertanian Hortikultura SPH-SBS

**Tabel 5.5**      **Produksi Buah-Buahan dan Sayuran Tahunan Menurut Jenis Tanaman di Kecamatan Karangsambung (kuintal), 2019–2022**

Jenis Tanaman	2019	2020	2021	2022
(1)	(2)	(3)	(4)	(5)
Alpukat	5 400	1 600	79	2 400
Anggur	-	-	-	-
Apel	-	-	-	-
Belimbing	380	380	206	237
Duku	-	-	-	100
Durian	12 000	6 000	129	4 334
Jambu Air	172	136	677	63
Jambu Biji	2 200	2 030	74	1 902
Jengkol	200	50	-	368
Jeruk Besar	-	-	-	-
Jeruk Siam	1 060	1 060	46	120
Mangga	18 000	18 000	28 986	1 447
Manggis	200	198	-	405
Markisa	-	-	-	-
Melinjo	7 800	1 950	1 924	2 960
Nangka	580	145	-	3 291
Nenas	100	101	-	163
Pepaya	9 600	7 500	586	6 210
Petai	3 200	800	11 568	13 120
Pisang	11 000	850	1 806	3 032
Rambutan	3 800	1 900	-	8 925
Salak	240	240	69	90
Sawo	1 000	-	514	278
Sirsak	380	95	-	135
Sukun	780	195	4 843	300
Buah Naga	-	-	-	-
Lemon	-	-	-	-
Lengkeng	-	-	57	170

Sumber :      Badan Pusat Statistik, Statistik Pertanian Hortikultura SPH-BST

**Tabel 5.6** Populasi Ternak menurut Jenis Ternak Menurut Desa/ Kelurahan di Kecamatan Karangsembung, 2022

Desa/Kelurahan	Sapi Perah	Sapi Potong	Kerbau	Kuda	Kambing	Domba	Babi
(1)	(2)	(3)	(4)	(5)	(6)	(7)	(8)
Widoro	-	182	-	-	20	20	-
Seling	-	232	4	6	94	50	-
Kedungwaru	-	38	-	7	213	-	162
Pencil	-	67	-	-	37	5	-
Kaligending	-	48	-	1	93	50	-
Plumbon	-	75	-	-	39	30	-
Pujotirto	-	42	-	-	239	59	-
Wadasmalang	-	98	-	-	1 290	21	-
Tlepok	-	81	23	-	120	19	-
Kalisana	-	42	-	-	30	8	-
Langse	-	90	-	-	94	17	-
Banioro	-	41	-	-	156	16	-
Karangsembung	-	106	2	-	240	30	-
Totogan	-	53	4	-	364	-	-
<b>Kecamatan Karangsembung</b>	-	1 195	33	14	3 029	325	162

Sumber : Dinas Pertanian dan Pangan Kabupaten Kebumen



**Tabel 5.7** Populasi Unggas menurut Jenis Ternak Menurut Desa/ Kelurahan di Kecamatan Karangsembung, 2022

Desa/Kelurahan	Ayam Ras Petelur	Ayam Ras Pedaging	Ayam Kampung	Itik Petelur	Itik Pedaging	Itik Manila	Burung Puyuh	Angsa
(1)	(2)	(3)	(4)	(5)	(6)	(7)	(8)	(9)
Widoro	600	-	2 400	5 200	-	-	-	-
Seling	-	11 000	6 300	314	32	95	-	-
Kedungwaru	-	8 000	1 500	300	-	-	-	-
Pencil	-	-	4 120	20	-	-	-	-
Kaligending	-	-	6 250	16	4	-	-	-
Plumbon	-	900	12 000	54	12	25	-	-
Pujotirto	-	8 600	3 300	20	10	30	-	-
Wadasmalang	-	8 600	3 300	25	27	35	-	-
Tlepok	-	-	10 250	30	6	25	-	-
Kalisana	-	-	12 025	25	-	-	-	3
Langse	1 100	16 800	8 320	14	8	15	-	-
Banioro	-	20 000	11 340	30	6	20	-	-
Karangsembung	-	3 000	10 200	65	30	20	-	-
Totogan	-	7 000	2 500	20	18	-	-	-
<b>Kecamatan Karangsembung</b>	<b>1 700</b>	<b>83 900</b>	<b>93 805</b>	<b>6 133</b>	<b>153</b>	<b>265</b>	<b>-</b>	<b>3</b>

Sumber : Dinas Pertanian dan Pangan Kabupaten Kebumen



**ST2023**

**SENSUS PERTANIAN**

**BerAKHLAK**

Berorientasi Pelayanan Akuntabel Kompeten  
Harmonis Loyal Adaptif Kolaboratif

# DATA

## MENCERDASKAN BANGSA



**BADAN PUSAT STATISTIK  
KABUPATEN KEBUMEN**

Jl. Arungbinang No. 17A Kebumen 54311 Telp/Fax: (0287)381163

Homepage: <https://kebumenkab.bps.go.id> Email: [bps3305@bps.go.id](mailto:bps3305@bps.go.id)