

Katalog BPS: 1101002.5303133

Statistik Daerah Kecamatan Amarasi Timur 2015



Badan Pusat Statistik Kabupaten Kupang

**STATISTIK DAERAH
KECAMATAN
AMARASI TIMUR
2015**

<https://kupangkab.go.id>

STATISTIK DAERAH KECAMATAN AMARASI TIMUR 2015

No. Publikasi : 53030.1546
Katalog BPS : 1101002.5303133
Ukuran Buku : 17,6 cm x 25 cm
Jumlah Halaman : vi + 12 halaman

Naskah:

KSK Amarasi Timur

Gambar Kulit:

Seksi Neraca Wilayah dan Analisis Statistik

Diterbitkan Oleh:

©Badan Pusat Statistik Kabupaten Kupang

"Dilarang mengumumkan, mendistribusikan, mengomunikasikan, dan/atau menggandakan sebagian atau seluruh isi buku ini untuk tujuan komersial tanpa izin tertulis dari Badan Pusat Statistik Kabupaten Kupang"



Kata Sambutan

Buku Statistik Daerah Kecamatan Amarasi Timur 2015 adalah edisi perdana yang selanjutnya akan diterbitkan secara rutin setiap tahun. Publikasi ini menyajikan data terpilih serta analisis deskriptif yang menggambarkan kondisi geografi, penduduk, sosial, pertanian, dan ekonomi kecamatan Amarasi Timur secara makro.

Bersama dengan publikasi Kecamatan Amarasi Timur Dalam Angka, diharapkan publikasi Statistik Daerah ini dapat bermanfaat bagi pemerintah daerah maupun pengguna data lainnya dalam memotret kondisi wilayah kecamatan ini.

Akhirnya kami mengucapkan terima kasih kepada semua pihak yang telah berpartisipasi dalam setiap proses pembuatan publikasi ini dan kami juga mengharapkan saran dan kritik yang membangun untuk meningkatkan kualitas publikasi ini pada edisi-edisi berikutnya.

Oelamasi, Oktober 2015
Kepala Badan Pusat Statistik
Kabupaten Kupang

Ir. Adi H. Manafe, M.Si
NIP. 19700721 199112 2 001



Kata Pengantar

Publikasi Statistik Daerah Kecamatan Amarasi Timur 2015 disusun berdasarkan data yang ada di Kecamatan Amarasi Timur Dalam Angka dilengkapi data dari Kabupaten Kupang Dalam Angka dan sumber lainnya.

Analisis yang terdapat dalam publikasi ini merupakan analisis deskriptif sederhana atas beberapa data terpilih yang diharapkan dapat membantu para pengguna data dalam memberi gambaran ringkas mengenai kondisi kecamatan Amarasi Timur.

Kami mengharapkan saran dari berbagai pihak untuk peningkatan kualitas publikasi ini di tahun-tahun berikutnya.

Akhirnya kami mengucapkan terima kasih kepada semua pihak yang telah membantu penyusunan publikasi ini.

Oelamasi, Oktober 2015

Koordinator Statistik
Kecamatan Amarasi Timur

Samuel Setio Widodo, SP
NIP. 19820212 201301 1 004

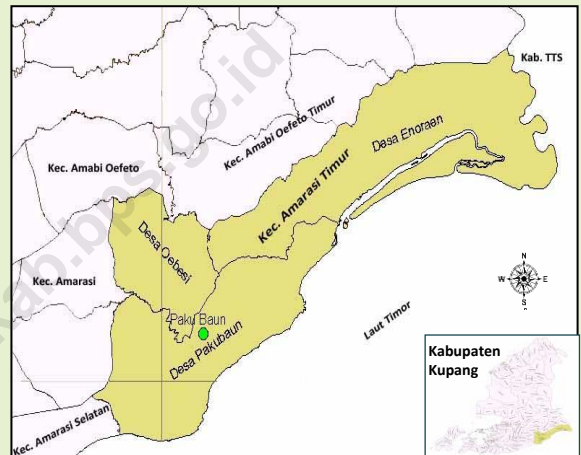


DAFTAR ISI

	Halaman
1. Geografi	1
2. Pemerintahan.....	2
3. Penduduk.....	3
4. Pendidikan	5
5. Kesehatan.....	6
6. Perumahan.....	7
7. Pertanian.....	8
8. Perdagangan dan Industri Pengolahan.....	9
9. Perbandingan Antar Kecamatan yang Berbatasan dengan Amarasi Timur.....	10
Lampiran.....	11

Secara administrasi, di sebelah Utara kecamatan Amarasi Timur berbatasan dengan kecamatan Amabi Oefeto dan Amabi Oefeto Timur, sebelah Selatan berbatasan dengan Laut Timor dan Amarasi Selatan, sebelah Timur berbatasan dengan kabupaten Timor Tengah Selatan (TTS) dan sebelah Barat berbatasan dengan kecamatan Amarasi. Hampir sama dengan sebagian besar wilayah lain di kabupaten Kupang, kecamatan Amarasi Timur beriklim tropis dan kering. Sebagian besar wilayahnya merupakan perbukitan dan padang rumput.

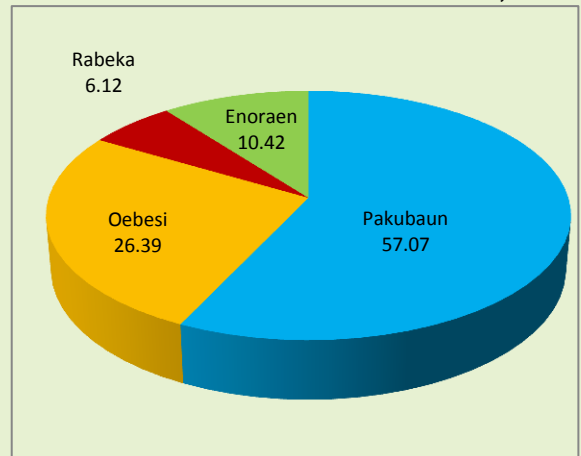
Peta Kecamatan Amarasi Timur



Sumber: www.kupangkab.go.id

Kecamatan Amarasi Timur dengan ibukota Pakubaun memiliki 4 (empat) desa dengan luas wilayah keseluruhan 162,91 km². Desa Pakubaun merupakan desa dengan wilayah terluas yakni 92,97 km² atau 57,07 persen dari total luas wilayah Amarasi Timur. Selanjutnya, desa Oebesi dengan luas wilayah 26,39 persen, Enoraen 10,42 persen dan di urutan terakhir Rabeka 9,97 km² atau 6,12 persen dari luas seluruh wilayah Amarasi Timur.

Persentase Luas Wilayah Kecamatan Amarasi Timur Menurut Desa, 2014



Sumber: *Amarasi Timur Dalam Angka 2015*

Dari tabel disamping dapat dilihat bahwa dalam tiga tahun terakhir, terjadi perubahan pada jumlah aparat pemerintah desa yang ada di kecamatan Amarasi Timur, artinya juga bahwa dalam tiga tahun terakhir telah terjadi pemekaran wilayah. Pemekaran wilayah terjadi pada tingkat Dusun, Rukun Warga (RW) dan Rukun Tetangga (RT). Dusun bertambah dua menjadi 17 Dusun pada tahun 2013. Sedangkan RW bertambah satu setiap tahun dari tahun 2012 – 2013. Secara umum, selain sekretaris desa, terdapat tiga kepala urusan yang membantu tugas-tugas kepala desa.

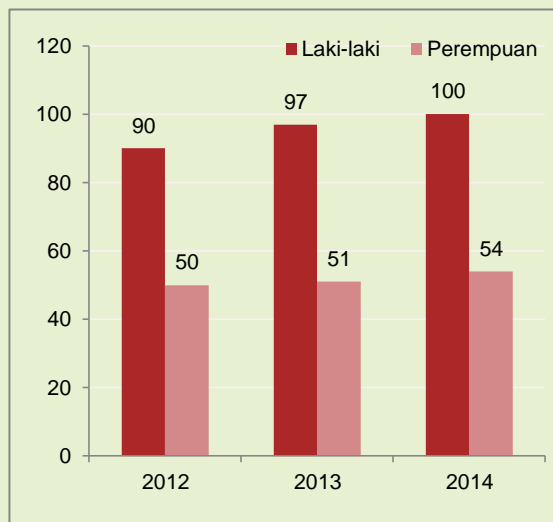
Jumlah Kepala Urusan, Dusun, RW dan RT di Kecamatan Amarasi Timur

Uraian	2012	2013	2014
Kepala Urusan	12	12	12
Dusun	15	17	17
Rukun Warga (RW)	25	26	26
Rukun Tetangga (RT)	60	61	60

Sumber: Amarasi Timur Dalam Angka 2013-2015

Pada tahun 2014, secara umum jumlah Pegawai Negeri Sipil, TNI dan Polri di wilayah kecamatan Amarasi Timur terus mengalami peningkatan dari dua tahun sebelumnya. Tahun 2014, jumlah pegawai 154 orang atau bertambah enam orang dari tahun 2013 dan dan 14 orang dari tahun 2012. Jumlah pegawai laki-laki lebih banyak dibanding perempuan dimana selisihnya 40 orang dan 46 orang dibanding dua tahun sebelumnya. Perbedaan yang sangat nyata antara jumlah pegawai laki-laki dan perempuan terdapat pada kantor camat dan polsek.

Jumlah Pegawai Instansi Pemerintah, TNI dan Polri di Kecamatan Amarasi Timur



Sumber: Amarasi Timur Dalam Angka 2013-2015

Berdasarkan hasil Proyeksi data Penduduk 2014, penduduk kecamatan Amarasi Timur berjumlah 7.501 jiwa atau meningkat 1,45 persen dari tahun sebelumnya dengan jumlah penduduk laki-laki lebih tinggi dibanding perempuan. Rasio jenis kelamin di kecamatan ini pada tahun 2014 adalah sebesar 109 yang berarti terdapat 109 laki-laki di setiap 100 orang perempuan. Sementara kepadatan penduduk dalam dua tahun terakhir adalah 46 jiwa per Km². Sedangkan rata-rata Anggota Rumah Tangga (ART) adalah empat jiwa per Rumah Tangga (Ruta).

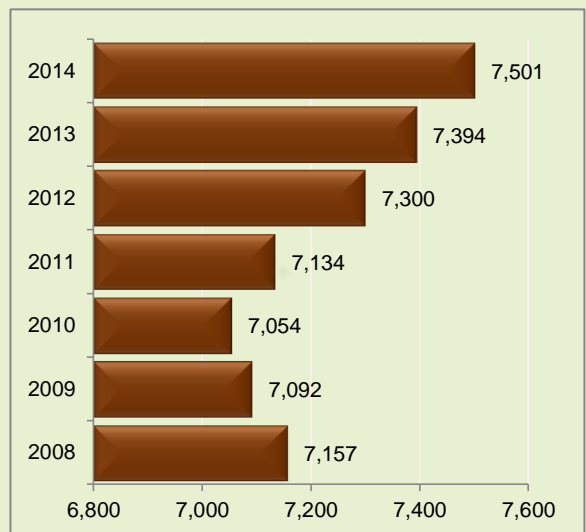
**Indikator Kependudukan
Kecamatan Amarasi Timur**

Indikator	2013	2014
Jumlah Penduduk (Jiwa)	7 394	7 501
Jumlah laki-laki (Jiwa)	3 877	3 929
Jumlah Perempuan (Jiwa)	3 517	3 572
Rasio Jenis Kelamin	110	109
Jumlah KK	1 946	1 968
Kepadatan Penduduk (Jiwa/Km ²)	45	46
Rata-rata ART (Jiwa/Ruta)	4	4

Sumber: Amarasi Timur Dalam Angka 2014-2015

Selama periode 2008-2014, jumlah penduduk tertinggi di kecamatan Amarasi Timur terjadi pada tahun 2014 yakni mencapai 7.501 jiwa. Sedangkan yang terendah adalah di tahun 2010 yang berjumlah 7.054 jiwa. Dalam periode tujuh tahun tersebut, rata-rata pertumbuhan penduduk di kecamatan Amarasi Timur adalah sebesar 4.81 persen per tahunnya.

**Perkembangan Jumlah Penduduk
Kecamatan Amarasi Timur (jiwa)**



Sumber: Kabupaten Kupang Dalam Angka Tahun 2009-2015

PENDUDUK

3

Perubahan jumlah penduduk dapat terjadi karena adanya kejadian kelahiran, kematian serta migrasi. Di kecamatan Amarasi Timur, kondisi ketiga komponen ini cukup berpengaruh terhadap pertumbuhan penduduk. Selama tiga tahun terakhir jumlah kelahiran dan migrasi datang cenderung mengalami peningkatan. Pada komponen kelahiran meningkat sebanyak 27 kejadian dan lima kejadian dibanding tahun 2012 dan tahun 2013.. Pada komponen migrasi datang mengalami peningkatan 43 kejadian dan enam kejadian dibanding tahun 2012 dan tahun 2013 Sementara jumlah kejadian kematian dan migrasi pindah mengalami fluktuasi

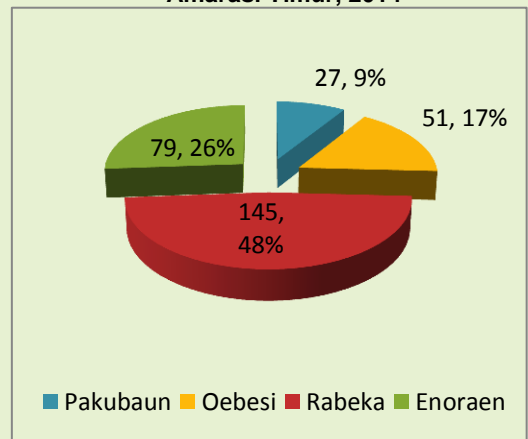
Berdasarkan diagram lingkaran disamping diketahui bahwa penduduk terpadat adalah desa Rabeka 145 jiwa per Km² dan terjarang adalah desa Pakubaun 27 jiwa per Km². Namun berdasarkan luas wilayah dan jumlah penduduk, desa Pakubaun merupakan desa terluas dengan luas wilayah 92,97 Km² dengan jumlah penduduk terbanyak yaitu 2.544 jiwa. Sedangkan luas wilayah terkecil adalah Desa Rabeka 9,97 Km² dan jumlah penduduk terkecil adalah Desa Enoraen 1.338 jiwa.

Statistik Komponen Perubahan Penduduk Kecamatan Amarasi Timur

Uraian	Jumlah		
	2012	2013	2014
Kelahiran	109	131	136
Kematian	24	12	24
Datang	14	51	57
Pindah	69	23	62

Sumber: Amarasi Timur Dalam Angka 2013-2015

Kepadatan Penduduk per Desa Kecamatan Amarasi Timur, 2014



Sumber: Amarasi Timur Dalam Angka Tahun 2015

Pada tahun 2013, fasilitas pendidikan yang terdapat di kecamatan Amarasi Timur terdiri atas 12 SD, enam SMP dan tiga SMU. Rata-rata jumlah murid di masing-masing jenjang pendidikan adalah sebanyak 120 siswa SD, 92 siswa SMP dan 142 siswa di tingkat SMU. Sementara itu, rasio jumlah guru dengan murid yang menggambarkan rata-rata jumlah murid yang menjadi tanggung jawab satu orang guru adalah sebesar tujuh siswa di tingkat SD, delapan siswa di SMP dan tujuh siswa di SMU.

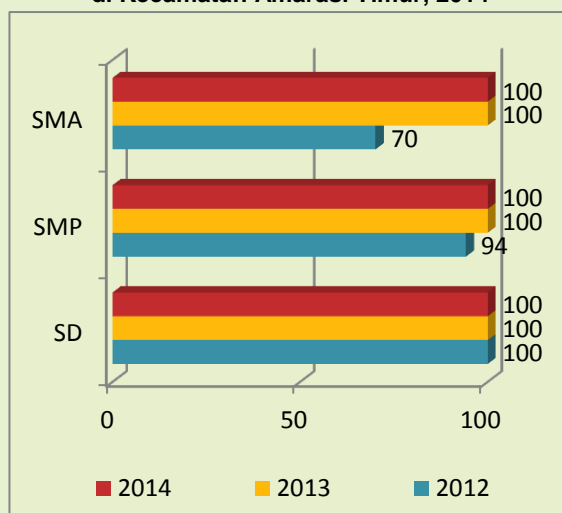
Jumlah dan Rasio Sekolah, Guru, Murid di Kecamatan Amarasi Timur, 2014

Uraian	Jenjang Pendidikan		
	SD	SMP	SMU
Sekolah	12	6	3
Guru	157	67	65
Murid	1.440	552	427
Rata-rata Jumlah Murid per Sekolah	120	92	142
Rasio Murid-Guru	7	8	7

Sumber: Amarasi Timur Dalam Angka 2015

Setiap tahun Kementerian pendidikan mengadakan Ujian nasional (UN) untuk mengukur tingkat kemampuan dan keberhasilan siswa dalam belajar sehingga dapat melanjutkan kejenjang pendidikan yang lebih tinggi. Melihat dari diagram batang disamping, diketahui bahwa tingkat kelulusan siswa tahun 2013 dan tahun 2014 untuk SD, SMP dan SMA adalah seratus persen, sedangkan pada tahun 2012 tingkat kelulusan SMA dan SMP baru mencapai 70% dan 94%. Tingkat kelulusan ujian nasional SD pada tahun 2012 adalah 99%.

Tingkat Kelulusan Ujian Nasional di Kecamatan Amarasi Timur, 2014



Sumber: Amarasi Timur Dalam Angka 2015

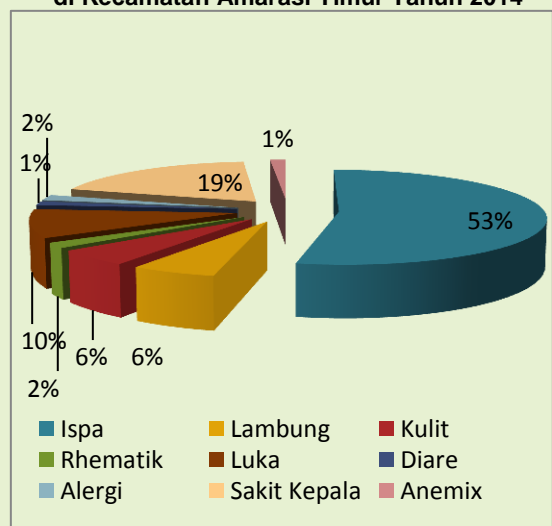
Pada tahun 2014, fasilitas kesehatan yang ada di Kecamatan Amarasi Timur bertambah dari dua tahun sebelumnya, sehingga saat ini fasilitas kesehatan terdiri dari satu puskesmas, empat puskesmas pembantu (Pustu), satu polindes dan 17 posyandu. Sementara itu, secara umum fasilitas kesehatan yang ada ditunjang oleh beberapa tenaga kesehatan seperti bidan dan perawat yang pada tahun 2014 keseluruhannya berjumlah 14 orang, sedangkan tenaga kesehatan dokter tidak tersedia dalam dua tahun terakhir. Pada tahun 2014, jumlah dukun bayi meningkat menjadi sepuluh orang.

**Statistik Kesehatan
Kecamatan Amarasi Timur 2014**

Uraian	Jumlah		
	2012	2013	2014
Tempat Pelayanan Kesehatan			
Puskesmas	1	1	1
Puskesmas Pembantu	3	3	4
BKIA/Polindes	1	1	1
Posyandu	17	17	17
Tenaga Kesehatan			
Dokter	1	0	0
Bidan	9	9	10
Perawat	5	4	4
Kader Aktif Posyandu	85	185	85
Dukun Bayi	7	3	10

Sumber: Amarasi Timur Dalam Angka 2013 - 2015

**Penunjang Fasilitas Kesehatan
Menurut Jenis Penyakit
di Kecamatan Amarasi Timur Tahun 2014**



Sumber: Amarasi Timur Dalam Angka 2015

Pada tahun 2014, pengunjung fasilitas kesehatan (puskesmas dan puskesmas pembantu) mencapai 3.936 orang. Dari jumlah tersebut penyakit yang banyak diderita adalah Ispa atau infeksi saluran pernapasan sebesar 53% (2.102 orang). Jenis penyakit lainnya seperti sakit kepala, luka, lambung dan kulit jumlahnya diatas lima persen. Penyakit yang paling jarang diderita adalah Diare satu persen (54 orang).

PERUMAHAN

6

Secara umum kondisi perumahan di Kecamatan Amarasi Timur mengalami perubahan yang positif. Dilihat dari tabel disamping, trend jumlah rumah permanen dan semi permanen mengalami kenaikan, sedangkan jumlah rumah darurat mengalami penurunan. Pada tahun 2014, 30 persen bangunan tempat tinggal di kecamatan Amarasi Timur termasuk dalam kategori darurat. Ciri-ciri bangunan darurat adalah lantai tanah, dinding dari bebak dan atap terbuat dari daun gewang atau rumbia. Di tahun yang sama, terdapat sekitar 46 persen rumah semi permanen yang biasanya telah berlantai semen, dinding setengah tembok dan bebak serta beratap seng atau daun gewang. Sedangkan rumah permanen (lantai semen, dinding tembok dan atap seng), pada tahun 2014 meningkat 29 persen dari tahun 2012.

Jumlah Rumah Permanen, Semi Permanen dan Darurat di Kecamatan Amarasi Timur

Uraian	Jumlah		
	2012	2013	2014
Permanen	370	422	476
Semi Permanen	711	807	898
Darurat	761	725	594

Sumber: Amarasi Timur Dalam Angka 2013-2015

Jumlah Keluarga di Kecamatan Amarasi Timur Menurut Fasilitas Perumahan yang di gunakan

Uraian	Jumlah		
	2012	2013	2014
Sumber Air			
Leding	-	-	-
Sumur	1.364	1.441	1.458
Mata Air	516	489	493
Sumber Penerangan			
Listrik PLN	1.050	1.427	1.635
Listrik Non PLN	25	94	42
Non Listrik	805	433	291
Jamban			
Sendiri	1.705	1.896	1.882
Bersama	122	39	26

Sumber: Amarasi Timur Dalam Angka 2013-2015

Sumur adalah sumber air yang paling banyak digunakan di Amarasi Timur. Pada tahun 2014, jumlah keluarga penggunanya meningkat 6,89 persen atau 94 keluarga dari tahun 2012. Untuk penerangan, sebagian besar penduduk sudah menggunakan sumber listrik dari PLN sebagai sumber penerangan utama (1.635 keluarga) yang berupa jaringan kabel, Tenaga Surya dan Tenaga Surya terpusat. Sedangkan sumber penerangan dari non listrik (pelita) sebesar 291 keluarga. Untuk sanitasi, sebanyak 1.882 keluarga sudah menggunakan jamban sendiri walaupun kebanyakan masih sangat sederhana.

Jagung merupakan tanaman pangan yang dominan di kecamatan Amarasi Timur. Produksi jagung tahun 2014 mencapai 2.590 ton dengan luas panen sebesar 925 ha. Jumlah produksi ini mengalami penurunan 39,77 persen dibanding tahun sebelumnya sebesar 4.300 ton. Penurunan produksi tersebut lebih banyak disebabkan oleh berkurangnya luas panen. Sedangkan peningkatan produksi terjadi pada tanaman ubi kayu yaitu dari produksi 504 ton di tahun 2012 meningkat menjadi 1.644 ton pada tahun 2014. Selain jagung dan ubi kayu, padi juga banyak dibudidayakan di Amarasi Timur. Produksi padi di tahun 2014, menurun menjadi 673 ton dibanding tahun 2013.

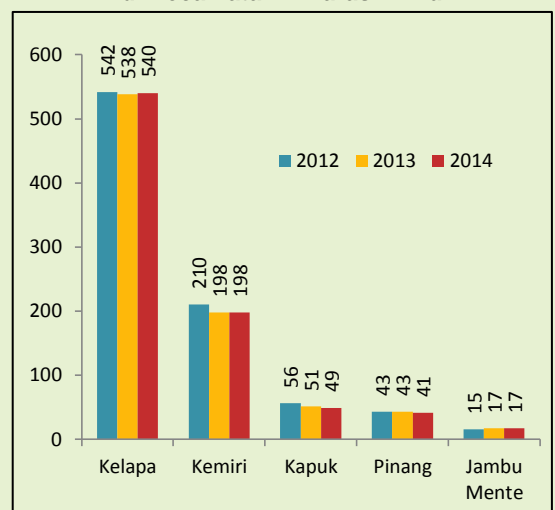
Sebagian besar komoditi tanaman perkebunan di kecamatan Amarasi Timur mengalami penurunan. Komoditi yang paling dominan adalah kelapa dan kemiri. Tahun 2014, produksi kelapa sebanyak 540 ton. Produksi ini lebih banyak dua ton dibanding tahun 2013 yang total produksinya 538 ton. Sedangkan produksi kemiri tahun 2012 adalah 210 ton atau tertinggi dibanding dari tahun 2013 dan tahun 2014. Komoditi perkebunan lainnya yang cukup potensial untuk dikembangkan adalah kapuk, pinang, dan jambu mente.

Statistik Potensi Tanaman Pangan di Kecamatan Amarasi Timur

Uraian	2012	2013	2014
Jagung			
Luas Panen (Ha)	1.682	1.536	925
Produksi (Ton)	4.710	4.300	2.590
Ubi Kayu			
Luas Panen (Ha)	63	205	197
Produksi (Ton)	504	1.640	1.644
Padi			
Luas Panen (Ha)	59	207	185
Produksi (Ton)	196	727	673
Ubi Jalar			
Luas Panen (Ha)	-	15	14
Produksi (Ton)	-	35	6

Sumber: Kabupaten Kupang Dalam Angka 2013-2015

Produksi Tanaman Perkebunan di Kecamatan Amarasi Timur

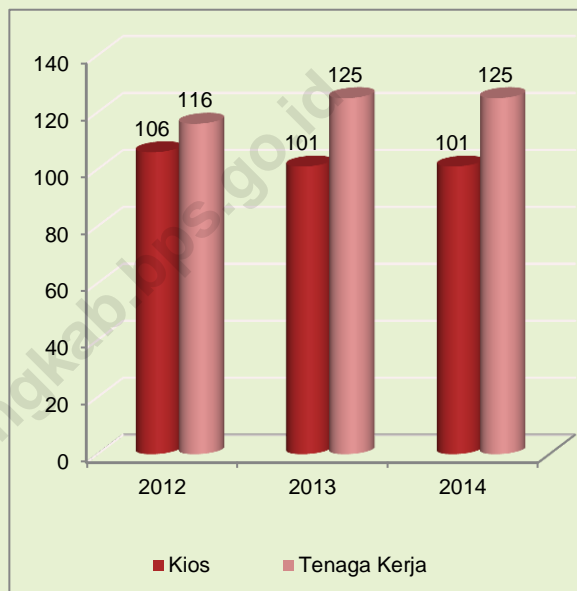


Sumber: Kabupaten Kupang Dalam Angka 2013-2015

PERDAGANGAN DAN INDUSTRI PENGOLAHAN

Selain pasar mingguan yang terdapat di desa Oebesi (Pasar Oebes) dan desa Rabeka (Pasar Neonaka), kegiatan perdagangan di kecamatan Amarasi Timur terdiri dari kios-kios kecil yang menjual berbagai keperluan konsumsi masyarakat sehari-hari, seperti gula, makanan ringan, rokok dan sebagainya. Hampir seluruh kios yang ada di Amarasi Timur merupakan kios yang dikelola oleh rumah tangga (keluarga), sehingga tenaga kerja adalah tenaga kerja keluarga pemilik kios. Pada dua tahun terakhir jumlah kios dan tenaga kerja tidak terjadi perubahan, yaitu 101 kios dengan 125 tenaga kerja. Namun dibandingkan tahun 2012 jumlah tersebut mengalami peningkatan.

Jumlah Kios dan Tenaga Kerja di Kecamatan Amarasi Timur



Sumber: Amarasi Timur Dalam Angka 2013-2015

Terdapat beberapa industri pengolahan di Amarasi Timur yang pengelolaannya masih sederhana dan berskala kecil. Pada tahun 2014, industri yang paling banyak ditemui di kecamatan ini adalah industri penggilingan jagung yakni delapan usaha. Disusul kemudian industri tenun ikat dan mebel sebanyak enam usaha. Selain itu terdapat juga industri minyak kelapa, penggilingan padi dan garam hancur.

Jumlah Industri dan Tenaga Kerja Menurut Jenis Industri di Kecamatan Amarasi Timur, 2014

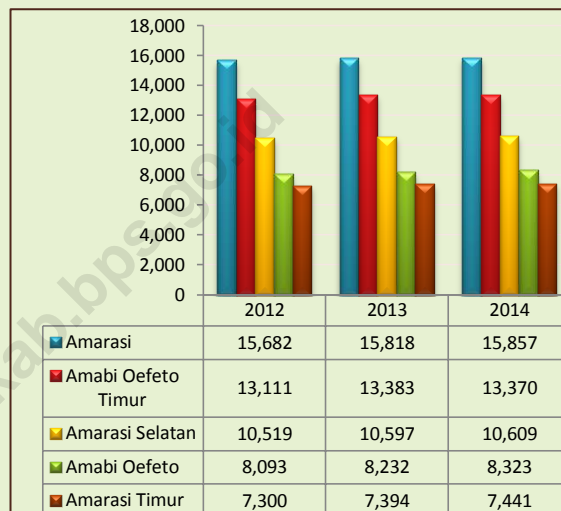
Jenis Industri	Jumlah Usaha	Jumlah Tenaga Kerja
01. Industri Minyak Kelapa	1	4
02. Industri Penggilingan Jagung	8	8
03. Industri Penggilingan Padi	2	6
04. Industri Garam Hancur	1	1
05. Industri Tenun Ikat	6	24
06. Industri Meubel	6	6

Sumber: Amarasi Timur Dalam Angka 2015

PERBANDINGAN ANTAR KECAMATAN YANG BERBATASAN DENGAN AMARASI TIMUR

Secara geografis, kecamatan Amarasi Timur berbatasan langsung dengan Amabi Oefeto, Amabi Oefeto Timur, Amarasi Selatan dan Amarasi. Berdasarkan tabel disamping, selama tiga tahun berturut-turut, jumlah penduduk kecamatan Amarasi Timur merupakan yang terendah dibandingkan dengan kecamatan yang berbatasan langsung dengan kecamatan ini. Pada tahun 2014 jumlahnya hanya mencapai 7.441 jiwa. Sementara itu, kecamatan dengan penduduk terbanyak di antara kelima kecamatan ini adalah kecamatan Amarasi.

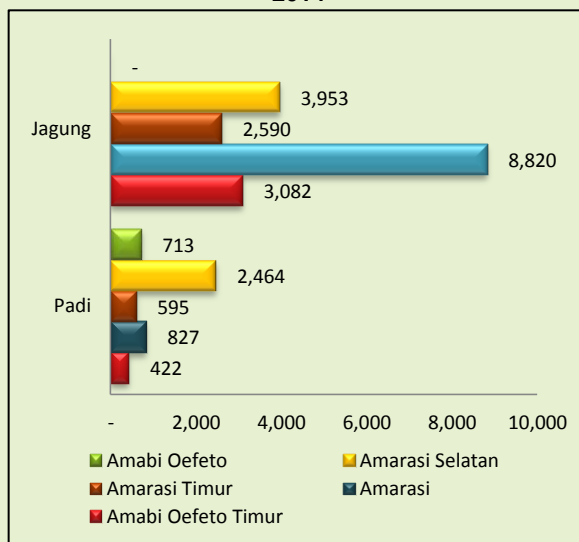
Perbandingan Jumlah Penduduk



Sumber: Kupang dalam Angka 2013-2015

Secara umum, tanaman pangan yang diunggulkan di kelima kecamatan yang saling berbatasan ini adalah jagung dan padi. Produksi jagung tertinggi, khususnya di tahun 2014, terdapat di Kecamatan Amarasi (8.820 ton), disusul Amarasi Selatan dengan produksi 3.953 ton dan Amabi Oefeto Timur 3.082 ton. Sementara itu, data produksi jagung Amarasi Timur adalah yang terendah (2.590 ton). Berbeda dengan jagung, produksi padi tertinggi terdapat di Amarasi Selatan yang produksinya mencapai 2.464 ton di tahun 2014. Sementara kecamatan Amabi Oefeto Timur merupakan yang terendah 422 ton padi.

Perbandingan Produksi Padi dan Jagung (ton), 2014



Sumber: Kabupaten Kupang Dalam Angka 2015

LAMPIRAN

<https://kupangbooks.com>

Tabel 2.1
Jumlah Pegawai Negeri Sipil dan TNI/POLRI Menurut Instansi dan Jenis Kelamin di Kecamatan Amarasi Timur Tahun 2014

Jenis Instansi	Laki-laki	Perempuan	Jumlah
(1)	(2)	(3)	(4)
01. Kantor Camat	11	3	14
02. Kantor Desa/Lurah	3	1	4
03. Dinas PPO	3	-	3
04. Puskesmas	4	8	12
05. PPL Pertanian	4	-	4
06. Tata Usaha SD	1	1	2
07. Tata Usaha SMP	-	2	2
08. Guru SD	41	30	71
09. Guru SMP	6	6	12
10. Tata Usaha SMP	-	2	2
11. Guru SMA	9	3	12
12. TNI	4	-	4
13. POLRI	14	-	14
Jumlah	100	54	154

Sumber: Amarasi Timur Dalam Angka, 2015

DATA

MENCERDASKAN BANGSA



Badan Pusat Statistik Kabupaten Kupang

Jl. Timor Raya Km.36 - Oelamasi

Homepage : <http://kupangkab.bps.go.id>

Email : bps5303@mailhost.bps.go.id