

# KECAMATAN SUDIMORO DALAM ANGKA 2022



**BADAN PUSAT STATISTIK  
KABUPATEN PACITAN**



**KECAMATAN SUDIMORO  
DALAM ANGKA  
2022**



**KECAMATAN SUDIMORO DALAM ANGKA**  
***Sudimoro Subdistrict in Figures***  
**2022**

ISSN: ...

No. Publikasi/*Publication Number*: 3501.2218

Katalog /*Catalog*: 1102001.3501120

Ukuran Buku/*Book Size*: 14,8 cm x 21 cm

Jumlah Halaman/*Number of Pages* : xxvii + 73 hal/*pages*

Naskah/*Manuscript*:

BPS KABUPATEN PACITAN

*BPS-Statistics of Pacitan District*

Penyunting/*Editor*:

BPS KABUPATEN PACITAN

*BPS-Statistics of Pacitan District*

Desain Kover/*Cover Design*:

BPS KABUPATEN PACITAN

*BPS-Statistics of Pacitan District*

Ilustrasi Kover/*Cover Illustration*:

PLTU/PLTU

Diterbitkan oleh/*Published by*:

©BPS KABUPATEN PACITAN/*BPS-Statistics of Pacitan District*

Dicetak oleh/*Printed by*:

...

Dilarang mengumumkan, mendistribusikan, mengomunikasikan, dan/atau menggandakan sebagian atau seluruh isi buku ini untuk tujuan komersil tanpa izin tertulis dari Badan Pusat Statistik Kabupaten/Kota Pacitan.

*Prohibited to announce, distribute, communicate, and/or copy part or all of this book for commercial purpose without permission from BPS-Statistics Indonesia of Pacitan Regency/Municipality.*

**TIM PENYUSUN/TEAM MEMBERS**

**Pengarah/Director**

Wisma Eka Nurcahyanti, SST., MT.

**Penanggung Jawab/Persons in Charge**

Wisma Eka Nurcahyanti, SST., MT.

**Penyunting/Editors**

Joko Santosa

**Pengolah Data dan Penulis Naskah/Data Processor and Writers**

Joko Santosa

**Penata Letak/Layout Designers**

Joko Santosa

<https://paikitankebooks.go.id>



## **KONTRIBUTOR DATA/DATA CONTRIBUTORS**

1. Kementerian Agama/*Ministry of Religious Affair*
2. Kementerian Pendidikan dan Kebudayaan/*Ministry of Education and Culture*
3. Badan Pusat Statistik/*BPS-Statistics Indonesia*

<https://pacitankab.bps.go.id>





**PETA WILAYAH KECAMATAN SUDIMORO**  
**MAP OF SUDIMORO SUBDISTRICT**





**KEPALA BPS KABUPATEN PACITAN**  
**CHIEF STATISTICIAN OF PACITAN DISTRICT**



**WISMA EKA NURCAHYANTI, SST., MT.**





## KATA PENGANTAR

Dengan memanjatkan puji syukur kepada Tuhan Yang Maha Esa, atas berkat karunia-Nya, sehingga publikasi “Kecamatan Sudimoro Dalam Angka 2022” dapat diterbitkan.

Publikasi ini menyajikan berbagai data dan informasi yang dihasilkan oleh BPS serta kompilasi data sekunder dari berbagai dinas/organisasi perangkat daerah, institusi lain baik pemerintah maupun swasta. Publikasi ini dapat diselesaikan berkat kerja sama dan bantuan dari berbagai pihak, baik Dinas/Instansi maupun berbagai lembaga swasta di lingkungan Kecamatan Sudimoro.

Ucapan terima kasih kami sampaikan kepada Pemerintah Kecamatan Sudimoro dan semua pihak yang telah membantu dalam penyusunan dan penerbitan publikasi ini. Semoga kerja sama yang telah terjalin senantiasa berjalan dengan baik dan dapat terus ditingkatkan.

Kami berharap data yang tersaji dapat digunakan, tidak hanya untuk melengkapi kebutuhan informasi dasar tetapi juga sebagai bahan untuk lebih memantapkan perencanaan dan evaluasi pembangunan di Kecamatan Sudimoro. Kami sangat menghargai semua saran dan masukan guna peningkatan mutu publikasi ini.

Pacitan, September 2022  
Kepala BPS  
Kabupaten Pacitan

**WISMA EKA NURCAHYANTI, SST., MT.**



## **PREFACE**

*By giving thanks to God Almighty, for His blessings, so that the publication of “Sudimoro District in Figures 2022” can be published.*

*This publication presents various data and information produced by BPS as well as compilation of secondary data from various regional offices/organizations, other institutions, both government and private. This publication can be completed thanks to the cooperation and assistance of various parties, both the Department/Agency and various private institutions within the Sudimoro District.*

*We would like to express our gratitude to the Sudimoro District Government and all parties who have assisted in the preparation and publication of this publication. Hopefully the cooperation that has been established will always run well and can continue to be improved.*

*We hope that the data presented can be used, not only to complete basic information needs but also as material to further strengthen development planning and evaluation in Sudimoro District. We really appreciate all suggestions and input to improve the quality of this publication.*

*Pacitan, September 2022*

*Chief Statistician of  
Pacitan District*

**WISMA EKA NURCAHYANTI, SST., MT.**

## DAFTAR ISI/CONTENTS

	Halaman <i>Page</i>
Kata Pengantar/ <i>Preface</i> .....	xii
Daftar Isi/ <i>Contents</i> .....	xiii
Daftar Tabel/ <i>List of Tables</i> .....	xv
Daftar Gambar/ <i>List of Figures</i> .....	xxi
Penjelasan Umum/ <i>Explanatory Notes</i> .....	xxiv
Daftar Singkatan/ <i>List of Abbreviation</i> .....	xxvi
1. Geografi dan Iklim/ <i>Geography and Climate</i> .....	1
2. Pemerintahan/ <i>Government</i> .....	8
3. Penduduk/ <i>Population</i> .....	12
4. Sosial dan Kesejahteraan Rakyat/ <i>Social and Welfare</i> .....	17
5. Pertanian/ <i>Agriculture</i> .....	45
6. Pariwisata, Transportasi, dan Komunikasi/ <i>Tourism, Transportation, and Communication</i> .....	56
7. Perbankan, Koperasi, dan Perdagangan/ <i>Banking, Cooperative, and Trade</i> .....	66





## DAFTAR TABEL/LIST OF TABLES

	Halaman Page
<b>1. GEOGRAFI DAN IKLIM/GEOGRAPHY AND CLIMATE</b>	
<b>1.1 KEADAAN GEOGRAFI GEOGRAPHY CONDITION</b>	
1.1.1 Luas Daerah Menurut Desa/Kelurahan di Kecamatan Sudimoro, 2021 <i>Total Area by Villages/Kelurahan in Sudimoro Subdistrict, 2021 .....</i>	5
1.1.2 Jarak ke Ibukota Kecamatan dan Ibukota Kabupaten/Kota Menurut Desa/Kelurahan di Kecamatan Sudimoro (km), 2021 <i>Distance to the Subdistrict Capital and Regency/Municipal Capital by Villages/Kelurahan in Sudimoro Subdistrict (km), 2021 .....</i>	6
<b>1.2 KEADAAN IKLIM CLIMATE CONDITION</b>	
1.2.1 Pengamatan Unsur Iklim Menurut Bulan di Stasiun Sudimoro, 2021 <i>Observation of Climate Elements by Month at Sudimoro Station, 2021 .....</i>	7
<b>2. PEMERINTAHAN/GOVERNMENT</b>	
<b>2.1 WILAYAH ADMINISTRATIF ADMINISTRATIVE AREA</b>	
2.1.1 Jumlah Rukun Warga (RW) dan Rukun Tetangga (RT) Menurut Desa/Kelurahan di Kecamatan Sudimoro, 2021 <i>Number of Rukun Warga and Rukun Tetangga by Villages/ Kelurahan in Sudimoro Subdistrict, 2021 .....</i>	11
<b>3. PENDUDUK/POPULATION</b>	
3.1 Penduduk, Distribusi Persentase Penduduk, Kepadatan Penduduk, Rasio Jenis Kelamin Penduduk Menurut Desa/Kelurahan di Kecamatan Sudimoro, 2021	

<i>Population, Percentage Distribution of Population, Population Density, and Population Sex Ratio by Villages/Kelurahan in Sudimoro Subdistrict, 2021.....</i>	15
-----------------------------------------------------------------------------------------------------------------------------------------------------------------	----

**4. SOSIAL DAN KESEJAHTERAAN RAKYAT/SOCIAL AND WELFARE**

**4.1 PENDIDIKAN  
EDUCATION**

4.1.1 Banyaknya Desa <sup>1</sup> /Kelurahan yang Memiliki Fasilitas Sekolah Menurut Tingkat Pendidikan di Kecamatan Sudimoro, 2019–2021 <i>Number of Villages<sup>1</sup>/Kelurahan Having Educational Facilities by Educational Level in Sudimoro Subdistrict, 2019–2021.....</i>	20
----------------------------------------------------------------------------------------------------------------------------------------------------------------------------------------------------------------------------------------------------------------------------------------	----

4.1.2 Jumlah Sekolah Menurut Tingkat Pendidikan di Kecamatan Sudimoro, 2020/2021 dan 2021/2022 <i>Number of Schools by Educational Level in Sudimoro Subdistrict, 2020/2021 and 2021/2022.....</i>	22
-------------------------------------------------------------------------------------------------------------------------------------------------------------------------------------------------------	----

4.1.3 Jumlah Guru Menurut Tingkat Pendidikan di Kecamatan Sudimoro, 2020/2021 dan 2021/2022 <i>Number of Teachers by Educational Level in Sudimoro Subdistrict, 2020/2021 and 2021/2022.....</i>	24
-----------------------------------------------------------------------------------------------------------------------------------------------------------------------------------------------------	----

4.1.4 Jumlah Murid Menurut Tingkat Pendidikan di Kecamatan Sudimoro, 2020/2021 dan 2021/2022 <i>Number of Pupils by Educational Level in Sudimoro Subdistrict, 2020/2021 and 2021/2022.....</i>	26
----------------------------------------------------------------------------------------------------------------------------------------------------------------------------------------------------	----

**4.2 KESEHATAN  
HEALTH**

4.2.1 Banyaknya Desa <sup>1</sup> /Kelurahan yang Memiliki Sarana Kesehatan Menurut Jenis Sarana Kesehatan di Kecamatan Sudimoro, 2019–2021 <i>Number of Villages<sup>1</sup>/Kelurahan Health Facilities by Type of Health Facilities in Sudimoro Subdistrict, 2019–2021 .....</i>	28
----------------------------------------------------------------------------------------------------------------------------------------------------------------------------------------------------------------------------------------------------------------------------------------	----

4.2.2 Banyaknya Warga Penderita Kekurangan Gizi Menurut Desa/Kelurahan di Kecamatan Sudimoro, 2020 <i>Number of People with Malnutrition by Villages/Kelurahan in Sudimoro Subdistrict, 2020.....</i>	29
----------------------------------------------------------------------------------------------------------------------------------------------------------------------------------------------------------	----

**4.3 PERUMAHAN DAN LINGKUNGAN**

**HOUSING AND ENVIRONMENT**

4.3.1	Banyaknya Desa/Kelurahan Menurut Sumber Air Minum Sebagian Besar Keluarga di Kecamatan Sudimoro, 2019–2021 <i>Number of Villages/Kelurahan by Drinking Water Source of Majority Family in Sudimoro Subdistrict, 2019–2021</i> .....	30
4.3.2	Banyaknya Keluarga Menurut Desa/Kelurahan dan Jenis Pengguna Listrik di Kecamatan Sudimoro, 2021 <i>Number of Family by Villages/Kelurahan and Type of Electricity Consumer in Sudimoro Subdistrict, 2021</i> .....	31
4.3.3	Banyaknya Desa/Kelurahan Menurut Sumber Penerangan Jalan Utama Desa/Kelurahan di Kecamatan Sudimoro, 2019–2021 <i>Number of Villages/Kelurahan by Source of Villages/Kelurahan's Main Street Illumination in Sudimoro Subdistrict, 2019–2021</i> .....	32
4.3.4	Banyaknya Desa/Kelurahan Menurut Penggunaan Fasilitas Tempat Buang Air Besar Sebagian Besar Keluarga di Kecamatan Sudimoro, 2019–2021 <i>Number of Villages/Kelurahan by Toilet Facility Used by Majority Family in Sudimoro Subdistrict, 2019–2021</i> .....	33
4.3.5	Banyaknya Desa/Kelurahan Menurut Jenis Bahan Bakar untuk Memasak yang Digunakan Sebagian Besar Keluarga di Kecamatan Sudimoro, 2021 <i>Number of Villages/Kelurahan by Type of Cooking Fuel Used by Majority Family in Sudimoro Subdistrict, 2021</i> .....	34
<b>4.4</b>	<b>AGAMA DAN SOSIAL LAINNYA</b> <b>RELIGION AND OTHER SOCIAL AFFAIRS</b>	
4.4.1	Jumlah Tempat Peribadatan Menurut Desa/ Kelurahan di Kecamatan Sudimoro, 2021 <i>Number of Worship Places by Villages/Kelurahan in Sudimoro Subdistrict, 2021</i> .....	35
4.4.2	Banyaknya Kejadian Bencana Alam Menurut Desa/Kelurahan dan Jenis Bencana Alam di Kecamatan Sudimoro, 2020 <i>Number of Natural Disaster Events by Villages/Kelurahan and Type of Natural Disaster in Sudimoro Subdistrict, 2020</i> .....	36
4.4.3	Banyaknya Korban Jiwa Akibat Bencana Alam Menurut Desa/ Kelurahan dan Jenis Bencana Alam di Kecamatan Sudimoro, 2020	

	Halaman Page
	39
4.4.4	42
4.4.5	44
<b>5.</b>	
5.1	47
5.2	48
5.3	49
5.4	50
5.5	51

5.6	<p>Produksi Tanaman Hias Menurut Jenis Tanaman di Kecamatan Sudimoro (tangkai), 2021 <i>Production of Ornamental Plants by Kind of Plant n Sudimoro Subdistrict (stalks), 2021</i> .....</p>	52
5.7	<p>Produksi Buah-Buahan dan Sayuran Tahunan Menurut Jenis Tanaman di Kecamatan Sudimoro (kuintal), 2021 <i>Production of Annual Fruits and Vegetables by Kind of Plant in Sudimoro Subdistrict (quintal), 2021</i>.....</p>	53
<b>6.</b>	<b>PARIWISATA, TRANSPORTASI, DAN KOMUNIKASI/TOURISM, TRANSPORTATION, AND COMMUNICATION</b>	
<b>6.1</b>	<b>PARIWISATA TOURISM</b>	
6.1.1	<p>Jumlah Sarana Akomodasi Menurut Desa/Kelurahan dan Jenis Akomodasi di Kecamatan Sudimoro, 2021 <i>Number of Accomodation Facilities by Villages/Kelurahan and Type of Accomodation in Sudimoro Subdistrict, 2021</i> .....</p>	59
<b>6.2</b>	<b>TRANSPORTASI TRANSPORTATION</b>	
6.2.1	<p>Prasarana dan Sarana Transportasi Antar Desa/Kelurahan Menurut Desa/Kelurahan di Kecamatan Sudimoro, 2021 <i>Inter-Villages/Kelurahan Transportation Infrastructure and Facilities by Villages/Kelurahan in Sudimoro Subdistrict, 2021</i> .....</p>	60
<b>6.3</b>	<b>KOMUNIKASI COMMUNICATION</b>	
6.2.2	<p>Keberadaan Kantor Pos/Pos Pembantu/Rumah Pos, Pos Keliling, dan Perusahaan/Agen Jasa Ekspedisi Swasta Menurut Desa/Kelurahan di Kecamatan Sudimoro, 2021 <i>Number of Post Office/Subsidiary of Post Office, Mobile Portal Service, Private Expedition Service Company by Villages/Kelurahan in Sudimoro Subdistrict, 2021</i> .....</p>	62
6.3.1	<p>Jumlah Menara Telepon seluler dan Operator Layanan Komunikasi Telepon Seluler Menurut Desa/ Kelurahan di Kecamatan Sudimoro, 2021</p>	

	<i>Number of Base Transceiver Station (BTS) and Cellular Phone Communication Service Operators by Villages/Kelurahan in Sudimoro Subdistrict, 2021</i> .....	63
6.3.2	Kekuatan Sinyal Telepon Seluler dan Jenis Sinyal Internet Telepon Seluler Menurut Desa/Kelurahan di Kecamatan Sudimoro, 2021 <i>The Strenght of Celular Phone Signal by Villages/Kelurahan in Sudimoro Subdistrict, 2021</i> .....	64
<b>7.</b>	<b>PERBANKAN, KOPERASI, DAN PERDAGANGAN/BANKING, COOPERATIVE, AND TRADE</b>	
7.1	Banyaknya Sarana Lembaga Keuangan Bank Menurut Desa/ Kelurahan dan Jenis Bank di Kecamatan Sudimoro, 2021 <i>Number of Bank by Villages/Kelurahan and Type of Bank in Sudimoro Subdistrict, 2021</i> .....	69
7.2	Banyaknya Koperasi Aktif Menurut Menurut Desa/Kelurahan dan Jenis Koperasi di Kecamatan Sudimoro, 2021 <i>Number of Cooperative by Villages/Kelurahan and Type of Cooperative in Sudimoro Subdistrict, 2021</i> .....	70
7.3	Banyaknya Sarana Perdagangan Menurut Desa/Kelurahan dan Jenis Sarana Perdagangan di Kecamatan Sudimoro, 2021 <i>Number of Trade Facilities by Villages/Kelurahan and Type of Trade Facilities in Sudimoro Subdistrict, 2021</i> .....	72

## DAFTAR GAMBAR/LIST OF FIGURES

		Halaman Page
1.1	Luas Daerah menurut Desa/Kelurahan (%), 2021 ..... <i>Total Area by Village/Kelurahan (%), 2021</i> .....	3
1.2	Jarak ke Ibukota Kecamatan Menurut Desa/ Kelurahan di Kecamatan Sudimoro (km), 2021 ..... <i>Distance to the Subdistrict Capital by Village/Kelurahan in Sudimoro Subdistrict (km), 2021</i> .....	4
2.1	Jumlah Rukun Warga (RW) dan Rukun Tetangga (RT) Menurut Desa/Kelurahan di Kecamatan Sudimoro, 2021 ..... <i>Number of Rukun Warga and Rukun Tetangga by Villages/ Kelurahan in Sudimoro Subdistrict, 2021</i> .....	10
3.1	Persentase Penduduk Menurut Desa/Kelurahan di Kecamatan Sudimoro, 2021 ..... <i>Population by Villages/Kelurahan in Sudimoro Subdistrict, 2021</i> .....	14
4.1	Jumlah Sekolah di Bawah Kementerian Pendidikan dan Kebudayaan Di Kecamatan Sudimoro, 2020/2021 and 2021/2022 ..... <i>Number of Schools Under The Ministry of Education and Culture in Sudimoro Subdistrict, 2020/2021 and 2021/2022</i> .....	19
6.1	Kekuatan Sinyal Telepon Seluler dan Jenis Sinyal Internet Telepon Seluler Menurut Desa/Kelurahan di Kecamatan Sudimoro, 2021 ..... <i>The Strengh of Cellular Phone Signal by Villages/Kelurahan in Sudimoro Subdistrict, 2021</i> .....	58
7.1	Banyaknya Pasar Menurut Desa/Kelurahan di Kecamatan Sudimoro, 2021 ..... <i>Number of Markets by Village/Kelurahan in Sudimoro Subdistrict, 2021</i> .....	68

<https://pacitankab.bps.go.id>





## PENJELASAN UMUM/EXPLANATORY NOTES

Tanda-tanda, satuan-satuan, dan lain-lainnya yang digunakan dalam publikasi ini adalah sebagai berikut:

*Symbols, measurement units, and acronyms which are used in this publication, are as follows:*

### 1. TANDA-TANDA/SYMBOLS

Data tidak tersedia/ <i>Data not available</i> .....	: ...
Tidak ada atau nol / <i>Null or zero</i> .....	: -
Data dapat diabaikan/ <i>Data negligible</i> .....	: 0
Tanda decimal/ <i>Decimal point</i> .....	: ,
Data tidak dapat ditampilkan/ <i>Not applicable</i> .....	: NA
Angka estimasi/ <i>Estimated figures</i> .....	: e
Angka diperbaiki/ <i>Revised figures</i> .....	: r
Angka sementara/ <i>Preliminary figures</i> .....	: x
Angka sangat sementara/ <i>Very preliminary figures</i> .....	: xx
Angka sangat sangat sementara/ <i>Very very preliminary figures</i> .....	: xxx

### 2. SATUAN/UNITS

barel/ <i>barrel</i> .....	: 158,99 liter/ <i>litres</i> = 1/6,2898 m <sup>3</sup>
hektar (ha)/ <i>hectare (ha)</i> .....	: 10 000 m <sup>2</sup>
kilometer (km)/ <i>kilometres (km)</i> .....	: 1 000 meter/ <i>meters (m)</i>
knot/ <i>knot</i> .....	: 1,8523 km/jam ( <i>km/hour</i> )
kuintal/ <i>quintal</i> .....	: 100 kg
KWh .....	: 1 000 Watt hour
MWh .....	: 1 000 KWh
liter (untuk beras)/ <i>litre (for rice)</i> .....	: 0,80 kg
MMSCF .....	: 1/35,3 m <sup>3</sup>
metrik ton (m.ton)/ <i>metric ton (m. ton)</i> .....	: 0,98421 long ton = 1 000 kg
ons/ <i>ounce</i> .....	: 28,31 gram/ <i>grams</i>
ton .....	: 1 000 kg

Satuan lain: buah, dus, butir, helai/lembar, kaleng, batang, pulsa, ton kilometer (ton-km), jam, menit, persen (%).

*Other units: unit, pack, pieces, sheet, tin, pulse, ton-kilometres(ton-km), hour, minute, percent (%).*

Perbedaan angka di belakang koma disebabkan oleh pembulatan angka.

*The difference in decimal numbers is caused by rounding.*



## DAFTAR SINGKATAN/LIST OF ABBREVIATION

SI	: Stasiun Iklim/ <i>Climate Station</i>
SMPK	: Stasiun Meterologi Pertanian Khusus/ <i>Special Agricultural Meteorological Station</i>
t.t	: Tempat tidur/ <i>Bed</i>
BCG	: Bacillus Calmette Guerin
DPT	: Difteri, Pertusis, Tetanus/ <i>Diphtheria, Tetanus, and Pertussis</i>
TT	: Tetanus Toxoid
IOT	: Industri Obat Tradisional/ <i>Traditional Medicine Industry</i>
IKOT	: Industri Kecil Obat Tradisional/ <i>Traditional Medicine Small Industry</i>
Alkes	: Alat kesehatan/ <i>Health Kits</i>
PKRT	: Perbekalan Kesehatan Rumah tangga/ <i>Household Health Logistics</i>
Kompl	: Komplemen/ <i>Complement</i>
IRTP	: Industri Pangan Produksi Rumah Tangga/ <i>Foods Home Industry</i>
PBF	: Pedagang Besar Farmasi/ <i>Pharmacy Whole-seller</i>
GFK	: Gudang Farmasi Kab/Kota/Regency/ <i>Municipality Pharmacy Warehouse</i>
RB	: Rumah Bersalin/ <i>Delivery House</i>
Pustu	: Puskesmas pembantu/ <i>Auxiliary Public Health Center</i>
BP	: Balai Pengobatan/ <i>Polyclinic</i>
TPS	: Tempat Pembuangan Sampah Sementara / <i>landfill</i>
Jamkesmas	: Jaminan kesehatan masyarakat miskin/ <i>Poor public health insurance</i>
PJKMU	: Program Jaminan Kesehatan Masyarakat Umum/ <i>General Public Health Insurance Program</i>
SIUP	: Surat Ijin Usaha Perdagangan/ <i>Trading Permission Letter</i>
TDP	: Tanda Daftar Perusahaan/ <i>Company Registration Identity</i>
API	: Angka Pengenal Importir/ <i>Importer's Identity Number</i>



# GEOGRAFI & IKLIM

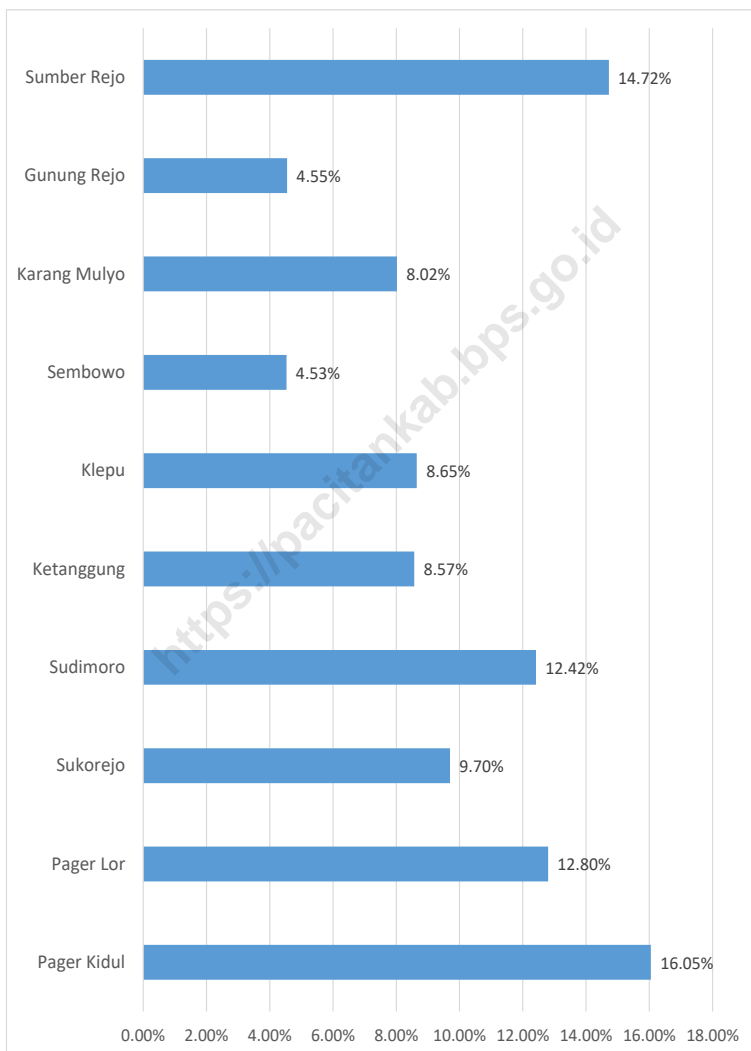
1

<https://pacitanrab.pps.go.id>



**Gambar** 1.1  
**Figures**

**Luas Daerah menurut Desa/Kelurahan (%), 2021**  
**Total Area by Village/Kelurahan (%), 2021**

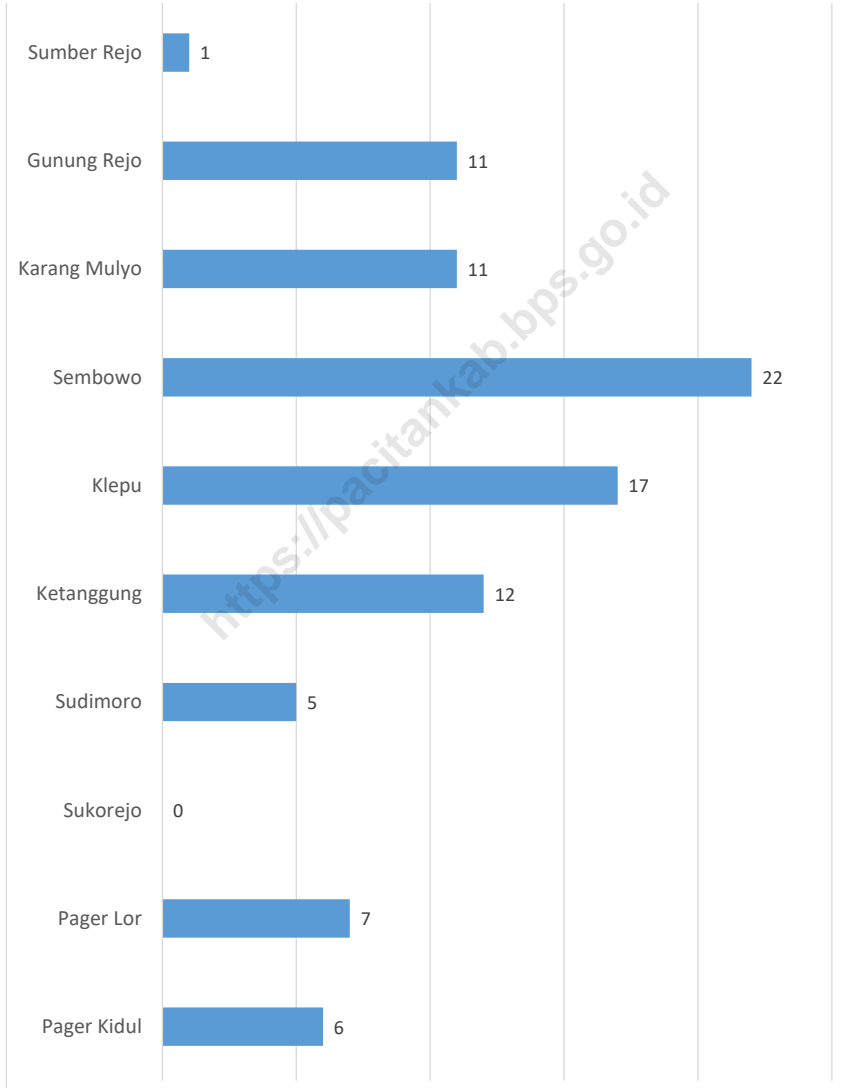


Sumber/Source : ....



**Gambar** 1.2  
**Figures**

**Jarak ke Ibukota Kecamatan Menurut Desa/Kelurahan di Kecamatan Sudimoro (km), 2021**  
*Distance to the Subdistrict Capital by Village/Kelurahan in Sudimoro Subdistrict (km), 2021*



Sumber/Source: ...

## 1.1 KEADAAN GEOGRAFI GEOGRAPHY CONDITION

**Tabel 1.1.1 Luas Daerah Menurut Desa/Kelurahan di Kecamatan Sudimoro, 2021**  
**Table Total Area by Villages/Kelurahan in Sudimoro Subdistrict, 2021**

Desa/Kelurahan <i>Village/Kelurahan</i>	Luas <i>Total Area</i> (km <sup>2</sup> /sq.km)	Persentase terhadap Luas <i>Percentage to Subdistrict Area</i>
(1)	(2)	(3)
Pager Kidul	12,54	16,05%
Pager Lor	10,00	12,8%
Sukorejo	7,58	9,7%
Sudimoro	9,71	12,42%
Ketanggung	6,7	8,57%
Klepu	6,76	8,65%
Sembowo	3,54	4,53%
Karang Mulyo	6,27	8,02%
Gunung Rejo	3,56	4,55%
Sumber Rejo	11,5	14,72%
<b>Kecamatan Sudimoro</b>	<b>78,17</b>	<b>100,00%</b>

Catatan/Note: ...

Sumber/Source: ...

**Tabel** 1.1.2  
**Table**

**Jarak ke Ibukota Kecamatan dan Ibukota Kabupaten/Kota Menurut Desa/Kelurahan di Kecamatan Sudimoro (km), 2021**  
***Distance to the Subdistrict Capital and Regency/Municipal Capital by Villages/Kelurahan in Sudimoro Subdistrict (km), 2021***

<b>Desa/Kelurahan</b> <b><i>Village/Kelurahan</i></b>	<b>Jarak ke Ibukota Kecamatan</b> <b><i>Distance to Subdistrict Capital</i></b>	<b>Jarak ke Ibukota Kabupaten/ Kota</b> <b><i>Distance to Regency/Municipal Capital</i></b>
(1)	(2)	(3)
Pager Kidul	6	
Pager Lor	7	
Sukorejo	-	
Sudimoro	5	
Ketanggung	12	
Klepu	17	
Sembowo	22	
Karang Mulyo	11	
Gunung Rejo	11	
Sumber Rejo	1	

Catatan/Note: ...

Sumber/Source: BPS, Pendataan Potensi Desa (Podes) 2021/BPS-Statistics Indonesia, Village Potential Data Collecting 2021

## 1.2 KEADAAN IKLIM CLIMATE CONDITION

**Tabel** 1.2.1 **Pengamatan Unsur Iklim Menurut Bulan di Stasiun Sudimoro, 2021**  
**Table** *Observation of Climate Elements by Month at Sudimoro Station, 2021*

Bulan Month	Jumlah Curah Hujan Number of Precipitation (mm)	Jumlah Hari Hujan (hari) Number of Rainy Days (day)
(1)	(2)	(3)
Januari/January	....	....
Februari/February	....	....
Maret/March	....	....
April/April	....	....
Mei/May	....	....
Juni/June	....	....
Juli/July	....	....
Agustus/August	....	....
September/September	....	....
Oktober/October	....	....
November/November	....	....
Desember/December	....	....

Catatan/Note: ....

Sumber/Source: ....

**PEMERINTAHAN**

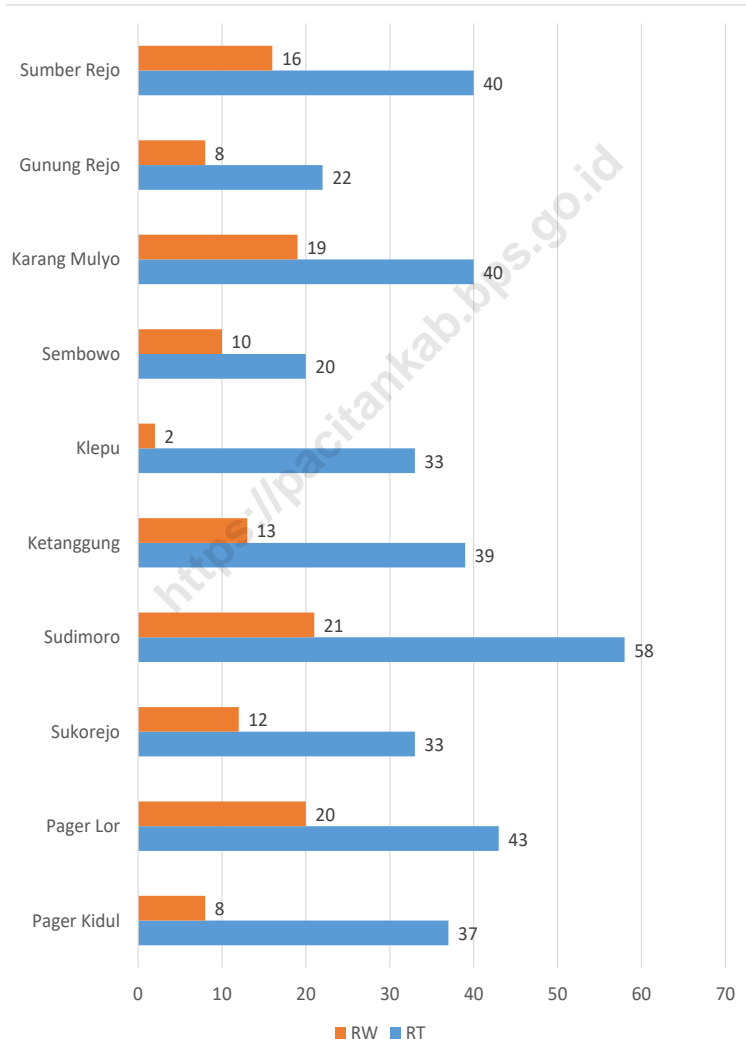
**2**

<https://pacitanrabops.go.id>



**Gambar** 2.1  
**Figures**

**Jumlah Rukun Warga (RW) Menurut Desa/Kelurahan di Kecamatan Sudimoro, 2021**  
**Number of Rukun Warga by Villages<sup>1</sup>/Kelurahan in Sudimoro Subdistrict, 2021**



Sumber/Source: ...

## 2.1 WILAYAH ADMINISTRATIF ADMINISTRATIVE AREA

**Tabel 2.1.1** Jumlah Rukun Warga (RW) dan Rukun Tetangga (RT) Menurut Desa/Kelurahan di Kecamatan Sudimoro, 2021  
**Table** *Number of Rukun Warga and Rukun Tetangga by Villages'/Kelurahan in Sudimoro Subdistrict, 2021*

Desa/Kelurahan <i>Village/Kelurahan</i>	Rukun Warga (RW) <i>Rukun Warga</i>	Rukun Tetangga (RT) <i>Rukun Tetangga</i>
(1)	(2)	(3)
Pager Kidul	8	37
Pager Lor	20	43
Sukorejo	12	33
Sudimoro	21	58
Ketanggung	13	39
Klepu	2	33
Sembowo	10	20
Karang Mulyo	19	40
Gunung Rejo	8	22
Sumber Rejo	16	40
<b>Kecamatan Sudimoro</b>	<b>129</b>	<b>365</b>

Catatan/Note: ...

Sumber/Source: ...



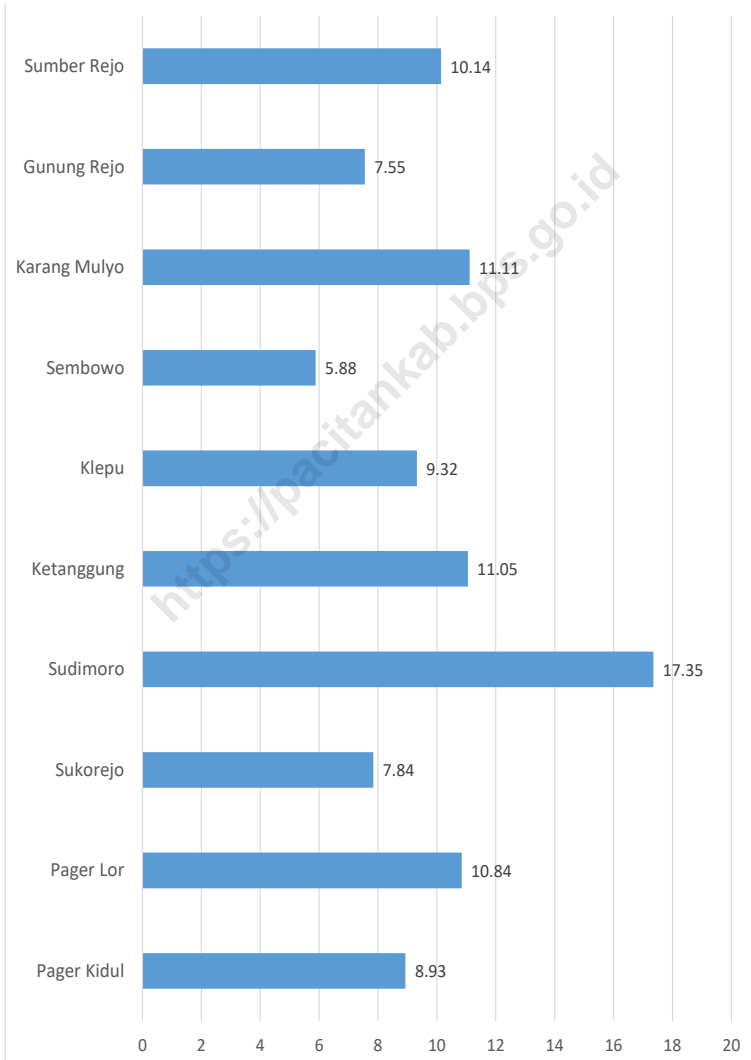
**PENDUDUK**

**3**

<https://pacitanrab.bps.go.id>



**Gambar 3.1** **Persentase Penduduk Menurut Desa/Kelurahan di Kecamatan Sudimoro, 2021**  
**Figures** **Population by Villages/Kelurahan in Sudimoro Subdistrict, 2021**



Sumber/Source : ....

**Tabel** 3.1  
**Table**

**Penduduk, Distribusi Persentase Penduduk, Kepadatan Penduduk, Rasio Jenis Kelamin Penduduk Menurut Desa/ Kelurahan di Kecamatan Sudimoro, 2021**  
*Population, Percentage Distribution of Population, Population Density, and Population Sex Ratio by Villages/ Kelurahan in Sudimoro Subdistrict, 2021*

Desa/Kelurahan <i>Village/Kelurahan</i>	Penduduk/ <i>Population</i>		
	Laki-Laki/ <i>Male</i>	Perempuan/ <i>Female</i>	Jumlah/ <i>Total</i>
(1)	(2)	(3)	(4)
Pager Kidul	1 516	1 575	3 091
Pager Lor	1 882	1 871	3 753
Sukorejo	1 349	1 364	2 713
Sudimoro	3 006	3 002	6 008
Ketanggung	1 920	1 906	3 826
Klepu	1 635	1 592	3 227
Sembowo	1 031	1 005	2 036
Karang Mulyo	1 973	1 875	3 848
Gunung Rejo	1 315	1 298	2 613
Sumber Rejo	1 761	1 749	3 510
<b>Kecamatan Sudimoro</b>	<b>17 388</b>	<b>17 237</b>	<b>34 625</b>

Lanjutan Tabel/*Continued Table 3.1*

<b>Desa/Kelurahan Village/Kelurahan</b>	<b>Persentase Penduduk Percentage of Total Population</b>	<b>Kepadatan Penduduk (per Km<sup>2</sup>) Population Density per sq.km</b>	<b>Rasio Jenis Kelamin Penduduk Population Sex Ratio</b>
(1)	(5)	(6)	(7)
Pager Kidul	8,93	246,44	96,25
Pager Lor	10,84	375,15	100,59
Sukorejo	7,84	357,76	98,90
Sudimoro	17,35	618,66	100,13
Ketanggung	11,05	571,37	100,73
Klepu	9,32	477,52	102,70
Sembowo	5,88	574,70	102,59
Karang Mulyo	11,11	614,02	105,23
Gunung Rejo	7,55	734,08	101,31
Sumber Rejo	10,14	305,09	100,69
<b>Kecamatan Sudimoro</b>	<b>100,00</b>	<b>442,95</b>	<b>100,88</b>

Catatan/Note: ...

Sumber/Source: Dinas Kependudukan Dan Pencatatan Sipil

**SOSIAL & KESRA**

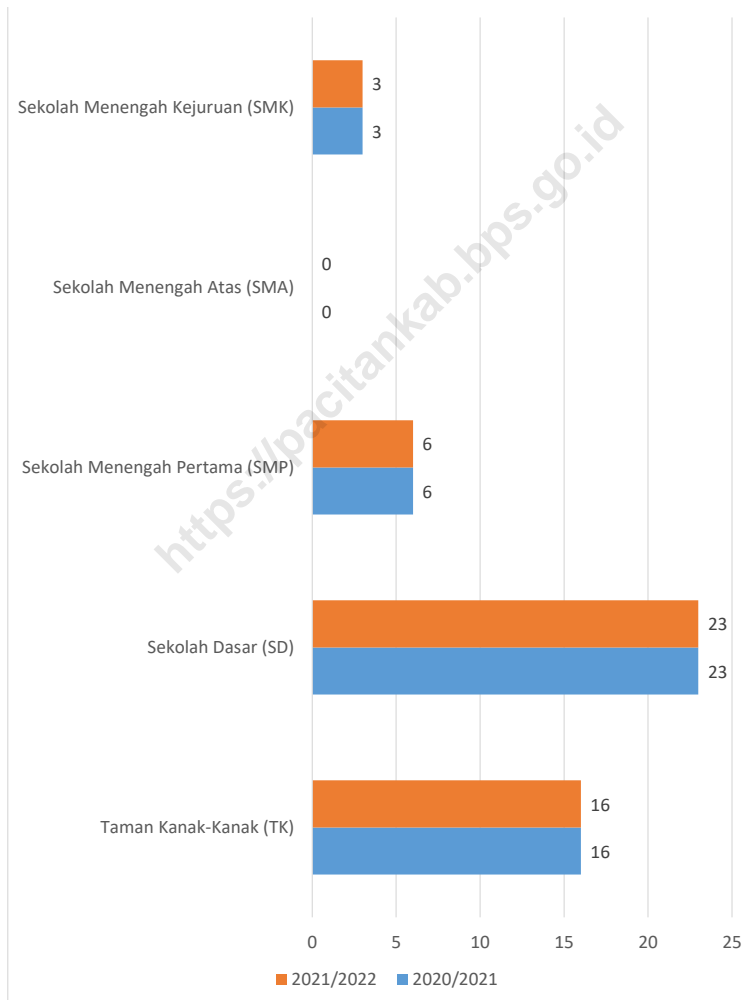
**4**

<https://pacitanrabops.go.id>



**Gambar 4.1**  
**Figures**

**Jumlah Sekolah di Bawah Kementerian Pendidikan dan Kebudayaan Di Kecamatan Sudimoro, 20220/2021 and 2021/2022**  
**Number of Schools Under The Ministry of Education and Culture in Sudimoro Subdistrict, 2020/2021 and 2021/2022**



Sumber/Source : ....



#### 4.1 PENDIDIKAN EDUCATION

**Tabel 4.1.1** Banyaknya Desa<sup>1</sup>/Kelurahan yang Memiliki Fasilitas Sekolah Menurut Tingkat Pendidikan di Kecamatan Sudimoro, 2019–2021  
**Number of Villages<sup>1</sup>/Kelurahan Having Educational Facilities by Educational Level in Sudimoro Subdistrict, 2019–2021**

Tingkat Pendidikan <i>Educational Level</i>	2019	2020	2021
(1)	(2)	(3)	(4)
Sekolah Dasar (SD) <i>Primary School</i>	10	10	10
Sekolah Menengah Pertama (SMP) <i>Junior High School</i>	7	7	7
Sekolah Menengah Atas (SMA) <i>Senior High School</i>	-	-	-
Sekolah Menengah Kejuruan (SMK) <i>Vocational High School</i>	3	3	3
Akademi/Perguruan Tinggi <i>Academy/University</i>	-	-	-

Lanjutan Tabel/*Continued Table* 4.1.1

<b>Tingkat Pendidikan</b> <i>Educational Level</i>	<b>2019</b>	<b>2020</b>	<b>2021</b>
(1)	(2)	(3)	(4)
Madrasah Ibtidaiyah (MI) <i>Madrasah Ibtidaiyah</i>	...	...	...
Madrasah Tsanawiyah (MTs) <i>Madrasah Tsanawiyah (MTs)</i>	...	...	...
Madrasah Aliyah (MA) <i>Madrasah Aliyah</i>	...	...	...

Catatan/*Note*: <sup>1</sup>Desa pada tabel ini termasuk Unit Permukiman Transmigrasi (UPT) yang masih dibina oleh kementerian terkait/  
*Villages in this table include Transmigration Settlement Unit which is still fostered by the relevant ministries.*

Sumber/*Source*: BPS, Pendataan Potensi Desa (Podes) 2020 dan 2021/*BPS-Statistics Indonesia, Village Potential Data Collecting 2020 and 2021*

**Tabel 4.1.2**  
**Table**

**Jumlah Sekolah Menurut Tingkat Pendidikan di Kecamatan Sudimoro, 2020/2021 dan 2021/2022**  
**Number of Schools by Educational Level in Sudimoro Subdistrict, 2020/2021 and 2021/2022**

Tingkat Pendidikan Educational Level	Negeri/Public		Swasta/Private		Jumlah/Total	
	2020/2021	2021/2022	2020/2021	2021/2022	2020/2021	2021/2022
(1)	(2)	(3)	(4)	(5)	(6)	(7)
Taman Kanak-Kanak (TK) <sup>1</sup> /Kindergarten <sup>1</sup>	-	-	16	16	16	16
Sekolah Dasar (SD) <sup>1</sup> Elementary Schools <sup>1</sup>	23	23	-	-	23	23
Sekolah Menengah Pertama (SMP) <sup>1</sup> /Junior High Schools <sup>1</sup>	6	6	-	-	6	6
Sekolah Menengah Atas (SMA) <sup>1</sup> /Senior High Schools <sup>1</sup>	-	-	-	-	-	-
Sekolah Menengah Kejuruan (SMK) <sup>1</sup> Vocational High Schools <sup>1</sup>	2	2	1	1	3	3

Lanjutan Tabel/*Continued Table* 4.1.2

Tingkat Pendidikan <i>Educational Level</i>	Negeri/ <i>Public</i>		Swasta/ <i>Private</i>		Jumlah/ <i>Total</i>	
	2019/2020	2020/2021	2019/2020	2020/2021	2019/2020	2020/2021
(1)	(2)	(3)	(4)	(5)	(6)	(7)
Raudatul Athfal (RA) <sup>2</sup> <i>Raudatul Athfal (RA)</i> <sup>2</sup>	-	-	5	5	5	5
Madrasah Ibtidaiyah (MI) <sup>2</sup> / <i>Madrasah Ibtidaiyah (MI)</i> <sup>2</sup>	-	-	5	5	5	5
Madrasah Tsanawiyah (MTs) <sup>2</sup> / <i>Madrasah Tsanawiyah (MTs)</i> <sup>2</sup>	-	-	3	3	3	3
Madrasah Aliyah (MA) <sup>2</sup> <i>Madrasah Aliyah (MA)</i> <sup>2</sup>	-	-	-	-	-	-

Catatan/*Note*: <sup>3</sup>Seluruh Raudatul Athfal (RA) berstatus swasta/*All Raudatul Athfal (RA) are private*

Sumber/*Source*: <sup>1</sup> Kementerian Pendidikan, Kebudayaan, Riset, dan Teknologi, Sistem Data Pokok Pendidikan, data semester ganjil laporan sampai dengan 30 November 2021/*Ministry of Education, Culture, Research, and Technology, Basic Education Data System, odd semester report data up to 30 November 2021*

<sup>2</sup> Kementerian Agama, EMIS, data semester ganjil laporan sampai dengan 17 Februari 2022/*Ministry of Religious Affairs, EMIS, odd semester report data up to 17 February 2022*

**Tabel** 4.1.3  
**Table**

**Jumlah Guru Menurut Tingkat Pendidikan di Kecamatan Sudimoro 2020/2021 dan 2021/2022**  
**Number of Teachers by Educational Level in Sudimoro Subdistrict, 2020/2021 and 2021/2022**

Tingkat Pendidikan Educational Level	Negeri/Public		Swasta/Private		Jumlah/Total	
	2020/2021	2021/2022	2020/2021	2021/2022	2020/2021	2021/2022
(1)	(2)	(3)	(4)	(5)	(6)	(7)
Taman Kanak-Kanak (TK) <sup>1</sup> /Kindergarten <sup>1</sup>	-	-	23	20	23	20
Sekolah Dasar (SD) <sup>1,3</sup> Elementary Schools <sup>1,3</sup>	216	224	-	-	216	224
Sekolah Menengah Pertama (SMP) <sup>1,3</sup> / Junior High Schools <sup>1,3</sup>	77	90	-	-	77	90
Sekolah Menengah Atas (SMA) <sup>1,3</sup> /Senior High Schools <sup>1,3</sup>	-	-	-	-	-	-
Sekolah Menengah Kejuruan (SMK) <sup>1,3,4</sup> Vocational High Schools <sup>1,3,4</sup>	47	52	19	21	66	73

Lanjutan Tabel/*Continued Table* 4.1.3

Tingkat Pendidikan <i>Educational Level</i>	Negeri/ <i>Public</i>		Swasta/ <i>Private</i>		Jumlah/ <i>Total</i>	
	2019/2020	2020/2021	2019/2020	2020/2021	2019/2020	2020/2021
(1)	(2)	(3)	(4)	(5)	(6)	(7)
Raudatul Athfal (RA) <sup>2</sup>	-	-	17	19	17	19
Raudatul Athfal (RA) <sup>2</sup>	-	-	17	19	17	19
Madrasah Ibtidaiyah (MI) <sup>2</sup> / <i>Madrasah Ibtidaiyah (MI)</i> <sup>2</sup>	-	-	51	53	51	53
Madrasah Tsanawiyah (MTs) <sup>2</sup> / <i>Madrasah Tsanawiyah (MTs)</i> <sup>2</sup>	-	-	43	46	43	46
Madrasah Aliyah (MA) <sup>2</sup> / <i>Madrasah Aliyah (MA)</i> <sup>2</sup>	-	-	-	-	-	-

Catatan/*Note*: <sup>3</sup> Jumlah guru termasuk kepala sekolah dan guru/*The total of teachers including headmaster and teacher.*

<sup>4</sup> Guru yang mengajar di dua sekolah atau lebih dihitung di masing-masing sekolah/*Teacher who taught in two schools or more counted in every school.*

Sumber/*Source*: <sup>1</sup> Kementerian Pendidikan, Kebudayaan, Riset, dan Teknologi, Sistem Data Pokok Pendidikan, data semester ganjil laporan sampai dengan 30 November 2021/*Ministry of Education, Culture, Research, and Technology, Basic Education Data System, odd semester report data up to 30 November 2021*

<sup>2</sup> Kementerian Agama, EMIS, data semester ganjil laporan sampai dengan 17 Februari 2022/*Ministry of Religious Affairs, EMIS, odd semester report data up to 17 February 2022*

**Tabel** 4.1.4  
**Table**

**Jumlah Murid Menurut Tingkat Pendidikan di Kecamatan Sudimoro, 2020/2021 dan 2021/2022**  
**Number of Pupils by Educational Level in Sudimoro Subdistrict, 2020/2021 and 2021/2022**

Tingkat Pendidikan Educational Level	Negeri/Public		Swasta/Private		Jumlah/Total	
	2020/2021	2021/2022	2020/2021	2021/2022	2020/2021	2021/2022
(1)	(2)	(3)	(4)	(5)	(6)	(7)
Taman Kanak-Kanak (TK) <sup>1</sup> /Kindergarten <sup>1</sup>	-	-	326	339	665	1 004
Sekolah Dasar (SD) <sup>1,3</sup> Elementary Schools <sup>1,3</sup>	2 377	2 302	-	-	2 377	2 302
Sekolah Menengah Pertama (SMP) <sup>1,3</sup> / Junior High Schools <sup>1,3</sup>	843	792	-	-	8463	792
Sekolah Menengah Atas (SMA) <sup>1,3</sup> /Senior High Schools <sup>1,3</sup>	-	-	-	-	-	-
Sekolah Menengah Kejuruan (SMK) <sup>1,3,4</sup> Vocational High Schools <sup>1,3,4</sup>	423	416	216	263	639	679

Lanjutan Tabel/*Continued Table 4.1.4*

Tingkat Pendidikan <i>Educational Level</i>	Negeri/ <i>Public</i>		Swasta/ <i>Private</i>		Jumlah/ <i>Total</i>	
	2019/2020	2020/2021	2019/2020	2020/2021	2019/2020	2020/2021
(1)	(2)	(3)	(4)	(5)	(6)	(7)
Raudatul Athfal (RA) <sup>2</sup> <i>Raudatul Athfal (RA)</i> <sup>2</sup>	-	-	136	120	136	120
Madrasah Ibtidaiyah (MI) <sup>2</sup> / <i>Madrasah Ibtidaiyah (MI)</i> <sup>2</sup>	-	-	301	299	301	299
Madrasah Tsanawiyah (MTs) <sup>2</sup> / <i>Madrasah Tsanawiyah (MTs)</i> <sup>2</sup>	-	-	153	167	153	167
Madrasah Aliyah (MA) <sup>2</sup> <i>Madrasah Aliyah (MA)</i> <sup>2</sup>	-	-	-	-	-	-

Catatan/*Note*: ...

Sumber/*Source*: <sup>1</sup> Kementerian Pendidikan, Kebudayaan, Riset, dan Teknologi, Sistem Data Pokok Pendidikan, data semester ganjil laporan sampai dengan 30 November 2021/*Ministry of Education, Culture, Research, and Technology, Basic Education Data System, odd semester report data up to 30 November 2021*

<sup>2</sup> Kementerian Agama, EMIS, data semester ganjil laporan sampai dengan 17 Februari 2022/*Ministry of Religious Affairs, EMIS, odd semester report data up to 17 February 2022*



## 4.2 KESEHATAN HEALTH

**Tabel 4.2.1 Banyaknya Desa<sup>1</sup>/Kelurahan yang Memiliki Sarana Kesehatan Menurut Jenis Sarana Kesehatan di Kecamatan Sudimoro 2019–2021**  
**Number of Villages<sup>1</sup>/Kelurahan Health Facilities by Type of Health Facilities in Sudimoro Subdistrict, 2019–2021**

Jenis Sarana Kesehatan <i>Type of Health Facilities</i>	2019	2020	2021
(1)	(2)	(3)	(4)
Rumah Sakit <i>Hospital</i>	-	-	-
Rumah Sakit Bersalin <i>Maternity Hospital</i>	-	-	-
Poliklinik/Balai Pengobatan <i>Polyclinic</i>	1	1	1
Puskesmas Rawat Inap <i>Public Health Center with Inpatient Care</i>	2	2	2
Puskesmas Tanpa Rawat Inap <i>Public Health Center without Inpatient Care</i>	-	-	-
Apotek <i>Pharmacy</i>	1	3	1

Catatan/Note: ...

Sumber/Source: BPS, Pendataan Potensi Desa (Podes) 2019–2021/BPS-Statistics Indonesia, Village Potential Data Collecting 2019–2021

**Tabel** 4.2.2  
**Table**

**Banyaknya Warga Penderita Kekurangan Gizi Menurut Desa/Kelurahan di Kecamatan Sudimoro, 2021**  
**Number of People with Malnutrition by Villages/Kelurahan in Sudimoro Subdistrict, 2021**

<b>Desa/Kelurahan</b> <b>Village/Kelurahan</b>	<b>2021</b>
(1)	(2)
Pager Kidul	11
Pager Lor	-
Sukorejo	-
Sudimoro	-
Ketanggung	-
Klepu	-
Sembowo	-
Karang Mulyo	-
Gunung Rejo	2
Sumber Rejo	8
<b>Kecamatan Sudimoro</b>	<b>21</b>

Catatan/Note: ...

Sumber/Source: BPS, Pendataan Potensi Desa (Podes) 2021/BPS-Statistics Indonesia, Village Potential Data Collecting 2021

### 4.3 PERUMAHAN DAN LINGKUNGAN HOUSING AND ENVIRONMENT

**Tabel 4.3.1** Banyaknya Desa/Kelurahan Menurut Sumber Air Minum Sebagian Besar Keluarga di Kecamatan Sudimoro, 2019–2021  
**Table** *Number of Villages/Kelurahan by Drinking Water Source of Majority Family in Sudimoro Subdistrict, 2019–2021*

Sumber Air Minum Source of Drinking Water	2019	2020	2021
(1)	(2)	(3)	(4)
Air Kemasan Bermerk/ <i>Branded Bottled Water</i>	-	-	-
Air Isi Ulang/ <i>Refil Water</i>	-	-	-
Leding Dengan Meteran/ <i>Metered Piped Water</i>	-	-	-
Leding Tanpa Meteran/ <i>Non Metered Piped Water</i>	-	-	-
Sumur Bor atau Pompa/ <i>Artesian Well or Pumped Water</i>	-	-	-
Sumur/ <i>Well</i>	2	6	7
Mata Air/ <i>Spring</i>	7	3	2
Sungai/Danau/Kolam/ Waduk/Situ/ Embung/Bendungan/ <i>River/Lake/Pond/ Reservoir/Dam</i>	1	1	1
Air Hujan/ <i>Rainwater</i>	-	-	-
Lainnya/ <i>Others</i>	-	-	-

Catatan/Note: ...

Sumber/Source: BPS, Pendataan Potensi Desa (Podes) 2019–2021/BPS-Statistics Indonesia, Village Potential Data Collecting 2019–2021

**Tabel** 4.3.2  
**Table**

**Banyaknya Keluarga Menurut Desa/Kelurahan dan Jenis Pengguna Listrik di Kecamatan Sudimoro, 2021**  
**Number of Family by Villages/Kelurahan and Type of Electricity Consumer in Sudimoro Subdistrict, 2021**

Desa/Kelurahan <i>Village/Kelurahan</i>	Pengguna Listrik <i>Electricity Consumer</i>			Bukan Pengguna Listrik <i>Not Electricity Consumer</i>
	PLN <i>State Electricity Company</i>	Non PLN <i>Non-State Electricity Company</i>	Jumlah <i>Total</i>	
(1)	(2)	(3)	(4)	(5)
Pager Kidul	1 014	-	-	-
Pager Lor	1 313	-	-	-
Sukorejo	838	-	-	-
Sudimoro	1 679	-	-	2
Ketanggung	1 154	-	-	1
Klepu	1 152	-	-	-
Sembowo	664	-	-	-
Karang Mulyo	944	-	-	4
Gunung Rejo	753	-	-	-
Sumber Rejo	1 134	-	-	-
<b>Kecamatan Sudimoro</b>	<b>10 645</b>	<b>-</b>	<b>-</b>	<b>7</b>

Catatan/Note: ...

Sumber/Source: BPS, Pendataan Potensi Desa (Podes) 2021/BPS-Statistics Indonesia, Village Potential Data Collecting 2021

**Tabel** 4.3.3  
**Table**

**Banyaknya Desa/Kelurahan Menurut Sumber Penerangan Jalan Utama Desa/Kelurahan di Kecamatan Sudimoro, 2019–2021**  
**Number of Villages/Kelurahan by Source of Villages/ Kelurahan's Main Street Illumination in Sudimoro Subdistrict, 2019–2021**

<b>Sumber Penerangan Jalan Utama</b> <b>Source of Main Street Illumination</b>	<b>2019</b>	<b>2020</b>	<b>2021</b>
(1)	(2)	(3)	(4)
Listrik Pemerintah/ <i>State Electricity</i>	8	10	10
Listrik Non Pemerintah/ <i>Non-State Electricity</i>	2	-	-
Non Listrik/ <i>Non-Electric</i>	-	-	-

Catatan/Note: ...

Sumber/Source: BPS, Pendataan Potensi Desa (Podes) 2019–2021/BPS-Statistics Indonesia, Village Potential Data Collecting 2019–2021

**Tabel**  
**Table** 4.3.4

**Banyaknya Desa/Kelurahan Menurut Penggunaan Fasilitas Tempat Buang Air Besar Sebagian Besar Keluarga di Kecamatan Sudimoro, 2019–2021**  
**Number of Villages/Kelurahan by Toilet Facility Used by Majority Family in Sudimoro Subdistrict, 2019–2021**

<b>Fasilitas Tempat Buang Air Besar Toilet Facility</b>	<b>2019</b>	<b>2020</b>	<b>2021</b>
(1)	(2)	(3)	(4)
<b>Jamban/Toilet</b>			
Sendiri/Private	10	10	10
Bersama/Shared	-	-	-
Umum/Public	-	-	-
<b>Bukan Jamban/Non-Toilet</b>	-	-	-
<b>Jumlah/Total</b>	<b>10</b>	<b>10</b>	<b>10</b>

Catatan/Note: ...

Sumber/Source: BPS, Pendataan Potensi Desa (Podes) 2019–2021/BPS-Statistics Indonesia, Village Potential Data Collecting 2019–2021

**Tabel** 4.3.5  
**Table**

**Banyaknya Desa/Kelurahan Menurut Jenis Bahan Bakar untuk Memasak yang Digunakan Sebagian Besar Keluarga di Kecamatan Sudimoro, 2021**  
**Number of Villages/Kelurahan by Type of Cooking Fuel Used by Majority Family in Sudimoro Subdistrict, 2021**

Jenis Bahan Bakar untuk Memasak <i>Type of Cooking Fuel</i>	2021
(1)	(2)
Listrik/ <i>Electric</i>	-
Elpiji 5,5 kg/ <i>Blue Gas 5.5 kg-LPG</i>	-
Elpiji 12 kg/ <i>12 kg-LPG</i>	-
Elpiji 3 kg/ <i>3 kg-LPG</i>	2
Gas Kota/ <i>City Gas</i>	-
Biogas/ <i>Biogas</i>	-
Minyak Tanah/ <i>Kerosene</i>	-
Briket/ <i>Briquettes</i>	-
Arang/ <i>Charcoal</i>	-
Kayu Bakar/ <i>Firewood</i>	8
Lainnya/ <i>Others</i>	-
<b>Jumlah/<i>Total</i></b>	<b>10</b>

Catatan/*Note*: ...

Sumber/*Source*: BPS, Pendataan Potensi Desa (Podes) 2021/BPS-Statistics Indonesia, Village Potential Data Collecting 2021

#### 4.4 AGAMA DAN SOSIAL LAINNYA RELIGION AND OTHER SOCIAL AFFAIRS

**Tabel 4.4.1** Jumlah Tempat Peribadatan Menurut Desa/Kelurahan di Kecamatan Sudimoro, 2021  
**Table** *Number of Worship Places by Villages/Kelurahan in Sudimoro Subdistrict, 2021*

Desa/Kelurahan Village/Kelurahan	Masjid Mosque	Mushola Pray Room	Gereja Protestan Protestant Church	Gereja Katholik Catholic Church	Pura Temple	Vihara
(1)	(2)	(3)	(4)	(5)	(6)	(7)
Pager Kidul	7	18	-	-	-	-
Pager Lor	8	21	-	-	-	-
Sukorejo	7	20	-	-	-	-
Sudimoro	10	48	-	-	-	-
Ketanggung	7	27	-	-	-	-
Klepu	9	13	-	-	-	-
Sembowo	8	6	-	-	-	-
Karang Mulyo	6	22	-	-	-	-
Gunung Rejo	4	16	-	-	-	-
Sumber Rejo	8	17	-	-	-	-
<b>Kecamatan Sudimoro</b>	<b>74</b>	<b>208</b>	<b>-</b>	<b>-</b>	<b>-</b>	<b>-</b>

Catatan/Note: ...

Sumber/Source: BPS, Pendataan Potensi Desa (Podes) 2021/BPS-Statistics Indonesia, Village Potential Data Collecting 2021



**Tabel** 4.4.2  
**Table**

**Banyaknya Kejadian Bencana Alam Menurut Desa/  
Kelurahan dan Jenis Bencana Alam di Kecamatan  
Sudimoro, 2020**  
*Number of Natural Disaster Events by Villages/Kelurahan  
and Type of Natural Disaster in Sudimoro Subdistrict,  
2020*

Desa/Kelurahan <i>Village/Kelurahan</i>	Gempa Bumi <i>Earthquake</i>	Tsunami <i>Tsunami</i>	Gunung Meletus <i>Volcanic Eruption</i>	Tanah Longsor <i>Landslide</i>
(1)	(2)	(3)	(4)	(5)
Pager Kidul	-	-	-	3
Pager Lor	-	-	-	1
Sukorejo	-	-	-	1
Sudimoro	-	-	-	-
Ketanggung	-	-	-	-
Klepu	-	-	-	-
Sembowo	-	-	-	4
Karang Mulyo	-	-	-	1
Gunung Rejo	-	-	-	-
Sumber Rejo	-	-	-	1
<b>Kecamatan Sudimoro</b>	<b>-</b>	<b>-</b>	<b>-</b>	<b>10</b>

Lanjutan Tabel/*Continued Table* 4.4.2

<b>Desa/Kelurahan Village/Kelurahan</b>	<b>Banjir Floods</b>	<b>Banjir Bandang Flash Floods</b>	<b>Kekeringan Drought</b>	<b>Kebakaran Hutan dan Lahan Forest and Land Fires</b>
(1)	(6)	(7)	(8)	(9)
Pager Kidul	-	-	-	-
Pager Lor	2	-	-	-
Sukorejo	1	-	-	-
Sudimoro	-	-	1	-
Ketanggung	-	-	1	-
Klepu	-	-	1	-
Sembowo	-	-	-	-
Karang Mulyo	-	-	1	-
Gunung Rejo	-	-	1	-
Sumber Rejo	-	-	-	-
<b>Kecamatan Sudimoro</b>	<b>3</b>	<b>-</b>	<b>5</b>	<b>-</b>

Lanjutan Tabel/*Continued Table 4.4.2*

<b>Desa/Kelurahan Village/Kelurahan</b>	<b>Angin Puyuh/ Puting Beliung/ Topan Tornado/Typhoon</b>	<b>Gelombang Pasang Tidal Wave</b>	<b>Abrasi Abrasion</b>
(1)	(10)	(11)	(12)
Pager Kidul	-	-	-
Pager Lor	-	-	-
Sukorejo	-	-	-
Sudimoro	-	-	-
Ketanggung	-	-	-
Klepu	-	-	-
Sembowo	1	-	-
Karang Mulyo	-	-	-
Gunung Rejo	-	-	-
Sumber Rejo	-	-	-
<b>Kecamatan Sudimoro</b>	<b>1</b>	<b>-</b>	<b>-</b>

Catatan/Note: ...

Sumber/Source: BPS, Pendataan Potensi Desa (Podes) 2021/BPS-Statistics Indonesia, Village Potential Data Collecting 2021

**Tabel** 4.4.3  
**Table**

**Banyaknya Korban Jiwa Akibat Bencana Alam Menurut Desa/Kelurahan dan Jenis Bencana Alam di Kecamatan Sudimoro, 2020**  
***Number of Fatalities Due to Natural Disasters by Villages/ Kelurahan and Type of Natural Disaster in Sudimoro Subdistrict, 2020***

<b>Desa/Kelurahan</b> <b><i>Village/Kelurahan</i></b>	<b>Gempa Bumi</b> <b><i>Earthquake</i></b>	<b>Tsunami</b> <b><i>Tsunami</i></b>	<b>Gunung Meletus</b> <b><i>Volcanic Eruption</i></b>	<b>Tanah Longsor</b> <b><i>Landslide</i></b>
(1)	(2)	(3)	(4)	(5)
Pager Kidul	-	-	-	-
Pager Lor	-	-	-	-
Sukorejo	-	-	-	-
Sudimoro	-	-	-	-
Ketanggung	-	-	-	-
Klepu	-	-	-	-
Sembowo	-	-	-	-
Karang Mulyo	-	-	-	-
Gunung Rejo	-	-	-	-
Sumber Rejo	-	-	-	-
<b>Kecamatan Sudimoro</b>	-	-	-	-

Lanjutan Tabel/*Continued Table 4.4.3*

<b>Desa/Kelurahan Village/Kelurahan</b>	<b>Banjir Floods</b>	<b>Banjir Bandang Flash Floods</b>	<b>Kekeringan Drought</b>	<b>Kebakaran Hutan dan Lahan Forest and Land Fires</b>
(1)	(6)	(7)	(8)	(9)
Pager Kidul	-	-	-	-
Pager Lor	-	-	-	-
Sukorejo	-	-	-	-
Sudimoro	-	-	-	-
Ketanggung	-	-	-	-
Klepu	-	-	-	-
Sembowo	-	-	-	-
Karang Mulyo	-	-	-	-
Gunung Rejo	-	-	-	-
Sumber Rejo	-	-	-	-
<b>Kecamatan Sudimoro</b>	<b>-</b>	<b>-</b>	<b>-</b>	<b>-</b>

Lanjutan Tabel/*Continued Table* 4.4.3

<b>Desa/Kelurahan Village/Kelurahan</b>	<b>Angin Puyuh/ Puting Beliung/ Topan Tornado/Typhoon</b>	<b>Gelombang Pasang Tidal Wave</b>	<b>Abrasi Abrasion</b>
(1)	(10)	(11)	(12)
Pager Kidul	-	-	-
Pager Lor	-	-	-
Sukorejo	-	-	-
Sudimoro	-	-	-
Ketanggung	-	-	-
Klepu	-	-	-
Sembowo	-	-	-
Karang Mulyo	-	-	-
Gunung Rejo	-	-	-
Sumber Rejo	-	-	-
<b>Kecamatan Sudimoro</b>	<b>-</b>	<b>-</b>	<b>-</b>

Catatan/Note: ...

Sumber/Source: BPS, Pendataan Potensi Desa (Podes) 2021/BPS-Statistics Indonesia, Village Potential Data Collecting 2021

**Tabel** 4.4.4  
**Table**

**Keberadaan Fasilitas/Upaya Antisipasi/Mitigasi Bencana Alam Menurut Desa/Kelurahan di Kecamatan Sudimoro, 2021**  
**Existence of Facilities/Efforts for Anticipation/Mitigation of Natural Disasters by Villages/Kelurahan by Villages/ Kelurahan in Sudimoro Subdistrict, 2021**

<b>Desa/Kelurahan Village/Kelurahan</b>	<b>Sistem Peringatan Dini Bencana Alam Natural Disaster Early Warning System</b>	<b>Sistem Peringatan Dini Khusus Tsunami Tsunami Early Warning System</b>	<b>Perlengkapan Keselamatan Safety Equipment</b>
(1)	(2)	(3)	(4)
Pager Kidul	Tidak Ada	Tidak Ada	Tidak Ada
Pager Lor	Tidak Ada	Tidak Ada	Tidak Ada
Sukorejo	Ada	Ada	Tidak Ada
Sudimoro	Tidak Ada	Tidak Ada	Tidak Ada
Ketanggung	Tidak Ada	Bukan Wilayah Potensi Tsunami	Tidak Ada
Klepu	Tidak Ada	Bukan Wilayah Potensi Tsunami	Tidak Ada
Sembowo	Tidak Ada	Bukan Wilayah Potensi Tsunami	Tidak Ada
Karang Mulyo	Tidak Ada	Bukan Wilayah Potensi Tsunami	Tidak Ada
Gunung Rejo	Tidak Ada	Bukan Wilayah Potensi Tsunami	Tidak Ada
Sumber Rejo	Tidak Ada	Tidak Ada	Tidak Ada
<b>Kecamatan Sudimoro</b>			

Lanjutan Tabel/*Continued Table 4.4.4*

Desa/Kelurahan <i>Village/Kelurahan</i>	Rambu-Rambu dan Jalur Evakuasi Bencana <i>Sign and Evacuation Route</i>	Pembuatan, Perawatan, atau Normalisasi: Sungai, Kanal, Tanggul, Parit, Drainase, Waduk, Pantai, dll <i>Manufacture, Maintenance, or Normalization: Rivers, Canals, Embankment, etc</i>
(1)	(5)	(6)
Pager Kidul	Tidak Ada	Ada
Pager Lor	Tidak Ada	Ada
Sukorejo	Tidak Ada	Ada
Sudimoro	Tidak Ada	Ada
Ketanggung	Tidak Ada	Ada
Klepu	Tidak Ada	Tidak Ada
Sembowo	Tidak Ada	Ada
Karang Mulyo	Tidak Ada	Ada
Gunung Rejo	Tidak Ada	Ada
Sumber Rejo	Ada	Ada
<b>Kecamatan Sudimoro</b>		

Catatan/Note: ...

Sumber/Source: BPS, Pendataan Potensi Desa (Podes) 2021/BPS-Statistics Indonesia, Village Potential Data Collecting 2021



**Tabel** 4.4.5  
**Table**

**Banyaknya Desa/Kelurahan yang Memiliki Kelompok Kegiatan Olahraga Menurut Jenis Olahraga dan Ketersediaan Fasilitas/Lapangan Olahraga di Kecamatan Sudimoro, 2021**  
**Number of Villages/Kelurahan Having Sport Activities Groups by Type of Sport and Availability of Sport Facilities/Fields in Sudimoro Subdistrict, 2021**

Jenis Olahraga <i>Type of Sport</i>	Kondisi Fasilitas/Lapangan Olahraga <i>Condition of Sport Facilities/Fields</i>			Tidak Ada Fasilitas/ Lapangan Olahraga <i>No Sport Facilities/ Fields</i>
	Baik	Rusak Sedang	Rusak Parah	
(1)	(2)	(3)	(4)	(5)
Sepak Bola/ <i>Soccer</i>	6	3	-	1
Bola Voli/ <i>Volley Ball</i>	10	-	-	-
Bulu Tangkis/ <i>Badminton</i>	4	-	-	6
Bola Basket/ <i>Basket Ball</i>	-	-	-	10
Tenis Lapangan/ <i>Court Tennis</i>	-	-	-	10
Tenis Meja/ <i>Table Tennis</i>	6	1	-	3
Futsal/ <i>Futsal</i>	-	-	-	10
Renang/ <i>Swimming</i>	-	-	-	10
Bela Diri/ <i>Martial Arts</i>	5	-	-	5
Bilyard/ <i>Billiards</i>	1	-	-	9
Fitnes, Aerobik, dll/ <i>Fitness, Aerobics, etc</i>	2	-	-	8
Lainnya/ <i>Others</i>	-	-	-	10

Catatan/Note: ...

Sumber/Source: BPS, Pendataan Potensi Desa (Podes) 2021/BPS-Statistics Indonesia, Village Potential Data Collecting 2021

**PERTANIAN**

**5**

<https://pacitanrab.bps.go.id>



**Tabel** 5.1  
**Table**

**Luas Panen Tanaman Sayuran dan Buah-buahan Semusim Menurut Jenis Tanaman di Kecamatan Sudimoro (ha), 2021**  
**Harvested Area of Seasonal Vegetables and Fruits by Kind of Plant in Sudimoro Subdistrict (ha), 2021**

<b>Jenis Tanaman</b> <b>Kind of Plants</b>	<b>2021</b>
(1)	(2)
Bawang Merah	-
Bayam	2,00
Buncis	1,00
Cabai Keriting	8,00
Cabai Rawit	24,00
Jamur Lainnya	-
Jamur Tiram	288,00
Kacang Panjang	8,00
Kangkung	2,00
Labu Siam	-
Mentimun	7,00
Petsai/Sawi	-
Semangka	-
Terung	1,00
Tomat	-

Catatan/Note: ...

Sumber/Source: BPS, Statistik Pertanian Hortikultura SPH-SBS/BPS-Statistics Indonesia, Agricultural Statistic for Horticulture SPH-SBS

**Tabel** 5.2  
**Table**

**Produksi Tanaman Sayuran dan Buah-buahan Semusim Menurut Jenis Tanaman di Kecamatan Sudimoro (kuintal), 2021**

***Production of Seasonal Vegetables and Fruits by Kind of Plant in Sudimoro Subdistrict (quintal), 2021***

Jenis Tanaman <i>Kind of Plants</i>	2021
(1)	(2)
Bawang Merah	-
Bayam	2,00
Buncis	70,00
Cabai Keriting	241,00
Cabai Rawit	908,00
Jamur Lainnya	-
Jamur Tiram	21,46
Kacang Panjang	281,00
Kangkung	213,00
Labu Siam	-
Mentimun	163,00
Petsai/Sawi	-
Semangka	-
Terung	10,00
Tomat	-

Catatan/Note: ...

Sumber/Source: BPS, Statistik Pertanian Hortikultura SPH-SBS/BPS-Statistics Indonesia, Agricultural Statistic for Horticulture SPH-SBS

**Tabel** 5.3  
**Table**

**Luas Panen Tanaman Biofarmaka Menurut Jenis Tanaman di Kecamatan Sudimoro (m<sup>2</sup>), 2021**  
**Harvested Area of Medicinal Plants by Kind of Plant in Sudimoro Subdistrict (m<sup>2</sup>), 2021**

Jenis Tanaman Kind of Plants	2021
(1)	(2)
Jahe	155 000,00
Jeruk Nipis	-
Kapulaga	6 500,00
Kencur	101 000,00
Kunyit	78 000,00
Laos/Lengkuas	20 000,00
Lempuyang	3 900,00
Lidah Buaya	65,00
Mahkota Dewa	-
Mengkudu/Pace	-
Sambiloto	-
Serai	200,00
Temuireng	500,00
Temukunci	1 800,00
Temulawak	1 900,00

Catatan/Note: ...

Sumber/Source: BPS, Statistik Pertanian Hortikultura SPH-TBF/BPS-Statistics Indonesia, Agricultural Statistic for Horticulture SPH-TBF

**Tabel** 5.4  
**Table**

**Produksi Tanaman Biofarmaka Menurut Jenis Tanaman di Kecamatan Sudimoro (kg), 2021**  
**Production of Medicinal Plants by Kind of Plant in Sudimoro Subdistrict (kg),2021**

Jenis Tanaman Kind of Plants	2021
(1)	(2)
Jahe	280 000,00
Jeruk Nipis	-
Kapulaga	1 300,00
Kencur	187 800,00
Kunyit	156 000,00
Laos/Lengkuas	51 000,00
Lempuyang	4 900,00
Lidah Buaya	122,00
Mahkota Dewa	-
Mengkudu/Pace	-
Sambiloto	-
Serai	648,00
Temuireng	1 000,00
Temukunci	2 500,00
Temulawak	3 250,00

Catatan/Note: ...

Sumber/Source: BPS, Statistik Pertanian Hortikultura SPH-TBF/BPS-Statistics Indonesia, Agricultural Statistic for Horticulture SPH-TBF

**Tabel** 5.5  
**Table**

**Luas Panen Tanaman Hias Menurut Jenis Tanaman di  
Kecamatan Sudimoro (m<sup>2</sup>), 2021**  
*Harvested Area of Ornamental Plants by Kind of Plant in  
Sudimoro Subdistrict (m<sup>2</sup>), 2021*

<b>Jenis Tanaman</b> <i>Kind of Plants</i>	<b>2021</b>
(1)	(2)
Aglaonema	-
Anggrek Pot	-
Anggrek Potong	-
Anthurium Bunga	-
Bromelia	-
Bugenvil	-
Cordyline	-
Dracaena	-
Gerbera (Herbras)	-
Heliconia (Pisang-pisangan)	-
Ixora (Soka)	-
Krisan	-
Mawar	-
Melati	-
Pakis	-
Palem	-
Phylodendron	-
Puring	-
Sansevieria (Lidah mertua)	-
Sedap Malam	-

Catatan/Note: ...

Sumber/Source: BPS, Statistik Pertanian Hortikultura SPH-TH/BPS-Statistics Indonesia, Agricultural Statistik for Horticulture SPH-TH



**Tabel** 5.6  
**Table**

**Produksi Tanaman Hias Menurut Jenis Tanaman di  
Kecamatan Sudimoro (tangkai), 2021**  
*Production of Ornamental Plants by Kind of Plant in  
Sudimoro Subdistrict (stalks), 2021*

Jenis Tanaman <i>Kind of Plants</i>	2021
(1)	(2)
Aglaonema	-
Anggrek Pot	-
Anggrek Potong	-
Anthurium Bunga	-
Bromelia	-
Bugenvil	-
Cordyline	-
Dracaena	-
Gerbera (Herbras)	-
Heliconia (Pisang-pisangan)	-
Ixora (Soka)	-
Krisan	-
Mawar	-
Melati	-
Pakis	-
Palem	-
Phylodendron	-
Puring	-
Sansevieria (Lidah mertua)	-
Sedap Malam	-

Catatan/Note: ...

Sumber/Source: BPS, Statistik Pertanian Hortikultura SPH-TH/BPS-Statistics Indonesia, Agricultural Statistik for Horticulture SPH-TH

**Tabel** 5.7  
**Table**

**Produksi Buah-Buahan dan Sayuran Tahunan Menurut Jenis Tanaman di Kecamatan Sudimoro (kuintal), 2021**  
**Production of Annual Fruits and Vegetables by Kind of Plant in Sudimoro Subdistrict (quintal), 2021**

Jenis Tanaman Kind of Plants	2021
(1)	(2)
Alpukat	462,20
Belimbing	67,50
Duku/Langsar/Kokosan	-
Durian	392,00
Jambu Air	49,00
Jambu Biji	673,20
Jeruk Pamelor	-
Jeruk Siam/Keprokok	1 113,00
Mangga	4 399,00
Melinjo	17,00
Nangka/Cempedak	4 188,00
Pepaya	518,00
Petai	91,75
Pisang	5 518,00
Rambutan	4 014,00
Salak	416,00
Sawo	237,00
Sirsak	387,00
Sukun	-

Catatan/Note: ...

Sumber/Source: BPS, Statistik Pertanian Hortikultura SPH-BST/BPS-Statistics Indonesia, Agricultural Statistic for Horticulture SPH-BST

**PARIWISATA, TRANSPORTASI,  
& KOMUNIKASI**

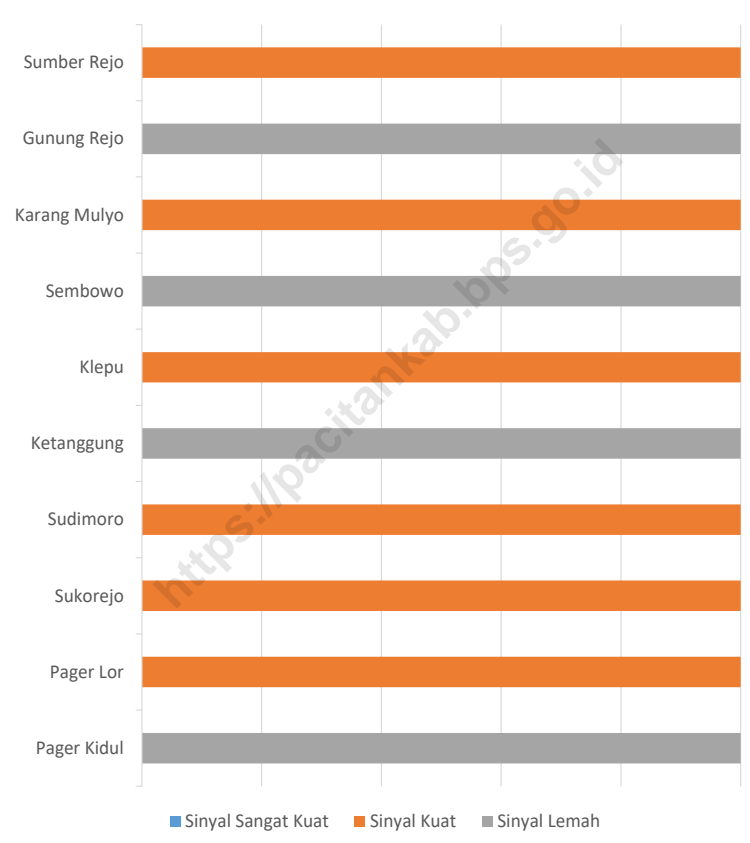
**6**

<https://pacitanrab.blogspot.com>



**Gambar** 6.1  
**Figures**

**Kekuatan Sinyal Telepon Seluler dan Jenis Sinyal Internet  
Telepon Seluler Menurut Desa/Kelurahan di Kecamatan  
Sudimoro, 2021**  
*The Strenght of Cellular Phone Signal by Villages/  
Kelurahan in Sudimoro Subdistrict, 2021*



Sumber/Source : ....

## 6.1 PARIWISATA TOURISM

**Tabel 6.1.1** Jumlah Sarana Akomodasi Menurut Desa/Kelurahan dan Jenis Akomodasi di Kecamatan Sudimoro, 2021  
**Table** *Number of Accomodation Facilities by Villages/Kelurahan and Type of Accomodation in Sudimoro Subdistrict, 2021*

Desa/Kelurahan <i>Village/Kelurahan</i>	Hotel <i>Hotel</i>	Penginapan <i>Inn</i>
(1)	(2)	(3)
Pager Kidul	-	-
Pager Lor	-	-
Sukorejo	-	-
Sudimoro	-	-
Ketanggung	-	-
Klepu	-	-
Sembowo	-	-
Karang Mulyo	-	-
Gunung Rejo	-	-
Sumber Rejo	-	-
<b>Kecamatan Sudimoro</b>	-	-

Catatan/Note: ...

Sumber/Source: BPS, Pendataan Potensi Desa (Podes) 2021/BPS-Statistics Indonesia, Village Potential Data Collecting 2021

## 6.2 TRANSPORTASI TRANSPORTATION

**Tabel 6.2.1** Prasarana dan Sarana Transportasi Antar Desa/Kelurahan Menurut Desa/Kelurahan di Kecamatan Sudimoro, 2021  
**Table** *Inter-Villages/Kelurahan Transportation Infrastructure and Facilities by Villages/Kelurahan in Sudimoro Subdistrict, 2021*

<b>Desa/Kelurahan</b> <i>Village/Kelurahan</i>	<b>Jenis Prasarana Transportasi</b> <i>Type of Transportation Infrastructure</i>	<b>Keberadaan Angkutan Umum</b> <i>Availability of Public Transportation</i>
(1)	(2)	(3)
Pager Kidul	Darat	Ada, dengan trayek tetap
Pager Lor	Darat	Ada, dengan trayek tetap
Sukorejo	Darat	Ada, dengan trayek tetap
Sudimoro	Darat	Ada, dengan trayek tetap
Ketanggung	Darat	Ada, dengan trayek tetap
Klepu	Darat	Ada, dengan trayek tetap
Sembowo	Darat	Ada, tanpa trayek tetap
Karang Mulyo	Darat	Ada, dengan trayek tetap
Gunung Rejo	Darat	Ada, tanpa trayek tetap
Sumber Rejo	Darat	Ada, dengan trayek tetap

Lanjutan Tabel/*Continued Table* 6.2.1

<b>Desa/Kelurahan</b> <i>Village/Kelurahan</i>	<b>Jenis Permukaan Jalan Darat Terluas</b> <i>Type of The Widest Road Surface</i>	<b>Dapat Dilalui Kendaraan Bermotor Roda 4 atau Lebih</b> <i>Passable by Vehicle with 4 or more Wheels</i>
(1)	(4)	(5)
Pager Kidul	Aspal/Beton	Sepanjang Tahun
Pager Lor	Diperkeras (Batu, kerikl)	Sepanjang Tahun
Sukorejo	Aspal/Beton	Sepanjang Tahun
Sudimoro	Aspal/Beton	Sepanjang Tahun
Ketanggung	Aspal/Beton	Sepanjang Tahun
Klepu	Aspal/Beton	Sepanjang Tahun
Sembowo	Aspal/Beton	Sepanjang Tahun
Karang Mulyo	Aspal/Beton	Sepanjang Tahun
Gunung Rejo	Aspal/Beton	Sepanjang Tahun
Sumber Rejo	Aspal/Beton	Sepanjang Tahun

Catatan/*Note*: ...

Sumber/*Source*: BPS, Pendataan Potensi Desa (Podes) 2021/BPS-*Statistics Indonesia, Village Potential Data Collecting 2021*



### 6.3 KOMUNIKASI COMMUNICATION

**Tabel 6.2.2 Keberadaan Kantor Pos/Pos Pembantu/Rumah Pos, Pos Keliling, dan Perusahaan/Agen Jasa Ekspedisi Swasta Menurut Desa/Kelurahan di Kecamatan Sudimoro, 2021**  
*Number of Post Office/Subsidiary of Post Office, Mobile Portal Service, Private Expedition Service Company by Villages/Kelurahan in Sudimoro Subdistrict, 2021*

Desa/Kelurahan Village/Kelurahan	Kantor Pos/Pos Pembantu/Rumah Pos Post Office/Subsidiary of Post Office	Pos Keliling Mobile Portal Service	Perusahaan/Agen Jasa Ekspedisi Swasta Private Expedition Service Company
(1)	(2)	(3)	(4)
Pager Kidul	Tidak Ada	Tidak Ada	Tidak Ada
Pager Lor	Tidak Ada	Tidak Ada	Tidak Ada
Sukorejo	Beroperasi	Tidak Ada	Tidak Ada
Sudimoro	Tidak Ada	Tidak Ada	Tidak Ada
Ketanggung	Tidak Ada	Tidak Ada	Tidak Ada
Klepu	Tidak Ada	Tidak Ada	Tidak Ada
Sembowo	Tidak Ada	Tidak Ada	Tidak Ada
Karang Mulyo	Tidak Ada	Tidak Ada	Tidak Ada
Gunung Rejo	Tidak Ada	Tidak Ada	Tidak Ada
Sumber Rejo	Tidak Ada	Tidak Ada	Tidak Ada
<b>Kecamatan Sudimoro</b>			

Catatan/Note: ...

Sumber/Source: BPS, Pendataan Potensi Desa (Podes) 2021/BPS-Statistics Indonesia, Village Potential Data Collecting 2021

**Tabel** 6.3.1  
**Table**

**Jumlah Menara Telepon seluler dan Operator Layanan Komunikasi Telepon Seluler Menurut Desa/Kelurahan di Kecamatan Sudimoro, 2021**  
**Number of Base Transceiver Station (BTS) and Cellular Phone Communication Service Operators by Villages/ Kelurahan in Sudimoro Subdistrict, 2021**

Desa/Kelurahan Village/Kelurahan	Jumlah Menara Telepon seluler Number of Base Transceiver Station (BTS)	Jumlah Operator Layanan Komunikasi Telepon Seluler Cellular Phone Communication Service Operators
(1)	(2)	(3)
Pager Kidul	-	3
Pager Lor	-	3
Sukorejo	2	2
Sudimoro	2	3
Ketanggung	-	3
Klepu	-	2
Sembowo	-	2
Karang Mulyo	-	3
Gunung Rejo	-	3
Sumber Rejo	-	3
<b>Kecamatan Sudimoro</b>	<b>4</b>	<b>27</b>

Catatan/Note: ...

Sumber/Source: BPS, Pendataan Potensi Desa (Podes) 2021/BPS-Statistics Indonesia, Village Potential Data Collecting 2021

**Tabel** 6.3.2  
**Table**

**Kekuatan Sinyal Telepon Seluler dan Jenis Sinyal Internet Telepon Seluler Menurut Desa/Kelurahan di Kecamatan Sudimoro, 2021**  
***The Strenght of Cellular Phone Signal by Villages/Kelurahan in Sudimoro Subdistrict, 2021***

<b>Desa/Kelurahan</b> <b>Village/Kelurahan</b>	<b>Kekuatan Sinyal Telepon Seluler</b> <b><i>The Strenght of Cellular Phone Signal</i></b>	<b>Jenis Sinyal Internet Telepon Seluler</b> <b><i>Type of Cellular Phone Signal</i></b>
(1)	(2)	(3)
Pager Kidul	Sinyal lemah	3G/H/H+/EVDO
Pager Lor	Sinyal kuat	3G/H/H+/EVDO
Sukorejo	Sinyal kuat	4G/LTE
Sudimoro	Sinyal kuat	4G/LTE
Ketanggung	Sinyal lemah	3G/H/H+/EVDO
Klepu	Sinyal kuat	3G/H/H+/EVDO
Sembowo	Sinyal lemah	3G/H/H+/EVDO
Karang Mulyo	Sinyal kuat	4G/LTE
Gunung Rejo	Sinyal lemah	3G/H/H+/EVDO
Sumber Rejo	Sinyal kuat	4G/LTE
<b>Kecamatan Sudimoro</b>		

Catatan/Note: ...

Sumber/Source: BPS, Pendataan Potensi Desa (Podes) 2021/BPS-Statistics Indonesia, Village Potential Data Collecting 2021



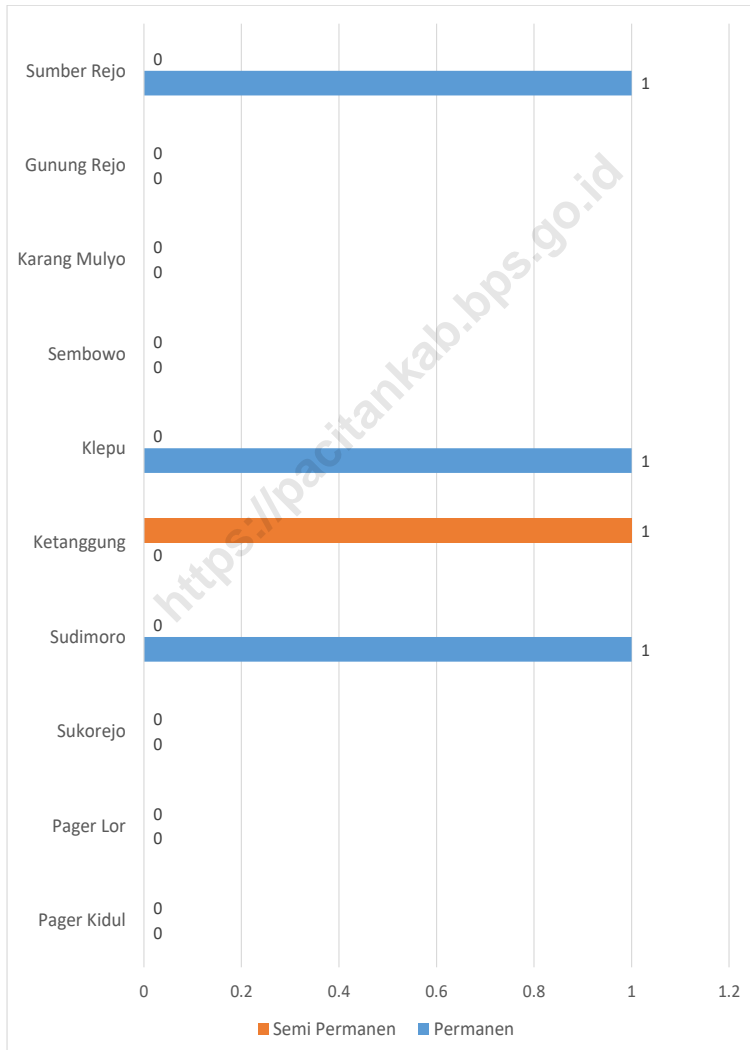
**PERBANKAN, KOPERASI,  
& PERDAGANGAN**

**7**

<https://pacitanrab.bps.go.id>



**Gambar 7.1** Banyaknya Pasar Menurut Desa/Kelurahan di Kecamatan Sudimoro, 2021  
**Figures** Number of Markets by Village/Kelurahan in Sudimoro Subdistrict, 2021



Sumber/Source : ....

**Tabel** 7.1  
**Table**

**Banyaknya Sarana Lembaga Keuangan Bank Menurut Desa/Kelurahan dan Jenis Bank di Kecamatan Sudimoro, 2021**  
**Number of Bank by Villages/Kelurahan and Type of Bank in Sudimoro Subdistrict, 2021**

<b>Desa/Kelurahan Village/Kelurahan</b>	<b>Bank Umum Pemerintah Government Bank</b>	<b>Bank Umum Swasta Private Bank</b>	<b>Bank Perkreditan Rakyat (BPR) Rural Bank</b>
(1)	(2)	(3)	(4)
Pager Kidul	-	-	-
Pager Lor	-	-	-
Sukorejo	2	-	-
Sudimoro	-	-	-
Ketanggung	-	-	-
Klepu	-	-	-
Sembowo	-	-	-
Karang Mulyo	-	-	-
Gunung Rejo	-	-	-
Sumber Rejo	-	-	-
<b>Kecamatan Sudimoro</b>	<b>2</b>	<b>-</b>	<b>-</b>

Catatan/Note: "

Sumber/Source: BPS, Pendataan Potensi Desa (Podes) 2021/BPS-Statistics Indonesia, Village Potential Data Collecting 2021



**Tabel** 7.2  
**Table**

**Banyaknya Koperasi Aktif Menurut Menurut Desa/  
Kelurahan dan Jenis Koperasi di Kecamatan Sudimoro,  
2021**  
*Number of Cooperative by Villages/Kelurahan and Type of  
Cooperative in Sudimoro Subdistrict, 2021*

<b>Desa/Kelurahan</b> <i>Village/Kelurahan</i>	<b>Koperasi Unit Desa (KUD)</b> <i>Village Cooperative Unit</i>	<b>Koperasi Industri Kecil dan Kerajinan Rakyat (Kopinkra)</b> <i>Small Industry and Citizen Handicraft Cooperative</i>
(1)	(2)	(3)
Pager Kidul	-	-
Pager Lor	-	-
Sukorejo	-	-
Sudimoro	-	-
Ketanggung	-	-
Klepu	-	-
Sembowo	-	-
Karang Mulyo	-	-
Gunung Rejo	-	-
Sumber Rejo	1	-
<b>Kecamatan Sudimoro</b>	<b>1</b>	<b>-</b>

Lanjutan Tabel/*Continued Table 7.2*

<b>Desa/Kelurahan Village/Kelurahan</b>	<b>Koperasi Simpan Pinjam (Kospin) Savings and Loan Cooperative</b>	<b>Koperasi Lainnya Other Cooperative</b>
(1)	(4)	(5)
Pager Kidul	1	1
Pager Lor	-	2
Sukorejo	-	3
Sudimoro	-	1
Ketanggung	-	2
Klepu	-	1
Sembowo	-	1
Karang Mulyo	-	1
Gunung Rejo	-	1
Sumber Rejo	-	1
<b>Kecamatan Sudimoro</b>	<b>1</b>	<b>14</b>

Catatan/Note: ...

Sumber/Source: BPS, Pendataan Potensi Desa (Podes) 2021/BPS-Statistics Indonesia, Village Potential Data Collecting 2021

**Tabel** 7.3  
**Table**

**Banyaknya Sarana Perdagangan Menurut Desa/Kelurahan dan Jenis Sarana Perdagangan di Kecamatan Sudimoro, 2021**

***Number of Trade Facilities by Villages/Kelurahan and Type of Trade Facilities in Sudimoro Subdistrict, 2021***

<b>Desa/Kelurahan Village/Kelurahan</b>	<b>Kelompok Pertokoan Shopping Complexs</b>	<b>Pasar dengan Bangunan Permanen Markets in Permanent Building</b>	<b>Pasar dengan Bangunan Semi Permanen Market in Semi Permanent Building</b>
(1)	(2)	(3)	(4)
Pager Kidul	-	-	-
Pager Lor	-	-	-
Sukorejo	-	-	-
Sudimoro	-	1	-
Ketanggung	-	-	1
Klepu	-	1	-
Sembowo	-	-	-
Karang Mulyo	-	-	-
Gunung Rejo	-	-	-
Sumber Rejo	-	1	-
<b>Kecamatan Sudimoro</b>	<b>-</b>	<b>3</b>	<b>1</b>

Lanjutan Tabel/*Continued Table* 7.3

<b>Desa/Kelurahan Village/Kelurahan</b>	<b>Pasar tanpa Bangunan Market without Permanent Building</b>	<b>Mini Market/ Swalayan/ Supermarket Mini Market/Swalayan/ Supermarket</b>	<b>Restoran/ Rumah Makan Restaurant/ Food Stall</b>
(1)	(5)	(6)	(7)
Pager Kidul	-	-	-
Pager Lor	-	-	-
Sukorejo	-	1	-
Sudimoro	2	-	-
Ketanggung	-	-	-
Klepu	-	-	-
Sembowo	-	-	-
Karang Mulyo	-	-	-
Gunung Rejo	-	-	-
Sumber Rejo	-	1	-
<b>Kecamatan Sudimoro</b>	<b>2</b>	<b>2</b>	<b>-</b>

Catatan/Note: ..

Sumber/Source: BPS, Pendataan Potensi Desa (Podes) 2021/BPS-Statistics Indonesia, Village Potential Data Collecting 2021



**ST 2023**

**SENSUS PERTANIAN**

**BerAKHLAK**

Berorientasi Pelayanan Akuntabel Kompeten  
Harmonis Loyal Adaptif Kolaboratif

<https://pacitankab.bps.go.id>

**D A T A**  
**MENCERDASKAN BANGSA**



**BADAN PUSAT STATISTIK  
KABUPATEN PACITAN**

Jln. Ronggowarsito No. 2 Pacitan 63511

Tlp./Faks. (0357) 881304 E-mail : bps3501@bps.go.id