



KECAMATAN SINGKAWANG SELATAN DALAM ANGKA

2010



**BADAN PUSAT STATISTIK
KOTA SINGKAWANG**

Kecamatan Singkawang Selatan Dalam Angka

2010

KECAMATAN SINGKAWANG SELATAN DALAM ANGKA 2010

Katalog BPS : 1102001.6172.010

Ukuran Buku : 21 x 16,5 cm

Naskah : Badan Pusat Statistik Kota Singkawang

**Gambar : Seksi Integrasi, Pengolahan dan
Diseminasi Statistik**

Diterbitkan oleh : Badan Pusat Statistik Kota Singkawang

Boleh dikutip dengan menyebut sumbernya

PEMERINTAH KOTA SINGKAWANG
KECAMATAN SINGKAWANG SELATAN

KATA SAMBUTAN

Dengan memanjatkan puji dan syukur ke hadirat Tuhan YME saya menyambut gembira atas terbitnya Publikasi Tahunan “**KECAMATAN SINGKAWANG SELATAN DALAM ANGKA 2010**” yang merupakan penerbitan yang ke lima, dari sejak pemekaran Kecamatan.

Terbitnya Publikasi ini disajikan hasil-hasil pelaksanaan pembangunan khususnya Kecamatan Singkawang Selatan secara kuantitatif, yaitu data/informasi statistik selama tahun 2009 ini, sangat dirasakan manfaatnya. Melalui publikasi ini akan diperoleh informasi lengkap tentang perkembangan dan hasil kegiatan pembangunan.

Selain itu, publikasi ini diharapkan dapat digunakan sebagai dasar dalam melakukan evaluasi terhadap hasil-hasil pembangunan dan selanjutnya dijadikan arah dalam hal pengambilan kebijakan yang berkaitan dengan pembangunan.

Kami berharap penerbitan publikasi ini secara berkesinambungan dan ucapan terima kasih kepada berbagai pihak yang telah membantu, semoga Tuhan YME menyertai dan memberkahi usaha dan pengabdian kita terhadap nusa dan bangsa.

Singkawang, Desember 2010.

Camat Singkawang Selatan

APRIYANTO, S.Sos
NIP. 19681129 198908 1 001

KATA PENGANTAR

Penerbitan publikasi “**KECAMATAN SINGKAWANG SELATAN DALAM ANGKA 2010**” oleh Badan Pusat Statistik merupakan kelanjutan dari publikasi yang sama dari tahun-tahun sebelumnya.

Dalam penerbitan ini disajikan hasil-hasil pembangunan Kecamatan Singkawang Selatan secara kuantitatif, yaitu data/informasi statistik mengenai pelaksanaan pembangunan di Kecamatan Singkawang Selatan yang ditinjau dari berbagai bidang sosial, ekonomi dan lain sebagainya. Data yang disajikan adalah kumpulan data skunder yang bersumber dari berbagai instansi/dinas/lembaga baik pemerintah maupun swasta serta hasil olahan data primer yang dilakukan oleh BPS Kota Singkawang.

Kepada semua pihak yang telah membantu kegiatan penyusunan dan penerbitan buku ini, kami mengucapkan terima kasih. Kami juga mengharapkan saran dan kritik, demi perbaikan dan penyempurnaan pada penerbitan yang akan datang.

Semoga Publikasi ini bermanfaat bagi kita semua.

Singkawang, Desember 2010

Koordinator Statistik Kecamatan
Singkawang Selatan,

MASUDI
NIP. 19590407 198102 1 004

DAFTAR ISI

KATA SAMBUTAN	i
KATA PENGANTAR	ii
DAFTAR ISI	iii
DAFTAR GAMBAR	iv
DAFTAR TABEL	v
Bab.1 Geografi	1
Bab.2 Pemerintahan	10
Bab.3 Penduduk	21
Bab.4 Sosial	36
Bab.5 Pertanian	79
Bab.6 Industri	89
Bab.7 Transportasi dan Komunikasi	93
Bab.8 Keuangan	100

<http://singkawangkota.bps.go.id>

DAFTAR GAMBAR

Gambar 1.	Persentase Luas Wilayah Kecamatan Singkawang Tengah Menurut Kelurahan Tahun 2009	3
Gambar 2.	Jumlah Kepala Keluarga Kecamatan Singkawang Tengah Tahun 2009.....	12
Gambar 3.	Jumlah Penduduk Menurut Jenis Kelamin di Kecamatan Singkawang Tengah Tahun 2009	23
Gambar 4.	Jumlah Murid Menurut Tingkat Pendidikan Kecamatan Singkawang Tengah Tahun 2009	39
Gambar 5.	Persentase Luas Panen Padi dan Palawija Kecamatan Singkawang Tengah Tahun 2009.....	81
Gambar 6.	Banyaknya Perusahaan Industri Sedang dan Tenaga Kerja di Kecamatan Singkawang Tengah Tahun 2006.....	91
Gambar 7.	Banyaknya Jasa Pos Dan Telekomunikasi di Kecamatan Singkawang Tengah Tahun 2009.....	95
Gambar 8.	Persentase Realisasi Pajak Bumi dan Bangunan Menurut Kelurahan di Kecamatan Singkawang Tengah Tahun 2009 .	102

Geography

DAFTAR TABEL

	halaman
Tabel : 1.1	
Batas -Batas Wilayah Kecamatan Singkawang Selatan Menurut Arah Mata Angin	4
Tabel : 1.2	
Letak Geografis Kecamatan Singkawang Selatan menurut lintang dan bujur	4
Tabel : 1.3	
Luas Wilayah Kecamatan Singkawang Selatan Menurut Kelurahan/Desa Tahun 2009	5
Tabel : 1.4	
Luas Wilayah Menurut Penggunaan Lahan di Kecamatan Singkawang Selatan Tahun 2009	6
Tabel : 1.5	
Letak Wilayah Kelurahan/Desa di Kecamatan Singkawang Selatan Menurut Pantai/Bukan Pantai Tahun 2009	7
Tabel : 1.6	
Letak Ketinggian Kelurahan/Desa di Kecamatan Singkawang Selatan Menurut Ketinggian dari Permukaan Laut Tahun 2009 ..	8
Tabel : 1.7	
Jarak Tempuh dari Kantor Kelurahan/Desa Ke Kantor Camat di Kecamatan Singkawang Selatan	9
Tabel : 2.1.1	
Nama-Nama Camat Yang Pernah/Masih Menjabat di Kecamatan Singkawang Selatan sampai dengan Tahun 2009 ...	13
Tabel : 2.1.2	
Nama-Nama Perangkat Kecamatan yang Masih Menjabat di Kantor Camat Singkawang Selatan Tahun 2009	14
Tabel : 2.2.1	
Klasifikasi Dan Status Kelurahan/Desa di Kecamatan Singkawang Selatan Tahun 2009	15
Tabel : 2.2.2	
Klasifikasi Perkembangan Kelurahan/Desa di Kecamatan Singkawang Selatan Tahun 2009	16

Tabel : 2.2.3	
Perkembangan Kategori LKMD di Kecamatan Singkawang Selatan Tahun 2009	17
Tabel : 2.2.4.	
Banyaknya Rukun Warga, Rukun Tetangga dan Kepala Keluarga di Kecamatan Singkawang Selatan Tahun 2009	18
Tabel : 2.3.1	
Realisasi Pembuatan KTP di Kecamatan Singkawang Selatan Tahun 2006 – 2009	19
Tabel : 2.3.2	
Realisasi Pembuatan KK di Kecamatan Singkawang Selatan Tahun 2006 – 2009	20
Tabel : 3.1.1	
Banyaknya Penduduk Kecamatan Singkawang Selatan Tahun 2006 – 2009	24
Tabel : 3.1.2	
Luas Desa, Penduduk dan Kepadatan penduduk Kecamatan Singkawang Selatan Tahun 2009	25
Tabel : 3.1.3	
Kepadatan Penduduk per Rumah Tangga di Kecamatan Singkawang Selatan Tahun 2009	26
Tabel : 3.1.4	
Penduduk Menurut Jenis Kelamin di Kecamatan Singkawang Selatan Tahun 2009	27
Tabel : 3.1.5	
Penduduk WNI Menurut Jenis Kelamin di Kecamatan Singkawang Selatan Tahun 2009	28
Tabel : 3.1.6	
Penduduk WNA Menurut Jenis Kelamin di Kecamatan Singkawang Selatan Tahun 2009	29
Tabel : 3.1.7	
Banyaknya Mutasi Penduduk (Lahir, Mati, Pindah, Datang) di Kecamatan Singkawang Selatan Tahun 2009	30
Tabel : 3.1.8	
Kelahiran dan Kematian Menurut Jenis Kelamin di Kecamatan Singkawang Selatan Tahun 2009	31

Tabel : 3.2.1	
Penduduk Wajib Memiliki KTP di Kecamatan Singkawang Selatan Tahun 2006	32
Tabel : 3.2.2	
Penduduk Yang Memiliki KTP di Kecamatan Singkawang Selatan Tahun 2006	33
Tabel : 3.2.3	
Banyaknya Penduduk Menurut Jenis Agama/Kepercayaan di Kecamatan Singkawang Selatan Tahun 2009	34
Tabel : 4.1.1	
Banyaknya Sekolah Menurut Jenisnya di Kecamatan Singkawang Selatan Tahun 2009	40
Tabel : 4.1.2	
Banyaknya Ruang Belajar dan Kelas TK di Kecamatan Singkawang Selatan Tahun 2009	42
Tabel : 4.1.3	
Banyaknya Ruang Belajar dan Kelas SD di Kecamatan Singkawang Selatan Tahun 2009	43
Tabel : 4.1.4	
Banyaknya Ruang Belajar dan Kelas SLTP di Kecamatan Singkawang Selatan Tahun 2009	44
Tabel : 4.1.5	
Banyaknya Ruang Belajar dan Kelas SMU di Kecamatan Singkawang Selatan Tahun 2009	45
Tabel : 4.1.6	
Banyaknya Murid dan Guru TK di Kecamatan Singkawang Selatan Tahun 2009	46
Tabel : 4.1.7	
Banyaknya Murid dan Guru SD di Kecamatan Singkawang Selatan Tahun 2009	47
Tabel : 4.1.8	
Banyaknya Murid dan Guru SLTP di Kecamatan Singkawang Selatan Tahun 2009	48
Tabel : 4.1.9	
Banyaknya Murid dan Guru SMU di Kecamatan Singkawang Selatan Tahun 2009	49

Tabel : 4.1.10	
Banyaknya Sekolah di luar Dinas Pendidikan di Kecamatan Singkawang Selatan Tahun 2009	50
Tabel :4.1.11	
Banyaknya Ruang Belajar dan Kelas TK di luar Dinas Pendidikan di Kecamatan Singkawang Selatan Tahun 2009 ..	52
Tabel :4.1.12	
Banyaknya Ruang Belajar dan Kelas SD di luar Dinas Pendidikan di Kecamatan Singkawang Selatan Tahun 2009 ..	53
Tabel :4.1.13	
Banyaknya Ruang Belajar dan Kelas SLTP di luar Dinas Pendidikan di Kecamatan Singkawang Selatan Tahun 2009 ..	54
Tabel :4.1.14	
Banyaknya Ruang Belajar dan Kelas SMU di luar Dinas Pendidikan di Kecamatan Singkawang Selatan Tahun 2009 ..	55
Tabel :4.1.15	
Banyaknya Murid dan Guru TK di luar Dinas Pendidikan di Kecamatan Singkawang Selatan Tahun 2009	56
Tabel :4.1.16	
Banyaknya Murid dan Guru SD di luar Dinas Pendidikan di Kecamatan Singkawang Selatan Tahun 2009	57
Tabel :4.1.17	
Banyaknya Murid dan Guru SLTP di luar Dinas Pendidikan di Kecamatan Singkawang Selatan Tahun 2009	58
Tabel :4.1.18	
Banyaknya Murid dan Guru SMU di luar Dinas Pendidikan di Kecamatan Singkawang Selatan Tahun 2009	59
Tabel :4.1.19	
Banyaknya Sekolah, Murid dan Guru Menurut Tingkat Pendidikan di Kecamatan Singkawang Selatan Tahun 2009 ..	60
Tabel : 4.2.1	
Banyaknya Fasilitas Sarana/Prasarana Kesehatan di Kecamatan Singkawang Selatan Tahun 2009	61
Tabel : 4.2.2	
Banyaknya Tenaga Medis /Paramedis di Kecamatan Singkawang Selatan Tahun 2009	62
Tabel : 4.2.3	
Banyaknya Sarana Kesehatan Menurut Kelurahan/Desa di Kecamatan Singkawang Selatan Tahun 2009	63

Tabel : 4.2.4	
Banyaknya Tenaga Kesehatan Menurut Desa di Kecamatan Singkawang Selatan Tahun 2009	64
Tabel : 4.2.5	
Banyaknya PUS dan Peserta KB Aktif di Kecamatan Singkawang Selatan Tahun 2009	65
Tabel : 4.2.6	
Target dan Realisasi Peserta KB Baru di Kecamatan Singkawang Selatan Tahun 2009	67
Tabel : 4.2.7	
Banyaknya Keluarga Sejahtera Menurut Alasan di Kecamatan Singkawang Selatan Tahun 2009	69
Tabel : 4.3.1	
Banyaknya Kejahatan/Pelanggaran yang Dilaporkan dan Diselesaikan Polsek Singkawang Selatan Tahun 2009	70
Tabel : 4.4.1	
Banyaknya Tempat Ibadah Menurut jenisnya di Kecamatan Singkawang Selatan Tahun 2009	72
Tabel : 4.4.2	
Banyaknya Nikah, Talak, Cerai, dan Rujuk di Kecamatan Singkawang Selatan Tahun 2009	73
Tabel : 4.4.3	
Banyaknya Pernikahan Menurut Kelurahan di Kecamatan Singkawang Selatan Tahun 2009	74
Tabel : 4.4.4	
Banyaknya Jemaah Haji yang Berangkat Menurut Jenis Kelamin di Kecamatan Singkawang Selatan Tahun 2009	75
Tabel : 4.5.1	
Sumber Air Minum yang Utama Digunakan Rumah tangga di Kecamatan Singkawang Selatan Tahun 2009	76
Tabel : 4.5.2	
Tempat Buang Air Besar Sebagian Besar Rumah Tangga di Kecamatan Singkawang Selatan Tahun 2009	77
Tabel : 4.5.3	
Penggunaan Bahan Bakar Memasak Sebagian Besar Rumah Tangga di Kecamatan Singkawang Selatan Tahun 2009.....	78

Tabel : 5.1.1	
Luas Panen dan Produksi Padi di Kecamatan Singkawang Selatan Tahun 2009	82
Tabel :5.1.2	
Luas Panen dan Produksi Palawija di Kecamatan Singkawang Selatan Tahun 2009 (ha)	83
Tabel : 5.2.1	
Luas Areal Tanaman Perkebunan di Kecamatan Singkawang Selatan Tahun 2009	84
Tabel : 5.2.2	
Produksi dan Jumlah Petani Tanaman Perkebunan di Kecamatan Singkawang Selatan Tahun 2009	85
Tabel :5.3.1	
Populasi Ternak Sapi, Kambing, dan Babi di Kecamatan Singkawang Selatan Tahun 2007 – 2009	86
Tabel : 5.3.2	
Populasi Ayam Ras Petelur dan Pedaging di Kecamatan Singkawang Selatan Tahun 2007 – 2009	87
Tabel : 5.3.3	
Banyaknya Hewan Ternak yang Dipotong Menurut Jenisnya di Kecamatan Singkawang Selatan Tahun 2007 – 2009	88
Tabel : 6.1.1.	
Banyaknya Perusahaan Industri Besar/Sedang dan Tenaga Kerja di Kecamatan Singkawang Selatan Tahun 2006	92
Tabel : 7.1	
Kondisi Sebagian Besar Permukaan Jalan di Kecamatan Singkawang Selatan Tahun 2009	96
Tabel : 7.2	
Fasilitas Angkutan Umum yang dapat digunakan Penduduk di Kecamatan Singkawang Selatan Tahun 2006	97
Tabel : 7.3	
Banyaknya Sarana/Prasarana Pos & Telepon di Kecamatan Singkawang Selatan Tahun 2006	98
Tabel : 7.4	
Banyaknya Sarana/Prasarana Wisata dan Hiburan di Kecamatan Singkawang Selatan Tahun 2006	99

DAFTAR TABEL

Tabel :8.1

Banyaknya Badan Usaha Lembaga Keuangan di Kecamatan Singkawang Selatan Tahun 2006	103
---	-----

<http://singkawangkota.bps.go.id>

Bab 1

<http://singkawangkota.bps.go.id>

1. Letak Kecamatan

Kecamatan Singkawang Selatan terletak diantara Kecamatan Singawang Barat dan Kecamatan Singkawang Timur dengan luas wilayah 224.48 Km². Dibandingkan dengan kecamatan lain di Kota Singkawang, Kecamatan Singkawang Selatan merupakan yang terkecil luas wilayahnya. Batas-batas wilayah selengkapnya untuk Kecamatan Singkawang Selatan adalah :

- ▶ Utara : Kec. Singkawang Barat
- ▶ Selatan : Kab. Bengkayang
- ▶ Barat: Laut Natuna
- ▶ Timur : Kec. Singkawang Timur dan Kabupaten Bengkayang

Dilihat dari letak geografisnya maka Kecamatan Singkawang Selatan menurut lintang (derajat menit lintang) adalah 0°44'55,85"LU - 0°53'51"LU dan menurut bujur (derajat menit lintang) adalah 108°51'47"BT - 108°3'22"BT.

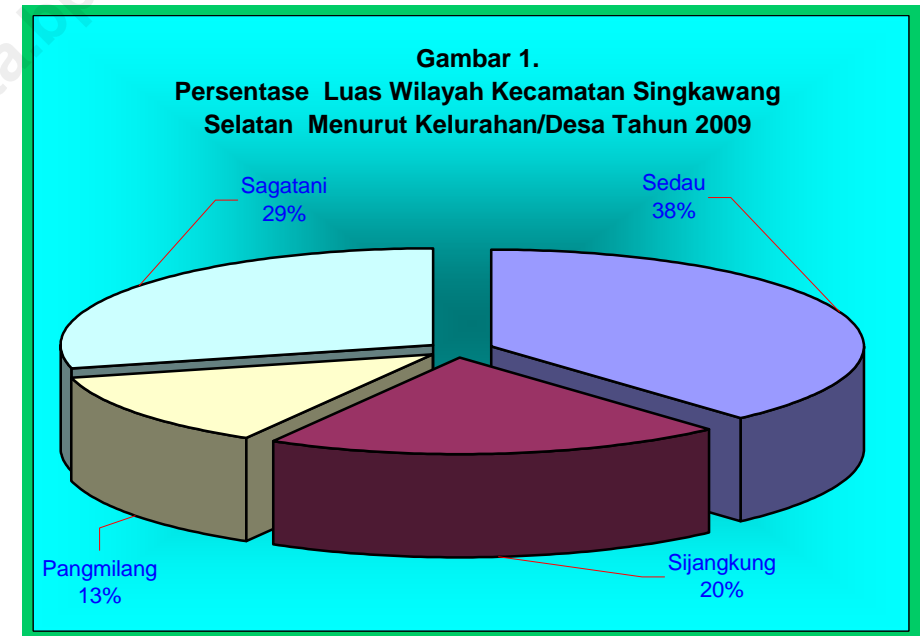
2. Luas Wilayah

Kecamatan Singkawang Selatan terdiri dari empat kelurahan dengan luas wilayah 22.448 Ha atau

sekitar 44,54 persen dari luas kota Singkawang. Kelurahan terluas adalah kelurahan Sedau (8.611 ha atau 38,36 persen) dan kelurahan terkecil adalah Kelurahan Sijangkung (2.875 ha atau 12,81 persen) dari wilayah Kecamatan Singkawang Selatan. Dilihat dari letaknya, kebanyakan kelurahan merupakan daerah bukan pantai kecuali kelurahan Sedau dengan ketinggian < 500 m dari permukaan laut. Apabila dilihat dari jarak tempuh dari kelurahan menuju kantor camat berkisar 10-25 Km. Hanya Kelurahan Sedau yang dekat dengan jarak tempuh 3.8 Km.

3. Penggunaan Lahan

Sebagian besar lahan di kecamatan Singkawang Selatan merupakan lahan kering yang di usahakan dalam hal ini untuk ladang/ kebun, empang/ kolam dsb (12.580 Ha atau 56,04 Persen), sedangkan lahan kering yang tidak diusahakan hanya terdiri dari Bangunan/ Halaman/ Jalan (8.765 Ha atau 39,05 Persen). Sedangkan lahan sawah seluas 1.103 hektar atau 4,91 persen.



Tabel : 1.1
Batas -Batas Wilayah Kecamatan Singkawang Selatan
Menurut Arah Mata Angin

No.	Arah Mata Angin	Berbatasan Dengan
(1)	(2)	(3)
01.	Utara	Kec. Singkawang Barat
02.	Selatan	Kab. Bengkayang
03.	Barat	Laut Natuna
04.	Timur	Kec.Singkawang Timur dan Kab. Bengkayang

Tabel. 1.2.
Letak Geografis Kota Singkawang Menurut Lintang dan Bujur

Uraian	Posisi / Derajat
Lintang/Latitude (Drj Mnt Ltg) ¹⁾	0 ⁰ 44'55,85"-0 ⁰ 53'51"
Bujur/Longitude (Drj Mnt Ltg) ¹⁾	108 ⁰ 51'47"-109 ⁰ 3'22"

Tabel : 1.3
Luas Wilayah Kecamatan Singkawang Selatan
Menurut Kelurahan/ Desa Tahun 2009

Kelurahan/Desa	Km ²	Hektar
(1)	(2)	(3)
01. Sedau	86,11	8.611
02. Sijangkung	44,93	4.493
03. Pangmilang	28,75	2.875
04. Sagatani	64,69	6.469
Total	224,48	22.448

Sumber : Kantor Camat Singkawang Selatan

Tabel : 1.4
Luas Wilayah Menurut Penggunaan Lahan
di Kecamatan Singkawang Selatan Tahun 2009

Penggunaan Lahan	Luas (ha)
(1)	(2)
I. Lahan Sawah	1.103
1. Irigasi Teknis	-
2. Irigasi Setengah Teknis	31
3. Irigasi Desa / Non PU	-
4. Irigasi Sederhana	409
5. Tadah Hujan	663
II. Lahan Kering Yg Diusahakan	12.580
1. Tegal / Kebun	5.025
2. Ladang / Huma	88
3. Perkebunan(Tan Keras/Tahunan)	6.552
4. Hutan Rakyat	306
5. Empang/Tebat/Kolam/Tambak	15
6. Padang Pengembalaan/Rumput	5
7. Sementara tdk diusahakan	589
8. Lainnya	-
III. Lahan Bukan Pertanian	8.765
1. Rumah Bangunan dan Halaman Sekitarnya	4.525
2. Hutan Negara	2.930
3. Rawa-Rawa Tidak Ditanami	950
4. Lainnya	360
Total	22.448

Sumber : Kantor Camat Singkawang Selatan

Tabel : 1.5
Letak Wilayah Kelurahan/Desa di Kecamatan Singkawang Selatan
Menurut Pantai/Bukan Pantai Tahun 2009

Kelurahan/Desa	Pantai	Bukan Pantai
(1)	(2)	(3)
01. Sedau	v	-
02. Sijangkung	-	v
03. Pangmilang	-	v
04. Sagatani	-	v
Total	1	3

Sumber : Podes SE 2006

Tabel : 1.6

Letak Ketinggian Kelurahan/Desa di Kecamatan Singkawang Selatan
Menurut Ketinggian dari Permukaan Laut Tahun 2009

Kelurahan/Desa	< 500 m	500-700 m	> 700 m
(1)	(2)	(3)	(4)
01. Sedau	v	-	-
02. Sijangkung	-	-	v
03. Pangmilang	-	-	v
04. Sagatani	-	-	v
Total	1	-	3

Sumber : Kantor Camat Singkawang Selatan

Tabel : 1.7

Jarak Tempuh dari Kantor Kelurahan/Desa Ke Kantor Camat
di Kecamatan Singkawang Selatan

Kelurahan/Desa	Jarak (Km ²)
(1)	(2)
01. Sedau	3,8
02. Sijangkung	12
03. Pangmilang	10
04. Sagatani	25

Sumber : Kantor Camat Singkawang Selatan

Bab 2

<http://singkawangkota.bps.go.id>

1. Pemerintahan

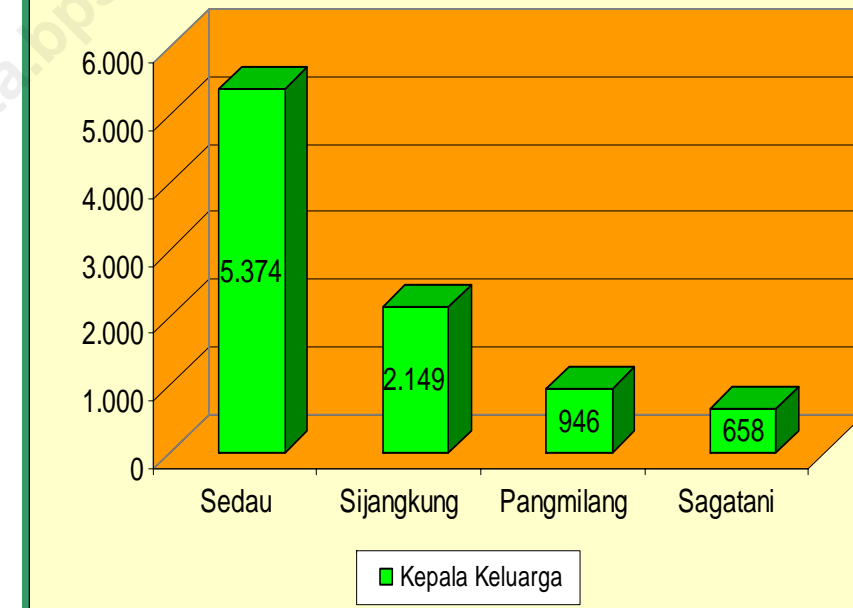
Kecamatan Singkawang Selatan pernah 8 kali berganti kepemimpinan. Terakhir mulai tahun 2009 Camat Singkawang Selatan adalah Apriyanto, S.Sos. Perangkat Kecamatan yang ada di Singkawang Selatan ada lima Seksi yaitu Pemerintahan, Bangsosmas, Perekonomian dan Pendapatan, Trantib, dan Pendidikan. Akan tetapi hanya Seksi Perekonomian dan Pendapatan dan Seksi Pendidikan yang masih kosong karena baru terjadi reorganisasi pada tahun ini.

Dilihat dari klasifikasi dan statusnya maka hanya Kelurahan Sedau yang berstatus perkotaan sisanya berstatus perdesaan. Dilihat dari perkembangan dan kategori LKMD kelurahan yang masuk ke dalam kelurahan swasembada dan kategori III hanya Kelurahan Sedau dan Sijangkung sedangkan sisanya merupakan kelurahan swakarya dan kategori II.

2. Satuan Lingkungan Setempat (SLS)

Seperti kecamatan lain di Kota Singkawang, di Singkawang Selatan Satuan Lingkungan Setempat (SLS) terdiri dari Rukun Warga (RW) dan Rukun Tetangga (RT) dimana jumlah RW adalah 22 dan RT berjumlah 124 dengan Kepala Keluarga sebanyak 9.127 KK.

Gambar 2.
Jumlah Kepala Keluarga
Kecamatan Singkawang Selatan Tahun 2009



Tabel : 2.1.1

Nama-Nama Camat Yang Pernah/Masih Menjabat di Kecamatan Singkawang Selatan Sampai Dengan Tahun 2009

Nama	Lama Menjabat
(1)	(2)
01. M.Sadjri Zainuddin, BA	1982 - 1988
02. Drs. Jusni Jusri	1988 - 1990
03. Drs. Suparto Djunit	1990 - 1992
04. Drs. Uray Tajudin	1992 - 1998
05. Drs. Patrisius Leo	1998 - 1999
06. Drs.Ray Mondus Sailin	1999 - 2001
07. Libertus Ahie, SmHk	2001
08. Drs.Burhanudin	2001 - 2009
09. Apriyanto, S.Sos	2009 - Sekarang

Sumber : Kantor Camat Singkawang Selatan

Tabel : 2.1.2

Nama-Nama Perangkat Kecamatan yang masih Menjabat di Kantor Camat Singkawang Selatan Tahun 2009

Nama	Jabatan
(1)	(2)
01. APRYANTO S.Sos	Camat
02. DEDDY SAPUTRA, SMHK	Sekcam
03. MORISDI JUARDI NATA	Kasie Pemerintahan
04. ARIYANI	Kasie BangSos
05.	Kasie Perekonomi & Pendapatan
06.	Kasie Pendidikan
07. RIO PURWONO, STP	Kasie Trantib

Sumber : Kantor Camat Singkawang Selatan

Tabel : 2.2.1
Klasifikasi dan Status Kelurahan/Desa
di Kecamatan Singkawang Selatan Tahun 2009

Kelurahan/Desa	Klasifikasi	Status
(1)	(2)	(3)
01. Sedau	Kelurahan	Perkotaan
02. Sijangkung	Kelurahan	Pedesaan
03. Pangmilang	Kelurahan	Pedesaan
04. Sagatani	Kelurahan	Pedesaan

Sumber : Kantor Camat Singkawang Selatan

Tabel : 2.2.2
Klasifikasi Perkembangan Kelurahan/Desa
di Kecamatan Singkawang Selatan Tahun 2009

Kelurahan/Desa	Swadaya	Swakarya	Swasembada
(1)	(2)	(3)	(4)
01. Sedau	-	-	v
02. Sijangkung	-	-	v
03. Pangmilang	-	v	-
04. Sagatani	-	v	-
Total	-	2	2

Sumber : Kantor Camat Singkawang Selatan

Tabel : 2.2.3

Perkembangan Kategori Lembaga Ketahanan Masyarakat Desa
di Kecamatan Singkawang Selatan Tahun 2009

Kelurahan/Desa	Kategori I	Kategori II	Kategori III
(1)	(2)	(3)	(4)
01. Sedau	-	-	v
02. Sijangkung	-	-	v
03. Pangmilang	-	v	-
04. Sagatani	-	v	-
Total	-	2	2

Sumber : Kantor Camat Singkawang Selatan

Tabel : 2.2.4

Banyaknya Rukun Warga, Rukun Tetangga dan Kepala Keluarga
di Kecamatan Singkawang Selatan Tahun 2009

Kelurahan/Desa	Rukun Warga	Rukun Tetangga	Kepala Keluarga
(1)	(2)	(3)	(4)
01. Sedau	10	65	5.374
02. Sijangkung	5	27	2.149
03. Pangmilang	3	22	946
04. Sagatani	4	10	658
Total	22	124	9.127

Sumber : Kantor Camat Singkawang Selatan

Tabel : 2.3.1
 Realisasi Pembuatan Kartu Tanda Penduduk
 di Kecamatan Singkawang Selatan Tahun 2006 - 2009

Kelurahan/Desa	2006	2007	2008	2009
(1)	(3)	(4)	(5)	(5)
01. Sedau	-	...	8.697	...
02. Sijangkung	1.145	...	-	...
03. Pangmilang	-	...	-	...
04. Sagatani	-	...	-	...
Total	1.145	...	8.697	...

Sumber : Kantor Camat Singkawang Selatan
 Keterangan : ... data tak tersedia

Tabel : 2.3.2
 Realisasi Pembuatan Kartu Keluarga
 di Kecamatan Singkawang Selatan Tahun 2006 - 2009

Kelurahan/Desa	2006	2007	2008	2009
(1)	(3)	(4)	(5)	(5)
01. Sedau	1.974	...	8.870	...
02. Sijangkung	-	...	-	...
03. Pangmilang	159	...	-	...
04. Sagatani	-	...	-	...
Total	2.133	...	8.870	...

Sumber : Kantor Camat Singkawang Selatan
 Keterangan : ... data tak tersedia

Bab 3

<http://singkawangkota.bps.go.id>

1. Penduduk

Pada tahun 2009 jumlah penduduk Kecamatan Singkawang Selatan sebanyak 39.917 jiwa, terdiri dari 21.638 laki-laki dan 18.279 perempuan, dengan kata lain perbandingan antara penduduk laki-laki dan perempuan (sex Ratio) sebesar 1,18 persen.

Penduduk di Kecamatan Singkawang Selatan adalah yang terpadat ketiga setelah Kecamatan Singkawang Barat dan Kecamatan Singkawang Tengah di Kota Singkawang. Kepadatan tertinggi terdapat di Kelurahan Sijangkung yakni 321 orang per km², disusul kelurahan Sedau 300 orang per km², kemudian Kelurahan Pangmilang 49 orang per km², dan Kelurahan Sagatani 41 orang per km².

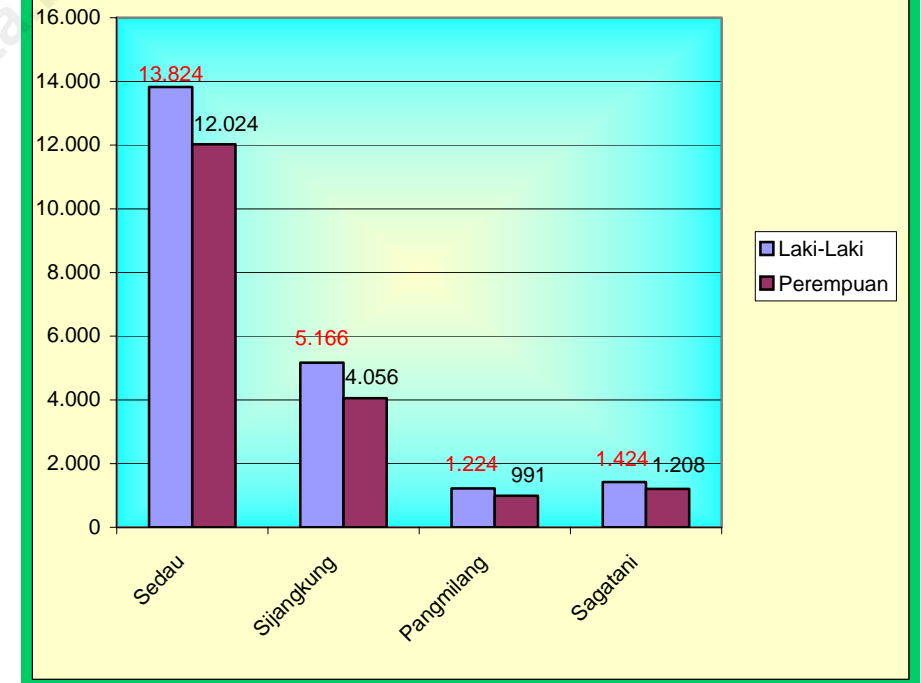
Faktor-faktor demografi seperti lahir, mati dan mutasi penduduk menyebabkan dinamika pertumbuhan penduduk. Kelahiran yang terjadi di Kecamatan Singkawang Selatan sebesar 523 bayi dengan kelurahan terbanyak adalah Kelurahan Sedau dengan angka 353 bayi dan terkecil

Kelurahan Pangmilang dengan angka 6 bayi. Sedangkan kematian sebanyak 87 orang dengan kelurahan terbanyak adalah Kelurahan Sedau dengan angka 51 orang. Untuk mutasi penduduk yang datang sebanyak 974 orang dengan kelurahan yang paling banyak didatangi adalah Kelurahan Sijangkung dengan angka 782 orang dan yang paling sedikit Kelurahan Sagatani dengan angka 5 orang. Sedangkan yang pindah ada sekitar 546 orang dengan kelurahan yang banyak pindah adalah Kelurahan Sedau dengan angka 329 orang dan yang paling sedikit Kelurahan Sagatani dengan angka 19 orang.

2. Pengurusan KK dan KTP

Pembuatan Kartu Keluarga (KK) dan KTP (Kartu Tanda Penduduk) merupakan kewajiban setiap warga negara Indonesia. Pada tahun 2006 di kecamatan Singkawang Selatan sejumlah 17.348 keluarga yang wajib memiliki KK. Sedangkan penduduk yang wajib memiliki KTP sejumlah 19.890 jiwa.

Gambar 3.
Jumlah Penduduk Menurut Jenis Kelamin di Kecamatan Singkawang Selatan Tahun 2009



Tabel : 3.1.1.
Banyaknya Penduduk Kecamatan Singkawang Selatan
Tahun 2006-2009

Kelurahan/Desa	2006	2007	2008	2009
(1)	(3)	(4)	(5)	(5)
01. Sedau	24.124	24.516	24.454	25.848
02. Sijangkung	8.431	8.568	10.941	9.222
03. Pangmilang	1.982	2.014	3.299	2.215
04. Sagatani	2.490	2.531	2.965	2.632
Total	35.869	37.027	41.659	39.917

Sumber : BPS Kota Singkawang

Tabel : 3.1.2.
Luas Desa, Penduduk dan Kepadatan Penduduk
Kecamatan Singkawang Selatan Tahun 2009

Kelurahan/Desa	Luas (Km2)	Penduduk (jiwa)	Jiwa/Km2
(1)	(2)	(3)	(4)
01. Sedau	86,11	25.848	300
02. Sijangkung	28,75	9.222	321
03. Pangmilang	44,93	2.215	49
04. Sagatani	64,69	2.632	41
Total	224,48	39.917	178

Sumber : BPS Kota Singkawang

Tabel : 3.1.3.
Kepadatan Penduduk Per Rumah Tangga
di Kecamatan Singkawang Selatan Tahun 2009

Kelurahan/Desa	Rumah Tangga	Penduduk	Jiwa/Ruta
(1)	(2)	(3)	(4)
01. Sedau	-	25.848	-
02. Sijangkung	-	9.222	-
03. Pangmilang	-	2.215	-
04. Sagatani	-	2.632	-
Total	-	39.917	-

Sumber : BPS Kota Singkawang

Tabel : 3.1.4.
Penduduk Menurut Jenis Kelamin
di Kecamatan Singkawang Selatan Tahun 2009

Kelurahan/Desa	Laki-Laki	Perempuan	Jumlah
(1)	(2)	(3)	(4)
01. Sedau	13.824	12.024	25.848
02. Sijangkung	5.166	4.056	9.222
03. Pangmilang	1.224	991	2.215
04. Sagatani	1.424	1.208	2.632
Total	21.638	18.279	39.917

Sumber : BPS Kota Singkawang

Tabel : 3.1.5.
Penduduk W N I Menurut Jenis Kelamin
di Kecamatan Singkawang Selatan Tahun 2009

Kelurahan/Desa	Laki-Laki	Perempuan	Jumlah
(1)	(2)	(3)	(4)
01. Sedau	13.824	12.024	25.848
02. Sijangkung	5.166	4.056	9.222
03. Pangmilang	1.224	991	2.215
04. Sagatani	1.424	1.208	2.632
Total	21.638	18.279	39.917

Sumber : BPS Kota Singkawang

Tabel : 3.1.6
Penduduk WNA Menurut Jenis Kelamin
di Kecamatan Singkawang Selatan Tahun 2009

Kelurahan/Desa	Laki-Laki	Perempuan	Jumlah
(1)	(2)	(3)	(4)
01. Sedau	-	-	-
02. Sijangkung	-	-	-
03. Pangmilang	-	-	-
04. Sagatani	-	-	-
Total	-	-	-

Sumber : BPS Kota Singkawang

Tabel : 3.1.7.
Banyaknya Mutasi Penduduk (Lahir, Mati, Pindah, Datang)
di Kecamatan Singkawang Selatan Tahun 2009

Kelurahan/Desa	Lahir	Mati	Datang	Pindah
01. Sedau	353	51	146	329
02. Sijangkung*	153	29	782	198
03. Pangmilang	6	3	41	-
04. Sagatani	11	4	5	19
Total	523	87	974	546

Sumber : Kantor Camat Singkawang Selatan
* data tahun 2008

Tabel : 3.1.8.
Kelahiran dan Kematian Menurut Jenis Kelamin
di Kecamatan Singkawang Selatan Tahun 2009

Kelurahan/Desa	Lahir		Mati	
	Laki-laki	Perempuan	Laki-laki	Perempuan
	(1)	(2)	(3)	(4)
01. Sedau	188	165	33	18
02. Sijangkung*	78	75	18	11
03. Pangmilang	5	1	3	-
04. Sagatani	6	5	3	1
Total	277	246	57	30

Sumber : Kantor Camat Singkawang Selatan
* data tahun 2008

Tabel : 3.2.1.
Penduduk Wajib Memiliki Kartu Tanda Penduduk
di Kecamatan Singkawang Selatan Tahun 2006

Kelurahan/Desa	Laki-Laki	Perempuan	Jumlah
(1)	(2)	(3)	(4)
01. Sedau	6.327	6.179	12.506
02. Sijangkung	2.451	2.149	4.600
03. Pangmilang	582	419	1.001
04. Sagatani	1.004	779	1.783
Total	10.364	9.526	19.890

Sumber : Kantor Camat Singkawang Selatan

Tabel : 3.2.2.
Penduduk Yang Memiliki Kartu Tanda Penduduk
di Kecamatan Singkawang Selatan Tahun 2006

Kelurahan/Desa	Laki-Laki	Perempuan	Jumlah
(1)	(2)	(3)	(4)
01. Sedau	5.949	5.658	11.607
02. Sijangkung	2.083	2.031	4.114
03. Pangmilang	545	513	1.058
04. Sagatani	298	271	569
Total	8.875	8.473	17.348

Sumber : Kantor Camat Singkawang Selatan

Tabel : 3.2.3
Banyaknya Penduduk Menurut Jenis Agama/Kepercayaan
di Kecamatan Singkawang Selatan Tahun 2009

Kelurahan/Desa	Islam	Katholik	Protestan	Hindu
(1)	(2)	(3)	(4)	(5)
01. Sedau	10.690	370	376	16
02. Sijangkung	1.457	830	840	13
03. Pangmilang	1.877	750	401	-
04. Sagatani	693	830	840	30
Total	14.717	2.780	2.457	59

Lanjutan Tabel : 3.2.3

Kelurahan/Desa	Budha	Lainnya	Jumlah
(1)	(6)	(7)	(8)
01. Sedau	16.135	103	27.690
02. Sijangkung	6.665	47	9.852
03. Pangmilang	229	10	3.267
04. Sagatani	123	-	2.516
Total	23.152	160	43.325

Sumber : KUA Kecamatan Singkawang Selatan

Bab 4

<http://singkawangkota.bps.go.id>

1. Pendidikan

Menurut data Dinas Pendidikan Nasional Kota Singkawang tahun 2009 banyaknya ketersediaan sarana/prasarana pendidikan di Kecamatan Singkawang Selatan adalah; Sekolah TK ada 7 sekolah dengan jumlah guru 23 orang dan murid 253 orang, SD 25 sekolah dengan jumlah guru 328 orang dan murid 6.838 orang, SLTP 10 sekolah dengan jumlah guru 158 orang dan murid 2.131 orang, SLTA 6 sekolah dengan jumlah guru 135 orang dan murid 1.443 orang. Adapun Perguruan Tinggi (PT) tidak ada yang berlokasi di Kecamatan Singkawang Selatan.

2. Kesehatan

Berdasarkan data dari Dinas Kesehatan Kota Singkawang tahun 2009 di Singkawang Selatan ada 1 puskesmas, 5 puskesmas pembantu dan 1 puskesmas keliling. Selain fasilitas kesehatan tersebut di Singkawang Selatan didukung pula fasilitas kesehatan lainnya yaitu 1 toko obat.

Dalam rangka pencapaian tujuan pembangunan di bidang kesehatan perlu ditinjau dengan adanya tenaga kesehatan yang berkualitas. Di Singkawang Selatan pada tahun 2009 tersedia sebanyak 47 orang tenaga medis, yang terdiri dari 3 dokter. Selain itu terdapat 20 paramedis dan 24 orang non medis.

Program Keluarga Berencana (KB) merupakan salah satu kegiatan yang dilakukan pemerintah guna mewujudkan keluarga sejahtera (KS) melalui upaya penurunan tingkat kelahiran, yaitu dengan cara pemakaian alat kontrasepsi secara konsisten dan berkesinambungan. Menurut data Dinas Sosdukpil Kota Singkawang, pasangan usia subur (PUS) (8.011) tersebut sebagian besar menggunakan alat kontrasepsi suntik dengan 2.751 PUS (51,11 Persen), disusul pil 2.161 PUS (40,14 persen), Inplant 177 PUS (3,29 persen), Kondom 156 PUS (2,90 persen), IUD 119 (2,21

persen) dan MOW sejumlah 19 PUS (0,35 persen).

3. Keagamaan

Pada tahun 2009 di Kecamatan Singkawang Selatan bagi pemeluk agama islam ada 30 masjid dan 16 surau, pemeluk kristen protestan terdapat 14 gereja, dan pemeluk agama budha terdapat 60 vihara/klenteng.

Data yang berkaitan dengan pelayanan kepada masyarakat yang dilakukan oleh Kantor Departemen Agama yakni pemberangkatan jemaah haji asal Kecamatan Singkawang Selatan. Tercatat jema'ah haji yang berangkat tahun 2009 sebanyak 7 orang terdiri dari 2 laki-laki dan 5 perempuan.

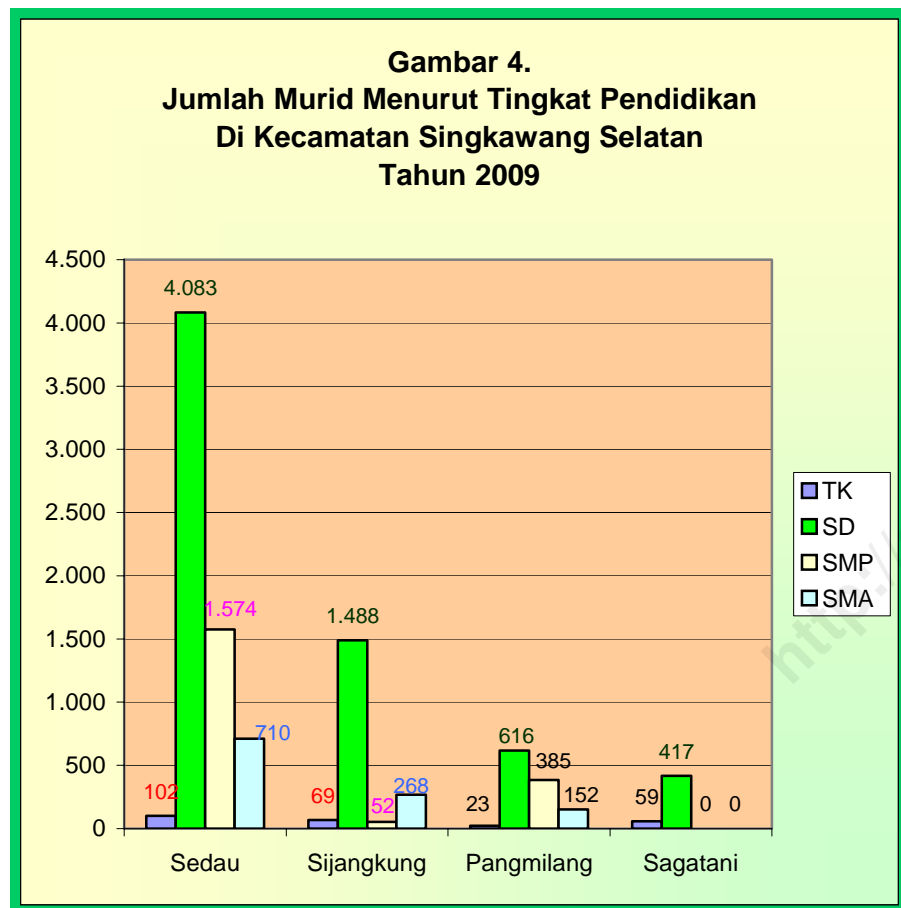
4. Kriminalitas

Tingkat Kriminalitas di Kecamatan Singkawang Selatan Pada tahun 2009 mengalami peningkatan, tercatat di Polsek Singkawang Selatan tindak

kejahatan yang dilaporkan sebanyak 178 kasus dengan banyaknya kasus yang diselesaikan sebanyak 96 kasus. Jenis perkara terbanyak adalah pencurian biasa dengan pemberatan 34 kasus (19,10 persen) dan yang terendah pemalsuan, miras, trafficking dan keimigrasian masing-masing 1 kasus (0,56 persen). Sedangkan jenis kasus yang terbanyak diselesaikan adalah penganiayaan ringan 24 kasus (25,00 persen) dan yang terendah adalah perbuatan tak senang, miras dan pencemaran nama baik dengan masing-masing 1 kasus (1,04 persen).

5. Sarana Prasarana

Kecamatan Singkawang Selatan yang berklasifikasi kota sebagian besar rumahtangga menggunakan mata air gunung sebagai sumber air minum utama, sedangkan tempat buang air besarnya menggunakan jamban sendiri dan bukan jamban. Penggunaan bahan bakar di Kecamatan Singkawang Selatan rata-rata setiap rumahtangga menggunakan minyak tanah dan kayu bakar.



Tabel : 4.1.1
Banyaknya Sekolah Menurut Jenisnya
di Kecamatan Singkawang Selatan Tahun 2009

Kelurahan/Desa	T K			S D		
	Negeri	Swasta	Jumlah	Negeri	Swasta	Jumlah
(1)	(2)	(3)	(4)	(5)	(4)	(5)
01. Sedau	1	2	3	11	2	13
02. Sijangkung	-	2	2	3	3	6
03. Pangmilang	-	1	1	3	-	3
04. Sagatani	-	1	1	1	1	2
Total	1	6	7	18	6	24

Sumber : Dinas Pendidikan Kec. Singkawang Selatan

Lanjutan Tabel : 4.1.1

Kelurahan/Desa	SLTP			SLTA		
	Negeri	Swasta	Jumlah	Negeri	Swasta	Jumlah
	(1)	(2)	(3)	(4)	(5)	(6)
01. Sedau	3	2	5	1	1	2
02. Sijangkung	-	1	1	1	-	1
03. Pangmilang	2	-	2	1	-	1
04. Sagatani	-	-	-	-	-	-
Total	5	3	8	3	1	4

Sumber : Dinas Pendidikan Kec. Singkawang Selatan

Tabel : 4.1.2
Banyaknya Ruang Belajar dan Kelas TK
di Kecamatan Singkawang Selatan Tahun 2009

Kelurahan/Desa	Ruang belajar			Kelas		
	Negeri	Swasta	Jumlah	Negeri	Swasta	Jumlah
	(1)	(2)	(3)	(4)	(5)	(6)
01. Sedau	1	3	4	1	2	3
02. Sijangkung	-	4	4	-	4	4
03. Pangmilang	-	1	1	-	1	1
04. Sagatani	-	2	2	-	2	2
Total	1	10	11	1	9	10

Sumber : Dinas Pendidikan Kec. Singkawang Selatan

Tabel : 4.1.3
Banyaknya Ruang Belajar dan Kelas SD
di Kecamatan Singkawang Selatan Tahun 2009

Kelurahan/Desa	Ruang Belajar			Kelas		
	Negeri	Swasta	Jumlah	Negeri	Swasta	Jumlah
(1)	(2)	(3)	(4)	(5)	(4)	(5)
01. Sedau	86	13	99	123	13	136
02. Sijangkung	35	17	52	35	18	53
03. Pangmilang	21	-	21	22	-	22
04. Sagatani	11	3	14	11	6	17
Total	153	33	186	191	37	228

Sumber : Dinas Pendidikan Kec. Singkawang Selatan

Tabel : 4.1.4
Banyaknya Ruang Belajar dan Kelas SLTP
di Kecamatan Singkawang Selatan Tahun 2009

Kelurahan/Desa	Ruang Belajar			Kelas		
	Negeri	Swasta	Jumlah	Negeri	Swasta	Jumlah
(1)	(2)	(3)	(4)	(5)	(4)	(5)
01. Sedau	26	16	42	39	20	59
02. Sijangkung	-	5	5	-	3	3
03. Pangmilang	11	-	11	8	-	8
04. Sagatani	-	-	-	-	-	-
Total	37	21	58	47	23	70

Sumber : Dinas Pendidikan Kec. Singkawang Selatan

Tabel : 4.1.5
Banyaknya Ruang Belajar dan Kelas SMU
di Kecamatan Singkawang Selatan Tahun 2009

Kelurahan/Desa	Ruang Belajar			Kelas		
	Negeri	Swasta	Jumlah	Negeri	Swasta	Jumlah
(1)	(2)	(3)	(4)	(5)	(4)	(5)
01. Sedau	9	11	20	14	11	25
02. Sijangkung	9	-	9	9	-	9
03. Pangmilang	6	-	6	6	-	6
04. Sagatani	-	-	-	-	-	-
Total	24	11	35	29	11	40

Sumber : Dinas Pendidikan Kec. Singkawang Selatan

Tabel : 4.1.6
Banyaknya Murid dan Guru TK
di Kecamatan Singkawang Selatan Tahun 2009

Kelurahan/Desa	Murid			Guru		
	Negeri	Swasta	Jumlah	Negeri	Swasta	Jumlah
(1)	(2)	(3)	(4)	(5)	(4)	(5)
01. Sedau	31	71	102	3	5	8
02. Sijangkung	-	69	69	-	3	3
03. Pangmilang	-	23	23	-	3	3
04. Sagatani	-	59	59	-	9	9
Total	31	222	253	3	20	23

Sumber : Dinas Pendidikan Kec. Singkawang Selatan

Tabel : 4.1.7
Banyaknya Murid dan Guru SD
di Kecamatan Singkawang Selatan Tahun 2009

Kelurahan/Desa	Murid			Guru		
	Negeri	Swasta	Jumlah	Negeri	Swasta	Jumlah
(1)	(2)	(3)	(4)	(5)	(4)	(5)
01. Sedau	3.538	545	4.083	160	27	187
02. Sijangkung	1.066	422	1.488	51	25	76
03. Pangmilang	616	-	616	33	-	33
04. Sagatani	376	41	417	15	1	16
Total	5.596	1.008	6.604	259	53	312

Sumber : Dinas Pendidikan Kec. Singkawang Selatan

Tabel : 4.1.8
Banyaknya Murid dan Guru SLTP
di Kecamatan Singkawang Selatan Tahun 2009

Kelurahan/Desa	Murid			Guru		
	Negeri	Swasta	Jumlah	Negeri	Swasta	Jumlah
(1)	(2)	(3)	(4)	(5)	(4)	(5)
01. Sedau	1.199	375	1.574	83	16	99
02. Sijangkung	-	52	52	-	9	9
03. Pangmilang	385	-	385	21	-	21
04. Sagatani	-	-	-	-	-	-
Total	1.584	427	2.011	104	25	129

Sumber : Dinas Pendidikan Kec. Singkawang Selatan

Tabel : 4.1.9
Banyaknya Murid dan Guru SMU
di Kecamatan Singkawang Selatan Tahun 2009

Kelurahan/Desa	Murid			Guru		
	Negeri	Swasta	Jumlah	Negeri	Swasta	Jumlah
(1)	(2)	(3)	(4)	(5)	(4)	(5)
01. Sedau	303	407	710	25	31	56
02. Sijangkung	268	-	268	23	-	23
03. Pangmilang	152	-	152	16	-	16
04. Sagatani	-	-	-	-	-	-
Total	723	407	1.130	64	31	95

Sumber : Dinas Pendidikan Kec. Singkawang Selatan

Tabel : 4.1.10
Banyaknya Sekolah di luar Dinas Pendidikan
di Kecamatan Singkawang Selatan Tahun 2009

Kelurahan/Desa	T K			S D		
	Negeri	Swasta	Jumlah	Negeri	Swasta	Jumlah
(1)	(2)	(3)	(4)	(5)	(4)	(5)
01. Sedau	-	-	-	-	1	1
02. Sijangkung	-	-	-	-	-	-
03. Pangmilang	-	-	-	-	-	-
04. Sagatani	-	-	-	-	-	-
Total	-	-	-	-	1	1

Sumber : Dinas Pendidikan Kec. Singkawang Selatan

Lanjutan Tabel : 4.1.10

Kelurahan/Desa	SLTP			SLTA		
	Negeri	Swasta	Jumlah	Negeri	Swasta	Jumlah
(1)	(2)	(3)	(4)	(5)	(4)	(5)
01. Sedau	-	2	2	-	1	1
02. Sijangkung	-	-	-	1	-	1
03. Pangmilang	-	-	-	-	-	-
04. Sagatani	-	-	-	-	-	-
Total	-	2	2	1	1	2

Sumber : Dinas Pendidikan Kec. Singkawang Selatan

Tabel : 4.1.11
Banyaknya Ruang Belajar dan Kelas TK di luar Dinas Pendidikan
di Kecamatan Singkawang Selatan Tahun 2009

Kelurahan/Desa	Ruang Belajar			Kelas		
	Negeri	Swasta	Jumlah	Negeri	Swasta	Jumlah
(1)	(2)	(3)	(4)	(5)	(4)	(5)
01. Sedau	-	-	-	-	-	-
02. Sijangkung	-	-	-	-	-	-
03. Pangmilang	-	-	-	-	-	-
04. Sagatani	-	-	-	-	-	-
Total	-	-	-	-	-	-

Sumber : Dinas Pendidikan Kec. Singkawang Selatan

Tabel : 4.1.12
Banyaknya Ruang Belajar dan Kelas SD di luar Dinas Pendidikan
di Kecamatan Singkawang Selatan Tahun 2009

Kelurahan/Desa	Ruang Belajar			Kelas		
	Negeri	Swasta	Jumlah	Negeri	Swasta	Jumlah
(1)	(2)	(3)	(4)	(5)	(4)	(5)
01. Sedau	-	6	6	-	11	11
02. Sijangkung	-	-	-	-	-	-
03. Pangmilang	-	-	-	-	-	-
04. Sagatani	-	-	-	-	-	-
Total	-	6	6	-	11	11

Sumber : Dinas Pendidikan Kec. Singkawang Selatan

Tabel : 4.1.13
Banyaknya Ruang Belajar dan Kelas SLTP di luar Dinas Pendidikan
di Kecamatan Singkawang Selatan Tahun 2009

Kelurahan/Desa	Ruang Belajar			Kelas		
	Negeri	Swasta	Jumlah	Negeri	suasta	Jumlah
(1)	(2)	(3)	(4)	(5)	(4)	(5)
01. Sedau	-	6	6	-	6	6
02. Sijangkung	-	-	-	-	-	-
03. Pangmilang	-	-	-	-	-	-
04. Sagatani	-	-	-	-	-	-
Total	-	6	6	-	6	6

Sumber : Dinas Pendidikan Kec. Singkawang Selatan

Tabel : 4.1.14
Banyaknya Ruang Belajar dan Kelas SMU di luar Dinas Pendidikan
di Kecamatan Singkawang Selatan Tahun 2009

Kelurahan/Desa	Ruang Belajar			Kelas		
	Negeri	Swasta	Jumlah	Negeri	Swasta	Jumlah
(1)	(2)	(3)	(4)	(5)	(4)	(5)
01. Sedau	-	3	3	-	3	3
02. Sijangkung	9	-	9	9	-	9
03. Pangmilang	-	-	-	-	-	-
04. Sagatani	-	-	-	-	-	-
Total	9	3	12	9	3	12

Sumber : Dinas Pendidikan Kec. Singkawang Selatan

Tabel : 4.1.15
Banyaknya Murid dan Guru TK di luar Dinas Pendidikan
di Kecamatan Singkawang Selatan Tahun 2009

Kelurahan/Desa	Murid			Guru		
	Negeri	Swasta	Jumlah	Negeri	Swasta	Jumlah
(1)	(2)	(3)	(4)	(5)	(4)	(5)
01. Sedau	-	-	-	-	-	-
02. Sijangkung	-	-	-	-	-	-
03. Pangmilang	-	-	-	-	-	-
04. Sagatani	-	-	-	-	-	-
Total	-	-	-	-	-	-

Sumber : Dinas Pendidikan Kec. Singkawang Selatan

Tabel : 4.1.16
Banyaknya Murid dan Guru SD di luar Dinas Pendidikan
di Kecamatan Singkawang Selatan Tahun 2009

Kelurahan/Desa	Murid			Guru		
	Negeri	Swasta	Jumlah	Negeri	Swasta	Jumlah
(1)	(2)	(3)	(4)	(5)	(4)	(5)
01. Sedau	-	234	234	-	16	16
02. Sijangkung	-	-	-	-	-	-
03. Pangmilang	-	-	-	-	-	-
04. Sagatani	-	-	-	-	-	-
Total	-	234	234	-	16	16

Sumber : Dinas Pendidikan Kec. Singkawang Selatan

Tabel : 4.1.17
Banyaknya Murid dan Guru SLTP di luar Dinas Pendidikan
di Kecamatan Singkawang Selatan Tahun 2009

Kelurahan/Desa	Murid			Guru		
	Negeri	Swasta	Jumlah	Negeri	Swasta	Jumlah
(1)	(2)	(3)	(4)	(5)	(4)	(5)
01. Sedau	-	120	120	-	29	29
02. Sijangkung	-	-	-	-	-	-
03. Pangmilang	-	-	-	-	-	-
04. Sagatani	-	-	-	-	-	-
Total	-	120	120	-	29	29

Sumber : Dinas Pendidikan Kec. Singkawang Selatan

Tabel : 4.1.18
Banyaknya Murid dan Guru SMU di luar Dinas Pendidikan
di Kecamatan Singkawang Selatan Tahun 2009

Kelurahan/Desa	Murid			Guru		
	Negeri	Swasta	Jumlah	Negeri	Swasta	Jumlah
(1)	(2)	(3)	(4)	(5)	(4)	(5)
01. Sedau	-	45	45	-	17	17
02. Sijangkung	268	-	268	23	-	23
03. Pangmilang	-	-	-	-	-	-
04. Sagatani	-	-	-	-	-	-
Total	268	45	313	23	17	40

Sumber : Dinas Pendidikan Kec. Singkawang Selatan

Tabel : 4.1.19
Banyaknya Sekolah, Murid dan Guru menurut Tingkat Pendidikan
di Kecamatan Singkawang Selatan Tahun 2009

Tingkat Pendidikan	Sekolah	Guru	Murid	Rasio	
				Murid / Sekolah	Murid / Guru
(1)	(2)	(3)	(4)	(5)	(6)
01. Taman kanak-kanak	6	23	253	42	11
02. Sekolah dasar	24	312	6.604	275	21
03. Sekolah Lanjutan Pertama	8	129	2.011	251	16
04. Sekolah Lanjutan Atas	5	95	1.130	226	12
05. Perguruan Tinggi	-	-	-	-	-

Sumber : Dinas Pendidikan Kec. Singkawang Selatan

Tabel : 4.2.1
Banyaknya Fasilitas Sarana/Prasarana Kesehatan
di Kecamatan Singkawang Selatan Tahun 2009

No	Jenis Sarana	Sedau	Sijangkung	Pangmilang	Sagatani	Jumlah
(1)	(2)	(3)	(4)	(5)	(6)	(7)
1	RSU/RS Jiwa	-	-	-	-	-
2	Rs bersalin	-	-	-	-	-
3	Rumah Bersalin	-	-	-	-	-
4	Puskesmas	1	-	-	-	1
5	Puskesmas Pembantu	2	1	1	1	5
6	Puskesmas Keliling	1	-	-	-	1
7	Poli Klinik	-	-	-	-	-
8	BKIA	-	-	-	-	-
9	Posyandu	12	4	4	2	22
10	Poskesdes	3	-	2	1	6
11	Dokter Praktek	-	-	-	-	-
12	Apotik	-	-	-	-	-
13	Pos KB	-	-	-	-	-
14	Industri Farmasi	-	-	-	-	-
15	Toko Obat	1	-	-	-	1

Sumber : Dinas Kesehatan Kota Singkawang

Tabel : 4.2.2
Banyaknya Tenaga Medis/Paramedis
di Kecamatan Singkawang Selatan Tahun 2009

No.	Tenaga Medis/Paramedis	Banyaknya
(1)	(2)	(3)
1	Medis	
	- Dokter	3
	- Dokter Gigi	-
2	Paramedis	20
3	Pembantu Para medis	-
4	Non Medis	24

Sumber : Dinas Kesehatan Kota Singkawang

Tabel : 4.2.3
Banyaknya Sarana Kesehatan Menurut Kelurahan/Desa
di Kecamatan Singkawang Selatan Tahun 2009

Desa	RSU	Puskesmas	Puskesmas Pembantu	Polindes
(1)	(2)	(3)	(4)	(5)
01. Sedau	-	1	2	3
02. Sijangkung	-	-	1	-
03. Pangmilang	-	-	1	2
04. Sagatani	-	-	1	1
Total	-	1	5	6

Sumber : Dinas Kesehatan Kota Singkawang

Tabel : 4.2.4
Banyaknya Tenaga Kesehatan Menurut Desa
di Kecamatan Singkawang Selatan Tahun 2009

Desa	Dokter	Mankes	Bidan/ Perawat	Dukun	Dukun Bayi
(1)	(2)	(3)	(4)	(5)	(6)
01. Sedau	3	-	32	-	10
02. Sijangkung	-	-	4	-	6
03. Pangmilang	-	-	4	-	3
04. Sagatani	-	-	4	-	3
Total	3	-	44	-	22

Sumber : Dinas Kesehatan Kota Singkawang

Tabel : 4.2.5
Banyaknya PUS dan Peserta KB Aktif
di Kecamatan Singkawang Selatan Tahun 2009

Desa	P U S	Kontrasepsi			
		IUD	MOP	MOW	Inplant
(1)	(2)	(3)	(4)	(5)	(6)
01. Sedau	5.795	-	-	-	23
02. Sijangkung	976	119	-	19	35
03. Pangmilang	652	-	-	-	54
04. Sagatani	588	-	-	-	65
Total	8.011	119	-	19	177

Lanjutan Tabel : 4.2.5

Desa	Kontrasepsi			
	Suntik	PIL	Kondom	Obat Vagina
(1)	(3)	(4)	(5)	(6)
01. Sedau	2.074	1.351	125	-
02. Sijangkung	218	269	25	-
03. Pangmilang	249	296	5	-
04. Sagatani	210	245	1	-
Total	2.751	2.161	156	-

Sumber : PPLKB Kecamatan Singkawang Selatan

Tabel : 4.2.6
Target dan Realisasi Peserta KB Baru
di Kecamatan Singkawang Selatan Tahun 2009

Desa	Target	Kontrasepsi			
		IUD	MOP	MOW	Inplant
(1)	(2)	(3)	(4)	(5)	(6)
01. Sedau	769	1	3	1	15
02. Sijangkung	158	-	-	-	15
03. Pangmilang	94	-	-	-	14
04. Sagatani	75	-	-	-	15
Total	1.096	1	3	1	59

Lanjutan Tabel : 4.2.6

Desa	Kontrasepsi			
	Suntik	PIL	Kondom	Obat Vagina
(1)	(3)	(4)	(5)	(6)
01. Sedau	348	316	27	-
02. Sijangkung	49	43	5	-
03. Pangmilang	60	40	3	-
04. Sagatani	75	110	-	-
Total	532	509	35	-

Sumber : PPLKB Kecamatan Singkawang Selatan

Tabel : 4.2.7
Banyaknya Keluarga Sejahtera menurut Alasan
di Kecamatan Singkawang Selatan Tahun 2009

Desa	Pra KS	KS I	KS II	KS III	KS III Plus
(1)		(2)	(3)		(4)
01. Sedau	194	1.205	1.205	3.182	1.164
02. Sijangkung	35	550	705	506	19
03. Pangmilang	24	234	465	4	-
04. Sagatani	32	203	345	2	-
Total	285	2.192	2.720	3.694	1.183

Sumber : PPLKB Kecamatan Singkawang Selatan

Tabel : 4.3.1.
Banyaknya Kejahatan/Pelanggaran yang Dilaporkan dan
Diselesaikan Polsek Singkawang Selatan Tahun 2009

No.	Jenis Kejahatan/Pelanggaran	Dilaporkan	Diselesaikan
(1)	(2)	(3)	(4)
1	Pencurian Biasa	16	5
2	Pencurian dengan Pemberatan	34	13
3	Pencurian dengan Kekerasan	5	3
4	Curanmor	17	4
5	Penganiayaan (170)	13	11
6	Penganiayaan Ringan	25	24
7	Penganiayaan Berat	-	-
8	Pembunuhan	-	-
9	Pengrusakan	12	4
10	Kebakaran	4	4
11	Penipuan	9	6
12	Pemalsuan	1	-
13	Perbuatan Tak Senang	3	1
14	Perkosaan	-	-
15	Serobot Tanah	12	5
16	Pemerasan	-	-
17	Kepemilikan Senjata Tajam	-	-
18	Perjudian	5	5
19	Miras	1	1
20	Penggelapan	7	2
21	Pencabulan	3	-
22	Penculikan	-	-
23	Pengancaman	4	3

Lanjutan tabel : 4.3.1

No.	Jenis Kejahatan/Pelanggaran	Dilaporkan	Diselesaikan
(1)	(2)	(3)	(4)
24	KDRT	2	2
25	Laporan Palsu	-	-
26	Pornoaksi / pornografi	-	-
27	Perzinahan	-	-
28	Pencemaran Nama Baik	2	1
29	Penghinaan	-	-
30	Serobot Tanah	-	-
31	Penemuan Mayat	-	-
32	Kecelakaan Kerja	-	-
33	Penadahan	-	-
34	Membawa Lari Anak	2	1
35	Kecelakaan Air	-	-
36	Percobaan Pembunuhan	-	-
37	Percobaan Pencurian	-	-
38	Trafficking	1	1
39	Keimigrasian	1	1
Jumlah		178	96

Sumber : Polsek Kecamatan Singkawang Selatan

Tabel : 4.4.1
Banyaknya Tempat Ibadah Menurut Jenisnya
di Kecamatan Singkawang Selatan Tahun 2009

Desa	Masjid	Surau	Gereja	Pura	Vihara / Kelenteng
(1)	(2)	(3)	(4)	(5)	(6)
01. Sedau	18	14	2	-	34
02. Sijangkung	6	2	4	-	12
03. Pangmilang	3	-	4	-	7
04. Sagatani	3	-	4	-	7
Jumlah	30	16	14	-	60

Sumber : KUA Kec.Singkawang Selatan

Tabel : 4.4.2

Banyaknya Nikah, Talak, Cerai dan Rujuk
di Kecamatan Singkawang Selatan Tahun 2009

Bulan	Nikah	Talak	Cerai	Rujuk
(1)	(2)	(3)	(4)	(5)
01. Januari	6
02. Februari	11
03. Maret	10
04. April	11
05. Mei	15
06. Juni	16
07. Juli	13
08. Agustus	6
09. September	13
10. Oktober	9
11. Nopember	8
12. Desember	26
Total	144

Sumber Data : KUA Kecamatan Singkawang Utara

Keterangan : ... data tak tersedia

Tabel : 4.4.3

Banyaknya Pernikahan Menurut Kelurahan
di Kecamatan Singkawang Selatan Tahun 2009

Kelurahan/Desa	Sedau	Sijangkung	Pangmilang	Sagatani
(1)	(2)	(3)	(4)	(5)
01. Januari	3	1	-	-
02. Februari	11	-	1	1
03. Maret	9	1	1	1
04. April	9	-	1	1
05. Mei	13	-	2	-
06. Juni	10	4	-	-
07. Juli	10	-	1	1
08. Agustus	4	-	-	1
09. September	11	-	1	1
10. Oktober	8	-	2	1
11. Nopember	6	1	-	-
12. Desember	13	5	2	1
Total	107	12	11	8

Sumber Data : KUA Kecamatan Singkawang Utara

Tabel : 4.4.4

Banyaknya Jemaah Haji yang Berangkat Menurut Jenis Kelamin
Di Kecamatan Singkawang Selatan Tahun 2009

Kelurahan/Desa	Laki-Laki	Perempuan	Jumlah
(1)	(2)	(3)	(4)
01. Sedau	2	5	7
02. Sijangkung	-	-	-
03. Pangmilang	-	-	-
04. Sagatani	-	-	-
Total	2	5	7

Sumber Data : KUA Kecamatan Singkawang Utara

Tabel : 4.5.1

Sumber Air Minum yang Utama Digunakan Rumah tangga
di Kecamatan Singkawang Selatan Tahun 2009

Desa	PDAM	Sumur	Sungai	Mata Air Gunung
(1)	(2)	(3)	(4)	(5)
01. Sedau	v	-	-	v
02. Sijangkung	v	-	-	v
03. Pangmilang	-	-	v	v
04. Sagatani	-	-	v	v
Total	2	-	2	4

Sumber : Lurah masing-masing kelurahan

Tabel : 4.5.2
Tempat Buang Air Besar Sebagian Besar Rumah Tangga
di Kecamatan Singkawang Selatan Tahun 2009

Desa	Jamban Sendiri	Jamban Bersama	Jamban Umum	Bukan Jamban
(1)	(2)	(3)	(4)	(5)
01. Sedau	v	-	-	-
02. Sijangkung	v	-	-	-
03. Pangmilang	-	-	-	v
04. Sagatani	-	-	-	v
Total	2	-	-	2

Sumber : Lurah masing-masing kelurahan

Tabel : 4.5.3
Penggunaan Bahan Bakar Memasak Sebagian Besar Rumah Tangga
di Kecamatan Singkawang Selatan Tahun 2009

Desa	Gas/LPG	Minyak Tanah	Kayu Bakar	Lainnya
(1)	(2)	(3)	(4)	(5)
01. Sedau	-	v	-	-
02. Sijangkung	-	v	-	-
03. Pangmilang	-	-	v	-
04. Sagatani	-	-	v	-
Total	-	2	2	-

Sumber : Lurah masing-masing kelurahan

Bab 5

<http://singkawangkota.bps.go.id>

1. Tanaman Pangan

Luas panen tanaman padi di Kecamatan Singkawang Selatan tahun 2009 sebesar 1.757 hektar dengan jumlah produksi 6.030 ton. Produk unggulan untuk tanaman palawija selain padi adalah jagung dengan luas panen 370 ha, dan jumlah produksi 2.004 ton.

2. Perkebunan

Sektor perkebunan merupakan salah satu potensi ekonomi di Kecamatan Singkawang Selatan dengan produksi unggulan tanaman kelapa dalam. Pada tahun 2009 jumlah tanaman kelapa dalam yang ditanam sebanyak 841 pohon, sehingga memberikan produksi kelapa dalam sebesar 275 ton, produksi ini didapat dari kerja sekitar 884 petani kelapa dalam.


3. Peternakan

Potensi ternak di Kecamatan Singkawang Selatan adalah sapi, kambing dan babi.

Populasi sapi pada tahun 2009 sebesar 1.621 ekor meningkat dari tahun sebelumnya sebesar 43,58 persen. Untuk kambing sebesar 860 ekor, terjadi penurunan dari tahun 2008 yakni sebesar 1,94 persen. Sedangkan babi mengalami penurunan yang cukup tinggi dibanding tahun 2008 dengan jumlah populasi 16.878 ekor atau turun 20,23 persen.

Potensi unggas berturut-turut ayam ras pedaging, ayam ras petelur dan itik serta ayam buras. Jumlah ayam ras petelur pada tahun 2009 sebanyak 1.401.245, menurun 6,26 persen dari tahun 2008. Ayam ras pedaging sebanyak 1.029.395 ekor menurun 19,23 persen, itik sebanyak 216 ekor, terjadi penurunan yang tinggi dari tahun 2008 sebesar 93,78 persen. Sedangkan ayam buras pada tahun 2009 sebesar 128.485 ekor terjadi kenaikan 6,39 persen dari tahun 2008.

Gambar 5.
Persentase Luas Areal Tanaman Perkebunan
di Kecamatan Singkawang Selatan Tahun 2009



Tabel : 5.1.1
Luas Panen dan Produksi Padi
di Kecamatan Singkawang Selatan Tahun 2009

No	Jenis Intensifikasi	Luas Panen (ha)	Produksi (ton)	Rata-rata kw/ha
(1)	(2)	(3)	(4)	(5)
A.	Intensifikasi			
1.	Padi Sawah	1.749	6.014	34,38
2.	Padi Ladang	-	-	-
3.	Jumlah (A)	1.749	6.014	34,38
B.	Non Intensifikasi			
1.	Padi Sawah	-	-	-
2.	Padi Ladang	8	16	20,00
3.	Jumlah (B)	8	16	20,00
C.	Jumlah			
1.	Padi Sawah	1.749	6.014	34,38
2.	Padi Ladang	8	16	20,00
3.	Jumlah (A+B)	1.757	6.030	54,38

Sumber : Dinas Agribisnis Kota Singkawang

Tabel : 5.1.2
Luas Panen dan Produksi Palawija
di Kecamatan Singkawang Selatan Tahun 2009

No	Jenis Intensifikasi	Luas Panen (ha)	Produksi (ton)	Rata-rata kw/ha
(1)	(2)	(3)	(4)	(5)
A.	Intensifikasi			
1.	Jagung	370	2.004	54,16
2.	Ketela Pohon	119	1.532	128,73
3.	Ktl Rambat	6	39	65,00
4.	Kedele	3	3	10,00
5.	Kc. Hijau	-	-	-
6.	Kc.Tanah	-	-	-
B.	Non Intensifikasi			
1.	Jagung	-	-	-
2.	Ketela Pohon	-	-	-
3.	Ktl Rambat	-	-	-
4.	Kedele	-	-	-
5.	Kc. Hijau	-	-	-
6.	Kc.Tanah	-	-	-

Sumber : Dinas Agribisnis Kota Singkawang

Tabel : 5.2.1
Luas Areal Tanaman Perkebunan
di Kecamatan Singkawang Selatan Tahun 2009 (ha)

No	Komoditi	Tanaman Blm Menghasilkan	Tanaman Menghasilkan	Tanaman Tua/Rusak	Jumlah
(1)	(2)	(3)	(4)	(5)	(6)
1	Karet	257	525	288	1.070
2	Kopi	-	1	-	1
3	Lada	7	14	1	22
4	Kakao	55	188	-	243
5	Kelapa dalam	155	331	355	841
6	Kelapa Hibrida	2	5	-	7
7	Kelapa Sawit	1.345	748	-	2.093
8	Kemiri	2	10	-	12
9	Cengkeh	-	5	2	7
10	Pinang	21	2	23	46
11	Jambu Mete	-	-	-	-

Sumber : Dinas Agribisnis Kota Singkawang

Tabel : 5.2.2
Produksi dan Jumlah Petani Tanaman Perkebunan
di Kecamatan Singkawang Selatan Tahun 2009

No	Komoditi	Petani (KK)	Produksi (ton)	Rata-rata kg/ha
(1)	(2)	(3)	(4)	(5)
1	Karet	779	167	0,32
2	Kopi	17	1	1,00
3	Lada	28	19	1,36
4	Kakao	351	32	0,17
5	Kelapa dalam	884	275	0,83
6	Kelapa Hibrida	11	4	0,80
7	Kelapa Sawit	67	139	0,19
8	Kemiri	66	4	0,40
9	Cengkeh	22	1	0,20
10	Pinang	44	1	0,50
11	Jambu Mete	-	-	0,00

Sumber : Dinas Agribisnis Kota Singkawang

Tabel : 5.3.1
Populasi Ternak Sapi, Kambing, dan Babi
di Kecamatan Singkawang Selatan Tahun 2007 - 2009

Jenis Ternak	2007	2008	2009
(1)	(3)	(4)	(4)
01. S a p i	1.118	1.129	1.621
02. Kerbau	-	-	-
03. K u d a	-	-	-
04. Kambing	693	877	860
05. B a b i	16.926	21.159	16.878
Total	18.737	23.165	19.359

Tabel : 5.3.2
Populasi Ayam Ras Petelur dan Pedaging
di Kecamatan Singkawang Selatan Tahun 2007 - 2009

Jenis Unggas	2007	2008	2009
(1)	(3)	(4)	(4)
01. Ayam Buras/Kampung	120.114	120.764	128.485
02. Ayam Ras Pedaging	1.159.850	1.274.550	1.029.395
03. Ayam Ras Petelur	2.195.450	1.494.800	1.401.245
04. I t I k	2.346	3.473	216
05. P u y u h	-	-	10.628
05. W a l e t	-	-	-
Total	3.477.760	2.893.587	2.570.069

Sumber : Dinas Agribisnis Kota Singkawang

Tabel : 5.3.3
 Banyaknya Hewan Ternak yang Dipotong Menurut Jenisnya
 di Kecamatan Singkawang Selatan Tahun 2007 - 2009

Kelurahan/Desa	2007	2008	2009
(1)	(3)	(4)	(4)
01. S a p i	9	11	23
02. Kerbau	-	-	-
03. K u d a	-	-	-
04. Kambing	35	18	17
05. B a b i	10.418	11.078	10.102
Total	10.462	11.107	10.142

Sumber : Dinas Agribisnis Kota Singkawang

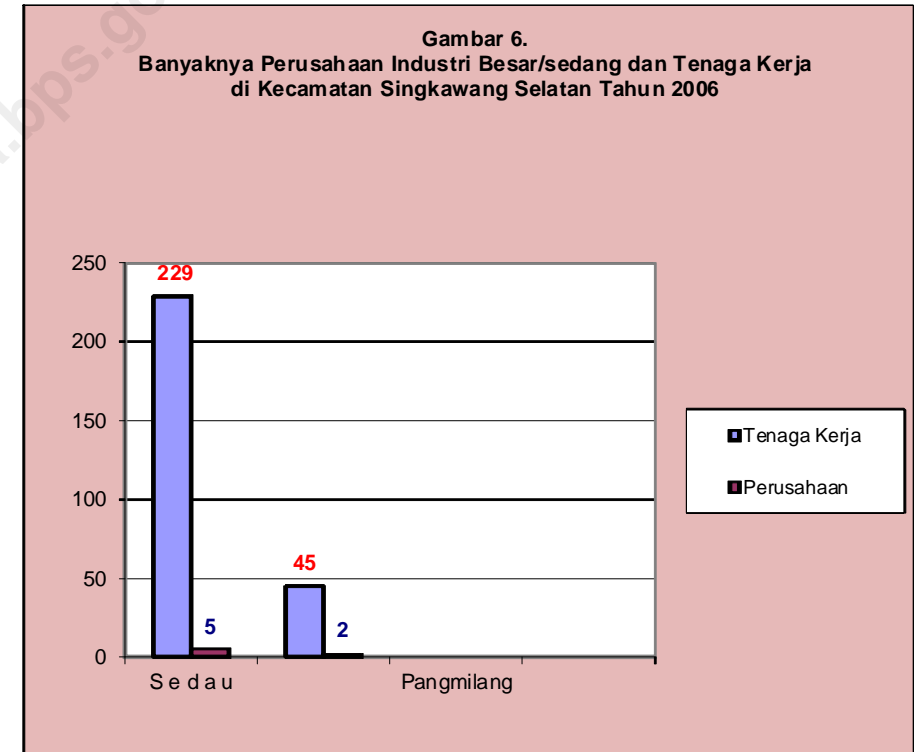
Bab 6

<http://singkawangkota.bps.go.id>

1. Industri

Pada tahun 2009 di Singkawang Selatan tercatat 7 perusahaan industri besar/ sedang, yang berada di Kelurahan Sedau yang berjumlah 5 perusahaan. Perusahaan tersebut memiliki tenaga kerja sebanyak 229 orang

pekerja baik yang kasar maupun yang bekerja dikantor. Kemudian 2 perusahaan berada di Kelurahan Sijangkung yang dapat menampung tenaga kerja hanya berjumlah 45 orang pekerja baik yang bekerja kasar ataupun yang bekerja dikantornya.



Tabel : 6.1
 Banyaknya Perusahaan Industri Besar/Sedang dan Tenaga Kerja
 di Kecamatan Singkawang Selatan Tahun 2006

Kelurahan/Desa	Industri Besar/Sedang	
	Perusahaan	Tenaga Kerja
(1)	(2)	(3)
01. S e d a u	5	229
02. Sijangkung	2	45
03. Pangmilang	-	-
04. Sagatani	-	-
Total	7	274

Sumber : Pendataan Sensus Ekonomi Kota Singkawang (Juni 2006)

Bab 7

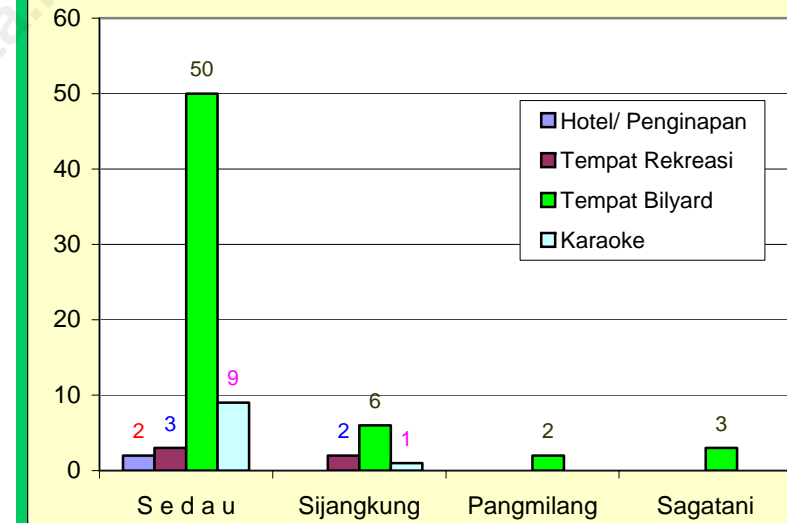
<http://singkawangkota.bps.go.id>

1. Sarana/ Prasarana Transportasi **2. Sarana/ Prasarana Komunikasi**

Jalan merupakan suatu sarana/ prasarana yang sangat vital bagi perkembangan ekonomi dan transportasi suatu daerah, semakin baik dan banyak jalan maka semakin lancar dan berkembang perekonomian di daerah tersebut. Kondisi jalan di Kecamatan Singkawang Selatan lebih baik daripada kecamatan lainnya dimana seluruh jalan sudah diaspal yang menyebabkan fasilitas transportasi seperti becak, ojek, dan kendaraan roda-4 dapat dengan mudah melalui setiap jalan di Kecamatan Singkawang Selatan.

Pada tahun 2009 di Singkawang Selatan sarana/ prasarana komunikasi relatif tersedia dari kantor pos yang ada 1 buah, wartel tersedia 10 buah dan jasa angkutan darat yang tersedia sebanyak 7 unit. Untuk sarana dan prasarana wisata hiburan di terdapat 2 hotel/ penginapan, 5 tempat rekreasi, 61 tempat permainan bilyard dan 10 tempat karaoke. Sehingga Kecamatan Singkawang Selatan merupakan salah satu tujuan wisata di Kota Singkawang dengan salah satu tempat tujuan yang terkenal yaitu Taman Impian Pasir Panjang dan Sinka Island.

Gambar 7.
Banyaknya Sarana/Prasarana Wisata dan Hiburan Di Kecamatan Singkawang Selatan Tahun 2009



Tabel : 7.1

Kondisi sebagian Besar Permukaan Jalan
di Kecamatan Singkawang Selatan Tahun 2009

Kelurahan/Desa	Aspal	Diperkeras	Tanah
(1)	(2)	(3)	(4)
01. S e d a u	v	-	-
02. Sijangkung	v	-	-
03. Pangmilang	v	-	-
04. Sagatani	v	-	-
<hr/>			

Sumber : Dinas PU

Tabel : 7.2

Fasilitas Angkutan Umum yang dapat Digunakan Penduduk
di Kecamatan Singkawang Selatan Tahun 2006

Kelurahan/Desa	Becak	Sepeda Motor (ojek)	Kendaraan Roda 4
(1)	(2)	(3)	(4)
01. S e d a u	-	45	73
02. Sijangkung	-	-	30
03. Pangmilang	-	-	8
04. Sagatani	-	-	7
<hr/>			
Total	-	45	118

Sumber : Pendataan Sensus Ekonomi Kota Singkawang (Juni 2006)

Tabel : 7.3

Banyaknya Sarana/Prasarana Pos & Telepon
di Kecamatan Singkawang Selatan Tahun 2006

Jenis Sarana	Sedau	Sijangkung	Pangmilang	Sagatani	Jumlah
(1)	(2)	(3)	(4)	(5)	(2)
01. Kantor Pos	1	-	-	-	1
02. Kantor Telekomunikasi	-	-	-	-	-
03. Wartel/Kois Phone	7	3	-	-	10
04. Warnet	-	-	-	-	-
05. Radio Swasta	-	-	-	-	-
06. Jasa Wisata	-	-	-	-	-
07. Jasa Angkutan Laut	-	-	-	-	-
08. Jasa Angkutan Darat	3	2	-	2	7

Sumber : Pendataan Sensus Ekonomi Kota Singkawang (Juni 2006)

Tabel : 7.4

Banyaknya Sarana/Prasarana Wisata dan Hiburan
di Kecamatan Singkawang Selatan Tahun 2006

Kelurahan/Desa	Hotel/ Penginapan	Tempat Rekreasi	Tempat Bilyard	Karaoke
(1)	(2)	(3)	(4)	(5)
01. Sedau	2	3	50	9
02. Sijangkung	-	2	6	1
03. Pangmilang	-	-	2	-
04. Sagatani	-	-	3	-
Total	2	5	61	10

Sumber : Pendataan Sensus Ekonomi Kota Singkawang (Juni 2006)

Bab 8

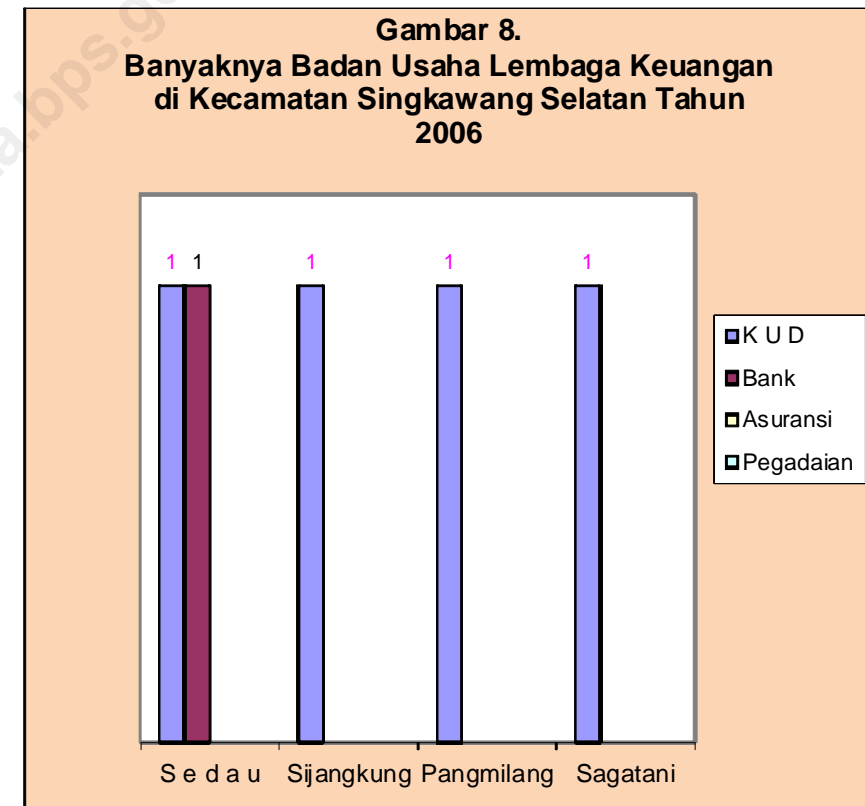
<http://singkawangkota.bps.go.id>

1. Lembaga Keuangan

Lembaga Keuangan di Kecamatan Singkawang Selatan Pada tahun 2009 berada disetiap Kelurahan. KUD berjumlah 4 buah (Kelurahan Sedau 1 buah,

Kelurahan Sijangkung 1 buah, Kelurahan Pangmilang 1 buah dan 1 buah di Kelurahan Sagatani). Sedangkan Bank hanya ada 1 unit yang berada di Kelurahan Sedau yaitu Bank Perkreditan Rakyat Sambas Artha.

Gambar 8.
Banyaknya Badan Usaha Lembaga Keuangan di Kecamatan Singkawang Selatan Tahun 2006



Tabel : 8.1
 Banyaknya Badan Usaha Lembaga Keuangan
 di Kecamatan Singkawang Selatan Tahun 2006

Kelurahan/Desa	K U D	Bank	Asuransi	Pegadaian
(1)	(2)	(3)	(4)	(5)
01. S e d a u	1	1	-	-
02. Sijangkung	1	-	-	-
03. Pangmilang	1	-	-	-
04. Sagatani	1	-	-	-
Total	4	1	-	-

Sumber : Pendataan Sensus Ekonomi Kota Singkawang (Juni 2006)