



KECAMATAN TEBAS DALAM ANGKA 2012

DATA
MENCERDASKAN BANGSA



BADAN PUSAT STATISTIK KABUPATEN SAMBAS
Jalan Pembangunan Sambas
Telp./Fax (0562) 392817
email: bps6101@bps.go.id



BADAN PUSAT STATISTIK
KABUPATEN SAMBAS



**KECAMATAN TEBAS
DALAM ANGKA
2012**

**KOORDINATOR STATISTIK KECAMATAN TEBAS
BADAN PUSAT STATISTIK KABUPATEN SAMBAS**

KECAMATAN TEBAS DALAM ANGKA 2012

Katalog BPS : 1102001.6101.030

Ukuran Buku : 17 cm x 21,59 cm

Jumlah Halaman : 85 Halaman

Naskah :

KSK Tebas Badan Pusat Statistik Kabupaten Sambas

Penyunting :

Seksi Neraca Wilayah dan Analisis Statistik

Gambar :

Seksi Integrasi, Pengolahan dan Diseminasi Statistik

Diterbitkan oleh :

Badan Pusat Statistik Kabupaten Sambas

Boleh dikutip dengan menyebutkan sumbernya

**PEMERINTAH KABUPATEN SAMBAS
KECAMATAN TEBAS**

KATA SAMBUTAN

Terbitnya Publikasi Kecamatan Tebas Dalam Angka Tahun 2012 patut kita sambut gembira, karena dalam publikasi ini disajikan berbagai data/informasi yang memberikan gambaran mengenai hasil-hasil pelaksanaan pembangunan di berbagai sektor.

Diharapkan data tersebut dapat dimanfaatkan seoptimal mungkin baik oleh pihak pemerintah maupun swasta terutama sebagai dasar perencanaan pembangunan yang akan datang.

Kami berharap kiranya Koordinator Statistik Kecamatan dapat meneruskan penerbitan publikasi ini secara berkesinambungan dan kepada berbagai pihak agar tetap membantu memberikan data/informasi demi perbaikan publikasi di masa yang akan datang.

**Tebas, Oktober 2012
Camat Tebas,**

AZIKIN ANSARI, S.Sos

KATA PENGANTAR

Kecamatan Tebas Dalam Angka 2012 merupakan publikasi lanjutan dari publikasi yang telah kami terbitkan sebelumnya.

Penerbitan publikasi ini semata-mata untuk memberikan suatu gambaran tentang keadaan geografi, penduduk serta keadaan sosial dan ekonomi di daerah ini.

Data yang disajikan dalam publikasi ini tidak jauh berbeda dengan penerbitan sebelumnya, dan secara umum memuat data primer hasil survei BPS serta data sekunder yang dihimpun dari dinas/instansi baik di tingkat kecamatan maupun kabupaten.

Untuk penerbitan selanjutnya kami tetap mengharapkan adanya saran dari berbagai pihak. Selanjutnya kami mengucapkan terima kasih kepada Camat dan jajarannya di wilayah Kecamatan Tebas yang telah membantu terbitnya publikasi ini.

Semoga publikasi ini bermanfaat bagi kita semua.

Tebas, Oktober 2012
Koordinator Statistik
Kecamatan Tebas

Yulfi Ramanda. SE

DAFTAR ISI

Kata Sambutan	iii
Kata Pengantar	iv
Daftar Isi	v
Daftar Tabel	vi
Daftar Grafik	ix
BAB 1 Geografi	1
BAB 2 Pemerintahan	6
BAB 3 Penduduk dan Angkatan Kerja	18
BAB 4 Sosial	26
BAB 5 Pertanian	49
BAB 6 Industri dan Energi	61
BAB 7 Transportasi dan Komunikasi	70

Daftar Tabel

	Hal
Bab 1. Geografi	
1.1 Letak Geografi Kecamatan Tebas Menurut Garis Lintang dan Bujur	4
1.2 Batas Administrasi Kecamatan Tebas Menurut Arah Mata Angin	4
1.3 Luas Wilayah Kecamatan Tebas Menurut Desa	5
Bab 2. Pemerintahan	
2.1 Nama-nama Camat yang Pernah/Masih Menjabat di Kecamatan Tebas	9
2.2 Nama-nama Perangkat Kecamatan Yang Masih Menjabat di Kecamatan Tebas, 2011	10
2.3 Nama-nama Kepala Desa yang Masih Menjabat di Kecamatan Tebas, 2011	11
2.4 Desa Menurut Klasifikasi dan Status, 2011	12
2.5 Desa Menurut Klasifikasi Tingkat Perkembangan Desa , 2011	13
2.6 Banyaknya Dusun, Rukun Warga dan Rukun Tetangga, 2011	14
2.7 Nama-nama Dusun di Kecamatan Tebas, 2011	15
Bab 3. Penduduk dan Angkatan Kerja	
3.1 Penduduk Kecamatan Tebas Menurut Jenis Kelamin, 2011	21
3.2 Penduduk Kecamatan Tebas Menurut Jenis Kelamin Dan Sex Ratio, 2011	22
3.3 Kepadatan Penduduk Kecamatan Tebas, 2011	23
3.4 Penduduk Kecamatan Tebas Menurut Golongan Umur, 2011	24
3.5 Penduduk Berumur 10 Tahun Keatas Menurut Golongan Umur dan Jenis Kelamin, 2011	25
Bab 4. Sosial	
4.1.1 Banyaknya Sekolah Menurut Tingkat Pendidikan di Kecamatan Tebas, 2011	29
4.1.2 Banyaknya Sekolah Taman Kanak-kanak (TK), Guru dan Murid di Kecamatan Tebas, 2011	30

4.1.3	Banyaknya Sekolah Dasar (SD), Guru & Murid di Kecamatan Tebas, 2011	31
4.1.4	Banyaknya Sekolah Lanjutan Tingkat Pertama (SLTP), Guru & Murid di Kecamatan Tebas, 2011	32
4.1.5	Banyaknya Sekolah Lanjutan Tingkat Atas (SLTA), Guru & Murid di Kecamatan Tebas, 2011	33
4.2.1	Banyaknya Fasilitas Kesehatan di Kecamatan Tebas, 2011	34
4.2.2	Banyaknya Tenaga Kesehatan di Kecamatan Tebas, 2011	35
4.2.3	Realisasi Kegiatan Imunisasi Menurut Jenisnya di Kecamatan Tebas, 2008 – 2011	36
4.2.4	Banyaknya Bayi Yang Lahir Hidup dan Lahir Mati di Kecamatan Tebas, 2011	37
4.2.5	Banyaknya Kunjungan Penderita Penyakit Menurut Jenis Penyakit di Kecamatan Tebas, 2011	38
4.2.6	Realisasi Pencapaian Akseptor KB Baru dan KB Aktif Menurut Alat yang Digunakan, 2011	39
4.2.7	Banyaknya Sarana Pelayanan KB Nasional, 2008 – 2011	40
4.2.8	Banyaknya Keluarga Sejahtera di Kecamatan Tebas, 2008 – 2011	41
4.3.1	Banyaknya Rumah Ibadah Menurut Jenis Agama di Kecamatan Tebas, 2011	42
4.3.2	Banyaknya Jamaah Haji Menurut Desa di Kecamatan Tebas, 2007 – 2011	43
4.3.3	Banyaknya Jamaah Haji Menurut Jenis Kelamin di Kecamatan Tebas, 1996-2011	44
4.3.4	Banyaknya Penerimaan Zakat Fitrah di Kecamatan Tebas, 2010	45
4.3.5	Banyaknya Penyaluran Zakat Fitrah di Kecamatan Tebas, 2010	46
4.3.6	Banyaknya Hewan Kurban Menurut Jenisnya di Kecamatan Tebas, 2010	47
4.3.7	Banyaknya Nikah, Talak, Cerai & Rujuk di Kecamatan Tebas, 2008 – 2011	48

Bab 5. Pertanian

5.1	Penggunaan Lahan Pertanian Sawah di Kecamatan Tebas, 2011 (Hektar)	52
5.2	Penggunaan Lahan Pertanian Bukan Sawah di Kecamatan Tebas, 2011 (Hektar)	53
5.3	Penggunaan Lahan Bukan Pertanian di Kecamatan Tebas, 2011 (Hektar)	54
5.4	Luas Panen, Rata-Rata Produksi Serta Produksi Padi & Palawija Di Kecamatan Tebas, 2011	55

5.5	Luas Area Tanaman dan Produksi Perkebunan Menurut Jenisnya, 2011	56
5.6	Populasi Ternak Menurut Jenis Ternak di Kecamatan Tebas, 2009 – 2011	57
5.7	Pemotongan Ternak Menurut Jenis Ternak di Kecamatan Tebas, 2009 – 2011	58
5.8	Produksi dan Nilai Produksi Perikanan di Kecamatan Tebas, 2011	59
5.9	Luas Kawasan Hutan Menurut Jenisnya di Kecamatan Tebas, 2011	60

Bab 6. Industri dan Energi

6.1	Banyaknya Unit Usaha Formal di Kecamatan Tebas, 1999 – 2011	64
6.2	Jumlah Pelanggan Listrik PLN, Penjualan dan Pendapatan Listrik di PLN Ranting Tebas, 2009 – 2011	65
6.3	Banyaknya Pelanggan Listrik PLN Menurut Golongan Pelanggan di PLN Ranting Tebas, 2009 – 2011	66
6.4	Banyaknya Pelanggan Air Minum PDAM Cabang Tebas, 2009 – 2011	67
6.5	Banyaknya Air Minum yang Disalurkan PDAM Cabang Tebas, 2009 – 2011 (M ³)	68
6.6	Nilai Jual Air Minum PDAM Cabang Tebas, 2009 – 2011	69

Bab 7. Transportasi dan Komunikasi

7.1	Jarak Antara Kecamatan Tebas Dengan Beberapa Desa Melalui Darat (Km)	73
7.2	Banyaknya Kendaraan Bermotor Menurut Jenisnya Di Kecamatan Tebas, 2007 – 2011	74
7.3	Banyaknya Pengiriman Dan Penerimaan Pos Menurut Jenisnya Di Kantor Pos Pembantu Kecamatan Tebas, 2011	75
7.4	Banyaknya Pengiriman Paket Pos dan Wesel Pos Di Kantor Pos Pembantu Kecamatan Tebas, 2010 – 2011	76
7.5	Banyaknya Penerimaan Paket Pos dan Wesel Pos Di Kantor Pos Pembantu Kecamatan Tebas, 2010 – 2011	76

Daftar Grafik

		Hal
Grafik 1	Persentase Luas Wilayah Kecamatan Tebas	3
Grafik 2	Banyaknya Dusun, RW dan RT di Kecamatan Tebas, 2011	8
Grafik 3	Penduduk Kecamatan Tebas Menurut Jenis Kelamin, 2011	20
Grafik 4	Banyaknya Sekolah Menurut Tingkat Pendidikan, 2011	28
Grafik 5	Luas Area Tanaman dan Produksi Perkebunan Menurut Jenisnya di Kecamatan Tebas, 2011	51
Grafik 6	Banyaknya Unit Usaha Formal di Kecamatan Tebas , 1999 – 2011	63
Grafik 7	Jarak Antara Kecamatan Tebas dengan Beberapa Desa Melalui Darat	72

1

Geografi

<http://www.kab.bps.go.id>

1.1. Letak Wilayah

Kecamatan Tebas terletak diantara 0°59' Lintang Utara serta 1°17' Lintang Utara dan 109°03' Bujur Timur serta 109°25' Bujur Timur.

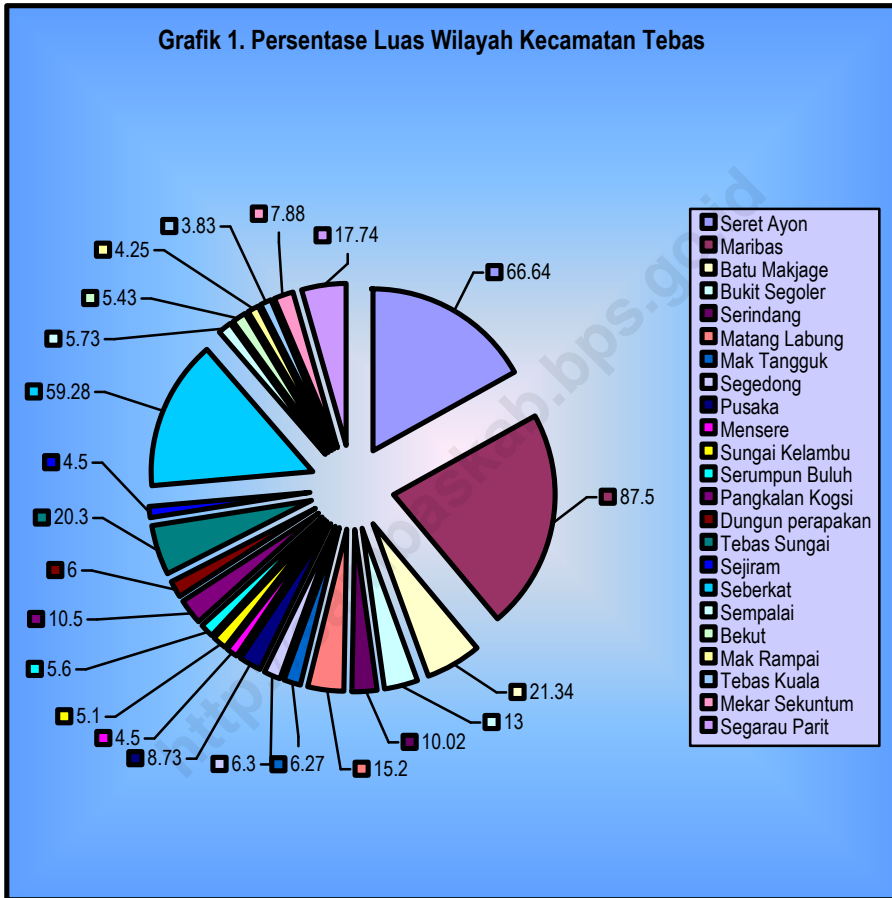
Secara administratif, batas wilayah Kecamatan Tebas adalah:

- Utara : Kec. Tekarang
- Selatan : Kec. Semparuk
- Barat : Kec. Semparuk
- Timur : Kab. Sebawi

1.2. Luas Wilayah

Luas Kecamatan Tebas adalah sebesar 395,64 km² atau sekitar 6,19 persen dari luas wilayah Kabupaten Sambas.

Kecamatan Tebas terdiri dari 23 Desa. Desa terluas adalah Desa Maribas dengan luas 87,50 km² atau 22,12 persen dari luas Kecamatan Tebas, sedangkan untuk desa terkecil adalah Desa Tebas Kuala dengan luas 3,83 km² atau 0,97 persen dari luas Kecamatan Tebas.



TABEL : 1.1.
LETAK GEOGRAFIS KECAMATAN TEBAS
MENURUT GARIS LINTANG DAN BUJUR

Letak Geografis	Keterangan
[1]	[2]
Lintang	0° 59' 40" - 1° 17' 03"
Bujur	109° 03' 40" - 109° 25' 38"

Sumber : BPN Kabupaten Sambas

TABEL : 1.2
BATAS ADMINISTRASI KECAMATAN TEBAS
MENURUT ARAH MATA ANGIN

Letak administrative	Berbatasan Dengan
[1]	[2]
Sebelah Utara	Kecamatan Tekarang
Sebelah Selatan	Kecamatan Semparuk
Sebelah Timur	Kecamatan Sebawi
Sebelah Barat	Kecamatan Semparuk

TABEL : 1.3.
LUAS WILAYAH KECAMATAN TEBAS
MENURUT DESA

No.	Desa/Kelurahan	Luas (Km ²)	Persentase terhadap luas Kecamatan (%)
[1]	[2]	[3]	[4]
1.	Seret Ayon	66,64	16,84
2.	Maribas	87,50	22,12
3.	Batu Makjage	21,34	5,39
4.	Bukit Segoler	13,00	3,29
5.	Serindang	10,02	2,53
6.	Matang Labung	15,20	3,84
7.	Mak Tangguk	6,27	1,58
8.	Segedong	6,30	1,59
9.	Pusaka	8,73	2,21
10.	Mensere	4,50	1,14
11.	Sungai Kelambu	5,10	1,29
12.	Serumpun Buluh	5,60	1,42
13.	Pangkalan Kongsu	10,50	2,65
14.	Dungun perapakan	6,00	1,52
15.	Tebas Sungai	20,30	5,13
16.	Sejiram	4,50	1,14
17.	Seberkat	59,28	14,98
18.	Sempalai	5,73	1,45
19.	Bekut	5,43	1,37
20.	Mak Rampai	4,25	1,07
21.	Tebas Kuala	3,83	0,97
22.	Mekar Sekuntum	7,88	1,99
23.	Segarau Parit	17,74	4,48
Jumlah		395,64	100,00

Sumber : BPN Kabupaten Sambas

2

Pemerintahan

<http://www.kab.bps.go.id>

2.1. Perangkat Kecamatan

Struktur Organisasi Pemerintahan Kecamatan Tebas merupakan struktur organisasi kecamatan pada umumnya yaitu terdiri dari Camat, Sekwilcam, Kasi Pemerintahan, Kasi Pelayanan Umum dan Aparatur, Kasi Trantib, Kasi Kesejahteraan Sosial, dan Kasi PMD.

Mutasi dan pergantian pucuk pimpinan adalah sesuatu hal yang biasa terjadi dalam suatu organisasi demi kemajuan dan kepentingan organisasi itu sendiri. Sejak terbentuknya Kecamatan

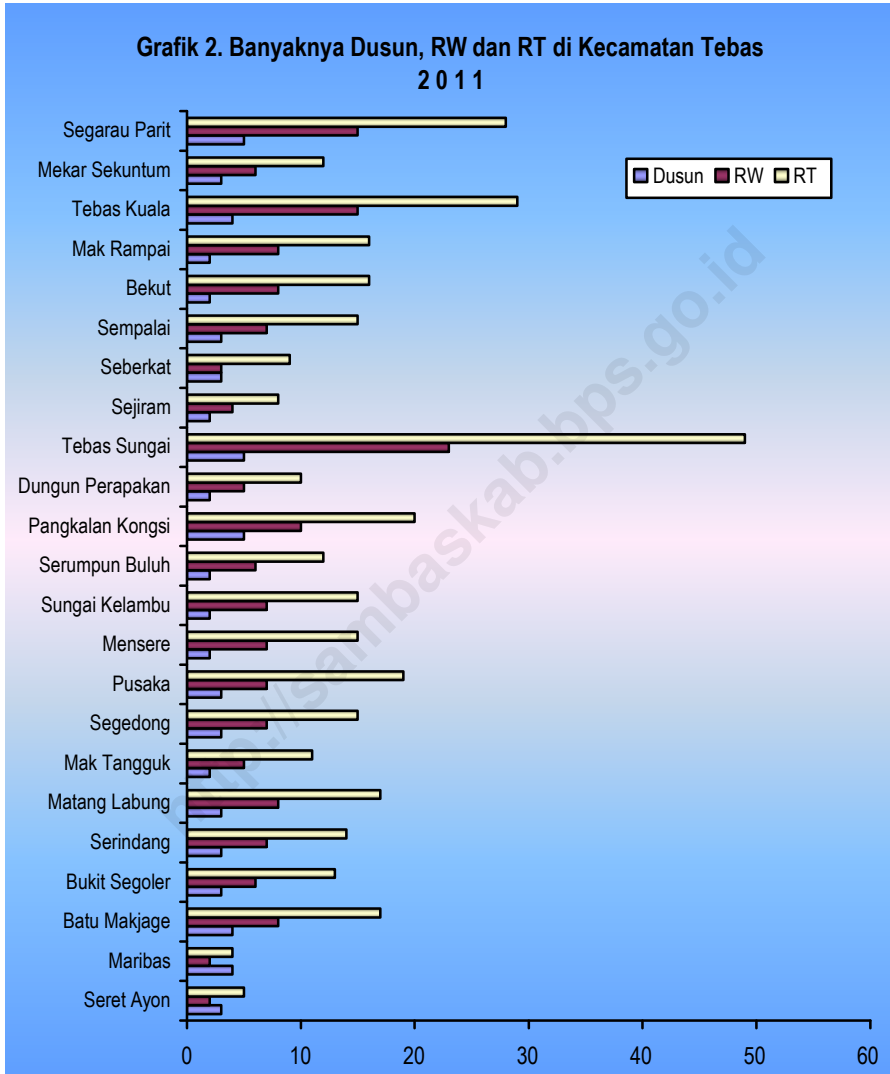
Tebas, terhitung sudah 16 orang yang menjabat sebagai Camat Tebas.

Di tahun 2011 ini perangkat kecamatan untuk Kecamatan Tebas dipegang oleh Heriyanto, S.Sos.

2.2. Rukun Warga dan Rukun Tetangga

Banyaknya rukun warga dan rukun tetangga di Kecamatan Tebas tidak mengalami perubahan bila dibandingkan dengan tahun sebelumnya.

Kecamatan Tebas terdiri dari 23 desa dengan 69 dusun, 176 rukun warga dan 369 rukun tetangga.



TABEL 2.1.
NAMA-NAMA CAMAT YANG PERNAH / MASIH MENJABAT
DI KECAMATAN TEBAS

No.	Nama-nama Camat	Periode
[1]	[2]	[3]
1.	Daniel	1957 - 1958
2.	Uray Nurdin	1958 - 1960
3.	Uray Herlan	1960 - 1962
4.	Akil Samid	1962 - 1965
5.	Karlan Kartodimejo	1965 - 1975
6.	Mokhtar Pawi, BA	1975 - 1980
7.	M Thamrin Jabak	1980 - 1984
8.	Syabirin, BA	1984 - 1988
9.	Drs. Awang Sadjiman	1988 - 1990
10.	Marisyah Syafe'l, BA	1990 - 1992
11.	Drs. Aminuddin Hardi Galuh	1993 - 1996
12.	Drs.H. Samingan Z	1996 - 1999
13.	Drs Uray Tajudin	1999 - 2002
14.	Zanim Marhan S.Sos. (Alm.)	2002 - 2006
15.	Muzanni, S.Ip. (Plt. Camat)	2006 - 2006
16.	Heriyanto, S.Sos	2007 - sekarang

Sumber: Kantor Camat Tebas

TABEL : 2.2.
NAMA-NAMA PERANGKAT KECAMATAN YANG MASIH MENJABAT
DI KECAMATAN TEBAS
2 0 1 1

No.	NAMA	JABATAN
[1]	[2]	[3]
1.	Heriyanto, S.Sos	Camat Tebas
2.	Suhaimi	Plt.Sekretaris Camat
3.	Dra.Hj.Utami Sri Andayani	Kepala Seksi Pelayanan Umum
4.	Suhaimi	Kepala Seksi Pemerintahan
5.	Rusli	Kepala Seksi Trantib
6.	Nurhayati, S.Sos	Kepala Seksi PMD
7.	Hemdi	Kepala Seksi Kesejahteraan Sosial
8.	Mustafa	Kepala Subbag Keuangan
9.	Alwan	Kepala Subbag Penyusunan Program
10.	Tri Murni	Kepala Subbag Umum dan Aparatur
11.	Johan	Staf Sekcam
12.	Yosepa Imok	Staf Seksi PMD
13.	Nidah.A.Md	Staf Seksi PMD
14.	Mugi Suprpto	Staf Seksi Kesejahteraan Sosial
15.	Gunawan	Anggota Trantib
16.	Ira Putri Huda Sabila	Staf Seksi Pelayanan Umum dan Aparatur
17.	Januardi	Anggota Trantib
18.	Edi Surian	Anggota Trantib
19.	Sukarman Mahmud	Anggota Trantib
20.	Mustafa	Staf Seksi Kesejahteraan Sosial

Sumber: Kantor Camat Tebas

TABEL : 2.3.
NAMA-NAMA KEPALA DESA YANG MASIH MENJABAT
DI KECAMATAN TeBAS
2 0 1 1

No.	Desa	Nama Kepala Desa
[1]	[2]	[3]
1.	Seret Ayon	Gustab Aseng
2.	Maribas	Marsianus Sati
3.	Batu Makjage	Hadran
4.	Bukit Segoler	Khalid H Sabli
5.	Serindang	Suardi Yusuf
6.	Matang Labung	Kamaluddin Bujang
7.	Mak Tangguk	Mislan A.Ma
8.	Segedong	Rabuddin Siti
9.	Pusaka	H.Sukri Pawadi
10.	Mensere	Mizan Zainudin
11.	Sungai Kelambu	Denny A Hadi
12.	Serumpun Buluh	Alpian
13.	Pangkalan Kongsi	Helwani
14.	Dungun perapakan	Aspahami M Akir
15.	Tebas Sungai	Rusdi Juhran
16.	Sejiram	Hemdi Miji
17.	Seberkat	Yohanes Khan, S.E
18.	Sempalai	Pahmi Solin
19.	Bekut	Bujang Saleh
20.	Mak Rampai	Junaidi S
21.	Tebas Kuala	Darmansyah
22.	Mekar Sekuntum	Mahrus HS
23.	Segarau Parit	Rajimin Djufri

Sumber : Kantor Camat Tebas

TABEL 2.4.
DESA MENURUT KLASIFIKASI DAN STATUS
2 0 1 1

No.	Desa	Klasifikasi Desa Kota / Pedesaan	Status Desa Desa / Kelurahan
[1]	[2]	[3]	[4]
1.	Seret Ayon	Pedesaan	Desa
2.	Maribas	Pedesaan	Desa
3.	Batu Makjage	Pedesaan	Desa
4.	Bukit Segoler	Pedesaan	Desa
5.	Serindang	Pedesaan	Desa
6.	Matang Labung	Pedesaan	Desa
7.	Mak Tangguk	Pedesaan	Desa
8.	Segedong	Pedesaan	Desa
9.	Pusaka	Pedesaan	Desa
10.	Mensere	Pedesaan	Desa
11.	Sungai Kelambu	Pedesaan	Desa
12.	Serumpun Buluh	Pedesaan	Desa
13.	Pangkalan Kongsi	Pedesaan	Desa
14.	Dungun perapakan	Pedesaan	Desa
15.	Tebas Sungai	Perkotaan	Desa
16.	Sejiram	Pedesaan	Desa
17.	Seberkat	Pedesaan	Desa
18.	Sempalai	Pedesaan	Desa
19.	Bekut	Pedesaan	Desa
20.	Mak Rampai	Pedesaan	Desa
21.	Tebas Kuala	Perkotaan	Desa
22.	Mekar Sekuntum	Pedesaan	Desa
23.	Segarau Parit	Pedesaan	Desa

Sumber: Kantor Camat Tebas

TABEL: 2.5.
DESA MENURUT KLASIFIKASI TINGKAT PERKEMBANGAN DESA
2 0 1 1

No.	Desa	Swadaya	Swakarsa	Swasembada
(1)	(2)	(3)	(4)	(5)
1.	Seret Ayon	-	√	-
2.	Maribas	-	√	-
3.	Batu Makjage	-	-	√
4.	Bukit Segoler	-	-	√
5.	Serindang	-	-	√
6.	Matang Labung	-	-	√
7.	Mak Tangguk	-	-	√
8.	Segedong	-	-	√
9.	Pusaka	-	-	√
10.	Mensere	-	-	√
11.	Sungai Kelambu	-	-	√
12.	Serumpun Buluh	-	-	√
13.	Pangkalan Kongsi	-	-	√
14.	Dungun perapakan	-	-	√
15.	Tebas Sungai	-	-	√
16.	Sejiram	-	-	√
17.	Seberkat	-	√	-
18.	Sempalai	-	-	√
19.	Bekut	-	-	√
20.	Mak Rampai	-	-	√
21.	Tebas Kuala	-	-	√
22.	Mekar Sekuntum	-	-	√
23.	Segarau Parit	-	-	√
Kecamatan Tebas		-	3	20

Sumber : Kantor Camat Tebas

TABEL 2.6.
BANYAKNYA DUSUN, RUKUN WARGA DAN RUKUN TETANGGA
DI KECAMATAN TEBAS
2 0 1 1

No.	Desa	Dusun	Rukun Warga	Rukun Tetangga
[1]	[2]	[3]	[4]	[5]
1.	Seret Ayon	3	2	5
2.	Maribas	4	2	4
3.	Batu Makjage	4	8	17
4.	Bukit Segoler	3	6	13
5.	Serindang	2	7	14
6.	Matang Labung	3	8	17
7.	Mak Tangguk	2	5	11
8.	Segedong	3	7	15
9.	Pusaka	3	7	19
10.	Mensere	2	7	15
11.	Sungai Kelambu	2	7	15
12.	Serumpun Buluh	2	6	12
13.	Pangkalan Kongsu	5	10	20
14.	Dungun perapakan	2	5	10
15.	Tebas Sungai	5	23	49
16.	Sejiram	2	4	8
17.	Seberkat	3	3	9
18.	Sempalai	3	7	15
19.	Bekut	2	8	16
20.	Mak Rampai	2	8	16
21.	Tebas Kuala	4	15	29
22.	Mekar Sekuntum	3	6	12
23.	Segarau Parit	5	15	28
2 0 1 1		69	176	369

Sumber : Kantor Camat Tebas

TABEL : 2.7.
NAMA-NAMA DUSUN DI KECAMATAN TEBAS
2011

No.	Desa	Jumlah Dusun	Nama Dusun
[1]	[2]	[3]	(4)
1.	Seret Ayon	3	1. Sebab 2. Sedihat 3. Kedondong
2.	Maribas	4	1. Begatuk 2. Jeramik 3. Nyanyat 4. Sei Enau
3.	Batu Makjage	3	1. Pangkalan 2. Sebebal 3. Serumpun 4. Mak Tangki
4.	Bukit Segoler	3	1. Parit Jawai 2. Pelanjau 3. Suka Baru
5.	Serindang	2	1. Rimbun 2. Rindang
6.	Matang Labung	3	1. Labong Ayu 2. Senyawan 3. Sidang
7.	Mak Tangguk	2	1. Karya Bakti 2. Karya Tani
8.	Segedong	3	1. Limau Manis 2. Sempadung 3. Senseng

Sumber : Kantor Camat Tebas

Lanjutan Tabel 2.6

No.	Desa	Jumlah Dusun	Nama Dusun
(1)	(2)	(3)	(4)
9.	Pusaka	3	1. Putting 2. Beliung 3. Sekadim
10.	Mensere	2	1. Bumi Asih 2. Lestari
11.	Sungai Kelambu	2	1. Parit 2. Sungai
12.	Serumpun Buluh	2	1. Buluh Enggadang 2. Buluh Parit
13.	Pangkalan Kongsi	5	1. Gelamak 2. Muara Dungun 3. Sungai Dungun 4. Sungai perak 5. Tumpak Jawai
14.	Dungun Perapakan	2	1. Asam Kandis 2. Kemuning
15.	Tebas Sungai	5	1. Cempaka 2. Kenanga 3. Mawar 4. Melati 5. Tanjung Sari
16.	Sejiram	2	1. Asam Palam 2. Peluntan
17.	Seberkat	3	1. Kelingkau 2. Perasak 3. Sebetung

Sumber : Kantor Camat Tebas

Lanjutan Tabel 2.6

No.	Desa	Jumlah Dusun	Nama Dusun
(1)	(2)	(3)	(4)
18.	Sempalai	3	1. Durian 2. Jeruk 3. Nelayan
19.	Bekut	2	1. Senja 2. Surya
20.	Mak Rampai	2	1. Sebindang 2. Sutera
21.	Tebas Kuala	4	1. Asam Kandis 2. Asam Lakum 3. Gerinang 4. Kalimbawan
22.	Mekar Sekuntum	3	1. Cempaka 2. Mawar 3. Melur
23.	Segarau Parit	5	1. Gotong Royong 2. Pantai 3. Rahmat 4. Sepakat 5. Usaha
Kecamatan Tebas		69	

Sumber : Kantor Camat Tebas

3

Penduduk dan Angkatan Kerja

3.1. Penduduk

Berdasarkan hasil proyeksi, penduduk Kecamatan Tebas pada tahun 2011 berjumlah sekitar 64.200 jiwa dengan kepadatan penduduk sekitar 162 jiwa per kilometer persegi. Desa Tebas Sungai merupakan desa dengan jumlah penduduk tertinggi yaitu 8.491 jiwa. Sebaliknya, Desa Maribas hanya dihuni 1.041 jiwa.

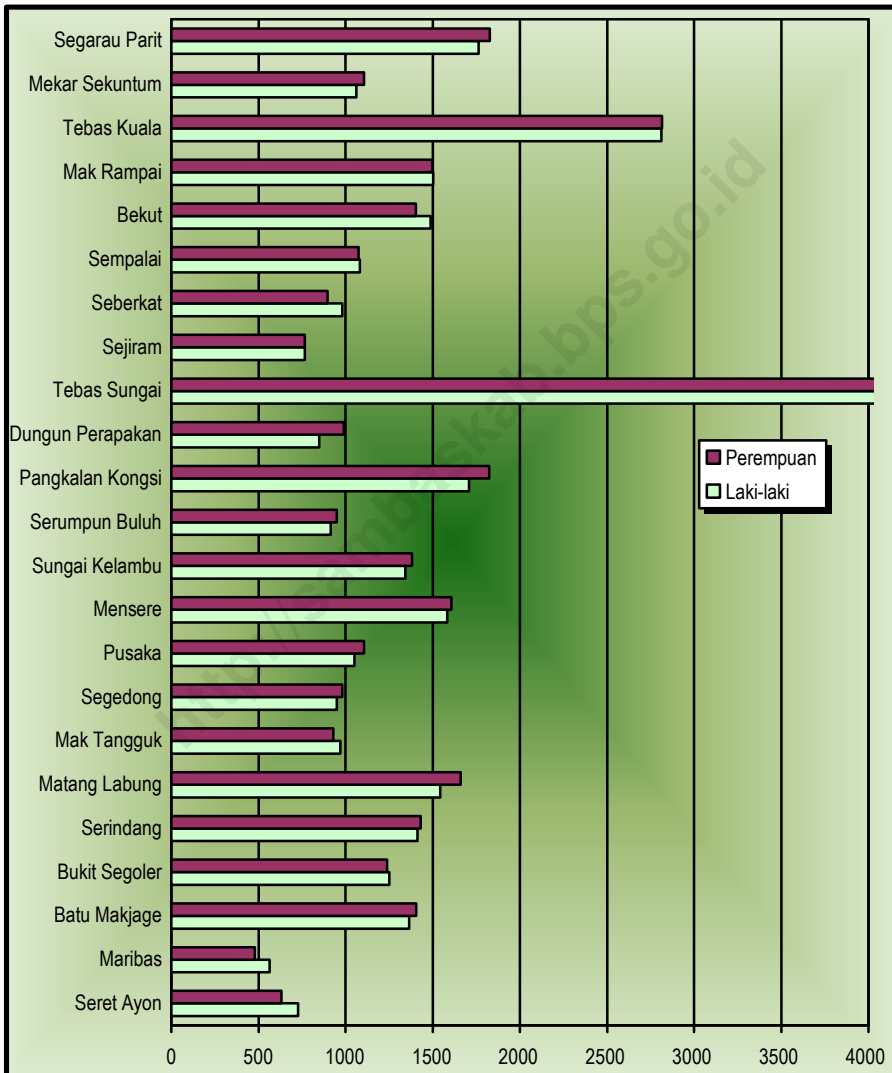
Penyebaran penduduk di Kecamatan Tebas tidak merata antar desa yang satu dengan desa lainnya. Desa Tebas Kuala merupakan desa dengan tingkat kepadatan penduduk tertinggi yaitu 1.469 jiwa/km². Sebaliknya, Desa Seret Ayon

dan Desa Maribas dengan luas sekitar 16,84 persen dan 22,12 persen dari total wilayah Kecamatan Tebas hanya dihuni 20 dan 11 jiwa/km².

3.2. Angkatan Kerja

Tenaga kerja adalah modal bagi geraknya roda pembangunan. Jumlah dan komposisi tenaga kerja akan terus mengalami perubahan seiring dengan berlangsungnya proses demografi. Bagian dari tenaga kerja yang aktif dalam kegiatan ekonomi disebut angkatan kerja. Pada tahun 2011, di Kecamatan Tebas terdapat 49.183 penduduk usia kerja atau 76,61 persen dari total penduduk.

**Grafik 3. Penduduk Kecamatan Tebas Menurut Jenis Kelamin
2011**



TABEL : 3.1.
PENDUDUK KECAMATAN TEBAS MENURUT JENIS KELAMIN
2 0 1 1

No.	Desa	Laki-laki	Perempuan	Jumlah
[1]	[2]	[3]	[4]	[5]
1.	Seret Ayon	727	631	1.358
2.	Maribas	563	478	1.041
3.	Batu Makjage	1.366	1.405	2.771
4.	Bukit Segoler	1.252	1.238	2.490
5.	Serindang	1.413	1.432	2.845
6.	Matang Labung	1.544	1.661	3.205
7.	Mak Tangguk	971	931	1.902
8.	Segedong	950	981	1.931
9.	Pusaka	1.052	1.107	2.159
10.	Mensere	1.583	1.608	3.191
11.	Sungai Kelambu	1.344	1.382	2.726
12.	Serumpun Buluh	916	950	1.866
13.	Pangkalan Kongsu	1.709	1.824	3.533
14.	Dungun Perapakan	850	991	1.841
15.	Tebas Sungai	4.108	4.383	8.491
16.	Sejiram	765	766	1.531
17.	Seberkat	982	898	1.880
18.	Sempalai	1.083	1.075	2.158
19.	Bekut	1.488	1.404	2.892
20.	Mak Rampai	1.503	1.497	3.000
21.	Tebas Kuala	2.812	2.817	5.629
22.	Mekar Sekuntum	1.063	1.106	2.169
23.	Segarau Parit	1.763	1.828	3.591
Jumlah		31.807	32.393	64.200

Sumber : Badan Pusat Statistik Kabupaten Sambas

TABEL : 3.2.
PENDUDUK KECAMATAN TEBAS MENURUT JENIS KELAMIN DAN SEX RATIO
2 0 1 1

No.	Desa	Laki-laki	Perempuan	Sex Ratio
[1]	[2]	[3]	[4]	[5]
1.	Seret Ayon	727	631	1,15
2.	Maribas	563	478	1,17
3.	Batu Makjage	1.366	1.405	0,97
4.	Bukit Segoler	1.252	1.238	1,01
5.	Serindang	1.413	1.432	0,98
6.	Matang Labung	1.544	1.661	0,92
7.	Mak Tangguk	971	931	1,04
8.	Segedong	950	981	0,96
9.	Pusaka	1.052	1.107	0,95
10.	Mensere	1.583	1.608	0,98
11.	Sungai Kelambu	1.344	1.382	0,97
12.	Serumpun Buluh	916	950	0,96
13.	Pangkalan Kongsi	1.709	824	2,07
14.	Dungun Perapakan	850	991	0,85
15.	Tebas Sungai	4.108	4.383	0,93
16.	Sejiram	765	766	0,99
17.	Seberkat	982	898	1,09
18.	Sempalai	1.083	1.075	1,00
19.	Bekut	1.488	1.404	1,05
20.	Mak Rampai	1.503	1.497	1,00
21.	Tebas Kuala	2.812	2.817	0,99
22.	Mekar Sekuntum	1.063	1.106	0,96
23.	Segarau Parit	1.763	1.828	0,96
Jumlah		31.807	32.293	23,95

Sumber : Badan Pusat Statistik Kabupaten Sambas

TABEL : 3.3.
KEPADATAN PENDUDUK KECAMATAN TEBAS
2 0 1 1

No.	Desa	Luas (Km ²)	Penduduk	Kepadatan Penduduk Per Km ²
[1]	[2]	[3]	[4]	[5]
1.	Seret Ayon	66,64	1.358	20
2.	Maribas	87,50	1.041	11
3.	Batu Makjage	21,34	2.771	129
4.	Bukit Segoler	13,00	2.490	191
5.	Serindang	10,02	2.845	283
6.	Matang Labung	15,20	3.205	210
7.	Mak Tangguk	6,27	1.902	303
8.	Segedong	6,30	1.931	306
9.	Pusaka	8,73	2.159	247
10.	Mensere	4,50	3.191	709
11.	Sungai Kelambu	5,10	2.726	534
12.	Serumpun Buluh	5,60	1.866	333
13.	Pangkalan Kongsi	10,50	3.533	336
14.	Dungun Perapakan	6,00	1.841	306
15.	Tebas Sungai	20,30	8.491	418
16.	Sejiram	4,50	1.531	340
17.	Seberkat	59,28	1.880	31
18.	Sempalai	5,73	2.158	376
19.	Bekut	5,43	2.892	532
20.	Mak Rampai	4,25	3.000	705
21.	Tebas Kuala	3,83	5.629	1.469
22.	Mekar Sekuntum	7,88	2.169	275
23.	Segarau Parit	17,74	3.591	202
Jumlah		395,64	64.200	162

Sumber : Badan Pusat Statistik Kabupaten Sambas

TABEL : 3.4.
PENDUDUK KECAMATAN TEBAS MENURUT GOLONGAN UMUR
DAN JENIS KELAMIN
2 0 1 1

Golongan Umur	Laki-laki	Perempuan	Jumlah
[1]	[2]	[3]	[4]
0 - 4	3.853	3.591	7.444
5 - 9	3.762	3.811	7.573
10 - 14	3.308	3.136	6.444
15 - 19	2.787	2.638	5.425
20 - 24	2.051	2.157	4.208
25 - 29	2.314	2.557	4.871
30 - 34	2.473	2.591	5.064
35 - 39	2.328	2.301	4.629
40 - 44	1.971	2.042	4.013
45 - 49	1.779	1.917	3.696
50 - 54	1.646	1.637	3.283
55 - 59	1.391	1.313	2.704
60 - 64	821	964	1.785
65 - 69	624	707	1.331
70 - 74	423	578	1.001
75 +	276	453	729
Jumlah	31.807	32.393	64.200

Sumber : Badan Pusat Statistik Kabupaten Sambas

TABEL : 3.5.
PENDUDUK KECAMATAN TEBAS BERUMUR 10 TAHUN KE ATAS
MENURUT GOLONGAN UMUR DAN JENIS KELAMIN
2 0 1 1

Golongan Umur	Laki-laki	Perempuan	Jumlah
[1]	[2]	[3]	[4]
10 - 14	3.308	3.136	6.444
15 - 19	2.787	2.638	5.425
20 - 24	2.051	2.157	4.208
25 - 29	2.314	2.557	4.871
30 - 34	2.473	2.591	5.064
35 - 39	2.328	2.301	4.629
40 - 44	1.971	2.042	4.013
45 - 49	1.779	1.917	3.696
50 - 54	1.646	1.637	3.283
55 - 59	1.391	1.313	2.704
60 - 64	821	964	1.785
65 - 69	624	707	1.331
70 - 74	423	578	1.001
75 +	276	453	729
Jumlah	24.192	24.991	49.183

Sumber : Badan Pusat Statistik Kabupaten Sambas

4

Sosial

<http://tebas.bps.go.id>

4.1. Pendidikan

Keberhasilan proses pendidikan sangat tergantung oleh tersedianya sarana, dan prasarana serta tenaga pengajar yang memadai. Pada tahun 2011, jumlah prasarana TK yang tersedia sebanyak 12 sekolah, SD yang tersedia sebanyak 62 sekolah, SLTP sebanyak 19 sekolah dan SLTA sebanyak 8 sekolah.

Untuk tingkat TK, jumlah murid mengalami naik sebesar 2,59 persen. Sementara jumlah guru mengalami peningkatan sebesar 2,70 persen. Rasio murid terhadap guru untuk tahun 2011 mencapai 11,44, hal ini berarti beban setiap guru mendidik rata-rata 11 murid.

Di tingkat SD, jumlah murid mengalami penurunan sebesar 14,91 persen. Sementara jumlah guru tidak mengalami perubahan. Pada tahun 2011, jumlah murid SD mencapai 8.498 orang dan jumlah guru yang ada sebanyak 675 orang. Hal ini berarti, rasio murid terhadap guru mencapai 12,59 ini berarti beban tiap guru mendidik rata-rata 12 sampai 13 murid. Jika dibandingkan dengan tahun sebelumnya maka beban seorang guru berkurang 2 murid, dimana pada tahun 2010 rasio guru dengan murid sebesar 14,82.

Di tingkat SLTP, jumlah murid mengalami penurunan dari 2.901 murid menjadi 2.852 murid di tahun 2011 atau turun sekitar 1,69 persen. Jumlah guru juga mengalami penurunan sekitar 3,65 persen dengan rasio guru terhadap murid sebesar 10,80.

Untuk jenjang pendidikan menengah atas, jumlah murid juga mengalami penurunan yaitu dari 1.538 murid menjadi 1.326 murid pada tahun 2011 atau turun sebesar 13,78 persen. Jumlah guru di Kecamatan Tebas turun dari 120 orang menjadi 119 orang di tahun 2011. Sedangkan rasio guru terhadap murid mencapai 11,14, ini berarti setiap guru mengajar sekitar 11 murid.

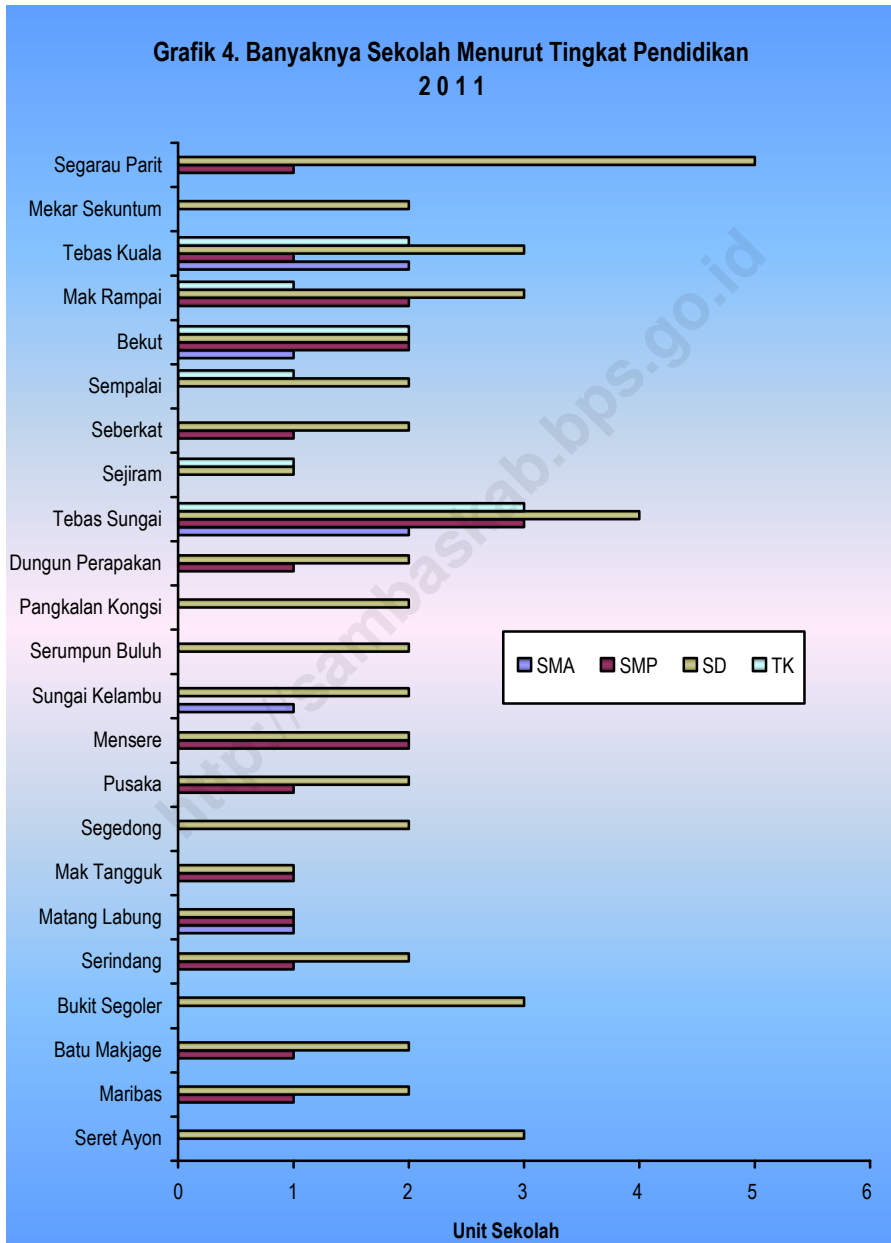
4.2. Kesehatan

Sarana dan prasarana bidang kesehatan di Kecamatan Tebas pada tahun 2011 terdiri dari 3 buah puskesmas, 16 buah puskesmas pembantu, 56 posyandu dan 20 buah polindes dengan tenaga kesehatan sebanyak 58 orang yang terdiri dari 3 orang dokter, 26 orang mantri kesehatan, dan 29 orang bidan.

4.3. Agama

Negara Indonesia yang berdasarkan Pancasila dan UUD 1945 menjamin kehidupan umat beragama dan senantiasa mengembangkan kerukunan hidup antara pemeluk agama/ kepercayaan guna membina kehidupan masyarakat dan sekaligus mengatasi berbagai masalah sosial budaya yang mungkin dapat menghambat kemajuan bangsa.

Pada tahun 2011, jumlah prasarana peribadatan di Kecamatan Tebas sebanyak 136 buah yang terdiri dari 77 mesjid, 31 surau, 23 gereja, 5 vihara.



TABEL : 4.1.1.
BANYAKNYA SEKOLAH MENURUT TINGKAT PENDIDIKAN
DI KECAMATAN TEBAS
2 0 1 1

No	Desa	Tingkat Pendidikan							
		T K		S D		SLTP		SLTA	
		Negeri	Swasta	Negeri	Swasta	Negeri	Swasta	Negeri	Swasta
[1]	[2]	[3]	[4]	[5]	[6]	[7]	[8]	[9]	[10]
1.	Seret Ayon	-	-	3	-	-	-	-	-
2.	Maribas	-	-	2	-	1	-	-	-
3.	Batu Makjage	-	-	2	1	-	1	-	-
4.	Bukit Segoler	-	-	3	1	-	-	-	-
5.	Serindang	-	-	2	-	1	-	-	-
6.	Matang Labung	-	-	1	1	-	1	-	1
7.	Mak Tangguk	-	-	1	-	1	-	-	-
8.	Segedong	-	-	2	-	-	-	-	-
9.	Pusaka	-	-	2	-	1	-	-	-
10.	Mensere	-	-	2	-	-	2	-	-
11.	Sungai Kelambu	-	-	2	-	-	-	1	-
12.	Serumpun Buluh	-	-	2	-	-	-	-	-
13.	Pangkalan Kongsi	-	-	2	1	-	-	-	-
14.	Dungun Perapakan	-	-	2	-	1	-	-	-
15.	Tebas Sungai	3	-	4	2	1	2	1	2
16.	Sejiram	-	1	1	-	-	-	-	-
17.	Seberkat	-	-	2	-	1	-	-	-
18.	Sempalai	-	1	2	-	-	-	-	-
19.	Bekut	2	2	2	1	-	2	-	1
20.	Mak Rampai	1	-	3	1	1	1	-	-
21.	Tebas Kuala	1	1	3	2	-	1	1	1
22.	Mekar Sekuntum	-	-	2	-	-	-	-	-
23.	Segarau Parit	-	-	5	-	1	-	-	-
	2 0 1 1	7	5	52	10	9	10	3	5
	2 0 1 0	7	5	52	10	9	10	3	5

Sumber : Dinas Pendidikan Kabupaten Sambas

TABEL: 4.1.2.
BANYAKNYA SEKOLAH TAMAN KANAK-KANAK (TK), GURU DAN MURID
DI KECAMATAN TEBAS
2 0 1 1

No.	Desa	Sekolah	Guru	Murid	Rasio Murid Thd Guru
[1]	[2]	[3]	[4]	[5]	[6]
1.	Seret Ayon	-	-	-	-
2.	Maribas	-	-	-	-
3.	Batu Makjage	-	-	-	-
4.	Bukit Segoler	-	-	-	-
5.	Serindang	-	-	-	-
6.	Matang Labung	-	-	-	-
7.	Mak Tangguk	-	-	-	-
8.	Segedong	-	-	-	-
9.	Pusaka	-	-	-	-
10.	Mensere	-	-	-	-
11.	Sungai Kelambu	-	-	-	-
12.	Serumpun Buluh	-	-	-	-
13.	Pangkalan Kongsi	-	-	-	-
14.	Dungun Perapakan	-	-	-	-
15.	Tebas Sungai	3	12	150	12,50
16.	Sejiram	1	2	34	17,00
17.	Seberkat	-	-	-	-
18.	Sempalai	1	3	24	8,0
19.	Bekut	2	3	53	17,66
20.	Mak Rampai	1	9	82	9,11
21.	Tebas Kuala	2	9	92	10,22
22.	Mekar Sekuntum	-	-	-	-
23.	Segarau Parit	-	-	-	-
	2 0 1 1	10	38	435	11,44
	2 0 1 0	12	37	424	11,46

Sumber : Dinas Pendidikan Kabupaten Sambas

TABEL: 4.1.3.
BANYAKNYA SEKOLAH DASAR (SD), GURU DAN MURID
DI KECAMATAN TEBAS
2 0 1 1

No.	Desa	Sekolah	Guru	Murid	Rasio Murid Thd Guru
[1]	[2]	[3]	[4]	[5]	[6]
1.	Seret Ayon	3	25	212	8,48
2.	Maribas	2	15	121	8,06
3.	Batu Makjage	3	42	88	2,09
4.	Bukit Segoler	4	31	295	9,51
5.	Serindang	2	24	448	18,66
6.	Matang Labung	2	28	532	19
7.	Mak Tangguk	1	10	235	23,5
8.	Segedong	2	20	306	15,3
9.	Pusaka	2	18	364	20,22
10.	Mensere	2	27	487	18,03
11.	Sungai Kelambu	2	25	366	14,64
12.	Serumpun Buluh	2	26	280	10,76
13.	Pangkalan Kongsri	3	32	469	14,65
14.	Dungun Perapakan	2	22	472	21,45
15.	Tebas Sungai	6	83	1.039	12,51
16.	Sejiram	1	12	226	18,83
17.	Seberkat	2	19	296	15,57
18.	Sempalai	2	27	402	14,88
19.	Bekut	3	24	279	11,62
20.	Mak Rampai	4	43	475	11,04
21.	Tebas Kuala	5	52	500	9,61
22.	Mekar Sekuntum	2	23	186	8,08
23.	Segarau Parit	5	47	420	8,93
	2 0 1 1	62	675	8.498	12,59
	2 0 1 0	62	675	9.987	14,82

Sumber : Dinas Pendidikan Kabupaten Sambas

TABEL: 4.1.4.
BANYAKNYA SEKOLAH LANJUTAN TINGKAT PERTAMA (SLTP), GURU DAN MURID
DI KECAMATAN TEBAS
2 0 1 1

No.	Desa	Sekolah	Guru	Murid	Rasio Murid Thd Guru
[1]	[2]	[3]	[4]	[5]	[6]
1.	Seret Ayon	1	7	93	13,28
2.	Maribas	1	8	60	7,5
3.	Batu Makjage	1	10	86	8,6
4.	Bukit Segoler	-	-	-	-
5.	Serindang	1	14	124	8,85
6.	Matang Labung	1	18	122	6,77
7.	Mak Tangguk	1	14	134	9,57
8.	Segedong	-	-	-	-
9.	Pusaka	1	21	399	19
10.	Mensere	2	8	33	4,12
11.	Sungai Kelambu	-	-	-	-
12.	Serumpun Buluh	-	-	-	-
13.	Pangkalan Kongsi	-	-	-	-
14.	Dungun Perapakan	1	18	344	19,11
15.	Tebas Sungai	3	58	625	10,77
16.	Sejiram	-	-	-	-
17.	Seberkat	1	12	88	7,33
18.	Sempalai	-	-	-	-
19.	Bekut	2	8	68	8,5
20.	Mak Rampai	2	36	222	6,16
21.	Tebas Kuala	1	14	120	8,57
22.	Mekar Sekuntum	-	-	-	-
23.	Segarau Parit	1	18	334	18,55
	2 0 1 1	20	264	2.852	10,80
	2 0 1 0	20	274	2.901	10,59

Sumber : Dinas Pendidikan Kabupaten Sambas

TABEL: 4.1.5.
BANYAKNYA SEKOLAH LANJUTAN TINGKAT ATAS (SLTA), GURU DAN MURID
DI KECAMATAN TEBAS
2 0 1 1

No.	Desa	Sekolah	Guru	Murid	Rasio Murid Thd Guru
[1]	[2]	[3]	[4]	[5]	[6]
1.	Seret Ayon	-	-	-	-
2.	Maribas	-	-	-	-
3.	Batu Makjage	-	-	-	-
4.	Bukit Segoler	-	-	-	-
5.	Serindang	-	-	-	-
6.	Matang Labung	-	-	-	-
7.	Mak Tangguk	-	-	-	-
8.	Segedong	-	-	-	-
9.	Pusaka	-	-	-	-
10.	Mensere	-	-	-	-
11.	Sungai Kelambu	1	25	332	13,28
12.	Serumpun Buluh	-	-	-	-
13.	Pangkalan Kongsi	-	-	-	-
14.	Dungun Perapakan	-	-	-	-
15.	Tebas Sungai	3	80	870	10,87
16.	Sejiram	-	-	-	-
17.	Seberkat	-	-	-	-
18.	Sempalai	-	-	-	-
19.	Bekut	-	-	-	-
20.	Mak Rampai	-	-	-	-
21.	Tebas Kuala	1	14	124	8,85
22.	Mekar Sekuntum	-	-	-	-
23.	Segarau Parit	-	-	-	-
	2 0 1 1	5	119	1.326	11,14
	2 0 1 0	8	120	1.538	12,82

Sumber : Dinas Pendidikan Kabupaten Sambas

TABEL: 4.2.1.
BANYAKNYA FASILITAS KESEHATAN
DI KECAMATAN TEBAS
2 0 1 1

No.	Desa	Puskesmas	Pusesmas Pembantu	Posyandu	Polindes
[1]	[2]	[3]	[4]	[5]	[6]
1.	Seret Ayon	-	1	2	1
2.	Maribas	-	1	2	1
3.	Batu Makjage	-	1	3	1
4.	Bukit Segoler	-	1	2	1
5.	Serindang	-	1	2	1
6.	Matang Labung	-	-	2	1
7.	Mak Tangguk	-	1	1	1
8.	Segedong	-	1	2	1
9.	Pusaka	-	1	2	1
10.	Mensere	-	-	3	1
11.	Sungai Kelambu	1	1	2	1
12.	Serumpun Buluh	-	-	2	1
13.	Pangkalan Kongsi	-	1	4	1
14.	Dungun Perapakan	-	1	2	1
15.	Tebas Sungai	-	1	5	1
16.	Sejiram	-	1	1	1
17.	Seberkat	-	-	2	-
18.	Sempalai	-	1	1	1
19.	Bekut	-	1	2	1
20.	Mak Rampai	-	-	2	-
21.	Tebas Kuala	1	-	3	-
22.	Mekar Sekuntum	-	1	3	1
23.	Segarau Parit	1	-	6	1
	2 0 1 1	3	16	56	20
	2 0 1 0	3	16	56	20

Sumber : Puskesmas Tebas, Puskesmas Sungai Kelambu dan Puskesmas Segarau Parit

TABEL: 4.2.2.
BANYAKNYA TENAGA KESEHATAN
DI KECAMATAN TEBAS
2 0 1 1

No.	Desa	Dokter	Mantri Kesehatan	Bidan	Dukun Bayi Terlatih	Dukun Bayi Tidak Terlatih
[1]	[2]	[3]	[4]	[5]	[6]	[7]
1.	Seret Ayon	-	-	1	-	-
2.	Maribas	-	1	1	3	-
3.	Batu Makjage	-	1	1	5	-
4.	Bukit Segoler	-	1	1	1	5
5.	Serindang	-	1	1	1	8
6.	Matang Labung	-	-	1	4	6
7.	Mak Tangguk	-	1	1	1	6
8.	Segedong	-	-	1	5	-
9.	Pusaka	-	1	1	1	-
10.	Mensere	-	-	1	5	-
11.	Sungai Kelambu	1	16	7	1	3
12.	Serumpun Buluh	-	-	1	1	3
13.	Pangkalan Kongsu	-	-	1	4	-
14.	Dungun Perapakan	-	-	1	3	-
15.	Tebas Sungai	-	-	1	8	-
16.	Sejiram	-	-	1	1	-
17.	Seberkat	-	-	1	2	-
18.	Sempalai	-	-	1	-	-
19.	Bekut	-	-	1	-	-
20.	Mak Rampai	-	-	1	2	-
21.	Tebas Kuala	1	-	1	1	-
22.	Mekar Sekuntum	-	-	1	2	-
23.	Segarau Parit	1	4	1	8	3
	2 0 1 1	3	26	29	59	34
	2 0 1 0	5	26	29	59	34

Sumber : Puskesmas Tebas, Puskesmas Sungai Kelambu dan Puskesmas Segarau Parit

TABEL: 4.2.3.
REALISASI KEGIATAN IMUNISASI MENURUT JENISNYA
DI KECAMATAN TEBAS
2008 – 2011

No.	Jenis Imunisasi	2008	2009	2010	2011
[1]	[2]	[3]	[4]	[5]	[6]
1.	BCG	...	1.159	1.664	1.588
2.	DPT1	...	1.134	1.712	1.600
3.	Polio 3	...	1.115	2.017	1.545
4.	Campak	...	1.079	1.611	1.558
5.	TT Hamil				
	– TT.1	517	205
	– TT.2	637	413

Catatan : ...*) Data tidak tersedia

Sumber : Badan Pemberdayaan Masyarakat dan KB Kabupaten Sambas

TABEL: 4.2.4.
BANYAKNYA BAYI YANG LAHIR HIDUP DAN LAHIR MATI
DI KECAMATAN TEBAS
2 0 1 1

Bulan	Lahir Hidup	Lahir Mati
[1]	[2]	[3]
Januari	127	-
Pebruari	113	-
Maret	119	1
April	127	3
Mei	257	4
Juni	139	-
Juli	129	-
Agustus	143	-
September	151	1
Oktober	120	1
Nopember	147	1
Desember	109	1
2 0 1 1	1.681	12
2 0 1 0	1.679	5

Sumber : Puskesmas Tebas, Puskesmas Sungai Kelambu
dan Puskesmas Segarau Parit

TABEL: 4.2.5.
BANYAKNYA KUNJUNGAN PENDERITA PENYAKIT MENURUT JENIS PENYAKIT
DI KECAMATAN TEBAS
2 0 1 1

No.	Jenis Penyakit	Jumlah
[1]	[2]	[3]
1.	Malaria	47
2.	Infeksi Akut Pada Saluran Pernapasan Atas	4.167
3.	Diare	1.365
4.	Kolera	
5.	Penyakit Saluran Pernapasan Bag. Atas	994
6.	Tukak Lambung	1.587
7.	Bronchitis	3
8.	Penyakit Lain Pada Saluran Pernapasan Bawah	2
9.	Difisiensi Gizi Lain	24
10.	Conjungtivitis	410
11.	Kudis	
12.	Pulpa dan Jaringan Periopikal	608
13.	Pada Sistim Otot dan Jaringan Pengikat	358
14.	Tekanan Darah Tinggi	2.038
15.	Kulit Infeksi	477
16.	Kulit Alergi	129
17.	Kulit Karena Jamur	262
	2 0 1 1	12.471
	2 0 1 0	23.126

Sumber : Puskesmas Tebas, Puskesmas Sungai Kelambu dan Puskesmas Segarau Parit

TABEL: 4.2.6.
REALISASI PENCAPAIAN AKSEPTOR KB BARU DAN KB AKTIF
MENURUT ALAT YANG DIGUNAKAN
2 0 1 1

No.	Jenis Alat Yang Digunakan	Akseptor	
		KB Baru	KB Aktif
[1]	[2]	[3]	[4]
1.	I U D	64	299
2.	K P	13	63
3.	K W	16	82
4.	Implant	81	375
5.	Suntik	628	2.795
6.	PIL	999	4.608
7.	KONDOM	24	63
8.	OV	-	-
	2 0 1 1	1825	8.285
	2 0 1 0	1.715	8.108
	2 0 0 9	1.214	7.771
	2 0 0 8	1.707	7.551

Sumber : Badan Pemberdayaan Masyarakat dan KB Kabupaten Sambas

TABEL: 4.2.7.
BANYAKNYA SARANA PELAYANAN KB NASIONAL
2008 – 2011

No.	Jenis Sarana Pelayanan	2008	2009	2010	2011
[1]	[2]	[3]	[4]	[5]	[6]
1.	KKB	4	4	4	4
2.	PPKBD	23	23	23	23
3.	Posyandu	51	51	51	51
4.	DBS / Apotik	18	17	17	17
5.	Kelompok Akseptor	186	128	128	128
J u m l a h		282	223	223	223

Sumber : Badan Pemberdayaan Masyarakat dan KB Kabupaten Sambas

TABEL : 4.2.8.
BANYAKNYA KELUARGA SEJAHTERA DI KECAMATAN TEBAS
2008 – 2011

No.	Jenis Keluarga Sejahtera	2008	2009	2010	2011
[1]	[2]	[3]	[4]	[5]	[6]
1.	PRA KS	-	-	-	-
2.	KS – I	3.709	3.796	3.846	3.899
3.	KS – II	10.017	10.678	11.028	11.238
4.	KS – III	2.417	2.417	2.467	2.521
5.	KS – III PLUS	718	720	770	822
Jumlah		16.861	17.611	18.111	18.480

Sumber : Badan Pemberdayaan Masyarakat dan KB Kabupaten Sambas

TABEL: 4.3.1.
BANYAKNYA RUMAH IBADAH MENURUT JENIS AGAMA
DI KECAMATAN TEBAS
2 0 1 1

No.	Desa	Islam		Katholik		Protestan	Budha	Hindu
		Mesjid	Surau	Gereja	Kapel	Gereja	Vihara	Pura
[1]	[2]	[3]	[4]	[5]	[6]	[7]	[8]	[9]
1.	Seret Ayon	1	-	1	-	1	-	-
2.	Maribas	-	-	2	-	1	-	-
3.	Batu Makjage	5	1	1	-	5	-	-
4.	Bukit Segoler	4	1	1	-	1	-	-
5.	Serindang	5	1	-	-	-	-	-
6.	Matang Labung	6	1	-	-	-	-	-
7.	Mak Tangguk	3	2	-	-	-	-	-
8.	Segedong	2	1	-	-	-	-	-
9.	Pusaka	3	1	-	-	-	-	-
10.	Mensere	3	2	-	-	-	-	-
11.	Sungai Kelambu	4	1	-	-	-	-	-
12.	Serumpun Buluh	3	2	-	-	-	-	-
13.	Pangkalan Kongsii	5	1	-	-	-	-	-
14.	Dungun Perapakan	3	1	-	-	-	-	-
15.	Tebas Sungai	11	6	-	-	-	-	-
16.	Sejiram	1	2	-	-	-	-	-
17.	Seberkat	3	1	1	-	4	-	-
18.	Sempalai	3	-	-	-	-	-	-
19.	Bekut	2	-	-	-	1	-	-
20.	Mak Rampai	2	1	-	-	1	1	-
21.	Tebas Kuala	3	2	1	-	-	2	-
22.	Mekar Sekuntum	2	1	-	-	1	2	-
23.	Segarau Parit	3	3	-	-	1	-	-
2 0 1 1		77	31	7	-	16	5	-
2 0 1 0		75	30	7	-	16	5	-

Sumber : Kantor Urusan Agama Kecamatan Tebas

TABEL: 4.3.2.
BANYAKNYA JAMAAH HAJI MENURUT DESA
DI KECAMATAN TEBAS
2008 – 2011

No.	Desa	2008	2009	2010	2011
[1]	[2]	[3]	[4]	[5]	[6]
1.	Seret Ayon	-	-	-	-
2.	Maribas	-	-	-	-
3.	Batu Makjage	1	-	-	-
4.	Bukit Segoler	-	-	1	-
5.	Serindang	-	-	-	1
6.	Matang Labung	2	-	-	2
7.	Mak Tangguk	-	-	-	-
8.	Segedong	2	1	-	2
9.	Pusaka	-	-	-	1
10.	Mensere	1	-	2	-
11.	Sungai Kelambu	-	-	-	2
12.	Serumpun Buluh	2	-	-	8
13.	Pangkalan Kongsu	-	3	-	-
14.	Dungun Perapakan	-	2	-	-
15.	Tebas Sungai	13	8	14	17
16.	Sejiram	-	5	-	-
17.	Seberkat	-	-	-	-
18.	Sempalai	-	-	-	-
19.	Bekut	-	10	4	3
20.	Mak Rampai	-	-	2	2
21.	Tebas Kuala	6	5	4	12
22.	Mekar Sekuntum	-	1	-	1
23.	Segarau Parit	1	-	-	3
Jumlah		28	35	27	54

Sumber : Kantor Urusan Agama Kecamatan Tebas

TABEL: 4.3.3.
BANYAKNYA JAMAAH HAJI MENURUT JENIS KELAMIN
DI KECAMATAN TeBAS
1996 – 2011

No.	Tahun	Jumlah Desa	Laki-laki	Perempuan	Jumlah
[1]	[2]	[3]	[4]	[5]	[6]
1.	1996	...	15	11	26
2.	1997	...	10	9	19
3.	1998	...	5	2	7
4.	1999	...	1	-	1
5.	2000	...	11	12	23
6.	2001	...	8	5	13
7.	2002	6	8	4	12
8.	2003	4	15	18	33
9.	2004	8	12	12	24
10.	2005	7	14	15	29
11.	2006	9	8	15	23
12.	2007	10	14	14	28
13.	2008	8	15	13	28
14.	2009	8	22	13	35
15.	2010	6	15	12	27
16.	2011	12	26	28	54

Catatan : ...) data tidak tersedia

Sumber : Kantor Urusan Agama Kecamatan Tebas

TABEL: 4.3.4.
BANYAKNYA PENERIMAAN ZAKAT FITRAH
DI KECAMATAN TEBAS
2 0 1 0

No.	Desa	Muzakki	Zakat Fitrah	
			Uang (Rp)	Beras (Kg)
[1]	[2]	[3]	[4]	[5]
1.	Seret Ayon	550	-	1.375
2.	Maribas	4	48.750	2.5
3.	Batu Makjage	2.632	18.330.000	3.760
4.	Bukit Segoler	2.023	18.216.250	2.255
5.	Serindang	2.767	29.315.000	2.407.5
6.	Matang Labung	3.251	24.358.750	4.380
7.	Mak Tangguk	1.923	14.332.500	2.602.5
8.	Segedong	1.603	14.478.750	1.780
9.	Pusaka	1.974	20.832.500	1.730
10.	Mensere	2.946	21.888.750	3.997.5
11.	Sungai Kelambu	2.821	28.518.750	2.665
12.	Serumpun Buluh	1.992	14.576.250	2.737.5
13.	Pangkalan Kongsu	3.600	36.595.000	3.370
14.	Dungun Perapakan	1.945	19.435.000	1.872.5
15.	Tebas Sungai	7.577	80.128.750	6.615
16.	Sejiram	1.555	15.015.000	1.577.5
17.	Seberkat	504	5.736.250	377.5
18.	Sempalai	1.291	12.902.500	1.242.5
19.	Bekut	981	9.620.000	972.5
20.	Mak Rampai	1.753	17.793.750	1.645
21.	Tebas Kuala	3.699	36.968.750	3.560
22.	Mekar Sekuntum	1.572	14.560.000	1.690
23.	Segarau Parit	3.432	35.587.500	3.105
2 0 1 0		52.395	489.238.750	55.720,0
2 0 0 9		51.332	221.928.400	122.520,0

Sumber : Kantor Urusan Agama Kecamatan Tebas

TABEL: 4.3.5.
BANYAKNYA PENYALURAN ZAKAT FITRAH
DI KECAMATAN TEBAS
2 0 1 0

No.	Desa	Mustahiq	Zakat Fitrah	
			Uang (Rp)	Beras (Kg)
[1]	[2]	[3]	[4]	[5]
1.	Seret Ayon	25	-	1.375
2.	Maribas	1	48.750	2.5
3.	Batu Makjage	171	18.515.000	3.760
4.	Bukit Segoler	145	19.272.250	2.255
5.	Serindang	115	29.565.000	2.407.5
6.	Matang Labung	141	24.737.250	4.380
7.	Mak Tangguk	136	14.430.500	2.602.5
8.	Segedong	170	14.668.750	1.780
9.	Pusaka	197	21.055.500	1.730
10.	Mensere	175	23.781.750	3.997.5
11.	Sungai Kelambu	157	28.593.750	2.665
12.	Serumpun Buluh	151	14.851.250	2.737.5
13.	Pangkalan Kongsu	214	37.417.500	3.370
14.	Dungun Perapakan	127	19.697.000	1.872.5
15.	Tebas Sungai	321	90.430.750	6.615
16.	Sejiram	79	15.172.000	1.577.5
17.	Seberkat	122	5.776.250	377.5
18.	Sempalai	123	13.050.500	1.242.5
19.	Bekut	157	13.275.000	972.5
20.	Mak Rampai	157	19.784.750	1.645
21.	Tebas Kuala	226	40.441.250	3.560
22.	Mekar Sekuntum	115	14.752.200	1.690
23.	Segarau Parit	159	36.003.800	3.105
2 0 1 0		3.384	515.320.750	55.720.0
2 0 0 9		3.358	523.018.500	54.357,5

Sumber : Kantor Urusan Agama Kecamatan Tebas

TABEL : 4.3.6.
BANYAKNYA HEWAN KURBAN MENURUT JENISNYA
DI KECAMATAN TEBAS
2 0 1 0

No.	Desa	Yang Berkurban	Penerima Kurban	Hewan Kurban			Jumlah Hewan Kurban
				Sapi	Kambing	Kerbau	
[1]	[2]	[3]	[4]	[5]	[6]	[7]	[8]
1.	Seret Ayon	-	-	-	-	-	-
2.	Maribas	-	-	-	-	-	-
3.	Batu Makjage	14	140	2	1	-	3
4.	Bukit Segoler	35	280	5	1	-	6
5.	Serindang	7	230	1	2	-	3
6.	Matang Labung	56	212	8	1	-	9
7.	Mak Tangguk	14	18	2	-	-	2
8.	Segedong	7	456	1	3	-	4
9.	Pusaka	14	370	2	4	-	6
10.	Mensere	21	534	3	3	-	6
11.	Sungai Kelambu	49	566	7	1	-	8
12.	Serumpun Buluh	7	240	1	2	-	3
13.	Pangkalan Kongsri	70	894	10	1	-	11
14.	Dungun Perapakan	21	230	4	-	-	4
15.	Tebas Sungai	280	3.640	40	4	-	44
16.	Sejiram	7	36	1	1	-	2
17.	Seberkat	-	-	-	-	-	-
18.	Sempalai	14	334	2	1	-	3
19.	Bekut	42	158	6	6	-	12
20.	Mak Rampai	28	298	4	1	-	5
21.	Tebas Kuala	84	456	12	3	-	15
22.	Mekar Sekuntum	28	596	4	-	-	4
23.	Segarau Parit	14	790	12	6	-	18
Jumlah		812	10.478	127	41	-	168

Sumber : Kantor Urusan Agama Kecamatan Tebas

TABEL : 4.3.7.
BANYAKNYA NIKAH, TALAK, CERAI DAN RUJUK
DI KECAMATAN TEBAS
2008 – 2011

No.	Keterangan	2008	2009	2010	2011
[1]	[2]	[3]	[4]	[5]	[6]
1.	Nikah	721	842	720	729
2.	Talak	9	13	-	16
3.	Cerai	50	72	-	103
4.	Rujuk	-	-	-	-
5.	Lainnya	-	1	-	-
Jumlah		721	780	928	848

Catatan: * Pembatalan Perkawinan

** Penunjukan Wali

*** Pengangkatan Anak

Sumber : Kantor Urusan Agama Kecamatan Tebas dan Pengadilan Agama Sambas

5

Pertanian

5.1. Tanaman Pangan

Pada tahun 2011 luas panen padi di Kecamatan Tebas adalah sebesar 11.825 hektar. Apabila dibandingkan dengan luas panen tahun 2010 terjadi peningkatan sebesar 2.555 hektar. Produksi padi tahun 2011 mencapai 41.253 ton gabah kering giling (GKG).

Luas panen ubi kayu pada tahun 2011 adalah sebesar 10 hektar dengan produksi 133 ton, sedangkan ubi jalar memiliki luas panen sebesar 9 hektar dengan produksi sebanyak 76 ton.

5.2. Perkebunan

Untuk tahun 2011 secara keseluruhan luas tanaman perkebunan di Kecamatan Tebas hanya mengalami peningkatan sebesar 15,32 persen, dan produksi perkebunan di tahun 2010 juga mengalami kenaikan sebesar 15,84 persen.

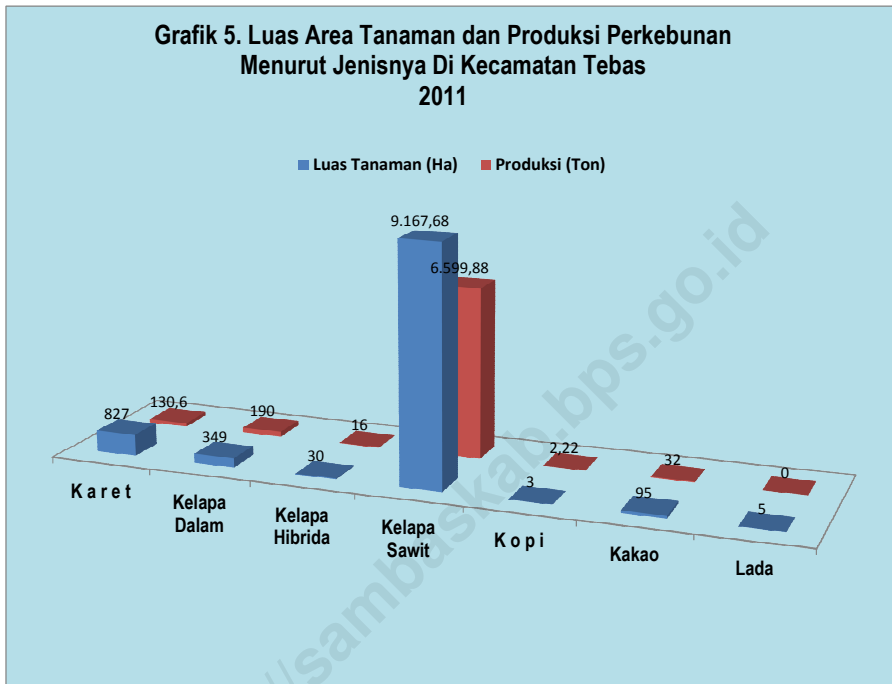
Kepala sawit mendominasi perkebunan di Tebas, dengan luas tanaman sebesar 9,1 ribu hektar dan produksi mencapai 6.599,88 ton. Disusul karet dengan luas tanaman sebesar 827 hektar dan produksi sebanyak 130,6 ton.

5.3. Peternakan

Pada tahun 2011, secara keseluruhan populasi ternak di Kecamatan Tebas mengalami penurunan. Namun populasi ternak sapi meningkat sekitar 100,39 persen, yaitu dari 767 ekor menjadi 1.560 ekor. Untuk ternak babi mengalami penurunan 57,45 persen sedangkan kambing mengalami peningkatan dari 1.781 ekor menjadi 3.837 ekor atau sebesar 115,44 persen.

Populasi unggas pada tahun 2011 secara keseluruhan juga mengalami penurunan dari 170.670 ekor menjadi 86.170 ekor .

Grafik 5. Luas Area Tanaman dan Produksi Perkebunan Menurut Jenisnya Di Kecamatan Tebas 2011



TABEL: 5.1
PENGUNAAN LAHAN PERTANIAN SAWAH
DI KECAMATAN TEBAS
2 0 1 1
(Hektar)

No.	Jenis Lahan	Luas	
		Ha	Km ²
[1]	[2]	[3]	[4]
1.	Irigasi teknis	-	-
2.	Irigasi setengah teknis	-	-
3.	Irigasi sederhana	-	-
4.	Irigasi desa	-	-
5.	Irigasi tadah hujan	-	-
6.	Irigasi pasang surut	6.090	60,90
7.	Irigasi lebak	-	-
8.	Irigasi lainnya	-	-
	2 0 1 1	6.090	60,90
	2 0 1 0	6.090	60,90
	2 0 0 9	6.090	60,90
	2 0 0 8	5.496	54,96
	2 0 0 7	6.191	61,91

Sumber : Dinas Pertanian dan Peternakan Kabupaten Sambas

TABEL: 5.2
PENGUNAAN LAHAN PERTANIAN BUKAN SAWAH
DI KECAMATAN TEBAS
2 0 1 1
(Hektar)

No.	Jenis Lahan	Luas	
		Ha	Km ²
[1]	[2]	[3]	[4]
1.	Tegal/kebun	10.279	102,79
2.	Ladang/huma	-	-
3.	Perkebunan	11.375	113,75
4.	Ditanami pohon/hutan rakyat	324	3,24
5.	Tambak	-	-
6.	Kolam/tebat/empang	-	-
7.	Padang penggembalaan/rumput	20	2,0
8.	Sementara tidak dusahakan	305	3,05
9.	Lainnya (pekarangan yang ditanami tanaman pertanian, dll)	-	-
	2 0 1 1	22.303	223,03
	2 0 1 0	23.173	231,73
	2 0 0 9	23.221	232,21
	2 0 0 8	23.999	239,99
	2 0 0 7	23.191	231,91

Sumber : Dinas Pertanian dan Peternakan Kabupaten Sambas

TABEL: 5.3
PENGGUNAAN LAHAN BUKAN PERTANIAN
DI KECAMATAN TEBAS
2 0 1 1
(Hektar)

No.	Jenis Lahan	Luas	
		Ha	Km ²
[1]	[2]	[3]	[4]
1.	Rumah, bangunan, dan halaman sekitarnya	2.294	22,94
2.	Hutan Negara	8.331	83,31
3.	Rawa-rawa (tidak ditanami)	230	2,30
4.	Lainnya (jalan, sungai, danau, lahan tandus, dll)	316	3,16
	2 0 1 1	11.171	111,71
	2 0 1 0	10.301	103,01
	2 0 0 9	10.253	102,53
	2 0 0 8	10.069	100,69
	2 0 0 7	10.182	101,82

Sumber : Dinas Pertanian dan Peternakan Kabupaten Sambas

TABEL : 5.4
LUAS PANEN, RATA-RATA PRODUKSI DAN PRODUKSI PADI DAN PALAWIJA
DI KECAMATAN TEBAS
2 0 1 1

No.	Jenis Tanaman	Luas Panen (Ha)	Rata-rata Produksi (Kuintal/Ha)	Produksi (Ton)
[1]	[2]	[3]	[4]	[5]
1.	Padi Sawah	11.675	35,11	40.991,00
2.	Padi Ladang	150	17,44	262,00
3.	Jagung	50	17,77	89,00
4.	Kedelai	0	0	0
5.	Kacang Tanah	0	0	0
6.	Ubi Kayu	10	132,55	133,00
7.	Ubi Jalar	9	84,30	76,00

Sumber : Dinas Pertanian dan Peternakan Kabupaten Sambas

TABEL: 5.5.
LUAS AREA TANAMAN DAN PRODUKSI PERKEBUNAN MENURUT JENISNYA
DI KECAMATAN TEBAS
2 0 1 1

No.	Jenis Tanaman	Luas Tanaman (Ha)	Produksi (Ton)
[1]	[2]	[3]	[4]
1.	K a r e t	827,00	130,60
2.	Kelapa Dalam	349,00	190,00
3.	Kelapa Hibrida	30,00	16,00
4.	Kelapa Sawit	9.167,68	6.599,88
5.	K o p i	3,00	2,22
6.	Kakao	95,00	32
7.	Lada	5,00	3.75
8.	Aneka Tanaman	9,00	2.48
	2 0 1 1	9.180,86	6.603,36
	2 0 1 0	7.961,00	5.700,60
	2 0 0 9	7.604,00	2.892,00
	2 0 0 8	4.712,00	2.687,00

Sumber : Dinas Kehutanan dan Perkebunan Kabupaten Sambas

TABEL : 5.6.
POPULASI TERNAK MENURUT JENIS TERNAK
DI KECAMATAN TEBAS
2009 - 2011
(Ekor)

No.	Jenis Ternak	2009	2010	2011
[1]	[2]	[3]	[4]	[5]
Ternak Besar				
1.	Sapi	729	767	1.560
2.	Kerbau	-	-	-
Ternak Kecil				
1.	Babi	2.150	1.436	611
2.	Kambing	2.246	1.781	3.837
Unggas				
1.	Ayam Ras Pedaging	78.500	78.000	20.500
2.	Ayam Ras Petelur	3.500	3.500	11.500
3.	Ayam Buras	72.730	72.745	33.745
4.	Itik	16.412	16.425	20.425
Jumlah		175.267	174.654	92.178

Sumber : Dinas Pertanian dan Peternakan Kabupaten Sambas

TABEL : 5.7.
PEMOTONGAN TERNAK MENURUT JENIS TERNAK
DI KECAMATAN TEBAS
2009 - 2011
(Ekor)

No.	Jenis Ternak	2009	2010	2011
[1]	[2]	[3]	[4]	[5]
Ternak Besar				
1.	Sapi	659	709	969
2.	Kerbau	-	-	-
Ternak Kecil				
1.	Babi	683	595	703
2.	Kambing	908	1.165	827
Unggas				
1.	Ayam Ras Pedaging	82.567	131.387	137.195
2.	Ayam Ras Petelur	11.176	11.658	17.300
3.	Ayam Buras	21.371	21.632	25.442
4.	Itik	2.585	5.715	6.719
Jumlah		119.949	172.861	189.155

Sumber : Dinas Pertanian dan Peternakan Kabupaten Sambas

TABEL : 5.8.
PRODUKSI DAN NILAI PRODUKSI PERIKANAN
DI KECAMATAN TEBAS
2 0 1 1

No.	Jenis Produksi	Produksi (Ton)	Nilai Produksi (Jutaan Rupiah)
[1]	[2]	[3]	[4]
1.	Perikanan Laut	-	-
2.	Perairan Umum	47.60	521,462
3.	Budidaya	22.75	1.247.97
	2 0 1 1	70.35	1.769.432
	2 0 1 0	96,49	1.462.458
	2 0 0 9	60,70	720.947
	2 0 0 8	51,70	2.343.024

Sumber : Dinas Pertanian dan Peternakan Kabupaten Sambas

TABEL : 5.9.
LUAS KAWASAN HUTAN MENURUT JENISNYA
DI KECAMATAN TEBAS
2 0 1 1

No.	Jenis Kawasan	Luas (Ha)
[1]	[2]	[3]
1.	TWA	-
2.	HL	3.600
3.	HLB / Mangrove	-
4.	HPT	-
5.	HP	10.085
6.	HPK	-
	2 0 1 1	13.685
	2 0 1 0	13.685
	2 0 0 9	13.685
	2 0 0 8	14.685

Sumber : Dinas Pertanian dan Peternakan Kabupaten Sambas

6

Industri dan Energi

6.1. Industri Pengolahan

Tolak ukur kemajuan perekonomian suatu daerah salah satunya dapat dilihat dari perkembangan sarana, prasarana dan perkembangan unit-unit perekonomian yang ada di daerah tersebut.

Untuk industri kecil/kerajinan rumah tangga di Kecamatan Tebas pada tahun 2011 Tidak mengalami kenaikan bila dibandingkan dengan tahun sebelumnya yaitu 62 industri.

6.2. Pemakaian Listrik

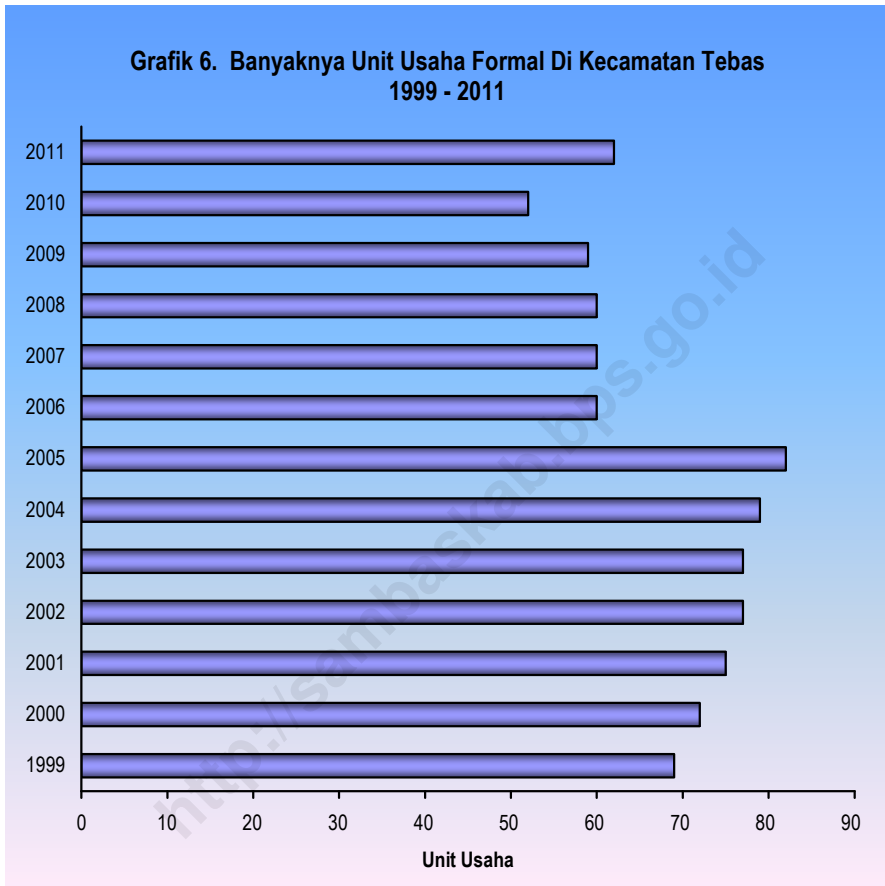
Banyaknya pelanggan listrik PLN tahun 2011 secara keseluruhan yaitu 13.908 pelanggan yaitu dari golongan rumah tangga sebesar 11.100 pelanggan sedangkan untuk golongan industri sebesar 455 pelanggan dan untuk

golongan badan sosial dan pemerintahan sebesar 2.324 dan 29 pelanggan.

6.3. Air Bersih

Air bersih merupakan salah satu kebutuhan pokok bagi penduduk baik untuk memasak/minum maupun mencuci/mandi. Bagi daerah Kabupaten Sambas, khususnya di daerah pedalaman secara tradisional penggunaan air bersih masih bersumber dari sungai/danau dan air hujan. Akan tetapi di sebagian kecamatan air bersih dikelola sebagai komoditas industri oleh PDAM.

Untuk menyediakan sarana air bersih dan sehat, Perusahaan Daerah Air Minum terus berupaya meningkatkan peranannya. Pada tahun 2011 banyaknya air minum yang disalurkan adalah sebesar 1.322 m³ dengan nilai pendapatan Rek.Air sebesar 1.122.225.282 milyar rupiah.



TABEL : 6.1.
BANYAKNYA UNIT USAHA FORMAL DI KECAMATAN TEBAS
1999 – 2009

No.	Tahun	Jumlah
[1]	[2]	[3]
1.	1999	69
2.	2000	72
3.	2001	75
4.	2002	77
5.	2003	77
6.	2004	79
7.	2005	82
8.	2006	60
9.	2007	60
10.	2008	60
11.	2009	59
12.	2010	52
13.	2011	62

Sumber : Dinas Perindustrian, Perdagangan dan Koperasi Kabupaten Sambas

TABEL : 6.2.
JUMLAH PELANGGAN LISTRIK PLN, PENJUALAN DAN PENDAPATAN
DI PLN RANTING TEBAS
2009 – 2011

No.	Uraian	Satuan	2009	2010	2011
[1]	[2]	[3]	[4]	[5]	[6]
1.	Pelanggan	Unit	...	10.458	13.908
2.	Penjualan	KWH	...	12.186.728	92.759.700
3.	Pendapatan	Juta Rp.	...	6.520.226	8.347.484

Sumber : PT PLN Wilayah Kalimantan Barat Cabang Singkawang

*) : Data tidak tersedia

TABEL : 6.3.
BANYAKNYA PELANGGAN LISTRIK PLN MENURUT GOLONGAN PELANGGAN
DI PLN RANTING TEBAS
2009 – 2011

No.	Jenis Pelanggan	2009	2010	2011
[1]	[2]	[3]	[4]	[5]
1.	Rumah Tangga	...	9.755	11.100
2.	Industri	...	453	455
3.	Badan Sosial	...	222	2.324
4.	Pemerintahan	...	22	29
	Jumlah	...	10.452	13.908

Sumber : PT PLN Wilayah Kalimantan Barat Cabang Singkawang

*) : Data tidak tersedia

TABEL : 6.4.
BANYAKNYA PELANGGAN AIR MINUM PDAM CABANG TEBAS
2009 – 2011

No.	Jenis Pelanggan	2009	2010	2011
[1]	[2]	[3]	[4]	[5]
1.	Rumah Tangga	1.181	1.217	1.298
2.	Sosial	-	11	11
3.	Industri	2	2	2
4.	Kantor Pemerintah	10	12	12
5.	Niaga Besar	179	159	162
6.	Niaga Kecil dan Menengah	13	33	33
7.	Pelabuhan dan Sejenisnya	-	-	-
Jumlah		1.385	1.434	1.518

Sumber : PDAM Cabang Tebas

TABEL : 6.5.
BANYAKNYA AIR MINUM YANG DISALURKAN PDAM CABANG TEBAS
2009 – 2011
(M³)

No.	Jenis Pelanggan	2009	2010	2011
[1]	[2]	[3]	[4]	[5]
1.	Rumah Tangga	126.396	300	319
2.	Sosial	-	-	173
3.	Industri	612	600	330
4.	Kantor Pemerintah	1.404	1.404	259
5.	Niaga Besar	20.604	22.668	93
6.	Niaga Kecil dan Menengah	10.164	1.848	148
7.	Pelabuhan dan Sejenisnya	2.494	-	-
Jumlah		166.126	152.916	1.322

Sumber : PDAM Cabang Tebas

TABEL : 6.6.
NILAI JUAL AIR MINUM PDAM CABANG TEBAS
2009 – 2011
(Rupiah)

No.	Jenis Pelanggan	2009	2010	2011
[1]	[2]	[3]	[4]	[5]
1.	Rumah Tangga	387.075.900	749.055.026	916.583.299
2.	Sosial	-	-	8.947.354
3.	Industri	3.880.200	6.361.956	8.449.100
4.	Kantor Pemerintah	2.439.360	8.558.240	20.534.645
5.	Niaga Besar	101.282.400	6.994.531	145.890.031
6.	Niaga Kecil dan Menengah	6.066.000	27.908.505	21.820.853
7.	Pelabuhan dan Sejenisnya	-	-	-
Jumlah		500.743.860	798.878.258	1.122.225.282

Sumber : PDAM Cabang Tebas

7

Transportasi dan Komunikasi

7.1. Angkutan Darat

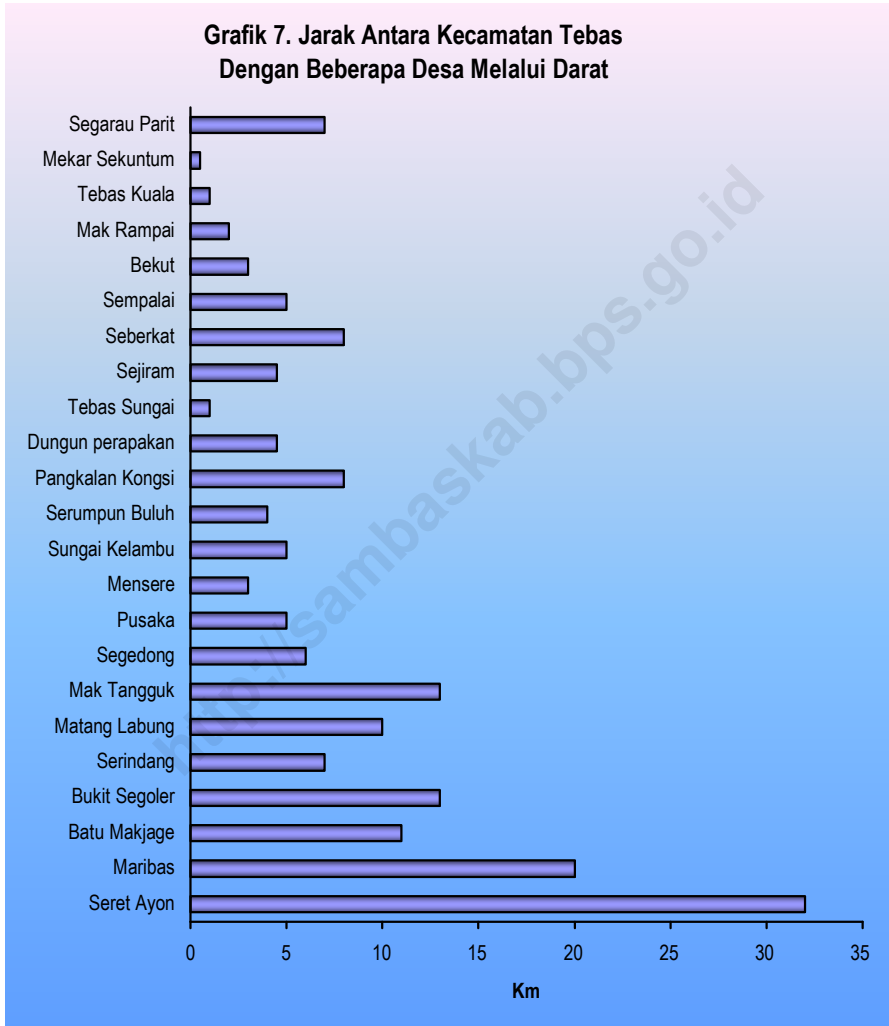
Di Kecamatan Tebas pada tahun 2011, jumlah kendaraan bermotor yang tercatat di Dinas Perhubungan Kabupaten Sambas diperkirakan sebanyak 20 unit mobil penumpang; 99 unit mobil barang; 8 unit mobil bus.

7.2. Pos

Pengiriman surat melalui Kantor Pos Pembantu Kecamatan Tebas pada tahun 2011 mencapai 1.580 surat, sedangkan penerimaannya di tahun yang sama mencapai 16.450 surat.

Pengiriman paket pos melalui Kantor Pos Pembantu Kecamatan Tebas pada tahun 2011 adalah sebanyak 80 paket, dan wesel pos yang dikirim mencapai 1.578

Penerimaan paket pos melalui Kantor Pos Pembantu Kecamatan Tebas sebanyak 420 paket, sedangkan penerimaan wesel pos pada tahun yang sama sebanyak 2.540.



TABEL : 7.1.
JARAK ANTARA KECAMATAN TEBAS
DENGAN BEBERAPA DESA MELALUI DARAT
(Km)

No.	Antar Desa	Jarak (Km)
[1]	[2]	[3]
1.	Seret Ayon	32,0
2.	Maribas	20,0
3.	Batu Makjage	11,0
4.	Bukit Segoler	13,0
5.	Serindang	7,0
6.	Matang Labung	10,0
7.	Mak Tangguk	13,0
8.	Segedong	6,0
9.	Pusaka	5,0
10.	Mensere	3,0
11.	Sungai Kelambu	5,0
12.	Serumpun Buluh	4,0
13.	Pangkalan Kongsu	8,0
14.	Dungun perapakan	4,5
15.	Tebas Sungai	1,0
16.	Sejiram	4,5
17.	Seberkat	8,0
18.	Sempalai	5,0
19.	Bekut	3,0
20.	Mak Rampai	2,0
21.	Tebas Kuala	1,0
22.	Mekar Sekuntum	0,5
23.	Segarau Parit	7,0

Sumber : Kantor Camat Tebas

TABEL : 7.2.
BANYAKNYA KENDARAAN BERMOTOR MENURUT JENISNYA
DI KECAMATAN TEBAS
2007 – 2011

No.	Jenis Angkutan	2007	2008	2009	2010	2011
[1]	[2]	[3]	[4]	[5]	[6]	[7]
1.	Mobil Penumpang	...*)	24	20	12	8
2.	Mobil Barang	...*)	121	99	124	141
3.	Mobil Bus	...*)	10	8	12	8
4.	Sepeda Motor	...*)	...*)	...*)	...*)	...*)

Sumber : Dinas Perhubungan Kabupaten Sambas

*) : Data tidak tersedia

TABEL : 7.3.
BANYAKNYA PENGIRIMAN DAN PENERIMAAN POS MENURUT JENISNYA
DI KANTOR POS PEMBANTU KECAMATAN TEBAS
2 0 1 1

No.	Jenis	Pengiriman	Penerimaan
[1]	[2]	[3]	[4]
1.	Surat Tercepat	40	40
2.	Surat Kilat Khusus	1.189	14.188
3.	Surat Kilat	14	86
4.	Surat Biasa	337	2.136
	2 0 1 1	1.580	16.450
	2 0 1 0	1.549	10.555
	2 0 0 9

Sumber : Kantor Pos dan Giro Kabupaten Sambas

.....*) : Data tidak tersedia

TABEL : 7.4.
BANYAKNYA PENGIRIMAN PAKET POS DAN WESEL POS
DI KANTOR POS PEMBANTU KECAMATAN TEBAS
2010 – 2011

No.	Jenis	2010	2011
[1]	[2]	[3]	[4]
1.	Paket Pos	34	80
2.	Wesel Pos	1.892	1.578
3.	Besarnya Uang	2.193.818.928	2.634.500.000

Sumber : Kantor Pos dan Giro Kabupaten Sambas

TABEL : 7.5.
BANYAKNYA PENERIMAAN PAKET POS DAN WESEL POS
DI KANTOR POS PEMBANTU KECAMATAN TEBAS
2010 – 2011

No.	Jenis	2010	2011
[1]	[2]	[3]	[4]
1.	Paket Pos	183	420
2.	Wesel Pos	1.431	2.540
3.	Besarnya Uang	1.985.647.386	4.600.500.000

Sumber : Kantor Pos dan Giro Kabupaten Sambas
 ...*) : Data tidak tersedia