

Katalog : 1102001.1212240
ISSN 2776-0529

KECAMATAN HAMPARAN PERAK DALAM ANGKA

HAMPARAN PERAK SUBDISTRICT IN FIGURES

2024



**BADAN PUSAT STATISTIK
KABUPATEN DELI SERDANG**
BPS-STATISTICS DELI SERDANG REGENCY

Katalog : 1102001.1212240
ISSN 2776-0529

KECAMATAN HAMPARAN PERAK DALAM ANGKA

HAMPARAN PERAK SUBDISTRICT IN FIGURES

2024

<https://deliserdangkab.bps.go.id>



BADAN PUSAT STATISTIK
KABUPATEN DELI SERDANG
BPS-STATISTICS DELI SERDANG REGENCY

KECAMATAN Hamparan Perak DALAM ANGKA
Hamparan Perak *SUBREGENCY IN FIGURES*
2024

Volume 21, 2024

Katalog /*Catalog*: 1102001.1212xxx

ISSN: xxx-xxx

Nomor Publikasi/*Publication Number*: 12120.xxx

Ukuran Buku/*Book Size* : 14,8 cm x 21 cm
Jumlah Halaman/*Number of Pages* : xxx+ xxx hal/*pages*

Penyusun Naskah/*Manuscript Drafter*:
BPS Kabupaten Deli Serdang
BPS-Statistics of Deli Serdang Regency

Penyunting/*Editor*:
BPS Kabupaten Deli Serdang
BPS-Statistics of Deli Serdang Regency

Gambar Kover/*Cover Design*:
BPS Kabupaten Deli Serdang
BPS-Statistics of Deli Serdang Regency

Ilustrasi Kover/*Cover Illustration*:
BPS Kabupaten Deli Serdang
BPS-Statistics of Deli Serdang Regency

Diterbitkan oleh/*Published by*:
©BPS Kabupaten Deli Serdang/ *BPS-Statistics of Deli Serdang Regency*

Dicetak oleh/*Printed by*:
BPS Kabupaten Deli Serdang
BPS-Statistics of Deli Serdang Regency

Sumber Ilustrasi/*Illustration Source*:
BPS Kabupaten Deli Serdang
BPS-Statistics of Deli Serdang Regency

Dilarang mengumumkan, mendistribusikan, mengomunikasikan, dan/atau menggandakan sebagian atau seluruh isi buku ini untuk tujuan komersil tanpa izin tertulis dari Badan Pusat Statistik.
Prohibited to announce, distribute, communicate, and/or copy part or all of this book for commercial purpose without permission from BPS-Statistics Indonesia.

Tim Penyusun

Kecamatan Hamparan Perak Dalam Angka 2024 (Hamparan Perak Subregency in Figures 2024)

Pengarah/ Director
Herman

Penanggung Jawab/ Person in Charge
Herman, Irwanto

Penyunting/ Editor
Irwanto, Valensius Ginting ,
Irwanto Pardamean Hutagalung, Dwi Nissa Ananda,

Pengolah Data dan Penulis Naskah/ Data Processing and Authors
Irwanto, Valensius Ginting ,
Irwanto Pardamean Hutagalung, Dwi Nissa Ananda,

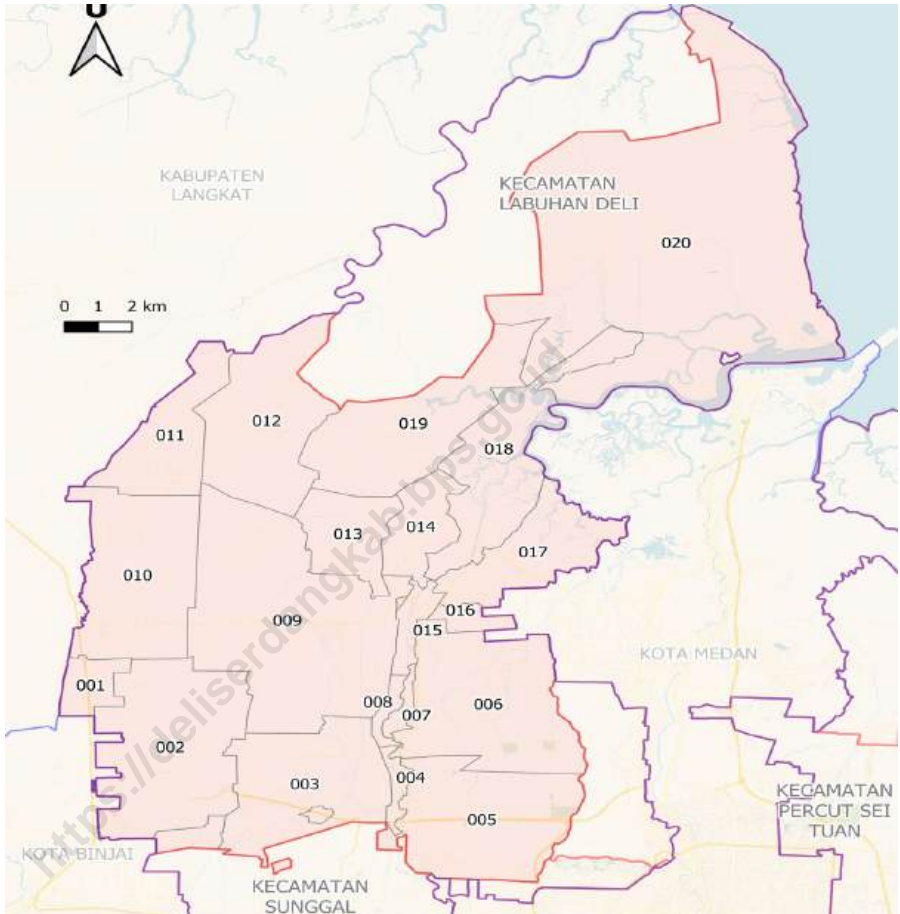
Penata Letak/ Layout Designers
Irwanto, Valensius Ginting ,
Irwanto Pardamean Hutagalung, Dwi Nissa Ananda

KONTRIBUTOR DATA/ DATA CONTRIBUTOR

1. Stasiun Klimatologi BMKG Sampali
2. Dinas Kependudukan dan Pencatatan Sipil Kabupaten Deli Serdang
3. Kantor Kementerian Agama Kabupaten Deli Serdang
4. Kantor Kecamatan
5. Kantor Desa Se-Kecamatan
6. BPS Kabupaten Deli Serdang
Dinas Pemadam Kebakaran dan Penyelamatan
Kabupaten Deli Serdang
7. Dinas Pendidikan kabupaten Deli Serdang

<https://deliserdangkab.bps.go.id>

PETA WILAYAH KECAMATAN Hamparan Perak
MAP OF Hamparan Perak SUBDISTRICT



001 : TANDAM HULU DUA

002 : TANDAM HULU SATU

003 : PAYA BAKUNG

004 : KLAMBIR LIMA KAMPUNG

005 : KLAMBIR LIMA KEBON

006 : KLUMPANG KEBON

007 : KLUMPANG KAMPUNG

008 : SIALANG MUDA

009 : BULU CINA

010 : TANDAM HILIR SATU

011 : TANDAM HILIR DUA

012 : KOTA DATAR

013 : KOTA RANTANG

014 : KAMPUNG LAMA

015 : KLAMBIR

016 : KAMPUNG SELEMAK

017 : HAMPARAN PERAK

018 : SUNGAI BAHARU

019 : PALUH MANAN

020 : PALUH KURAU

Kata Pengantar

Dengan memanjatkan puji syukur kehadiran Tuhan Yang Maha Esa, Badan Pusat Statistik Kabupaten Deli Serdang telah dapat menyelesaikan buku publikasi Kecamatan **Hamparan Perak** Dalam Angka Tahun 2024.

Pada saat ini makin dirasakan kebutuhan akan data statistik meningkat dari setiap sektor pembangunan. Hal ini menjadikan kami lebih terdorong untuk dapat melengkapi serta menyempurnakan data yang disajikan, baik kuantitas maupun kualitasnya. Data yang disajikan bersumber dari kegiatan rutin, survei dan sensus yang dilaksanakan oleh Badan Pusat Statistik Kabupaten Deli Serdang serta dilengkapi dengan data sekunder yang dikelola oleh instansi pemerintah dan swasta di wilayah Kabupaten Deli Serdang.

Pada kesempatan ini kami mengucapkan terima kasih kepada instansi pemerintah dan swasta yang telah memberikan data yang diperlukan.

Kami harapkan saran dan kritik dari berbagai pihak untuk perbaikan dan penyempurnaan publikasi ini, semoga bermanfaat bagi pihak yang memerlukannya.

Lubuk Pakam, September 2024
BPS Kabupaten Deli Serdang
Kepala



Herman



Preface

Thanks to God, BPS-Statistics Deli Serdang Regency have published Hambaran Perak Regency in Figures 2024.

It is much more realized now that the demand for statistics data from all sector increases. This fact encourages us to fulfill and complete data both in terms of quality and quantity as well. The source of data are basically compiled from routine activities, surveys, and census conducted by the BPS-Statistics Deli Serdang Regency and in additional to that, secondary data are supplemented by public and private institutions in Deli Serdang Regency.

On this occasion, we would like to express our gratitude to government and private institutions for helping us collect the necessity data.

We cordially welcome any suggestion and criticisms to improve and to complete this publication, may this publication be useful to whom it may benefit.

*Lubuk Pakam, September 2024
Head of BPS-Statistic Deli Serdang
Regency*

Herman



DAFTAR ISI/ CONTENTS

Kecamatan **Sinembah Tanjung Muda** dalam angka 2024
Sinembah Tanjung Muda Subregency in figures 2024
VOLUME 21, 2024

Kata Pengantar/ <i>Preface</i>	ix
Daftar Isi/ <i>Contents</i>	xi
Daftar Tabel/ <i>List of Tables</i>	xiii
Daftar Gambar/ <i>List of Figures</i>	
Hampan Perakv	
Penjelasan Umum/ <i>Explanatory Notes</i>	
Hampan Perakvii	
1. Geografi dan Iklim/ <i>Geography and Climate</i>	1
2. Pemerintahan/ <i>Government</i>	19
3. Penduduk dan Ketenagakerjaan/ <i>Population and Employment</i>	43
4. Sosial dan Kesejahteraan Rakyat/ <i>Social and Welfare</i>	81
5. Pertanian, Kehutanan, Peternakan, dan Perikanan/ <i>Agriculture, Forestry, Livestock, and Fishery</i>	209
6. Pertambangan dan Energi/ <i>Mining and Energy</i>	301
7. Pariwisata/ <i>Tourism</i>	317
8. Transportasi dan Komunikasi/ <i>Transportation and Communication</i>	331
9. Perbankan, Koperasi, dan Harga-harga/ <i>Banking, Cooperative, dan Prices</i>	359
10. Pengeluaran Penduduk/ <i>Population Expenditure</i>	377
11. Perdagangan/ <i>Trade</i>	385
12. Sistem Neraca Regional/ <i>System of Regional Accounts</i>	399
13. Perbandingan Antar Kabupaten/Kota/ <i>Regency/Municipal Comparison</i>	421

DAFTAR TABEL / LIST OF TABLES

Halaman
Page

1.	GEOGRAFI DAN IKLIM/ GEOGRAPHY AND CLIMATE	
1.1	KEADAAN GEOGRAFI GEOGRAPHY CONDITION	
1.1.1	Luas Wilayah Menurut Desa di Kecamatan Hamparan Perak,2023 Total Area by Village in Hamparan Perak Subdistrict, 2023.....	7
1.1.2	Jarak Kantor Desa ke Kantor Kecamatan dan Jarak Kantor Desa ke Ibu kota Kabupaten di Kecamatan Hamparan Perak, 2023 Distance from Village Office to District Office and Distance from Village Office to Regency Capital in Hamparan Perak District, 2023 7	
1.1.3	Tinggi Wilayah di Atas Permukaan Laut (DPL) dan Kontur Tanah Menurut Desa/Kelurahan di Kecamatan Hamparan Perak, 2023 The height of the area above sea level (DPL) and the land contour according to the village in Hamparan Perak Subdistrict, 2023.....	8
1.1.4	Tinggi Wilayah di Atas Permukaan Laut (DPL) dan Kontur Tanah Menurut Desa/Kelurahan di Kecamatan Hamparan Perak, 2023 The height of the area above sea level (DPL) and the land contour according to the village in Hamparan Perak Subdistrict, 2023	
1.2	KEADAAN IKLIM CLIMATE CONDITION	
1.2.1	Pengamatan unsur iklim Menurut Bulan di Kecamatan Hamparan Perak, 2023 Observation of climate elements by month in Hamparan Perak District, 2023	
2.	PEMERINTAHAN/ GOVERNMENT	
2.1	WILAYAH ADMINISTRATIF ADMINISTRATIF AREA	
2.1.1	Jumlah Dusun/ Lingkungan dan Jumlah Perangkat Desa di Kecamatan Hamparan Perak, 2023 es and Number of village official in Hamparan Perak Subdistrict, 2023	
2.1.2	Jumlah Anggota Badan Permusyawaratan Desa dan Jumlah Kegiatan Musyarah yang dilakukan, 2023 Number of Village Consultative Body Members and Number of Deliberation Activities carried out, 2023.....	16

2.2	SUMBER DAYA MANUSIA HUMAN RESOURCES	
2.2.1	Jumlah Pegawai Negeri Sipil Menurut Tingkat Kepangkatan dan Jenis Kelamin di Kantor Camat Hamparan Perak, 2023 Number of Civil Servant by Hierarchy and sex in Hamparan Perak Subdistrict Office, 2023	17
2.2.2	Jumlah Pegawai Negeri Sipil Menurut Tingkat Pendidikan dan Jenis Kelamin pada Kantor Camat Hamparan Perak, 2023 Number of Civil Servants by Educational Level and Sex in Hamparan Perak Subdistrict Office, 2023	18
3.	PENDUDUK/ POPULATION	
3.1	PENDUDUK POPULATION	
3.1.1	Penduduk, Laju Pertumbuhan Penduduk, Distribusi, Persentase Penduduk, Kepadatan Penduduk, Rasio Jenis Kelamin Menurut Desa di Kecamatan Hamparan Perak, 2023 Population, Population Growth Rate, Percentage Distribution of Population Density, and Sex Ratio by Village in Hamparan Perak Subdistrict, 2023	26
3.1.2	Jumlah Penduduk Menurut Jenis Kelamin di Kecamatan Hamparan Perak (jiwa), 2023 Number of Population by Gender in Hamparan Perak Subdistrict (people), 2023	28
3.1.3	Jumlah Penduduk Menurut Kelompok Umur dan Jenis Kelamin di Kecamatan Hamparan Perak (jiwa), 2023 Total Population by Age Group and Gender in Hamparan Perak Subdistrict (Person), 2023.....	29
4.	SOSIAL DAN KESEJAHTERAAN RAKYAT/ SOCIAL AND WELFARE	
4.1	PENDIDIKAN EDUCATION	
4.1.1	Jumlah Sekolah, Guru, dan Murid Taman Kanak-Kanak (TK) Menurut Desa, 2023 Number of Schools, Teachers, and Pupils in Kindergarten Under The Ministry of Education and Culture by Village, 2023	38
4.1.2	Jumlah Sekolah, Guru, dan Murid Sekolah Dasar (SD) di Bawah Kementerian Pendidikan dan Kebudayaan Menurut Desa, 2023 Number of Schools, Teachers, and Pupils in Primary Schools Under The Ministry of Education and Culture by Village, 2023.....	41

4.1.3	Jumlah Sekolah, Guru, dan Murid Madrasah Ibtidaiyah (MI) di Bawah Kementerian Agama Menurut Kecamatan Menurut Desa, 2023 Number of Schools, Teachers, and Pupils in Madrasah Ibtidaiyah (MI) Under The Ministry of Religious Affairs by Village, 2023.....44	44
4.1.4	Jumlah Sekolah, Guru, dan Murid Sekolah Menengah Pertama (SMP) di Bawah Kementerian Pendidikan dan Kebudayaan Menurut Desa, 2023 Number of Schools, Teachers, and Pupils in Junior High Schools Under The Ministry of Education and Culture by Village/Urban, 2023 47	47
4.1.5	Jumlah Sekolah, Guru, dan Murid Madrasah Tsanawiyah (MTs) di Bawah Kementerian Agama Menurut Desa, 2023 Number of Schools, Teachers, and Pupils in Madrasah Tsanawiyah (MTs) Under The Ministry of Religious Affairs by Village, 2023.....50	50
4.1.6	Jumlah Sekolah, Guru, dan Murid Sekolah Menengah Atas (SMA) di Bawah Kementerian Pendidikan dan Kebudayaan Menurut Desa, 2023 Number of Schools, Teachers, and Pupils in Senior High Schools Under The Ministry of Education and Culture by Village, 2023.53	53
4.1.7	Jumlah Sekolah, Guru, dan Murid Sekolah Menengah Kejuruan (SMK) di Bawah Kementerian Pendidikan dan Kebudayaan Menurut Desa, 2023 Number of Schools, Teachers, and Pupils in Vocational High Schools Under The Ministry of Education & Culture by Village, 202356	56
4.1.9	Jumlah Sekolah, Guru, dan Murid Madrasah Aliyah (MA) di Bawah Kementerian Agama Menurut Desa, 2023 Number of Schools, Teachers, and Pupils in Madrasah Aliyah (MA) Under the Ministry of Religious Affairs by Village, 2023..... HEALTH
4.2.1	Banyaknya Desa yang memiliki Sarana Kesehatan Menurut Jenis Sarana Kesehatan di Kecamatan Hamparan Perak, 2021 -2023 Number of Villages that have Health Facilities by Type of Health Facilities in Hamparan Perak District, 2021 - 2023.....62	62
4.2.2	Banyaknya Warga Penderita Kekurangan Gizi Menurut Desa di Kecamatan Hamparan Perak, 2023 Number of Villages that have Health Facilities by Type of Health Facilities in Hamparan Perak District, 2021 - 2023.....64	64
4.2.3	Jumlah Tenaga Kesehatan Menurut Desa, 2023	

	Number of Medical Personnel by Village, 2023	64
4.3	PERUMAHAN DAN LINGKUNGAN HOUSING AND ENVIRONMENT	
4.3.1	Banyaknya Desa Menurut Sumber Air Minum Sebagian Besar Keluarga di Kecamatan Hamparan Perak, 2021 - 2023 Number of Village by Drinking Water Source of Majority Family in Hamparan Perak Subdistrict, 2021 - 2023	65
4.3.2	Banyaknya Keluarga Menurut Desa dan Jenis Penggunaan Listrik di Kecamatan Hamparan Perak, 2021 - 2023 Number of Family by Village and Type of Electricity Consumer in Hamparan Perak Subdistrict, 2021 - 2023	
4.3.3	Banyaknya Desa Menurut Sumber Penerangan Jalan Utama desa di Kecamatan Hamparan Perak, 2021-2023 Number of Village by Source of Village Main Street Illumination in Hamparan Perak Subdistrict.....	67
4.3.4	Banyaknya Desa Menurut Penggunaan Fasilitas Tempat Buang Air Besar Sebagian Keluarga di Kecamatan Hamparan Perak, 2021 - 2023 Number of Village by toilet Facility Used by Majority Family in Hamparan Perak Subdistrict, 2021 - 2023.....	68
4.3.5	Banyaknya Desa Menurut Jenis Bahan Bakar untuk Memasak yang Digunakan Sebagian Besar Keluarga di Kecamatan Hamparan Perak, 2023 Number of Village by toilet Facility Used by Majority Family in Hamparan Perak Subdistrict, 2021 - 2023	69
4.4	AGAMA DAN SOSIAL LAINNYA RELIGION AND OTHER SOCIAL AFFAIRS	
4.4.1	Jumlah Tempat Peribadatan Menurut Desa di Kecamatan Hamparan Perak, 2023 Number of Worship Place by Villages in Hamparan Perak Subdistrict, 2023	70
4.4.2	Banyaknya Kejadian Bencana Alam Menurut Desa dan Jenis Bencana di Kecamatan Hamparan Perak, 2023 Natural Disaster in Hamparan Perak, 2020 in Hamparan Perak Subdistrict, 2023	71
4.4.3	Banyaknya Korban Jiwa Akibat Bencana Alam Menurut Desa dan Jenis Bencana di Kecamatan Hamparan Perak, 2023 Number of Fatalities Due to Natural Disaster Events by Villages and Type of Natural Disaster in Hamparan Perak, 2023	

	74
4.4.4	Keberadaan Fasilitas/ Upaya Antisipasi/ Mitigasi Bencana Alam Menurut Desa di Kecamatan Hamparan Perak, 2023 Existence of Facilities/ Efforts for Anticipation/ Mitigation of Natural Disasters by Villages in Hamparan Perak Subdistrict, 2023.....77
4.4.5	Banyaknya Desa Menurut Ketersediaan Fasilitas Olahraga di kecamatan Hamparan Perak, 2023 Number of Villages by Availability of Sport Facilities/ Fields in Hamparan Perak, 2023.....78
5.	PERTANIAN/ AGRICULTURE
5.1	TANAMAN PANGAN FOOD CROPS
5.1.1	Angka Ketersediaan Beras di Kecamatan Hamparan Perak, 2021-2023 Figures of Rice Availability in Hamparan Perak Subdistrict, 2021- 2023 88
5.1.2	Angka Ketersediaan Ubi Kayu di Kecamatan Hamparan Perak, 2021- 2023 Figures of Cassava Availability in Hamparan Perak Subdistrict, 2021-202389
5.1.3	Angka Ketersediaan Jagung di Kecamatan Hamparan Perak, 2021- 2023 Figures of Corn Availability in Hamparan Perak Subdistrict, 2021-2023.....90
5.2	HOLTIKULTURA HOLTICULTURE
5.2.1	Luas Panen Tanaman Sayuran Menurut Jenis Tanaman di Kecamatan Hamparan Perak (ha), 2021- 2023 Harvested Area of Vegetables by Kind of Plant in Hamparan Perak Subdistrict (ha), 2021- 202391
5.2.2	Produksi Tanaman Sayuran Menurut Jenis Tanaman di Kecamatan Hamparan Perak, (Kuintal), 2021- 2023 Production of Vegetables by Kind of Plant in Hamparan Perak Subdistrict (quintal), 2021- 202392
5.2.3	Luas Panen Tanaman Biofarmaka dan Jenis Tanaman di di Kecamatan Hamparan Perak (m ²), 2021- 2023 Harvested Area of Medicinal Plants and Kind of Plant in Hamparan Perak Subdistrict (m ²), 2021- 202393
5.2.4	Produksi Tanaman Biofarmaka dan Jenis Tanaman di

	Kecamatan Hamparan Perak (kg), 2021- 2023	
	Production of Medicinal Plants and Kind of Plant in Hamparan Perak Subdistrict (kg), 2021- 2023	94
5.2.5	Produksi Buah-buahan Menurut dan Jenis Tanaman di Kecamatan Hamparan Perak (ton), 2021- 2023	
	Production of Fruits and Kind of Plant in Hamparan Perak Subdistrict (ton), 2021- 2023	95
5.3	PERKEBUNAN	
	ESTATE CROPS	
5.3.1	Luas Areal Tanaman Perkebunan Menurut Kecamatan dan Jenis Tanaman di Kecamatan Hamparan Perak (ha), 2021- 2023	
	Planted Area of Estate Crops by Subdistrict and Type of Crops in Hamparan Perak Subdistrict (ha), 2021- 2023.....	97
5.3.2	Produksi Perkebunan Menurut Kecamatan dan Jenis Tanaman di Kecamatan Hamparan Perak (ton), 2021- 2023	
	Production of Estate by Subdistrict and Type of Crops (ton) in Hamparan Perak Subdistrict (ton), 2021- 2023	98
5.4	PETERNAKAN	
	LIVESTOCK	
5.4.1	Populasi Ternak Menurut Kecamatan dan Jenis Ternak di Kecamatan Hamparan Perak (ekor), 2021- 2023	
	Livestock Population by Subdistrict and Kind of Livestock in Hamparan Perak Subdistrict (tail), 2021- 2023.....	99
5.4.2	Populasi Unggas Menurut Kecamatan dan Jenis Unggas di Kecamatan Hamparan Perak, 2021- 2023	
	Poultry Population by Subdistrict and Kind of Poultry in Hamparan Perak Subdistrict, 2021- 2023	100
5.4.3	Jumlah Ternak yang Dipotong Menurut Jenis Ternak di Kecamatan Hamparan Perak, 2021- 2023	
	Livestock Slaughtered by Kind of Livestock in Hamparan Perak Subdistrict, 2021- 2023.....	101
5.4.4	Banyaknya Ternak Lembu Yang Di Inseminasi (Kawin Suntik) menurut Ras Lembu di Kecamatan Hamparan Perak, 2021- 2023	
	Number of Cow Had Been Inseminated by Spesies in Hamparan Perak Subdistrict, 2021- 2023	102
5.4.5	Jumlah Produksi Daging Ternak Menurut Jenis Ternak di Kecamatan Hamparan Perak (kg), 2021- 2023	
	Meat Production by Kind of Livestock and Subdistrict in Hamparan Perak Subdistrict (kg), 2021- 2023.....	103
5.4.6	Jumlah Produksi Daging Unggas Menurut Jenis Unggas di	

Kecamatan Hamparan Perak (kg), 2021- 2023
 Meat Production by Kind of Husbandry and Subdistrict in Hamparan
 Perak Subdistrict (kg), 2021- 2023..... 104

- 6. PARIWISATA, TRANSPORTASI DAN KOMUNIKASI/ TOURISM,
 TRANSPORTATION AND COMMUNICATION
- 6.1 PARIWISATA
 TOURISM
- 6.1.1 Jumlah Sarana Akomodasi Menurut Desa dan Jenis Akomodasi
 di Kecamatan Hamparan Perak, 2023
 Number of Accomodation Facilities by Villages and Type of Village
 Accomodation in Hamparan Perak Subdistrict, 2023 110
- 6.1.2 Jumlah dan Nama Obyek Wisata Menurut Desa di Kecamatan
 Hamparan Perak, 2023
 Number and Name of Tourism Objects by Village Hamparan Perak
 SubDistrict, 2023..... 111
- 6.1.3 Jumlah Kilang Padi dan Kilang Batu Bata Menurut Desa di
 Kecamatan Hamparan Perak
 Number of Paddy Refineries and Batu Bata Refineries by Village in
 Hamparan Perak Subdistrict..... 112
- 6.2 TRANSPORTASI
 TRANSPORTATION
- 6.2.1 Prasarana dan Sarana Transportasi Antar Desa Menurut Desa di
 kecamatan Hamparan Perak, 2023
 Number of Traditional Markets and Shopping Spots by Village in
 Hamparan Perak Subdistrict, 2023 114
- 6.3 KOMUNIKASI
 COMMUNICATION
- 6.3.1 Jumlah Menara Telepon Seluler dan Operator Layanan
 Komunikasi Telepon
 Number of Cell Phone Towers and Telephone Communication Service
 Operators..... 115
- 6.3.2 Kekuatan Sinyal Telepon Seluler dan Jenis Sinyal Internet
 Telepon Seluler Menurut Desa di Kecamatan Hamparan Perak,
 2023
 Cellular Phone Signal Strength and Cellular Phone Internet Signal
 Type by Village in Hamparan Perak Subdistrict, 2023..... 116
- 7. PERBANKAN, KOPERASI DAN PERDAGANGAN/ BANKING,
 COOPERATIVE AND TRADE

DAFTAR GAMBAR/ LIST OF PICTURE

Halaman
Page

3.1	Piramida Penduduk Kecamatan Hamparan Perak, 2023 Population Piramide of Hamparan Perak SubDistrict, 2023	24
3.2	Persentase Penduduk di Kecamatan Hamparan Perak(%), 2023 Percentage of Population in Hamparan Perak Subdistrict (%), 2023...	25
4.1	Jumlah Sarana Kesehatan di Kecamatan Hamparan Perak, 2023 Number of Health Facilities in Hamparan Perak District, 2023	36
4.2	Jumlah Sarana Pendidikan di Kecamatan Hamparan Perak, 2023 Number of Education Facilities in Hamparan Perak SubDistrict, 2023	37
5.1	Ketersediaan Beras di Kecamatan Hamparan Perak, 2023 Rice Availability in Hamparan Perak Subdistrict, 2023	74
5.2	Populasi Ternak Menurut Kecamatan dan Jenis Ternak di Kecamatan Hamparan Perak (ekor), 2023 Livestock Population by Subdistrict and Kind of Livestock in Hamparan Perak Subdistrict (tail)), 2023	75
6.1	Jumlah Kilang Padi Menurut Desa di Kecamatan Hamparan Perak, 2023 Number of Paddy Refineries Refineries by Village in Hamparan Perak, 2023	95

PENJELASAN UMUM/EXPLANATORY NOTES

Tanda-tanda, satuan-satuan, dan lain-lainnya yang digunakan dalam publikasi ini adalah sebagai berikut:

Symbols, measurement units, and acronyms which are used in this publication, are as follows:

1. TANDA-TANDA/SYMBOLS

Data tidak tersedia/Data not available	: ...
Tidak ada atau nol /Null or zero	: -
Data dapat diabaikan/Data negligible	: 0
Tanda decimal/Decimal point	: ,
Data tidak dapat ditampilkan/Not applicable	: NA
Angka estimasi/Estimated figures	: e
Angka diperbaiki/Revised figures	: r
Angka sementara/Preliminary figures	: x
Angka sangat sementara/Very preliminary figures	: xx
Angka sangat sangat sementara/Very very preliminary figures	: Hamparan Perak

2. SATUAN/UNITS

barel/barrel	: 158,99 liter/litres = 1/6,2898 m ³
hektar (ha)/hectare (ha)	: 10 000 m ²
kilometer (km)/kilometres (km)	: 1 000 meter/meters (m)
knot/knot	: 1,8523 km/jam (km/hour)
kuintal/quintal	: 100 kg
KWh	: 1 000 Watt hour
MWh	: 1 000 KWh
liter (untuk beras)/litre (for rice)	: 0,80 kg
MMSCF	: 1/35,3 m ³
metrik ton (m.ton)/metric ton (m. ton)	: 0,98421 long ton = 1 000 kg
ons/ounce	: 28,31 gram/grams
ton	: 1 000 kg

Satuan lain: buah, dus, butir, helai/lembar, kaleng, batang, pulsa, ton kilometer (ton-km), jam, menit, persen (%).

Other units: unit, pack, pieces, sheet, tin, pulse, ton-kilometres(ton-km), hour, minute, percent (%).

Perbedaan angka di belakang koma disebabkan oleh pembulatan angka.

The difference in decimal numbers is caused by rounding.

DAFTAR SINGKATAN/ LIST OF ABBREVIATIONS

SI	: Stasiun Iklim
SIMPK	: Stasiun Meteorologi Pertanian Khusus
t.t	: Tempat tidur
BCG	: Bacillus Calmette Guerin
DPT	: Difteri, Pertusis, Tetanus
TT	: Tetanus Toxoid
IOT	: Industri Obat Tradisional/ <i>Traditional Medicine Industry</i>
IKOT	: Industri Kecil Obat Tradisional/ <i>Traditional Medicine Small</i>
Alkes	: Alat kesehatan/ <i>Health Kits</i>
PKRT	: Perbekalan Kesehatan Rumah tangga/ <i>Household Health Logistics</i>
Kompl	: Komplemen/ <i>Complement</i>
IRTP	: Industri Pangan Produksi Rumah Tangga/ <i>Foods Home Industry</i>
PBF	: Pedagang Besar Farmasi/ <i>Pharmacy Whole-seller</i>
GFK	: Gudang Farmasi Kab/Kota/Regency/ <i>Municipality Pharmacy Warehouse</i>
RB	: Rumah Bersalin/ <i>Delivery House</i>
Pustu	: Puskesmas pembantu/ <i>Auxiliary Public Health Center</i>
BP	: Balai Pengobatan/ <i>Polyclinic</i>
TPS	: Tempat Pembuangan Sementara / <i>landfill</i>
Jamkesmas	: Jaminan kesehatan masyarakat miskin/ <i>Poor public health insurance</i>
PJKMU	: Program Jaminan Kesehatan Masyarakat Umum
SIUP	: Surat Ijin Usaha Perdagangan/ <i>Trading Permission Letter</i>
TDP	: Tanda Daftar Perusahaan/ <i>Company Registration Identity</i>
API	: Angka Pengenal Importir/ <i>Importer's Identity Number</i>

01

GEOGRAFI DAN IKLIM
GEORGRAPHY AND CLIMATE



PENJELASAN TEKNIS

1. Secara Geografis letak Kecamatan **Hampan Perak** terletak pada garis $3^{\circ}63'-3^{\circ}76'$ Lintang Utara dan $98^{\circ}50'-98^{\circ}61'$ Bujur Timur.
2. Kecamatan **Hampan Perak** berbatasan dengan Kecamatan dan **Kota/ Kabupaten lain** : di sebelah Utara berbatasan dengan **Kecamatan Labuhan Deli dan Selat Sumatera**, di sebelah Timur dengan **Kota Medan dan Kecamatan Labuhan Deli**, di sebelah Selatan berbatasan dengan **Kecamatan Sunggal dan Kota Medan**, dan di sebelah Barat berbatasan dengan Kota Binjai dan **Kabupaten Langkat**.
3. Wilayah Kecamatan **Hampan Perak** seluas **230,15** km², atau sekitar 9,21% dari luas Kabupaten Deli Serdang (2.497,72 km²) dengan desa terluas adalah desa Paluh Kurau seluas **32,50** km² dan desa terkecil adalah desa Kampung Selemak seluas **0,70** km².
4. Kecamatan **Hampan Perak** adalah daerah yang beriklim tropis dengan dua musim yaitu musim hujan dan musim kemarau. Musim hujan dan musim kemarau biasanya ditandai dengan jumlah hari hujan pada tiap bulan terjadinya musim.

TECHNICAL NOTES

1. *Geographically, District Hampan Perak is located on the line $3^{\circ}63'-3^{\circ}76'$ North Latitude and $98^{\circ}50'-98^{\circ}61'$ East Longitude.*
2. *Sub-district Hampan Perak borders other sub-districts and cities/regencies: to the north it borders Labuhan Deli Subdistrict, to the east it borders by Medan Manuplicity, and Labuhan Deli Subdistrict, to the south it borders Sunggal Subdistrict and Medan Manuplicity, and to the west it borders by Binjai Manuplicity, Langkat Regency..*
3. *The area of District Hampan Perak covers an area of 230,15 km², or about 9.21% of the Deli Serdang Regency (2,497.72 km²). with the largest village being village Paluh kurau covering an area of 32,50 km² and the smallest village being village Kampung Selemak covering an area of 0,70 km².*
4. *District Hampan Perak is an area with a tropical climate with two seasons, namely the rainy season and the dry season. The rainy season and dry season are usually marked by the number of rainy days in each month of the season.*

5. Kecamatan Hamparan Perak terdiri dari 20 desa/ kelurahan. Desa tersebut antara lain adalah Tandam Hulu Dua, Tandam Hulu Satu, Paya Bakung, Klambir Lima Kampung, Klambir Lima Kebon, Klumpang Kebon, Klumpang Kampung, Sialang Muda, Bulu Cina, Tandam Hilir Satu , Tandam Hilir Dua, Kota Datar , Kota Rintang, Kampung Lama, Klambir, Kampung Selemak , Hamparan Perak, Sungai Baharu, Paluh Manan, Paluh Kurau.

5. *Hamparan Perak Subdistrict is composed of 20 Villages/Suburbans. These Villages/ Suburbans include Tandam Hulu Dua, Tandam Hulu Satu, Paya Bakung, Klambir Lima Kampung, Klambir Lima Kebon, Klumpang Kebon, Klumpang Kampung, Sialang Muda, Bulu Cina, Tandam Hilir Satu , Tandam Hilir Dua, Kota Datar , Kota Rintang, Kampung Lama , Klambir, Kampung Selemak, Hamparan Perak , Sungai Baharu, Paluh Manan, Paluh Kurau.*

<https://deliserdangkab.bps.go.id>

1.1 KEADAAN GEOGRAFI GEOGRAPHY CONDITION

Tabel 1.1.1 Luas Wilayah Menurut Desa/Kelurahan di Kecamatan **Hamparan Perak**, 2023
Table Total Area by Village in **Hamparan Perak** Subdistrict, 2023

Desa Village	Luas Total Area (km ² /sq.km)	Persentase terhadap Luas Kecamatan Percentage to Subdistrict's Area
(1)	(2)	(3)
Tandam Hulu Dua	4,26	1,62
Tandam Hulu Satu	24,85	9,45
Paya Bakung	16,50	6,28
Klambir Lima Kampung	1,00	0,38
Klambir Lima Kebon	25,58	9,73
Klumpang Kebon	21,80	8,29
Klumpang Kampung	1,20	0,46
Sialang Muda	1,20	0,46
Bulu Cina	36,86	14,02
Tandam Hilir Satu	20,63	7,85
Tandam Hilir Dua	9,74	3,71
Kota Datar	14,14	5,38
Kota rantang	6,50	2,47
Kampung Lama	5,09	1,94
Klambir	4,40	1,67
Kampung Selemak	0,70	0,27
Hamparan Perak	9,00	3,42
Sungai Baharu	8,00	3,04
Paluh Manan	18,93	7,20
Paluh Kurau	32,50	12,36
Hamparan Perak	262,88	100

Sumber/Source : BPS, Pendataan Potensi Desa 2021
BPS-Statistics Indonesia, Village Potencial Data Collecting 2021

Tabel 1.1.2 Jarak Kantor Desa ke Kantor **Hamparan Perak** dan Jarak Kantor Desa ke Ibu kota Kabupaten di Kecamatan **Hamparan Perak, 2023**
Table Distance from Village Office to Subdistrict Office and Distance from Village Office to Regency Capital in **Hamparan Perak Subdistrict, 2023**

Desa Village	Jarak Kantor Desa ke Kantor Kecamatan Distance of the Village Office to the Subdistrict Office (km/km)	Jarak Kantor Desa ke Ibu Kota Kabupaten Distance of the Village Office to the Regency Office (km/km)
(1)	(2)	(3)
Tandam Hulu Dua	13	61
Tandam Hulu Satu	18	57
Paya Bakung	13	46
Klambir Lima Kampung	7	44
Klambir Lima Kebon	9	42
Klumpang Kebon	3	55
Klumpang Kampung	5	50
Sialang Muda	5	54
Bulu Cina	11	63
Tandam Hilir Satu	16	66
Tandam Hilir Dua	17	69
Kota Datar	17	64
Kota rantang	4	55
Kampung Lama	3	55
Klambir	1	55
Kampung Selemak	1	45
Hamparan Perak	4	61
Sungai Baharu	2	48
Paluh Manan	10	57
Paluh Kurau	29	76

Sumber/Source : Kantor Desa se-Kecamatan Hamparan Perak
 Village office at Hamparan Perak subdistrict

Tabel 1.1.3 Tinggi Wilayah di Atas Permukaan Laut (DPL) dan Kontur Tanah Menurut Desa/Kelurahan di Kecamatan **Hamparan Perak**, 2023
Table The height of the area above sea level (DPL) and the land contour according to the village in **Hamparan Perak** Subdistrict, 2023

Desa Village	Tinggi MDPL (m) High above sea level (m)	Kontur Tanah Land Contour
(1)	(2)	(3)
Tandam Hulu Dua	18	Hamparan
Tandam Hulu Satu	24	Hamparan
Paya Bakung	18	Hamparan
Klambir Lima Kampung	17	Hamparan
Klambir Lima Kebon	18	Hamparan
Klumpang Kebon	15	Hamparan
Klumpang Kampung	4	Hamparan
Sialang Muda	16	Hamparan
Bulu Cina	12	Hamparan
Tandam Hilir Satu	17	Hamparan
Tandam Hilir Dua	12	Hamparan
Kota Datar	6	Hamparan
Kota rantang	9	Hamparan
Kampung Lama	17	Hamparan
Klambir	7	Hamparan
Kampung Selemak	6	Hamparan
Hamparan Perak	5	Hamparan
Sungai Baharu	6	Hamparan
Paluh Manan	14	Hamparan
Paluh Kurau	6	Hamparan

Catatan/ Note: ... Data Tidak tersedia/ Data not available
 Sumber/Source: Badan Pusat Statistik Kabupaten Deli Serdang
 BPS - Statistics of Deli Serdang Regency

1.2 KEADAAN IKLIM CLIMATIC CONDITION

Tabel 1.2.1 Pengamatan unsur iklim Menurut Bulan di Kecamatan
Table **Hampanan Perak, 2023**
Observation of climate elements by month in **Hampanan Perak District, 2023**

Bulan/ month	Hari Hujan Rainy Day (Day)	Curah Hujan Rainfall (mm)
(1)	(2)	(3)
Januari/ January	2	109
Februari/ February	12	153
Maret/ March	5	64
April/ April	11	251
Mei/ May	18	403
Juni/ June	13	280
Juli/ July	8	185
Agustus/ August	11	117
September/ September	10	221
Oktober/ October	13	382
November/ November	13	180
Desember/ December	18	339

Sumber/ Source : Badan Meteorologi, Klimatologi, dan Geofisika Stasiun Klimatologi Deli Serdang

Meteorology, Climatology and Geophysics Agency, Deli Serdang

02

PEMERINTAHAN
GOVERNMENT



PENJELASAN TEKNIS**TECHNICAL NOTES**

- | | |
|---|--|
| <p>1. Pegawai Negeri Sipil atau PNS merupakan warga negara Indonesia yang dapat memenuhi syarat tertentu untuk diangkat menjadi Pejabat Aparatur Sipil Negara secara tetap oleh pejabat pembina kepegawaian dengan tujuan menduduki jabatan pemerintahan. Hal ini diatur berdasarkan UU Republik Indonesia Nomor 5 tahun 2014 berkaitan dengan ASN.</p> | <p>1. <i>Civil Servants or PNS are Indonesian citizens who can meet certain requirements to be appointed as State Civil Service Officials on a permanent basis by civil servants with the aim of occupying government positions. This is regulated based on Law of the Republic of Indonesia Number 5 of 2014 concerning Civil Servants/ASN.</i></p> |
| <p>2. Susunan Pemerintahan Kecamatan terdiri dari Camat, Sekretaris Kecamatan, Kasi-kasi, Staf Kecamatan serta Perangkat Kecamatan Lainnya.</p> | <p>2. <i>The composition of the District Government consists of the Head of the Sub-District, the District Secretary, the Kasi-Kasi, District Staff and Other District Apparatus.</i></p> |
| <p>3. Susunan pemerintahan Desa terdiri dari Kepala Desa, Sekretaris Desa, Kasi-kasi, dan Staf serta Perangkat Desa Lainnya Seperti Kepala Dusun/Kepala Lingkungan</p> | <p>3. <i>The structure of the Village government consists of the Village Head, Village Secretary, Kasi-Kasi, and other Village Staff and Apparatus such as the Head of the Hamlet/ Head of the Environment</i></p> |

ULASAN

DESCRIPTION

2.1 Wilayah Administratif

Administrasi pemerintahan Kecamatan **Hamparan Perak** terdiri dari **20** Desa yang seluruhnya telah definitif dan **221** Dusun. Dari **20** kepala desa di Kecamatan **Hamparan Perak** semua dikepalai oleh xxx.

2.2 Sumber Daya Manusia

Jumlah Pegawai Negeri Sipil (PNS) otonomi daerah di Kantor Camat **Hamparan Perak** tahun 2021 berjumlah **26** orang.

Jika dirinci menurut Jenis Kelamin, sebagian besar adalah laki laki yaitu mencapai **73,08** persen atau sebesar **19** pegawai.

2.1 Administrative Area

*The administration of **Hamparan Perak** Sub-district consists of **20** definitive villages and **221** hamlets. Of the **20** village heads in **Hamparan Perak** sub-district, all are headed by xxx.*

2.2 Human Resources

*The number of regional autonomy Civil Servants (PNS) at the **Hamparan Perak** Office in 2021 is **26** people.*

*If broken down by gender, most of them are male, reaching **73,08** percent or **19** employees.*

2.1 WILAYAH ADMINISTRATIF

ADMINISTRATIF AREA

Tabel 2.1.1 Jumlah Dusun/ Lingkungan dan Jumlah Perangkat Desa di Kecamatan **Hampan Perak**, 2023
 Table Number of Hamlets/Neighborhoods and Number of Village Apparatus in **Hampan Perak** Subdistrict , 2023

Desa Village	Jumlah Dusun/ Lingkungan Number of Hamlets/ Neighborhoods	Jumlah Perangkat Desa/ kelurahan Number of Village/district Apparatus
(1)	(2)	(3)
Tandam Hulu Dua	9	...
Tandam Hulu Satu	11	...
Paya Bakung	20	...
Klambir Lima Kampung	5	...
Klambir Lima Kebon	21	...
Klumpang Kebon	21	...
Klumpang Kampung	5	...
Sialang Muda	2	...
Bulu Cina	22	...
Tandam Hilir Satu	11	...
Tandam Hilir Dua	21	...
Kota Datar	15	...
Kota rantang	7	...
Kampung Lama	8	...
Klambir	5	...
Kampung Selemak	3	...
Hampan Perak	7	...
Sungai Baharu	5	...
Paluh Manan	9	...
Paluh Kurau	14	...
Hampan Perak	221	...

Note/catatan: ... Data tidak tersedia/Data not available

Sumber/Source : Kantor Desa/Kelurahan Kecamatan **Hampan Perak**/
 Suburban/Village **Hampan Perak** Subdistrict

Tabel 2.1.2 **Jumlah Anggota Badan Permusyawaratan Desa dan**
Table **Jumlah Kegiatan Musyarah yang dilakukan, 2023**
Number of Village Consultative Body Members and
Number of Deliberation Activities carried out, 2023

Desa Village	Anggota BPD BPD Member's	Jumlah Kegiatan Musyawarah yang dilakukan Number of Deliberation Activities carried out
(1)	(2)	(3)
Tandam Hulu Dua
Tandam Hulu Satu
Paya Bakung
Klambir Lima Kampung
Klambir Lima Kebon
Klumpang Kebon
Klumpang Kampung
Sialang Muda
Bulu Cina
Tandam Hilir Satu
Tandam Hilir Dua
Kota Datar
Kota rantang
Kampung Lama
Klambir
Kampung Selemak
Hampan Perak
Sungai Baharu
Paluh Manan
Paluh Kurau

Note/catatan: ... Data tidak tersedia/Data not available

Sumber/Source : BPS, Pendataan Potensi Desa 2021

BPS-Statistics Indonesia, Village Potencial Data Collecting 2021

2.1 SUMBER DAYA MANUSIA HUMAN RESOURCES

Tabel 2.2.1 Jumlah Pegawai Negeri Sipil Menurut Tingkat
Table Kepangkatan dan Jenis Kelamin di Kantor Camat
Hamparan Perak, 2023
Number of Civil Servant by Hierarchy and
sex in **Hamparan Perak** Subdistrict Office, 2023

Pangkat/Golongan/Ruang Hierarchy	Laki-laki Male	Perempuan Female	Jumlah Total
(1)	(2)	(3)	(4)
1. I/A (Juru Muda)
2. I/B (Juru Muda Tingkat I)
3. I/C (Juru)
4. I/D (Juru Tingkat I)
Golongan I/Range I
5. II/A (Pengatur Muda)
6. II/B (Pengatur Muda Tingkat I)
7. II/C (Pengatur)
8. II/D (Pengatur Tingkat I)
Golongan II/Range II
9. III/A (Penata Muda)
10. III/B (Penata Muda Tingkat I)
11. III/C (Penata)
12. III/D (Penata Tingkat I)
Golongan III/Range III
13. IV/A (Pembina)
14. IV/B (Pembina Tingkat I)
15. IV/C (Pembina Utama Muda)
16. IV/D (Pembina Utama Madya)
17. IV/E (Pembina Utama)
Golongan IV/Range IV

Note/catatan: ... Data tidak tersedia/Data not available

Sumber/Source : Kantor Desa/Kelurahan Kecamatan **Hamparan Perak** / **Hamparan Perak**

Tabel 2.2.2 Jumlah Pegawai Negeri Sipil Menurut Tingkat Pendidikan dan Jenis Kelamin pada Kantor Camat **Hamparan Perak, 2023**
Table Number of Civil Servants by Educational Level and Sex in **Hamparan Perak** Subdistrict Office, 2023

Tingkat Pendidikan Educational Level	Laki-laki Male	Perempuan Female	Jumlah Total
(1)	(2)	(3)	(4)
Sampai dengan SD Up to Primary School	-	-	-
SMP/Sederajat General Vocational Junior High School	-	-	-
SMA/Sederajat General/Vocational Senior High School	11	7	18
Diploma I, II/Akta I, II Diploma I, II/Akta I, II	-	-	-
Diploma III/Akta III/Sarjana Muda Diploma III/Akta III/Bachelor	8	-	8
Tingkat Sarjana/Doktor/Ph.D University Graduates	-	-	-
Jumlah/ Total	19	7	26

Sumber/Source : Kantor Camat Kecamatan **Hamparan Perak**/
Hamparan Perak Subdistrict Head Office

03

PENDUDUK
POPULATION



<https://deliserdangkab.bps.go.id>

PENJELASAN TEKNIS

1. **Laju pertumbuhan penduduk** adalah angka yang menunjukkan persentase penambahan penduduk dalam jangka waktu tertentu.
2. **Kepadatan penduduk** adalah rasio banyaknya penduduk per kilometer persegi.
3. **Rasio jenis kelamin** adalah perbandingan antara penduduk laki-laki dan penduduk perempuan pada suatu wilayah dan waktu tertentu. Biasanya dinyatakan dengan banyaknya penduduk laki-laki
4. **Rumah tangga** adalah seseorang atau sekelompok orang yang mendiami sebagian atau seluruh bangunan fisik/sensus dan biasanya tinggal bersama serta pengelolaan makan dari satu dapur. Yang dimaksud makan dari satu dapur adalah jika pengurusan kebutuhan sehari-harinya dikelola bersama-sama menjadi satu
5. **Anggota rumah tangga** adalah semua orang yang biasanya bertempat tinggal di suatu rumah tangga, baik yang berada di rumah pada waktu pencacahan maupun yang sementara tidak ada.
6. **Rata-rata anggota rumah tangga** adalah angka yang menunjukkan rata-rata jumlah anggota rumah tangga per rumah tangga.

TECHNICAL NOTES

1. **The growth rate of population** is the number that show percentage of population growth within a specified period.
2. **Population density** is ratio of population per square kilometer.
3. **Sex ratio** is the ratio of males population to females population in a given area and time, usually expressed as the number of males for every 100 females.
4. **Household** is an individual or group of people living in a physical/census building unit or part of it and usually commit on a common provision for food and other essentials of living. Common provision for food means one organising daily needs for all of household members.
5. **Household member** are those who usually lives in a household regardless of their location at the time of enumeration.
6. **Average household size** is the average number of household members per household.

7. **Penduduk usia kerja** adalah penduduk yang berumur 15 tahun ke atas.
 8. **Angkatan kerja** adalah penduduk usia kerja (15 tahun ke atas) yang bekerja, punya pekerjaan namun sementara tidak bekerja, dan pengangguran.
 9. **Bekerja** adalah kegiatan ekonomi yang dilakukan oleh seseorang dengan maksud memperoleh atau membantu memperoleh pendapatan atau keuntungan dan lamanya bekerja paling sedikit 1 jam secara terus menerus dalam seminggu yang lalu (termasuk pekerja keluarga tanpa upah yang membantu dalam suatu usaha/kegiatan ekonomi).
 10. **Lapangan usaha** adalah bidang kegiatan dari pekerjaan/tempat bekerja di mana seseorang bekerja. Klasifikasi lapangan usaha mengikuti Klasifikasi Baku Lapangan Usaha Indonesia (KBLI) dalam 1 digit.
 11. **Status pekerjaan** adalah kedudukan seseorang dalam unit usaha/kegiatan dalam melakukan pekerjaan.
7. **Working age population** is persons of 15 years and over.
 8. **Labor force** or economically active are persons of 15 years and over, who in the previous week were working, temporarily absent from work but having jobs, and unemployment.
 9. **Working** is economic activity conducted by a person and intended to earn income by doing work or helping to do work at least one hour continuously during the reference week (including unpaid family worker/s for any economic activity).
 10. **Industry is field** of a person's activity or establishment. The classification of industries follows the Indonesia Standard Industrial Classification (KBLI) in one digit.
 11. **Employment status** is the status of a person at his place of work or establishment where he was employed.

ULASAN

DESCRIPTION

3.1 Penduduk

Jumlah penduduk Kecamatan **Hamparan Perak** keadaan Tahun **2023** berdasarkan data dari Dinas Kependudukan dan Pencatatan Sipil Kabupaten Deli Serdang Tahun **2023** sebesar 158.884 jiwa dengan kepadatan penduduk sebesar **604** jiwa per km².

Perbandingan jumlah penduduk laki-laki pada tahun **2023** dengan penduduk perempuannya dengan rasio jenis kelamin sebesar **102,01** yang artinya setiap 100 penduduk perempuan terdapat 102 penduduk laki-laki.

Pada tahun **2023**, Desa **Hamparan perak** merupakan Desa dengan jumlah penduduk terbesar dengan tingkat persebaran penduduk sebesar **10,52** persen sedangkan desa **Sialang muda** adalah yang terkecil yaitu **1,25** persen. Untuk Desa terpadat urutan pertama adalah Desa **Kampung selemak** dengan **6.687** penduduk per km² disusul desa **Klambir lima kampung** dengan kepadatan **4.805** jiwa per km² dan yang terjarang adalah desa **Tandan hulu satu** yang hanya **126** jiwa per km².

3.1 Population


The population of the **Hamparan Perak** Subdistrict in **2023** based on data from the Deli Serdang Regency Population and Civil Registration Office in **2023** is **xxx** people with a population density of **xxx** people per km².

The comparison of the male population in **2023** with the female population with a sex ratio of **xx**, which means that for every 100 female population there are **xx** male residents.

In **2023**, **Hamparan Perak** Village is the village with the largest population with a population distribution rate of **10,52** percent, while **Sialang muda** village is the smallest at **1,25** percent. For the most populous village, the first order is **Kampung selemak** Village with **6.687** inhabitants per km², followed by **Klambir lima kampung** Village with a density of **4.805** people per km² and the rarest is **Tandan hulu satu** village which is only **126** people per km².

Gambar 3.1
Figures

Piramida Penduduk Kecamatan *Hamparan Perak*, 2023
Population Piramide of *Hamparan Perak* SubDistrict, 2023



Sumber/Source : Dinas Kependudukan dan Pencatatan Sipil Kabupaten Deli Serdang/
Department of Population and Civil Registration

Gambar 3.2
Figures

Persentase Penduduk di Kecamatan *Hamparan Perak* (%)
Percentage of Population in *Hamparan Perak* Subdistrict (%)



Sumber/Source : Dinas Kependudukan dan Pencatatan Sipil Kabupaten Deli Serdang/
Department of Population and Civil Registration

**3.1 PENDUDUK
POPULATION**

Tabel 3.1.1 Penduduk, Persentase Penduduk, Kepadatan Penduduk, Rasio Jenis Kelamin Menurut Desa di Kecamatan **Hamparan Perak, 2023**
Table Population, Percentage Distribution of Population Density, and Sex Ratio by Village in **Hamparan Perak Subdistrict, 2023**

Desa Village	Penduduk Population	Persentase Penduduk Percentage of Total Population
(1)	(2)	(3)
Tandam Hulu Dua	7 216	4,54
Tandam Hulu Satu	3 120	1,96
Paya Bakung	12 629	7,95
Klambir Lima Kampung	4 805	3,02
Klambir Lima Kebon	14 964	9,42
Klumpang Kebon	13 418	8,45
Klumpang Kampung	4 906	3,09
Sialang Muda	1 982	1,25
Bulu Cina	13 383	8,42
Tandam Hilir Satu	11 028	6,94
Tandam Hilir Dua	9 969	6,27
Kota Datar	6 475	4,08
Kota rantang	6 210	3,91
Kampung Lama	6 438	4,05
Klambir	5 897	3,71
Kampung Selemak	4 681	2,95
Hamparan Perak	16 720	10,52
Sungai Baharu	4 336	2,73
Paluh Manan	4 817	3,03
Paluh Kurau	5 890	3,71
Hamparan Perak	158 884	100

Lanjutan Tabel/Continued Table 3.1.1

Desa Village	Kepadatan Penduduk (per km ²) Population Density per sq.km ²	Rasio Jenis Kelamin Sex Ratio
(1)	(4)	(5)
Tandam Hulu Dua	1 694	97,54
Tandam Hulu Satu	126	108,42
Paya Bakung	765	103,20
Klambir Lima Kampung	4 805	103,52
Klambir Lima Kebon	585	101,89
Klumpang Kebon	616	101,71
Klumpang Kampung	4 088	103,65
Sialang Muda	1 652	93,18
Bulu Cina	363	100,28
Tandam Hilir Satu	535	112,00
Tandam Hilir Dua	1 024	98,51
Kota Datar	458	104,00
Kota rantang	955	106,31
Kampung Lama	1 265	106,28
Klambir	1 340	104,40
Kampung Selemak	6 687	102,47
Hampan Perak	1 858	86,73
Sungai Baharu	542	106,18
Paluh Manan	254	92,53
Paluh Kurau	181	139,63
Hampan Perak	604	102,01

Sumber/Source : Dinas Kependudukan dan Pencatatan Sipil Kabupaten Deli Serdang/
Department of Population and Civil Registration

Tabel 3.1.2 Jumlah Penduduk Menurut Jenis Kelamin di Kecamatan **Hamparan Perak** (jiwa), 2023
Table Number of Population by Gender in **Hamparan Perak** Subdistrict (people), 2023

Desa Village	Laki-laki Men	Perempuan Women	Jumlah Total
(1)	(2)	(3)	(4)
Tandam Hulu Dua	3563	3653	7216
Tandam Hulu Satu	1623	1497	3120
Paya Bakung	6414	6215	12629
Klambir Lima Kampung	2444	2361	4805
Klambir Lima Kebon	7552	7412	14964
Klumpang Kebon	6766	6652	13418
Klumpang Kampung	2497	2409	4906
Sialang Muda	956	1026	1982
Bulu Cina	6701	6682	13383
Tandam Hilir Satu	5826	5202	11028
Tandam Hilir Dua	4947	5022	9969
Kota Datar	3301	3174	6475
Kota rantang	3200	3010	6210
Kampung Lama	3317	3121	6438
Klambir	3012	2885	5897
Kampung Selemak	2369	2312	4681
Hamparan Perak	7766	8954	16720
Sungai Baharu	2233	2103	4336
Paluh Manan	2315	2502	4817
Paluh Kurau	3432	2458	5890
Hamparan Perak	80234	78650	158884

Sumber/Source : Dinas Kependudukan dan Pencatatan Sipil Kabupaten Deli Serdang/
 Department of Population and Civil Registration

Tabel 3.1.3
Table

Jumlah Penduduk Menurut Kelompok Umur dan Jenis Kelamin di Kecamatan **Hamparan Perak** (jiwa), 2023
Total Population by Age Group and Gender in **Hamparan Perak** Subdistrict (Person), 2023

Desa/Kelurahan Village/Urban	Jenis Kelamin/ Sex		Jumlah/ Total
	Laki-laki/ Male	Perempuan/ Female	
(1)	(2)	(3)	(4)
0-4
5-9
10-14
15-19
20-24
25-29
30-34
35-39
40-44
45-49
50 - 54
55-59
60 - 64
65 - 69
70 - 74
75 +
Total

Note/catatan: ... Data tidak tersedia/Data not available

04

SOSIAL DAN KESEJAHTERAAN RAKYAT *SOCIAL AND WELFARE*



PENJELASAN TEKNIS

1. **Tidak/belum pernah sekolah** adalah mereka yang tidak pernah atau belum pernah terdaftar dan tidak pernah atau belum pernah aktif mengikuti pendidikan di suatu jenjang pendidikan formal. Termasuk juga yang tamat/belum tamat taman kanak-kanak tetapi tidak melanjutkan ke sekolah dasar.
2. **Masih bersekolah** adalah mereka yang terdaftar dan aktif mengikuti pendidikan formal dan nonformal (Paket A, B, atau C), baik pendidikan dasar, menengah maupun pendidikan tinggi. Bagi mahasiswa yang sedang cuti dianggap masih bersekolah.
3. **Tidak bersekolah lagi** adalah mereka yang pernah terdaftar dan aktif mengikuti pendidikan di suatu jenjang pendidikan formal dan nonformal (Paket A, B, atau C), tetapi pada saat pencacahan tidak lagi terdaftar dan tidak aktif mengikuti pendidikan.
4. **Tamat sekolah** adalah menyelesaikan pelajaran yang ditandai dengan lulus ujian akhir pada kelas atau tingkat terakhir suatu jenjang pendidikan di sekolah negeri maupun swasta dengan mendapatkan tanda tamat belajar/ijazah. Seseorang yang belum mengikuti pelajaran pada kelas tertinggi tetapi telah mengikuti ujian akhir dan lulus dianggap tamat sekolah.

TECHNICAL NOTES

1. **Not/never attending school** is someone who has never attended or never been registered in a formal education, such as primary, secondary, and tertiary education. Those who just completed kindergarten are considered as never attended school.
2. **Attending school** is someone who is currently attending primary, secondary, or tertiary education, including package A, package B, or package C. College student who postpones his/her study is considered as attending school.
3. **Not attending school anymore** is someone who had enrolled and participated in formal and non-formal education in the past including package A, package B, or package C, but currently does not attend school.
4. **Completed particular level of education** is someone who has completed particular level of education in private or public school and accepting graduation certificate. Someone who has never attended the highest grade but passed the final exam is considered as completed particular level of education.

5. **Rumah Sakit** adalah tempat pemeriksaan dan perawatan kesehatan, biasanya berada di bawah pengawasan dokter/tenaga medis, yang melayani penderita yang sakit untuk berobat rawat jalan atau rawat inap.
 6. **Poliklinik** adalah sarana kesehatan yang dipakai untuk pelayanan berobat jalan, biasanya berada di bawah pengawasan dokter/tenaga medis.
 7. **Puskesmas (Pusat Kesehatan Masyarakat)** adalah unit pelaksana teknis dinas kesehatan kabupaten/ kota yang mempunyai fungsi utama sebagai penyelenggara pelayanan kesehatan tingkat pertama. Wilayah kerja puskesmas maksimal adalah satu Kecamatan dan untuk dapat menjangkau wilayah kerjanya, puskesmas mempunyai jaringan pelayanan yang meliputi unit Puskesmas Pembantu (Pustu), unit Puskesmas Keliling (Puskel), dan unit bidan desa/komunitas (Peraturan Menteri Kesehatan RI No. 75 Tahun 2014 Tentang Pusat Kesehatan Masyarakat).
 8. **Apotek** adalah suatu tempat tertentu yang digunakan untuk melakukan pekerjaan kefarmasian, dan penyaluran/ penjualan obat atau bahan farmasi dan perbekalan kesehatan lainnya kepada masyarakat yang dikelola oleh tenaga apoteker.
5. **Hospital** is a place for health check, usually controlled/supervised by doctors/medical personnel to serve the ill patients to get outpatient or inpatient treatment services.
 6. **Polyclinic** is a health facility in which to get outpatient services, usually under the control of doctor/ medical personnel.
 7. **Public Health Center** is technical implementation unit of regency health department that have the primary function as a first-level health care providers. The working area standard of public health center is one Subdistrict and to reach their working areas, public health centers have a service network covering subsidiary of public health center, mobile public health center units, and midwife units (Regulation of the Minister of Health of Indonesia Number 75 Year 2014 about Public Health Center).
 8. **Pharmacy** is a specific place that is used for pharmaceutical jobs, and distribution/sale of drugs/ pharmaceuticals and other medical supplies to people that are administered by trained pharmacist

ULASAN**DESCRIPTION****4.1 Pendidikan**

Pada tahun 2023 terdapat 59 buah Taman Kanak-Kanak (TK) di Bawah Kementerian Pendidikan dan Kebudayaan di Kecamatan **Hampanan Perak** dengan jumlah murid 1.708 orang dan guru sebanyak 138 orang. Sementara itu untuk sekolah dasar (SD) terdapat 87 sekolah dengan jumlah murid dan guru masing-masing 10.512 orang dan 839 orang.

Sekolah Menengah Pertama (SMP) di Kecamatan **Hampanan Perak** adalah sebanyak 27 sekolah, 5.586 murid dan 280 guru. Pada tahun yang sama, jumlah Sekolah Menengah Atas (SMA) adalah 13 sekolah dengan jumlah murid 2.259 orang dan guru 106 orang. Sedangkan untuk Sekolah Menengah Kejuruan (SMK) terdapat 13 sekolah di **Hampanan Perak** dengan 3.094 murid dan 24 guru.

4.2 Kesehatan

Pada tahun 2023 Kec **Hampanan Perak** memiliki puskesmas sebanyak 2 unit sedangkan untuk sarana kesehatan yang lain yaitu terdapat 1 Rumah Sakit dan 31 apotek hingga akhir tahun 2023.

4.1 Education

*In 2023 there will be 59 Kindergartens (TK) under the Ministry of Education and Culture in **Hampanan Perak** District with 1.708 students and 138 teachers. Meanwhile, for elementary schools (SD), there are 87 schools with 10.512 students and 839 teachers, respectively.*


*Junior High Schools (SMP) in **Hampanan Perak** Sub-district are 27 school, 5.586 students and 280 teachers. In the same year, the number of senior high schools (SMA) was 13 school with 2.259 students and 106 teachers. Meanwhile, for Vocational High Schools (SMK) there are and 13 school in **Hampanan Perak** District with 3.094 students and 24 teachers.*

4.2 Health

*In 2023 the **Hampanan Perak** Sub-district has 2 health centers while for other health facilities such is there are 1 hospitals, and 31 pharmacies until the end of 2023 there are no facilities.*

Gambar 4.1
Figures


Jumlah Sarana Kesehatan di Kecamatan Hamparan Perak, 2023
Number of Health Facilities in Hamparan Perak District, 2023



Sumber/Source : *Potensi Desa 2023/ 2023 village potential*

Gambar 4.2
Figures

Jumlah Sarana Pendidikan di Kecamatan Hamparan Perak
Number of Education Facilities in Hamparan Perak Subdistrict



Sumber/Source : Potensi Desa 2023/ 2023 village potential

4.1 PENDIDIKAN EDUCATION

Tabel 4.1.1 Jumlah Sekolah, Guru, dan Murid Taman Kanak-Kanak (TK) Menurut Desa, 2023
Table Number of Schools, Teachers, and Pupils in Kindergarten Under The Ministry of Education and Culture by Village, 2023

Desa Village	Sekolah/Schools		
	Negeri Public	Swasta Private	Jumlah Total
(1)	(2)	(3)	(4)
Tandam Hulu Dua	-	2	2
Tandam Hulu Satu	-	1	1
Paya Bakung	1	4	5
Klambir Lima Kampung	-	4	4
Klambir Lima Kebon	-	7	7
Klumpang Kebon	-	6	6
Klumpang Kampung	-	-	-
Sialang Muda	-	1	1
Bulu Cina	1	2	3
Tandam Hilir Satu	-	5	5
Tandam Hilir Dua	-	3	3
Kota Datar	-	2	2
Kota rantang	-	2	2
Kampung Lama	-	4	4
Klambir	-	3	3
Kampung Selemak	-	4	4
Hampan Perak	-	4	4
Sungai Baharu	-	1	1
Paluh Manan	-	1	1
Paluh Kurau	-	1	1
Hampan Perak	2	57	59

Lanjutan Tabel/Continued Table 4.1.1

Desa Village	Guru/Teachers		
	Negeri Public	Swasta Private	Jumlah Total
(1)	(2)	(3)	(4)
Tandam Hulu Dua	-	-	-
Tandam Hulu Satu	-	-	-
Paya Bakung	-	-	11
Klambir Lima Kampung	-	-	13
Klambir Lima Kebon	-	-	26
Klumpang Kebon	-	-	23
Klumpang Kampung	-	-	-
Sialang Muda	-	-	-
Bulu Cina	-	-	10
Tandam Hilir Satu	-	-	2
Tandam Hilir Dua	-	-	6
Kota Datar	-	-	1
Kota rantang	-	-	5
Kampung Lama	-	-	10
Klambir	-	-	10
Kampung Selemek	-	-	3
Hampan Perak	-	-	7
Sungai Baharu	-	-	4
Paluh Manan	-	-	1
Paluh Kurau	-	-	6
Hampan Perak	-	-	138

Lanjutan Tabel/Continued Table 4.1.1

Desa Village	Murid/Students		
	Negeri Public	Swasta Private	Jumlah Total
(1)	(2)	(3)	(4)
Tandam Hulu Dua	-	-	...
Tandam Hulu Satu	-	-	...
Paya Bakung	-	-	118
Klambir Lima Kampung	-	-	121
Klambir Lima Kebon	-	-	345
Klumpang Kebon	-	-	283
Klumpang Kampung	-	-	...
Sialang Muda	-	-	...
Bulu Cina	-	-	109
Tandam Hilir Satu	-	-	30
Tandam Hilir Dua	-	-	72
Kota Datar	-	-	10
Kota rantang	-	-	63
Kampung Lama	-	-	150
Klambir	-	-	136
Kampung Selemek	-	-	24
Hampan Perak	-	-	118
Sungai Baharu	-	-	17
Paluh Manan	-	-	5
Paluh Kurau	-	-	107
Hampan Perak	-	-	1 708

Sumber/Source: Kementerian Pendidikan dan Kebudayaan, Data Semester Ganji
Ministry of Educations and Culture, Odd Semester Data

Tabel 4.1.2 Jumlah Sekolah, Guru, dan Murid Sekolah Dasar (SD) di Bawah Kementerian Pendidikan dan Kebudayaan Menurut Desa, 2023
Table Number of Schools, Teachers, and Pupils in Primary Schools Under The Ministry of Education and Culture by Village, 2023

Desa Village	Sekolah/Schools		
	Negeri Public	Swasta Private	Jumlah Total
(1)	(2)	(3)	(4)
Tandam Hulu Dua	2	-	2
Tandam Hulu Satu	4	-	4
Paya Bakung	3	1	4
Klambir Lima Kampung	2	1	3
Klambir Lima Kebon	4	5	9
Klumpang Kebon	5	3	8
Klumpang Kampung	3	1	4
Sialang Muda	1	-	1
Bulu Cina	5	1	6
Tandam Hilir Satu	8	2	10
Tandam Hilir Dua	4	2	6
Kota Datar	2	-	2
Kota rantang	3	-	3
Kampung Lama	2	-	2
Klambir	2	3	5
Kampung Selemak	1	-	1
Hampan Perak	5	4	9
Sungai Baharu	2	-	2
Paluh Manan	4	-	4
Paluh Kurau	2	-	2
Hampan Perak	64	23	87

Lanjutan Tabel/Continued Table 4.1.2

Desa Village	Guru/Teachers		
	Negeri Public	Swasta Private	Jumlah Total
(1)	(2)	(3)	(4)
Tandam Hulu Dua	89	9	98
Tandam Hulu Satu	17	-	-
Paya Bakung	43	31	74
Klambir Lima Kampung	8	-	-
Klambir Lima Kebon	62	47	109
Klumpang Kebon	68	30	98
Klumpang Kampung	12	-	-
Sialang Muda	9	-	-
Bulu Cina	68	4	72
Tandam Hilir Satu	55	5	60
Tandam Hilir Dua	36	12	48
Kota Datar	22	-	-
Kota rantang	31	-	-
Kampung Lama	19	-	-
Klambir	16	12	28
Kampung Selemak	17	-	-
Hampan Perak	52	19	71
Sungai Baharu	28	-	-
Paluh Manan	26	-	-
Paluh Kurau	27	-	-
Hampan Perak	670	169	839

Lanjutan Tabel/Continued Table 4.1.2

Desa Village	Murid/Students		
	Negeri Public	Swasta Private	Jumlah Total
(1)	(2)	(3)	(4)
Tandam Hulu Dua	1 418	286	1704
Tandam Hulu Satu	185	-	-
Paya Bakung	801	742	1543
Klambir Lima Kampung	194	-	-
Klambir Lima Kebon	1 423	1 136	-
Klumpang Kebon	1 287	713	2000
Klumpang Kampung	213	-	-
Sialang Muda	111	-	-
Bulu Cina	1 137	78	1215
Tandam Hilir Satu	909	139	1048
Tandam Hilir Dua	700	250	950
Kota Datar	360	-	-
Kota rantang	506	-	-
Kampung Lama	489	-	-
Klambir	356	174	530
Kampung Selemak	465	-	-
Hampan Perak	1 161	410	1571
Sungai Baharu	666	-	-
Paluh Manan	408	-	-
Paluh Kurau	474	-	-
Hampan Perak	7 720	2 792	10 512

Sumber/Source: Kementerian Pendidikan dan Kebudayaan, Data Semester Ganji
Ministry of Educations and Culture, Odd Semester Data

Tabel 4.1.3 Jumlah Sekolah, Guru, dan Murid Madrasah Ibtidaiyah (MI) di Bawah Kementerian Agama Menurut Desa, 2023
Table Number of Schools, Teachers, and Pupils in Madrasah Ibtidaiyah (MI) Under The Ministry of Religious Affairs by Village, 2023

Desa Village	Sekolah/Schools		
	Negeri Public	Swasta Private	Jumlah Total
(1)	(2)	(3)	(4)
Tandam Hulu Dua	-	1	1
Tandam Hulu Satu	-	-	-
Paya Bakung	-	1	1
Klambir Lima Kampung	-	1	1
Klambir Lima Kebon	-	1	1
Klumpang Kebon	-	3	3
Klumpang Kampung	-	1	1
Sialang Muda	-	-	-
Bulu Cina	-	1	1
Tandam Hilir Satu	-	-	-
Tandam Hilir Dua	-	3	3
Kota Datar	-	2	2
Kota rantang	1	-	1
Kampung Lama	-	1	1
Klambir	-	2	2
Kampung Selemak	-	1	1
Hampan Perak	-	4	4
Sungai Baharu	-	2	2
Paluh Manan	-	-	-
Paluh Kurau	-	2	2
Hampan Perak	1	26	27

Lanjutan Tabel/Continued Table 4.1.3

Desa Village	Guru/Teachers		
	Negeri Public	Swasta Private	Jumlah Total
(1)	(2)	(3)	(4)
Tandam Hulu Dua
Tandam Hulu Satu
Paya Bakung
Klambir Lima Kampung
Klambir Lima Kebon
Klumpang Kebon
Klumpang Kampung
Sialang Muda
Bulu Cina
Tandam Hilir Satu
Tandam Hilir Dua
Kota Datar
Kota rantang
Kampung Lama
Klambir
Kampung Selemak
Hamparan Perak
Sungai Baharu
Paluh Manan
Paluh Kurau
Hamparan Perak

Lanjutan Tabel/Continued Table 4.1.3

Desa Village	Murid/Students		
	Negeri Public	Swasta Private	Jumlah Total
(1)	(2)	(3)	(4)
Tandam Hulu Dua
Tandam Hulu Satu
Paya Bakung
Klambir Lima Kampung
Klambir Lima Kebon
Klumpang Kebon
Klumpang Kampung
Sialang Muda
Bulu Cina
Tandam Hilir Satu
Tandam Hilir Dua
Kota Datar
Kota rantang
Kampung Lama
Klambir
Kampung Selemek
Hamparan Perak
Sungai Baharu
Paluh Manan
Paluh Kurau
Hamparan Perak

Note/catatan: ... Data tidak tersedia/Data not available

Sumber/Source: Kementerian Agama, Data Semester Ganji
Ministry of Religion, Odd Semester Data

Tabel 4.1.4 Jumlah Sekolah, Guru, dan Murid Sekolah Menengah Pertama (SMP) di Bawah Kementerian Pendidikan dan Kebudayaan Menurut Desa, 2023
Table Number of Schools, Teachers, and Pupils in Junior High Schools Under The Ministry of Education and Culture by Village/Urban, 2023

Desa Village	Sekolah/Schools		
	Negeri Public	Swasta Private	Jumlah Total
(1)	(2)	(3)	(4)
Tandam Hulu Dua	-	-	-
Tandam Hulu Satu	1	-	1
Paya Bakung	-	1	1
Klambir Lima Kampung	-	-	-
Klambir Lima Kebon	-	3	3
Klumpang Kebon	-	2	2
Klumpang Kampung	-	-	-
Sialang Muda	-	-	-
Bulu Cina	-	3	3
Tandam Hilir Satu	-	3	3
Tandam Hilir Dua	1	2	3
Kota Datar	-	-	-
Kota rantang	-	1	1
Kampung Lama	-	-	-
Klambir	-	3	3
Kampung Selemak	1	1	2
Hampan Perak	-	3	3
Sungai Baharu	-	-	-
Paluh Manan	-	-	-
Paluh Kurau	-	2	2
Hampan Perak	3	24	27

Lanjutan Tabel/ Continued Table 4.1.4

Desa Village	Guru/Teachers		
	Negeri Public	Swasta Private	Jumlah Total
(1)	(2)	(3)	(4)
Tandam Hulu Dua	-	6	6
Tandam Hulu Satu	15	4	19
Paya Bakung	-	10	10
Klambir Lima Kampung	-	-	-
Klambir Lima Kebon	-	17	17
Klumpang Kebon	-	31	31
Klumpang Kampung	-	-	-
Sialang Muda	-	-	-
Bulu Cina	-	19	19
Tandam Hilir Satu	-	19	19
Tandam Hilir Dua	21	27	48
Kota Datar	-	-	-
Kota rantang	-	9	9
Kampung Lama	-	4	4
Klambir	-	15	15
Kampung Selemak	59	-	59
Hamparan Perak	-	6	6
Sungai Baharu	-	-	-
Paluh Manan	-	-	-
Paluh Kurau	-	18	18
Hamparan Perak	95	185	280

Lanjutan Tabel/ Continued Table 4.1.4

Desa Village	Murid/Students		
	Negeri Public	Swasta Private	Jumlah Total
(1)	(2)	(3)	(4)
Tandam Hulu Dua	-	143	143
Tandam Hulu Satu	218	67	285
Paya Bakung	-	380	380
Klambir Lima Kampung	-	-	-
Klambir Lima Kebon	-	524	524
Klumpang Kebon	-	755	755
Klumpang Kampung	-	-	-
Sialang Muda	-	-	-
Bulu Cina	-	488	488
Tandam Hilir Satu	-	274	274
Tandam Hilir Dua	270	384	654
Kota Datar	-	-	-
Kota rantang	-	138	138
Kampung Lama	-	158	158
Klambir	-	493	493
Kampung Selemak	848	-	848
Hampan Perak	-	182	182
Sungai Baharu	-	-	-
Paluh Manan	-	-	-
Paluh Kurau	-	264	264
Hampan Perak	1 336	4 250	5 586

Sumber/Source: Kementerian Pendidikan dan Kebudayaan, Data Semester Ganji
Ministry of Educations and Culture, Odd Semester Data

Tabel 4.1.5
Table

Jumlah Sekolah, Guru, dan Murid Madrasah Tsanawiyah (MTs) di Bawah Kementerian Agama Menurut Desa, 2023
Number of Schools, Teachers, and Pupils in Madrasah Tsanawiyah (MTs) Under The Ministry of Religious Affairs by Village, 2023

Desa Village	Sekolah/Schools		
	Negeri Public	Swasta Private	Jumlah Total
(1)	(2)	(3)	(4)
Tandam Hulu Dua	-	1	1
Tandam Hulu Satu	-	-	-
Paya Bakung	-	1	1
Klambir Lima Kampung	-	-	-
Klambir Lima Kebon	-	1	1
Klumpang Kebon	-	2	2
Klumpang Kampung	-	-	-
Sialang Muda	-	-	-
Bulu Cina	-	3	3
Tandam Hilir Satu	-	1	1
Tandam Hilir Dua	-	3	3
Kota Datar	-	2	2
Kota rantang	1	-	1
Kampung Lama	-	1	1
Klambir	-	2	2
Kampung Selemek	-	2	2
Hamparan Perak	-	3	3
Sungai Baharu	-	1	1
Paluh Manan	-	-	-
Paluh Kurau	-	1	1
Hamparan Perak	1	24	25

Lanjutan Tabel/Continued Table 4.1.5

Desa Village	Guru/Teachers		
	Negeri Public	Swasta Private	Jumlah Total
(1)	(2)	(3)	(4)
Tandam Hulu Dua
Tandam Hulu Satu
Paya Bakung
Klambir Lima Kampung
Klambir Lima Kebon
Klumpang Kebon
Klumpang Kampung
Sialang Muda
Bulu Cina
Tandam Hilir Satu
Tandam Hilir Dua
Kota Datar
Kota rantang
Kampung Lama
Klambir
Kampung Selemek
Hampan Perak
Sungai Baharu
Paluh Manan
Paluh Kurau
Hampan Perak

Lanjutan Tabel/ Continued Table 4.1.5

Desa Village	Murid/Students		
	Negeri Public	Swasta Private	Jumlah Total
(1)	(2)	(3)	(4)
Tandam Hulu Dua
Tandam Hulu Satu
Paya Bakung
Klambir Lima Kampung
Klambir Lima Kebon
Klumpang Kebon
Klumpang Kampung
Sialang Muda
Bulu Cina
Tandam Hilir Satu
Tandam Hilir Dua
Kota Datar
Kota rantang
Kampung Lama
Klambir
Kampung Selemek
Hampan Perak
Sungai Baharu
Paluh Manan
Paluh Kurau
Hampan Perak

Note/catatan: ... Data tidak tersedia/Data not available

Sumber/Source: Kementerian Agama, Data Semester Ganji

Ministry of EMinistry of Religion, Odd Semester Data

Tabel 4.1.6 Jumlah Sekolah, Guru, dan Murid Sekolah Menengah Atas (SMA) di Bawah Kementerian Pendidikan dan Kebudayaan Menurut Desa, 2023
Table Number of Schools, Teachers, and Pupils in Senior High Schools Under The Ministry of Education and Culture by Village, 2023

Desa Village	Sekolah/Schools		
	Negeri Public	Swasta Private	Jumlah Total
(1)	(2)	(3)	(4)
Tandam Hulu Dua	-	-	-
Tandam Hulu Satu	-	-	-
Paya Bakung	-	1	1
Klambir Lima Kampung	-	-	-
Klambir Lima Kebon	-	-	-
Klumpang Kebon	-	1	1
Klumpang Kampung	-	-	-
Sialang Muda	-	-	-
Bulu Cina	-	2	2
Tandam Hilir Satu	-	2	2
Tandam Hilir Dua	-	2	2
Kota Datar	-	-	-
Kota rantang	1	-	1
Kampung Lama	-	-	-
Klambir	-	1	1
Kampung Selemak	-	1	1
Hampan Perak	-	1	1
Sungai Baharu	-	-	-
Paluh Manan	-	-	-
Paluh Kurau	-	1	1
Hampan Perak	1	12	13

Lanjutan Tabel/ Continued Table 4.1.6

Desa Village	Guru/Teachers		
	Negeri Public	Swasta Private	Jumlah Total
(1)	(2)	(3)	(4)
Tandam Hulu Dua	-	-	-
Tandam Hulu Satu	-	-	-
Paya Bakung	-	5	5
Klambir Lima Kampung	-	-	-
Klambir Lima Kebon	-	-	-
Klumpang Kebon	-	16	16
Klumpang Kampung	-	-	-
Sialang Muda	-	-	-
Bulu Cina	-	13	13
Tandam Hilir Satu	-	-	-
Tandam Hilir Dua	-	9	9
Kota Datar	-	-	-
Kota rantang	44	-	44
Kampung Lama	-	4	4
Klambir	-	-	-
Kampung Selemak	-	-	-
Hampan Perak	-	7	7
Sungai Baharu	-	-	-
Paluh Manan	-	-	-
Paluh Kurau	-	8	8
Hampan Perak	44	62	106

Lanjutan Tabel/ Continued Table 4.1.6

Desa Village	Murid/Students		
	Negeri Public	Swasta Private	Jumlah Total
(1)	(2)	(3)	(4)
Tandam Hulu Dua	-	-	-
Tandam Hulu Satu	-	-	-
Paya Bakung	-	250	250
Klambir Lima Kampung	-	-	-
Klambir Lima Kebon	-	-	-
Klumpang Kebon	-	466	466
Klumpang Kampung	-	-	-
Sialang Muda	-	-	-
Bulu Cina	-	209	209
Tandam Hilir Satu	-	-	-
Tandam Hilir Dua	-	242	242
Kota Datar	-	-	-
Kota rantang	879	-	879
Kampung Lama	-	52	52
Klambir	-	-	-
Kampung Selemek	-	-	-
Hamparan Perak	-	150	150
Sungai Baharu	-	-	-
Paluh Manan	-	-	-
Paluh Kurau	-	111	111
Hamparan Perak	879	1 480	2 359

Sumber/Source: Kementerian Pendidikan dan Kebudayaan, Data Semester Ganji
Ministry of Educations and Culture, Odd Semester Data

Tabel 4.1.7
Table

Jumlah Sekolah, Guru, dan Murid Sekolah Menengah Kejuruan (SMK) di Bawah Kementerian Pendidikan dan Kebudayaan Menurut Desa, 2023
Number of Schools, Teachers, and Pupils in Vocational High Schools Under The Ministry of Education & Culture by Village, 2023

Desa Village	Sekolah/Schools		
	Negeri Public	Swasta Private	Jumlah Total
(1)	(2)	(3)	(4)
Tandam Hulu Dua	-	-	-
Tandam Hulu Satu	-	-	-
Paya Bakung	-	-	-
Klambir Lima Kampung	-	-	-
Klambir Lima Kebon	-	1	1
Klumpang Kebon	-	1	1
Klumpang Kampung	-	-	-
Sialang Muda	-	-	-
Bulu Cina	-	2	2
Tandam Hilir Satu	-	2	2
Tandam Hilir Dua	-	3	3
Kota Datar	-	-	-
Kota rantang	-	-	-
Kampung Lama	-	1	1
Klambir	-	1	1
Kampung Selemak	-	1	1
Hampan Perak	-	1	1
Sungai Baharu	-	-	-
Paluh Manan	-	-	-
Paluh Kurau	-	-	-
Hampan Perak	-	13	13

Lanjutan Tabel/ Continued Table 4.1.7

Desa Village	Guru/Teachers		
	Negeri Public	Swasta Private	Jumlah Total
(1)	(2)	(3)	(4)
Tandam Hulu Dua	-	-	-
Tandam Hulu Satu	-	-	-
Paya Bakung	-	-	-
Klambir Lima Kampung	-	-	-
Klambir Lima Kebon	-	15	15
Klumpang Kebon	-	6	6
Klumpang Kampung	-	-	-
Sialang Muda	-	-	-
Bulu Cina	-	11	11
Tandam Hilir Satu	-	4	4
Tandam Hilir Dua	-	38	38
Kota Datar	-	-	-
Kota rantang	-	-	-
Kampung Lama	-	3	3
Klambir	-	38	38
Kampung Selemek	-	-	-
Hamparan Perak	-	9	9
Sungai Baharu	-	-	-
Paluh Manan	-	-	-
Paluh Kurau	-	-	-
Hamparan Perak	-	24	24

Lanjutan Tabel/ Continued Table 4.1.7

Desa Village	Murid/Students		
	Negeri Public	Swasta Private	Jumlah Total
(1)	(2)	(3)	(4)
Tandam Hulu Dua	-	-	-
Tandam Hulu Satu	-	-	-
Paya Bakung	-	-	-
Klambir Lima Kampung	-	-	-
Klambir Lima Kebon	-	501	501
Klumpang Kebon	-	154	154
Klumpang Kampung	-	-	-
Sialang Muda	-	-	-
Bulu Cina	-	414	414
Tandam Hilir Satu	-	50	50
Tandam Hilir Dua	-	523	523
Kota Datar	-	-	-
Kota rantang	-	-	-
Kampung Lama	-	45	45
Klambir	-	1 212	1 212
Kampung Selemak	-	-	-
Hamparan Perak	-	195	195
Sungai Baharu	-	-	-
Paluh Manan	-	-	-
Paluh Kurau	-	-	-
Hamparan Perak	-	3 094	3 094

Sumber/Source: Kementerian Pendidikan dan Kebudayaan, Data Semester Ganjil
Ministry of Educations and Culture, Odd Semester Data

Tabel 4.1.9 Jumlah Sekolah, Guru, dan Murid Madrasah Aliyah (MA) di Bawah Kementerian Agama Menurut Desa, 2023
Table Number of Schools, Teachers, and Pupils in Madrasah Aliyah (MA) Under the Ministry of Religious Affairs by Village, 2023

Desa Village	Sekolah/Schools		
	Negeri Public	Swasta Private	Jumlah Total
(1)	(2)	(3)	(4)
Tandam Hulu Dua	-	-	-
Tandam Hulu Satu	-	-	-
Paya Bakung	-	-	-
Klambir Lima Kampung	-	-	-
Klambir Lima Kebon	-	-	-
Klumpang Kebon	-	2	2
Klumpang Kampung	-	-	-
Sialang Muda	-	-	-
Bulu Cina	-	-	-
Tandam Hilir Satu	-	-	-
Tandam Hilir Dua	-	2	2
Kota Datar	-	2	2
Kota rantang	-	-	-
Kampung Lama	-	1	1
Klambir	-	3	3
Kampung Selemak	-	3	3
Hamparan Perak	-	1	1
Sungai Baharu	-	-	-
Paluh Manan	-	-	-
Paluh Kurau	-	1	1
Hamparan Perak	0	15	15

Lanjutan Tabel/ Continued Table 4.1.9

Desa Village	Guru/Teachers		
	Negeri Public	Swasta Private	Jumlah Total
(1)	(2)	(3)	(4)
Tandam Hulu Dua
Tandam Hulu Satu
Paya Bakung
Klambir Lima Kampung
Klambir Lima Kebon
Klumpang Kebon
Klumpang Kampung
Sialang Muda
Bulu Cina
Tandam Hilir Satu
Tandam Hilir Dua
Kota Datar
Kota rantang
Kampung Lama
Klambir
Kampung Selemak
Hamparan Perak
Sungai Baharu
Paluh Manan
Paluh Kurau
Hamparan Perak

Lanjutan Tabel/ Continued Table 4.1.9

Desa Village	Murid/Students		
	Negeri Public	Swasta Private	Jumlah Total
(1)	(2)	(3)	(4)
Tandam Hulu Dua
Tandam Hulu Satu
Paya Bakung
Klambir Lima Kampung
Klambir Lima Kebon
Klumpang Kebon
Klumpang Kampung
Sialang Muda
Bulu Cina
Tandam Hilir Satu
Tandam Hilir Dua
Kota Datar
Kota rantang
Kampung Lama
Klambir
Kampung Selemak
Hamparan Perak
Sungai Baharu
Paluh Manan
Paluh Kurau
Hamparan Perak

Note/catatan: ... Data tidak tersedia/Data not available

Sumber/Source: Kementerian Pendidikan dan Kebudayaan, Data Semester Ganjil
Ministry of Educations and Culture, Odd Semester Data

4.2 KESEHATAN EDUCATION

Tabel 4.2.1 Banyaknya Desa yang memiliki Sarana Kesehatan Menurut Jenis Sarana Kesehatan di Kecamatan **Hamparan Perak**, 2021 - 2023
Table Number of Villages that have Health Facilities by Type of Health Facilities in **Hamparan Perak** Subdistrict, 2021-2023

Jenis Sarana Kesehatan Type of health facility	2021	2022	2023
(1)	(2)	(3)	(4)
Rumah Sakit/ Hospital	2	...	1
Rumah Sakit Bersalin/ Maternity Hospital	-	...	-
Poliklinik/ Polyclinic	22	...	17
Puskesmas Rawat Inap/ Public health center inpatient	3	...	2
Puskesmas tanpa Rawat Inap/ Public health center outpatient	1	...	-
Apotek/ pharmacy	25	...	31

Note/catatan: ... Data tidak tersedia/Data not available

Sumber/Source : Potensi Desa 2021-2023 / 2021-2023 *village potential*

Tabel 4.2.2 Banyaknya Warga Penderita Kekurangan Gizi Menurut Desa di Kecamatan **Hampan Perak, 2023**
Table Number of Villages that have Health Facilities by Type of Health Facilities in **Hampan Perak District, 2023**

Desa Village	2023
(1)	(2)
Tandam Hulu Dua	-
Tandam Hulu Satu	-
Paya Bakung	-
Klambir Lima Kampung	-
Klambir Lima Kebon	-
Klumpang Kebon	-
Klumpang Kampung	-
Sialang Muda	-
Bulu Cina	-
Tandam Hilir Satu	-
Tandam Hilir Dua	-
Kota Datar	-
Kota rantang	-
Kampung Lama	-
Klambir	-
Kampung Selemak	-
Hampan Perak	-
Sungai Baharu	-
Paluh Manan	-
Paluh Kurau	-
Hampan Perak	-

Sumber/Source : *Potensi Desa 2022 2022 village potential*

4.3 PERUMAHAN DAN LINGKUNGAN HOUSING AND ENVIRONMENT

Tabel 4.3.1 Banyaknya Desa Menurut Sumber Air Minum Sebagian Besar Keluarga di Kecamatan **Hamparan Perak**, 2021 - 2023
Table Number of Village by Drinking Water Source of Majority Family in **Hamparan Perak** Subdistrict, 2021 - 2023

Sumber Air Minum Drinking Water Source	2021	2022	2023
(1)	(2)	(3)	(4)
Air Kemasan Bermerk	-	-	...
Air Isi Ulang	16	16	...
Leding Dengan Meteran	-	-	...
Leding Tanpa Meteran	-	-	...
Sumur Bor atau Pompa	1	1	...
Sumur	3	3	...
Mata Air	-	-	...
"Sungai/Danau/Kolam/ Waduk/ Situ/ Embung/Bendungan"	-	-	...
Air Hujan	-	-	...

Note/catatan: ... Data tidak tersedia/Data not available

Sumber/Source : Potensi Desa 2021-2023 / 2021- 2023 village potential

Tabel 4.3.2 Banyaknya Keluarga Menurut Desa dan Jenis Penggunaan Listrik di Kecamatan Hamparan Perak, 2023
Table **Number of Family by Village and Type of Electricity Consumer in Hamparan Perak Subdistrict, 2023**

Desa Village	Electricity Consumer	Pengguna Listrik Electricity Consumer		Bukan Pengguna Listrik/ Not Electricity Consumer
		Non PLN/ Non State Electricity Company	Jumlah/ Total	
(1)	(2)	(3)	(4)	(5)
Tandam Hulu Dua	2 023	-	2 023	-
Tandam Hulu Satu	835	-	835	-
Paya Bakung	3 448	-	3 448	-
Klambir Lima Kampung	1 600	-	1 600	-
Klambir Lima Kebon	5 093	-	5 093	-
Klumpang Kebon	3 942	-	3 942	-
Klumpang Kampung	1 492	-	1 492	-
Sialang Muda	560	-	560	-
Bulu Cina	3 730	-	3 730	-
Tandam Hilir Satu	2 616	1	2 617	-
Tandam Hilir Dua	2 925	-	2 925	50
Kota Datar	1 831	-	1 831	-
Kota rantang	1 798	-	1 798	-
Kampung Lama	1 725	-	1 725	-
Klambir	1 470	-	1 470	-
Kampung Selemak	1 417	-	1 417	-
Hamparan Perak	3 912	-	3 912	-
Sungai Baharu	1 136	-	1 136	-
Paluh Manan	1 306	-	1 306	-
Paluh Kurau	1 339	-	1 339	149
Hamparan Perak	44 198	1	44 199	199

Sumber/Source : Potensi Desa 2022/ 2022 village potential

Tabel 4.3.3
Table

Banyaknya Desa Menurut Sumber Penerangan Jalan Utama desa di Kecamatan Hamparan Perak, 2021-2023
Number of Village by Source of Village Main Street Illumination in Hamparan Perak Subdistrict, 2021 - 2023

Sumber Penerangan Jalan Utama Source of Main Street Illumination	2021	2022	2023
(1)	(2)	(3)	(4)
Listrik Pemerintah	19	19	...
Listrik Non Pemerintah	1	1	...
Non Listrik	-	-	...
Tanpa Penerangan

Note/catatan: ... Data tidak tersedia/Data not available

Sumber/Source : Potensi Desa 2021- 2023 / 2021 - 2023 village potential

Tabel 4.3.4 Banyaknya Desa Menurut Penggunaan Fasiitas Tempat
Table Buang Air Besar Sebagian Keluarga di Kecamatan
 Hamparan Perak, 2021 - 2023
 Number of Village by toilet Facility Used by Majority
 Family in Hamparan Perak Subdsitric, 2021 - 2023

Fasiitas Tempat Buang Air Besar toilet Facility	2021	2022	2023
(1)	(2)	(3)	(4)
Jamban	20	20	20
Sendiri	20	20	20
Bersama	-	-	-
Umum	-	-	-
Bukan Jamban	-	-	-

Sumber/Source : Potensi Desa 2021- 2023 / 2021 - 2023 village potential

Tabel 4.3.5 Banyaknya Desa Menurut Jenis Bahan Bakar untuk Memasak yang Digunakan Sebagian Besar Keluarga di Kecamatan Hamparan Perak, 2023
Table Number of Village by Type of Cooking Fuel Used by Majority Family in Hamparan Perak SubdsitRICT, 2023

Jenis Bahan Bakar untuk Memasak Type of Cooking Fuel	2023
(1)	(2)
Listrik	-
Elpiji 5,5 kg	-
Elpiji 12 kg	-
Elpiji 3 kg	20
Gas Kota	-
Biogas	-
Minyak Tanah	-
Briket	-
Arang	-
Kayu Bakar	-
Lainnya	-

Sumber/Source : Potensi Desa 2022 / 2022 village potential

4.4 AGAMA DAN SOSIAL LAINNYA
RELIGION AND OTHER SOCIAL AFFAIRS

Tabel 4.4.1 Jumlah Tempat Peribadatan Menurut Desa di Kecamatan Hamparan Perak, 2023
Table Number of Worship Place by Villages in Hamparan Perak Subdistrict, 2023

Desa Village	Masjid mosque	Mushola Mushola	"Gereja Protestan" Protestant Church	"Gereja Katholik" Catholic church	Pura Temple	Vihara Monastery
(1)	(2)	(3)	(4)	(5)	(6)	(7)
Tandam Hulu Dua	4	5	3	-	-	6
Tandam Hulu Satu	6	5	-	-	-	-
Paya Bakung	7	17	1	-	-	1
Klambir Lima Kampung	5	4	-	-	-	-
Klambir Lima Kebon	12	20	4	-	-	-
Klumpang Kebon	6	14	-	-	-	-
Klumpang Kampung	1	6	-	-	-	1
Sialang Muda	1	1	-	-	-	-
Bulu Cina	4	20	2	1	-	1
Tandam Hilir Satu	5	7	2	-	-	1
Tandam Hilir Dua	9	18	-	-	-	-
Kota Datar	6	18	2	1	-	-
Kota rantang	5	3	-	-	-	-
Kampung Lama	3	8	-	-	-	-
Klambir	4	5	-	-	-	-
Kampung Selemak	1	5	-	-	-	-
Hamparan Perak	11	9	1	-	-	1
Sungai Baharu	2	3	-	-	-	-
Paluh Manan	4	5	1	1	-	-
Paluh Kurau	5	7	4	3	-	-
Hamparan Perak	101	180	20	6	0	11

Sumber/Source : Potensi Desa 2021 / 2021 village potential

Tabel 4.4.2 Banyaknya Kejadian Bencana Alam Menurut Desa dan Jenis Bencana di Kecamatan Hamparan Perak, 2023
Table Number of Natural Disaster Events by Villages and Type of Natural Disaster in Hamparan Perak, 2023

Desa Village	Gempa Bumi Earthquake	Tsunami Tsunami	Gunung Meletus Volcano eruption	Tanah Longsor landslide
(1)	(2)	(3)	(4)	(5)
Tandam Hulu Dua	-	-	-	-
Tandam Hulu Satu	-	-	-	-
Paya Bakung	-	-	-	-
Klambir Lima Kampung	-	-	-	-
Klambir Lima Kebon	-	-	-	-
Klumpang Kebon	-	-	-	-
Klumpang Kampung	-	-	-	-
Sialang Muda	-	-	-	-
Bulu Cina	-	-	-	-
Tandam Hilir Satu	-	-	-	-
Tandam Hilir Dua	-	-	-	-
Kota Datar	-	-	-	-
Kota rantang	-	-	-	-
Kampung Lama	-	-	-	-
Klambir	-	-	-	-
Kampung Selemak	-	-	-	-
Hamparan Perak	-	-	-	-
Sungai Baharu	-	-	-	-
Paluh Manan	-	-	-	-
Paluh Kurau	-	-	-	-
Hamparan Perak	-	-	-	-

Lanjutan Tabel/Continued Table 4.4.2

Desa Village	Banjir Flood	Banjir Bandang Flash floods	Kekeringan drought	Kebakaran Hutan forest fires
(1)	(6)	(7)	(8)	(9)
Tandam Hulu Dua	1	-	-	-
Tandam Hulu Satu	-	-	-	-
Paya Bakung	1	-	-	-
Klambir Lima Kampung	1	-	-	-
Klambir Lima Kebon	1	-	-	-
Klumpang Kebon	1	-	-	-
Klumpang Kampung	-	-	-	-
Sialang Muda	1	-	-	-
Bulu Cina	1	-	-	-
Tandam Hilir Satu	1	-	-	-
Tandam Hilir Dua	1	-	-	-
Kota Datar	1	-	-	-
Kota rantang	1	-	-	-
Kampung Lama	-	-	-	-
Klambir	1	-	-	-
Kampung Selemak	-	-	-	-
Hampan Perak	-	-	-	-
Sungai Baharu	-	-	-	-
Paluh Manan	1	-	-	-
Paluh Kurau	-	-	-	-
Hampan Perak	13	-	-	-

Lanjutan Tabel/Continued Table 4.4.2

Desa Village	"Angin Puyuh/ Puting Beliung/ Topan" tornado	Gelombang Pasang tidal wave	Abrasi Abrasion
(1)	(10)	(11)	(12)
Tandam Hulu Dua	-	-	-
Tandam Hulu Satu	-	-	-
Paya Bakung	-	-	-
Klambir Lima Kampung	-	-	-
Klambir Lima Kebon	-	-	-
Klumpang Kebon	-	-	-
Klumpang Kampung	-	-	-
Sialang Muda	-	-	-
Bulu Cina	-	-	-
Tandam Hilir Satu	-	-	-
Tandam Hilir Dua	-	-	-
Kota Datar	-	-	-
Kota rantang	-	-	-
Kampung Lama	-	-	-
Klambir	-	-	-
Kampung Selemak	-	-	-
Hampan Perak	-	-	-
Sungai Baharu	-	-	-
Paluh Manan	-	-	-
Paluh Kurau	1	-	-
Hampan Perak	1	-	-

Sumber/Source : Potensi Desa 2021 / 2023 village potential

Tabel 4.4.3 Banyaknya Korban Jiwa Akibat Bencana Alam Menurut Desa dan Jeni Bencana di Kecamatan Hamparan Perak, 2023
Table Number of Fatalities Due to Natural Disaster Events by Villages and Type of Natural Disaster in Hamparan Perak Subdistrict, 2023

Desa Village	Gempa Bumi Earthquake	Tsunami Tsunami	Gunung Meletus Volcano eruption	Tanah Longsor landslide
(1)	(2)	(3)	(4)	(5)
Tandam Hulu Dua	-	-	-	-
Tandam Hulu Satu	-	-	-	-
Paya Bakung	-	-	-	-
Klambir Lima Kampung	-	-	-	-
Klambir Lima Kebon	-	-	-	-
Klumpang Kebon	-	-	-	-
Klumpang Kampung	-	-	-	-
Sialang Muda	-	-	-	-
Bulu Cina	-	-	-	-
Tandam Hilir Satu	-	-	-	-
Tandam Hilir Dua	-	-	-	-
Kota Datar	-	-	-	-
Kota rantang	-	-	-	-
Kampung Lama	-	-	-	-
Klambir	-	-	-	-
Kampung Selemek	-	-	-	-
Hamparan Perak	-	-	-	-
Sungai Baharu	-	-	-	-
Paluh Manan	-	-	-	-
Paluh Kurau	-	-	-	-
Hamparan Perak	-	-	-	-

Lanjutan Tabel/ Continued Table 4.4.3

Desa Village	Banjir Flood	Banjir Bandang Flash floods	Kekeringan drought	Kebakaran Hutan forest fires
(1)	(6)	(7)	(8)	(9)
Tandam Hulu Dua	-	-	-	-
Tandam Hulu Satu	-	-	-	-
Paya Bakung	-	-	-	-
Klambir Lima Kampung	-	-	-	-
Klambir Lima Kebon	-	-	-	-
Klumpang Kebon	-	-	-	-
Klumpang Kampung	-	-	-	-
Sialang Muda	-	-	-	-
Bulu Cina	-	-	-	-
Tandam Hilir Satu	-	-	-	-
Tandam Hilir Dua	-	-	-	-
Kota Datar	-	-	-	-
Kota rantang	-	-	-	-
Kampung Lama	-	-	-	-
Klambir	-	-	-	-
Kampung Selemek	-	-	-	-
Hampan Perak	-	-	-	-
Sungai Baharu	-	-	-	-
Paluh Manan	-	-	-	-
Paluh Kurau	-	-	-	-
Hampan Perak	-	-	-	-

Lanjutan Tabel/ Continued Table 4.4.3

Desa Village	"Angin Puyuh/ Putting Beliang/ Topan" tornado	Gelombang Pasang tidal wave	Abrasi Abrasion
(1)	(10)	(11)	(12)
Tandam Hulu Dua	-	-	-
Tandam Hulu Satu	-	-	-
Paya Bakung	-	-	-
Klambir Lima Kampung	-	-	-
Klambir Lima Kebon	-	-	-
Klumpang Kebon	-	-	-
Klumpang Kampung	-	-	-
Sialang Muda	-	-	-
Bulu Cina	-	-	-
Tandam Hilir Satu	-	-	-
Tandam Hilir Dua	-	-	-
Kota Datar	-	-	-
Kota rantang	-	-	-
Kampung Lama	-	-	-
Klambir	-	-	-
Kampung Selemak	-	-	-
Hampan Perak	-	-	-
Sungai Baharu	-	-	-
Paluh Manan	-	-	-
Paluh Kurau	-	-	-
Hampan Perak	-	-	-

Sumber/Source : Potensi Desa 2022 / 2022 village potential

Tabel 4.4.4
Table

Keberadaan Fasilitas/ Upaya Antisipasi/ Mitigasi
Bencana Alam Menurut Desa di Kecamatan Hamparan
Perak, 2023 Existence of Facilities/ Efforts for
Anticipation/ Mitigation of Natural Disasters by Villages
in Hamparan Perak Subdistrict, 2023

Desa Village	Sistem Peringatan Dini Bencana Alam Alert System Early Natural Disaster	Sistem Peringatan Dini Khusus Tsunami Alert System Tsunami Special Early	Perlengkapan Keselamatan Equipment Safety
(1)	(2)	(3)	(4)
Tandam Hulu Dua	Tidak Ada	Bukan Wilayah Potensi Tsunami	Tidak Ada
Tandam Hulu Satu	Tidak Ada	Bukan Wilayah Potensi Tsunami	Tidak Ada
Paya Bakung	Tidak Ada	Bukan Wilayah Potensi Tsunami	Tidak Ada
Klambir Lima Kampung	Tidak Ada	Bukan Wilayah Potensi Tsunami	Tidak Ada
Klambir Lima Kebon	Tidak Ada	Bukan Wilayah Potensi Tsunami	Tidak Ada
Klumpang Kebon	Tidak Ada	Bukan Wilayah Potensi Tsunami	Tidak Ada
Klumpang Kampung	Tidak Ada	Bukan Wilayah Potensi Tsunami	Tidak Ada
Sialang Muda	Tidak Ada	Bukan Wilayah Potensi Tsunami	Tidak Ada
Bulu Cina	Tidak Ada	Bukan Wilayah Potensi Tsunami	Tidak Ada
Tandam Hilir Satu	Tidak Ada	Bukan Wilayah Potensi Tsunami	Tidak Ada
Tandam Hilir Dua	Tidak Ada	Bukan Wilayah Potensi Tsunami	Tidak Ada
Kota Datar	Tidak Ada	Bukan Wilayah Potensi Tsunami	Tidak Ada
Kota rantang	Tidak Ada	Bukan Wilayah Potensi Tsunami	Tidak Ada
Kampung Lama	Tidak Ada	Bukan Wilayah Potensi Tsunami	Tidak Ada
Klambir	Tidak Ada	Bukan Wilayah Potensi Tsunami	Tidak Ada
Kampung Selemak	Tidak Ada	Bukan Wilayah Potensi Tsunami	Tidak Ada
Hamparan Perak	Tidak Ada	Bukan Wilayah Potensi Tsunami	Tidak Ada
Sungai Baharu	Tidak Ada	Tidak Ada	Tidak Ada
Paluh Manan	Tidak Ada	Bukan Wilayah Potensi Tsunami	Tidak Ada
Paluh Kurau	Tidak Ada	Tidak Ada	Tidak Ada

Lanjutan Tabel/ Continued Table 4.4.4

Desa Village	Rambu-Rambu dan Jalur Evakuasi Bencana Signs-Signs and Disaster Evacuation Path	Pembuatan, Perawatan, atau Normalisasi: Sungai, Kanal, Tanggul, Parit, Drainase, Waduk, Pantai, dll
(1)	(5)	(6)
Tandam Hulu Dua	Tidak Ada	Ada
Tandam Hulu Satu	Tidak Ada	Ada
Paya Bakung	Tidak Ada	Ada
Klambir Lima Kampung	Tidak Ada	Tidak Ada
Klambir Lima Kebon	Tidak Ada	Tidak Ada
Klumpang Kebon	Tidak Ada	Ada
Klumpang Kampung	Tidak Ada	Tidak Ada
Sialang Muda	Tidak Ada	Tidak Ada
Bulu Cina	Tidak Ada	Ada
Tandam Hilir Satu	Tidak Ada	Tidak Ada
Tandam Hilir Dua	Tidak Ada	Ada
Kota Datar	Tidak Ada	Tidak Ada
Kota rantang	Tidak Ada	Ada
Kampung Lama	Tidak Ada	Tidak Ada
Klambir	Tidak Ada	Tidak Ada
Kampung Selemak	Tidak Ada	Tidak Ada
Hamparan Perak	Tidak Ada	Tidak Ada
Sungai Baharu	Tidak Ada	Ada
Paluh Manan	Tidak Ada	Ada
Paluh Kurau	Tidak Ada	Ada

Sumber/Source : Potensi Desa 2022 / 2022 village potential

Tabel 4.4.5 Banyaknya Desa Menurut Ketersediaan Fasilitas Olahraga di kecamatan Hampan Perak, 2023
Table *Number of Villages by Availability of Sport Facilities/ Fields in Hampan Perak, 2023*

Jenis Olahraga Type of Sport	Kondisi Fasilitas/Lapangan Olahraga			Tidak Ada Fasilitas/ Lapangan Olahraga No Sport Facilities/ Fields
	Baik	Rusak Sedang	Rusak Parah	
(1)	(2)	(3)	(4)	
Sepak Bola
Bola Voli
Bulu Tangkis
Bola Basket
Tenis Lapangan
Tenis Meja
Futsal
Renang
Bela Diri
Bilyard
Fitnes, Aerobik, dll
Lainnya
Hampan Perak

Note/catatan: ... Data tidak tersedia/Data not available

Sumber/Source : Potensi Desa 2022 / 2022 village potential

05

PERTANIAN
AGRICULTURE

<https://deliserdangkab.bps.go.id>

PENJELASAN TEKNIS

1. Lahan sawah adalah lahan pertanian yang berpetak-petak dan dibatasi oleh pematang (galangan), saluran untuk menahan/ menyalurkan air, yang biasanya ditanami padi sawah tanpa memandang dari mana diperoleh atau status lahan tersebut. Lahan yang dimaksud termasuk lahan yang terdaftar di Pajak Bumi Bangunan, luran Pembangunan Daerah, lahan bengkok, lahan serobotan, lahan rawa yang ditanami padi dan lahan bekas tanaman tahunan yang telah dijadikan sawah, baik yang ditanami padi, palawija atau tanaman semusim lainnya.
2. Tegall/Kebun adalah lahan pertanian bukan sawah (lahan kering) yang ditanami tanaman semusim atau tahunan dan terpisah dengan halaman sekitar rumah serta penggunaannya tidak berpindah pindah.
3. Ladang/Huma adalah lahan pertanian bukan sawah (lahan kering) yang biasanya ditanami tanaman semusim dan penggunaannya hanya semusim atau dua musim, kemudian akan ditinggalkan bila sudah tidak subur lagi (berpindah-pindah). Kemung-kinan lahan ini beberapa tahun kemudian akan dikerjakan kembali jika sudah subur.
4. Data produksi padi dan palawija yang disajikan adalah dalam

TECHNICAL NOTES

1. *Wetland is agricultural land that separated by small dykes to resist water, where the main crop is usually wetland paddy without considering where it is got from or the status of the land. It includes the land that is registered at land income tax office, regional development contribution, 'bengkok' land, illegal ownership, swamps for rice cultivation, and annual crop land mark that has been used as rice field, which are both planted with paddy, secondary crops or the other seasonal crops.*
2. *Dry field/Garden is an dryland (unirrigated land) which is planted with seasonal or annual crops and separately from the yard around the house without shifting*
3. *Unirrigated agricultural field / Shifting cultivation land is dryland (unirrigated land) that usually is cultivated for seasonal crops and utilized only for one or two seasons, then it will be left when it is not fertile (shifting). Maybe, this land will be used again in a few years if it has been fertile.*
4. *Production of paddy and secondary crops data are*

- kualitas: gabah kering giling (padi), pipilan kering (jagung), biji kering (kedelai dan kacang tanah), dan umbi basah (ubi kayu dan ubi jalar).
5. Luas panen tanaman hortikultura adalah luas tanaman sayuran, buah-buahan, biofarmaka, dan tanaman hias yang diambil hasilnya/dipanen pada periode pelaporan.
 6. Luas panen untuk tanaman sayuran adalah luas tanaman yang dipanen sekaligus/habis/dibongkar dan luas tanaman yang dipanen berkali-kali (lebih dari satu kali)/belum habis.
 7. Tanaman yang dipanen sekaligus/habis/dibongkar adalah tanaman yang sehabis panen langsung dibongkar/dicabut, terdiri dari bawang merah, bawang putih, bawang daun, kentang, kol/kubis, kembang kol, petsai/sawi, wortel, lobak, dan kacang merah.
 8. Tanaman yang dipanen berkali-kali (lebih dari satu kali)/belum habis adalah tanaman yang pemanenannya lebih dari satu kali dan biasanya dibongkar apabila panen terakhir sudah tidak memadai lagi, terdiri dari: kacang panjang, cabe besar, cabe rawit, jamur, tomat, terung, buncis, ketimun, labu siam, kangkung, bayam, melon, semangka, dan blewah.
 9. Tanaman biofarmaka adalah tanaman yang bermanfaat untuk obat-obatan, kosmetik, dan presented in the form of: dry unhusked rice (paddy), dry loose maize (maize), dry shells crops (soybeans and peanuts), and fresh roots (cassava and sweet potatoes).
 5. Harvested area of horticulture is area which vegetable, fruit, medicinal and ornamental plant of crop harvested during the period of report.
 6. Harvested area of vegetables is area of entirely plant harvested/demolished and plant harvested several times/undemolished.
 7. Entirely plants harvested/demolished are plants usually harvested once and demolished to be substituted by other plants, consisting of: shallots, garlic, leeks, potato, cabbage, cauli flower, mustard green, carrots, chinese radish, and red kidney beans.
 8. Plants harvested several times/undemolished are plants usually harvested more than once and demolished in the case that the last harvest was economically not profitable. They consist of : yard long beans, chili, small chili, mushroom, tomatoes, egg plant, frech beans, cucumber, pumpkin/chajota, swamp cabbage, kale, melon, watermelon, and blewah .
 9. Medicinal plants are plants which are useful for medicine. It is consumed from part of the plant such as leaf, flower, fruit, tuber,

kesehatan yang dikonsumsi atau digunakan dari bagian-bagian tanaman seperti daun, batang, buah, umbi (rimpang) ataupun akar.

and root.

10. Tanaman hias adalah tanaman yang mempunyai nilai keindahan baik bentuk, warna daun, tajuk maupun bunganya, sering digunakan untuk penghias pekarangan dan lain sebagainya.
11. Luas panen tanaman hortikultura adalah luas tanaman sayuran, buah-buahan, biofarmaka, dan tanaman hias yang diambil hasilnya/dipanen pada periode pelaporan.
12. Luas panen untuk tanaman sayuran adalah luas tanaman yang dipanen sekaligus/habis/dibongkar dan luas tanaman yang dipanen berkali-kali (lebih dari satu kali)/belum habis.
13. Produksi hortikultura adalah hasil menurut bentuk produk dari setiap tanaman sayuran, buah-buahan, biofarmaka dan tanaman hias yang diambil berdasarkan luas yang dipanen/tanaman yang menghasilkan pada bulan/triwulan laporan.

ULASAN**DESCRIPTION****5.2 Hortikultura**

Jenis tanaman sayuran yang memiliki produksi terbesar pada tahun 2023 di Kecamatan Hampan Perak adalah kacang panjang, yaitu 1.620 quintal. Tanaman sayuran yang memiliki luas tanam yang paling besar adalah bayam dengan luas tanam 27 hektar.


5.2 Horticulture

The type of vegetable crop that has the largest production in 2023 in Hampan Perak District is long beans which is 1,620 quintal. Vegetable plants that have the largest planting area are shallots with a planting area of 27 hectares.

<https://deliserdangkab.bps.go.id>

<https://deliserdangkab.bps.go.id>


Gambar 5.1 **Ketersediaan Beras di Kecamatan Hamparan Perak**
Figures ***Rice Availability in Hamparan Perak Subdistrict***



Sumber/Source: Dinas Pertanian Kabupaten Deli Serdang
Implementing Agency Extension and Food Security in Deli Serdang Regency

Gambar 5.1
Figures

Populasi Ternak Menurut Kecamatan dan Jenis Ternak di Kecamatan Hamparan Perak (ekor)
Livestock Population by Subdistrict and Kind of Livestock in Hamparan Perak Subdistrict (tail)



Sumber/Source: Dinas Pertanian Kabupaten Deli Serdang
Agriculture Service of Deli Serdang Regency

5.1 TANAMAN PANGAN FOOD CROPS

5.1.1 Angka Ketersediaan Beras di Kecamatan Hamparan Perak, 2021- 2023 Figures of Rice Availability in Hamparan Perak Subdistrict, 2021- 2023

Beras/ Rice	2021	2022	2021
(1)	(2)	(3)	(4)
Produksi Production (GKG Ton)
Produksi Beras Rice Production (ton/ha)
Rata-rata Produksi Yield rate (Kw/Ha)
Surplus / Devisit Surplus / Deficit

Sumber/Source: Dinas Pertanian Kabupaten Deli Serdang
Implementing Agency Extension and Food Security in Deli Serdang Regency

Tabel 5.1.2 Angka Ketersediaan Ubi Kayu di Kecamatan Hamparan Perak, 2021 - 2023
Table Figures of Cassava Availability in Hamparan Perak Subdistrict, 2021- 2023

Ubi Kayu/ Cassava	2021	2022	2023
(1)	(2)	(3)	(4)
Produksi Production Ton
Kebutuhan Konsumsi Consumption Needs (Ton)
Surplus / Devisit Surplus / Deficit

Catatan/Note: ¹ Kualitas produksi gabah kering giling/The production is in term of dry unhusked paddy

Sumber/Source: BPS, Laporan Statistik Pertanian (SP) Tanaman Pangan/

Tabel 5.1.3 Angka Ketersediaan Jagung di Kecamatan Hamparan Perak, 2021- 2023
Table Figures of Corn Availability in Hamparan Perak Subdistrict, 2021- 2023

Jagung/ Corn	2021	2022	2023
(1)	(2)	(3)	(4)
Produksi/ Production (Ton)
Kebutuhan/ Konsumsi (Ton)
Surplus / Devisit Surplus / Deficit

Sumber/Source: BPS, Laporan Statistik Pertanian (SP) Tanaman Pangan
 BPS-Statistics Indonesia, Agriculture Statistic Report of Food Crops

5.2 HOLTIKULTURA
HOLTICULTURE

Table 5.2.1 Luas Panen Tanaman Sayuran Menurut Jenis Tanaman di Kecamatan Hamparan Perak (ha), 2021 - 2023
Harvested Area of Vegetables by Kind of Plant in Hamparan Perak Subdistrict (ha), 2021 - 2023

Jenis Tanaman/ Kind of Plant	2021	2022	2023
(1)	(2)	(3)	(4)
Bawang Merah/ Shallot	-	-	3
Bayam/ Spinach	18	27	66
Buncis/ String Bean	-	-	-
Kacang Panjang/ Long Beans	6	10	15
Kangkung/ Water Spinach	5	19	51
Ketimun/ Cucumber	9	10	9
Melon/ Melon	-	-	2
Petsai/Sawi Chinese Cabbage/ mustard green	-	-	-
Semangka/ Water Melon	-	-	25
Terung/ Eggplant	10	9	12

Sumber/Source: BPS, Laporan Statistik Pertanian (SP) Tanaman Pangan/
BPS-Statistics Indonesia, Agriculture Statistic Report of Food Crops

Tabel 5.2.2 Produksi Tanaman Sayuran Menurut Jenis Tanaman di Kecamatan Hamparan Perak (Kuintal), 2021- 2023
Table Production of Vegetables by Kind of Plant in Hamparan Perak Subdistrict (quintal), 2021 - 2023

Jenis Tanaman/ Kind of Plant	2021	2022	2023
(1)	(2)	(3)	(4)
Bawang Merah/ Shallot	-	-	3
Bayam/ Spinach	570	850	- 66
Buncis/ String Bean	-	-	-
Cabai Besar/ Chili	1056	210	-
Cabai Rawit/ Chili/Cayenne pepper	-	-	-
Jamur/ Mushrooms	-	-	2
Kacang Panjang/ Long Beans	840	1620	15
Kangkung/ Water Spinach	440	1560	51
Ketimun/ Cucumber	850	1535	9
Melon/ Melon	-	-	2
Petsai/Sawi/ Chinese Cabbage/ mustard green	-	-	-
Semangka/ Water Melon	-	-	25
Terung/ Eggplant	1571	1056	12

Sumber/Source: BPS, Statistik Pertanian Hortikultura SPH-SBS
 BPS-Statistics Indonesia, Agricultural Statistic for Horticulture SPH-SBS

Tabel 5.2.3 Luas Panen Tanaman Biofarmaka dan Jenis Tanaman di Kecamatan Hamparan Perak (m2), 2021- 2023
Table Harvested Area of Medicinal Plants and Kind of Plant in Hamparan Perak Subdistrict (m2), 2021 - 2023

Jenis Tanaman Kind of Plants	2021	2022	2023
(1)	(2)	(3)	(4)
Jahe/ Ginget	-	-	-
Kapulaga/ Java Cardamom	-	-	-
Keji Beling/ Verbenacea	-	-	-
Kencur/ Indian Galangal	-	-	-
Kunyit/ Turneric	-	-	-
Laos/ Lengkuas Galanga	-	-	-
Lempuyang/ Zingiber Aromaticum	-	-	-
Mahkota Dewa/ Phaleria Macrocarpa (Pohon/Tree)	-	-	-
Sambiloto/ King of Bitter	-	-	-
Temukunci/ Chineese Keys	-	-	-
Temu Lawak/ Jawa Turneric	-	-	-

Sumber/Source: BPS, Statistik Pertanian Hortikultura SPH-SBS/
 BPS-Statistics Indonesia, Agricultural Statistic for Horticulture SPH-SBS

Tabel 5.2.4 Produksi Tanaman Biofarmaka dan Jenis Tanaman di Kecamatan Hamparan Perak (kg), 2021-2023
Table Production of Medicinal Plants and Kind of Plant in Hamparan Perak Subdistrict (kg), 2021 - 2023

Jenis Tanaman Kind of Plants	2021	2022	2023
(1)	(2)	(3)	(4)
Jahe/ Ginget	-	-	-
Kapulaga/ Java Cardamom	-	-	-
Keji Beling/ Verbenacea	-	-	-
Kencur/ Indian Galangal	-	-	-
Kunyit/ Turneric	-	-	-
Laos/ Lengkuas Galanga	-	-	-
Lempuyang/ Zingiber Aromaticum	-	-	-
Mahkota Dewa/ Phaleria Macrocarpa (Pohon/Tree)	-	-	-
Sambiloto/ King of Bitter	-	-	-
Temukunci/ Chinese Keys	-	-	-
Temu Lawak/ Jawa Turneric	-	-	-

Sumber/Source: BPS, Statistik Pertanian Hortikultura SPH-SBS/B
 BPS-Statistics Indonesia, Agricultural Statistic for Horticulture SPH-SBS

Tabel 5.2.5 Produksi Buah-buahan Menurut dan Jenis Tanaman di Kecamatan Hamparan Perak (ton), 2021- 2023
Table Production of Fruits and Kind of Plant in Hamparan Perak Subdistrict (ton), 2021 - 2023

Jenis Tanaman Kind of Plants	2021	2022	2023
(1)	(2)	(3)	(4)
Alpukat/ Avocado	147	179	...
Belimbing/ Star Fruit	-	410	...
Duku/ Langsung Kokosan/Duku	-	-	...
Durian/ Durian	-	-	...
Jambu Air/ Water Apple	-	-	...
Jambu Biji/ Guava	309	80	...
Jengkol/ Jengkol	-	-	...
Jeruk Besar/ Pomelo	-	-	...
Jeruk Siam/ Orange/ Tangerine	-	-	...
Mangga/ Manggo	855	540	...
Manggis/ Mangosteen	-	-	...

Lanjutan Tabel/ Continued Table 5.2.5

Jenis Tanaman Kind of Plants	2021	2022	2023
(1)	(2)	(3)	(4)
Melinjo/ Gnetum/Melinjo	25	21	...
Nangka/ Jackfruit	-	-	...
Nenas/ Peneapple	-	14	...
Pepaya/ Papaya	210	169	...
Petai/Petai/ Twisted Cluster Bean	-	-	...
Pisang/ Banana	238	203	...
Rambutan/ Rambutan	405	-	...
Salak/ Snakefruit	-	-	...
Sawo Sapodilla/ Sawo	37	77	...
Sirsak/ Soursop	-	-	...
Sukun/ Breadfruit	-	-	...

Sumber/Source: BPS, Statistik Pertanian Hortikultura SPH-SBS/B
BPS-Statistics Indonesia, Agricultural Statistic for Horticulture SPH-SBS

5.3 PERKEBUNAN
ESTATE CROPS

Tabel 5.3.1 Luas Areal Tanaman Perkebunan Menurut Kecamatan dan Jenis Tanaman di Kecamatan Hamparan Perak (ha), 2021- 2023
Planted Area of Estate Crops by Subdistrict and Type of Crops in Hamparan Perak Subdistrict (ha), 2021 - 2023

Jenis Tanaman Kind of Plants	2021	2022	2023
(1)	(2)	(3)	(4)
Kelapa Sawit / Oil Palm
Kelapa / Coconut
Karet/ Rubber
Kopi/ Coffee
Kakao/ Cocoa
Tebu/ Sugar Cane

Catatan/ Note : Data tidak tersedia/ Data not available
Sumber/Source: Dinas Pertanian Kabupaten Deli Serdang
Agriculture Service of Deli Serdang Regency

Tabel 5.3.2 Produksi Perkebunan Menurut Kecamatan dan Jenis Tanaman di Kecamatan Hamparan Perak (ton), 2021-2023
Table Production of Estate by Subdistrict and Type of Crops (ton) in Hamparan Perak Subdistrict (ton), 2021 - 2023

Jenis Ternak Kind of Poultry	2021	2022	2023
(1)	(2)	(3)	(4)
Kelapa Sawit Oil Palm
Kelapa Coconut
Karet Rubber
Kopi Coffee
Kakao Cocoa
Tebu/ Sugar Cane

Catatan/ Note : Data tidak tersedia/ Data not available
 Sumber/Source: Dinas Pertanian Kabupaten Deli Serdang
 Agriculture Service of Deli Serdang Regency

5.4 PETERNAKAN
LIVESTOCK

Tabel 5.4.1 Populasi Ternak Menurut Kecamatan dan Jenis Ternak di Kecamatan Hamparan Perak (ekor), 2021- 2023
Table Livestock Population by Subdistrict and Kind of Livestock in Hamparan Perak Subdistrict (tail), 2021 - 2023

Jenis Ternak Kind of Poultry	2021	2022	2023
(1)	(2)	(3)	(4)
Sapi Perah Milking Cow
Sapi Potong Slaughtering Cow
Kerbau Buffalo
Kambing Goat
Domba Sheep
Babi Pig

Sumber/Source: Dinas Pertanian Kabupaten Deli Serdang
Agriculture Service of Deli Serdang Regency

Tabel 5.4.2 Populasi Unggas Menurut Kecamatan dan Jenis Unggas di Kecamatan Hamparan Perak, 2021- 2023
Table Poultry Population by Subdistrict and Kind of Poultry in Hamparan Perak Subdistrict, 2021- 2023

Jenis Ternak Kind of Poultry	2021	2022	2023
(1)	(2)	(3)	(4)
Ayam Kampung Native Chicken
Ayam Petelor Layer
Ayam Pedaging Broiler
Itik/Itik Manila Duck/ Muscovy Duck

Sumber/Source: Dinas Pertanian Kabupaten Deli Serdang
 Agriculture Service of Deli Serdang Regency

Tabel 5.4.3 Jumlah Ternak yang Dipotong Menurut Jenis Ternak di Kecamatan Hamparan Perak, 2021 - 2023
Table Livestock Slaughtered by Kind of Livestock in Hamparan Perak Subdistrict, 2021 - 2023

Jenis Ternak Kind of Poultry	2021	2022	2023
(1)	(2)	(3)	(4)
Sapi Potong Slaughtering Cow
Kerbau Buffalo
Kambing Goat
Domba Sheep
Babi/ Pig

Sumber/Source: Dinas Pertanian Kabupaten Deli Serdang
 Agriculture Service of Deli Serdang Regency

Tabel 5.4.4
Table

Banyaknya Ternak Lembu Yang Di Inseminasi (Kawin Suntik) menurut Ras Lembu di Kecamatan Hamparan Perak, 2021 - 2023
Number of Cow Had Been Inseminated by Spesies in Hamparan Perak Subdistrict, 2021 - 2023

Inseminasi Inseminated	2021	2022	2023
(1)	(2)	(3)	(4)
Brangus
Limousin
Friesholan
Angus
Brahman
Ongole
Simen-tal

Sumber/Source: Dinas Pertanian Kabupaten Deli Serdang
Agriculture Service of Deli Serdang Regency

Tabel 5.4.5 Jumlah Produksi Daging Ternak Menurut Jenis Ternak di Kecamatan Hamparan Perak (kg), 2021- 2023
Table Meat Production by Kind of Livestock and Subdistrict in Hamparan Perak Subdistrict (kg), 2021 - 2023

Jenis Ternak Kind of Poultry	2021	2022	2023
(1)	(2)	(3)	(4)
Sapi Potong Slaughtering Cow
Kerbau Buffalo
Kambing Goat
Domba Sheep
Babi Pig

Sumber/Source: Dinas Pertanian Kabupaten Deli Serdang
 Agriculture Service of Deli Serdang Regency

Tabel 5.4.6
Table

Jumlah Produksi Daging Unggas Menurut Jenis Unggas di Kecamatan Hamparan Perak (kg), 2021- 2023
Meat Production by Kind of Husbandry and Subdistrict in Hamparan Perak Subdistrict (kg), 2021- 2023

Jenis Ternak Kind of Poultry	2021	2022	2023
(1)	(2)	(3)	(4)
Ayam Kampung Native Chicken
Ayam Petelor Layer
Ayam Pedaging Broiler
Itik/Itik Manila Duck/ Muscovy Duck

Sumber/Source: Dinas Pertanian Kabupaten Deli Serdang
Agriculture Service of Deli Serdang Regency

06

PARIWISATA, TRANSPORTASI DAN KOMUNIKASI *TOURISM, TRANSPORTASI AND COMMUNICATION*

<https://deliserdangkab.bps.go.id>

PENJELASAN TEKNIS

1. Rata-rata lama tinggal adalah rata-rata waktu tinggal wisatawan mancanegara di Indonesia untuk satu kali kunjungan.
2. Usaha penyediaan akomodasi adalah usaha yang menyediakan pelayanan penginapan yang dapat dilengkapi dengan pelayanan pariwisata lainnya. Usaha penyediaan akomodasi dapat berupa hotel, vila, pondok wisata, bumi perkemahan, persinggahan karavan, dan akomodasi lainnya yang digunakan untuk tujuan pariwisata.
3. Hotel adalah penyediaan akomodasi secara harian berupa kamar-kamar di dalam satu bangunan yang dapat dilengkapi dengan jasa pelayanan makan dan minum, kegiatan hiburan dan atau fasilitas lainnya. Hotel terdiri dari hotel berbintang dan hotel non- bintang.
4. Hotel bintang adalah usaha penyediaan jasa pelayanan penginapan, makan minum serta jasa lainnya bagi umum dengan menggunakan sebagian atau seluruh bangunan. Usaha ini dikelola secara komersial serta memenuhi ketentuan persyaratan sebagai hotel bintang (termasuk berlian) yang ditetapkan dalam surat keputusan instansi yang

TECHNICAL NOTES

1. *Average length of stay is the average stay duration of foreign visitor in Indonesia for one trip.*
2. *The business of providing accommodation is a business that provides specialty services that can be equipped with other tourism services. It includes hotel, villa, cottage, camping, caravan stop, and other accommodation that are used for tourism purposes.*
3. *Hotel is a daily supply of accommodation rooms within a building which can be equipped with eating and drinking services, entertainment activities and/or other facilities. Hotel consists of a classified hotel and a non-classified hotel.*
4. *A star hotel is the business of providing an accommodation, eating and drinking as well as other services for the public by using a building or a part of a building. It is managed commercially and meets specified requirements as a star hotel (including diamonds) set forth in the decree of fostering agency. For example, five star hotel, four star hotel, and so on.*

membinanya. Misalnya hotel bintang lima, hotel bintang empat dan seterusnya.

5. Tingkat penghunian kamar hotel adalah persentase banyaknya malam kamar yang dihuni terhadap banyaknya malam kamar yang tersedia.
 6. Rata-rata lamanya tamu menginap adalah banyaknya malam tempat tidur yang terpakai (malam tamu) dengan banyaknya tamu yang menginap di hotel atau akomodasi lainnya.
5. *Room occupancy rate is the number of room-nights occupied divided by the number of room-nights available, multiplied by 100 percent.*
 6. *Average length of stay is the number of bed-nights used (guest night) divided by the number of guests coming to spend the night at the accommodation.*

ULASAN**DESCRIPTION****6.1. Pariwisata**

Untuk Sarana Akomodasi dan penginapan di kecamatan Hampan Perak hingga Akhir tahun 2023 belum tersedia

6.1 Tourism

Facilities for accommodation and lodging in the Hampan Perak sub-district until the end of 2023 are not yet available

6.2. Transportasi

Di Kecamatan Hampan Perak, pada tahun 2023 terdapat 66 Menara telepon yang sinyal di kecamatan Hampan Perak semua tempat sudah kuat yaitu 4G/LTE

6.2 Transportation

In Hampan Perak Subdistrict, in 2023 there will be 66 telephone towers whose signal in Hampan Perak sub-district all place is strong is 4G/LTE.

6.1 PARIWISATA TOURISM

Tabel 6.1.1 Jumlah Sarana Akomodasi Menurut Desa dan Jenis Akomodasi di Kecamatan Hamparan Perak, 2023
Table Number of Accomodation Facilities by Villages and Type of Accomodation in Hamparan Perak SubDistrict, 2023

Desa Village	Hotel/ Hotel	Penginapan/ Inn
(1)	(2)	(3)
Tandam Hulu Dua	-	-
Tandam Hulu Satu	-	-
Paya Bakung	-	-
Klambir Lima Kampung	-	-
Klambir Lima Kebon	-	-
Klumpang Kebon	-	-
Klumpang Kampung	-	-
Sialang Muda	-	-
Bulu Cina	-	-
Tandam Hilir Satu	-	-
Tandam Hilir Dua	-	-
Kota Datar	-	-
Kota rantang	-	-
Kampung Lama	-	-
Klambir	-	-
Kampung Selemak	-	-
Hamparan Perak	-	-
Sungai Baharu	-	-
Paluh Manan	-	-
Paluh Kurau	-	-
Hamparan Perak	-	-

Sumber/Source : Potensi Desa 2023 / 2023 village potential

Tabel 6.1.2 Jumlah dan Nama Obyek Wisata Menurut Desa/Kelurahan di Kecamatan Hamparan Perak, 2023
 Table Number and Name of Tourism Objects by Village / Subdistrict in Hamparan Perak SubDistrict, 2023

Desa Village	Jumlah Total	Objek Wisata Tourist Attraction
		Nama/ Name
(1)	(2)	(3)
Tandam Hulu Dua
Tandam Hulu Satu
Paya Bakung
Klambir Lima Kampung
Klambir Lima Kebon
Klumpang Kebon
Klumpang Kampung
Sialang Muda
Bulu Cina
Tandam Hilir Satu
Tandam Hilir Dua
Kota Datar
Kota rantang
Kampung Lama
Klambir
Kampung Selemak
Hamparan Perak
Sungai Baharu
Paluh Manan
Paluh Kurau
Hamparan Perak		

Sumber/Source: Kantor Desa/Kelurahan Kecamatan Hamparan Perak
 Village office at Hamparan Perak subdistrict

6.2 TRANSPORTASI TRANSPORTATION

Tabel 6.2.1 Prasarana dan Sarana Transportasi Antar Desa Menurut
Desa di Kecamatan Hamparan Perak, 2023
Table Inter-Villages Transportation Infrastructure and Facilities
by Villages in Hamparan Perak Subdistrict, 2023

Desa Village	Jenis Prasarana Transportasi Type of Transportation Infrastructure	Keberadaan Angkutan Umum Presence of Public Transport
(1)	(2)	(3)
Tandam Hulu Dua	Darat	Ada, dengan trayek tetap
Tandam Hulu Satu	Darat	Tidak ada angkutan umum
Paya Bakung	Darat	Tidak ada angkutan umum
Klambir Lima Kampung	Darat	Ada, dengan trayek tetap
Klambir Lima Kebon	Darat	Ada, dengan trayek tetap
Klumpang Kebon	Darat	Ada, dengan trayek tetap
Klumpang Kampung	Darat	Ada, dengan trayek tetap
Sialang Muda	Darat	Tidak ada angkutan umum
Bulu Cina	Darat	Ada, dengan trayek tetap
Tandam Hilir Satu	Darat	Ada, dengan trayek tetap
Tandam Hilir Dua	Darat	Tidak ada angkutan umum
Kota Datar	Darat	Tidak ada angkutan umum
Kota rantang	Darat	Tidak ada angkutan umum
Kampung Lama	Darat	Tidak ada angkutan umum
Klambir	Darat	Ada, dengan trayek tetap
Kampung Selemak	Darat	Ada, dengan trayek tetap

Sumber/Source : Potensi Desa 2021 / 2021 village potential

Lanjutan Tabel/ Continued Table 6.2.1

Desa Village	Jenis Permukaan Jalan Darat Terluas Widest Type of Road Surface	Dapat Dilalui Kendaraan Bermotor Roda 4 atau Lebih Passable by Motorized Vehicles with 4 or More Wheels
(1)	(4)	(5)
Tandam Hulu Dua	Aspal/beton	Sepanjang tahun
Tandam Hulu Satu	Diperkeras (kerikil, batu, dll)	Sepanjang tahun
Paya Bakung	Aspal/beton	Sepanjang tahun
Klambir Lima Kampung	Aspal/beton	Sepanjang tahun
Klambir Lima Kebon	Aspal/beton	Sepanjang tahun
Klumpang Kebon	Aspal/beton	Sepanjang tahun
Klumpang Kampung	Aspal/beton	Sepanjang tahun
Sialang Muda	Aspal/beton	Sepanjang tahun
Bulu Cina	Aspal/beton	Sepanjang tahun
Tandam Hilir Satu	Aspal/beton	Sepanjang tahun
Tandam Hilir Dua	Aspal/beton	Sepanjang tahun
Kota Datar	Aspal/beton	Sepanjang tahun
Kota rantang	Aspal/beton	Sepanjang tahun
Kampung Lama	Aspal/beton	Sepanjang tahun
Klambir	Aspal/beton	Sepanjang tahun
Kampung Selemak	Aspal/beton	Sepanjang tahun
Hamparan Perak	Diperkeras (kerikil, batu, dll)	Sepanjang tahun
Sungai Baharu	Aspal/beton	Sepanjang tahun
Paluh Manan	Aspal/beton	Sepanjang tahun kecuali saat tertentu
Paluh Kurau	Aspal/beton	Sepanjang tahun

Sumber/Source : Potensi Desa 2021/ 2021 village potential

Tabel 6.2.2
TablePrasarana dan Sarana Transportasi Antar Desa Menurut
Desa di Kecamatan Hamparan Perak, 2023
Inter-Villages Transportation Infrastructure and Facilities
by Villages in Hamparan Perak Subdistrict, 2023

Desa Village	Kantor Pos/Pos Pembantu/Rumah Pos Post Office/Post Maid/Post House	Pos Keliling Mobile Post	Perusahaan/Agen Jasa Ekspedisi Swasta Service Company/Agent Private Expedition
(1)	(2)	(3)	(4)
Tandam Hulu Dua	Tidak Ada	Tidak Ada	Beroperasi
Tandam Hulu Satu	Tidak Ada	Tidak Ada	Tidak Ada
Paya Bakung	Tidak Ada	Tidak Ada	Tidak Ada
Klambir Lima Kampung	Beroperasi	Ada	Tidak Ada
Klambir Lima Kebon	Tidak Ada	Ada	Beroperasi
Klumpang Kebon	Tidak Ada	Tidak Ada	Tidak Ada
Klumpang Kampung	Tidak Ada	Tidak Ada	Tidak Ada
Sialang Muda	Tidak Ada	Tidak Ada	Tidak Ada
Bulu Cina	Tidak Ada	Ada	Tidak Ada
Tandam Hilir Satu	Tidak Ada	Tidak Ada	Beroperasi
Tandam Hilir Dua	Tidak Ada	Tidak Ada	Tidak Ada
Kota Datar	Tidak Ada	Ada	Tidak Ada
Kota rantang	Tidak Ada	Tidak Ada	Tidak Ada
Kampung Lama	Tidak Ada	Ada	Tidak Ada
Klambir	Tidak Ada	Ada	Tidak Ada
Kampung Selemak	Tidak Ada	Ada	Beroperasi
Hamparan Perak	Beroperasi	Ada	Tidak Ada
Sungai Baharu	Tidak Ada	Tidak Ada	Tidak Ada
Paluh Manan	Tidak Ada	Tidak Ada	Tidak Ada
Paluh Kurau	Tidak Ada	Tidak Ada	Tidak Ada
Hamparan Perak			

Sumber/Source : Potensi Desa 2021 / 2021 village potential

6.3 KOMUNIKASI COMMUNICATION

Tabel 6.3.1 Jumlah Menara Telepon Seluler dan Operator Layanan Komunikasi Telepon, 2023
Table Number of Cell Phone Towers and Telephone Communication Service Operators, 2023

Desa Village	Jumlah Menara Telepon seluler Number of Cell Phone Towers	Jumlah Operator Layanan Komunikasi Telepon Seluler yang Menjangkau Number of Cellular Telephone Communication Service Operators Reaching
(1)	(2)	(3)
Tandam Hulu Dua	5	5
Tandam Hulu Satu	2	5
Paya Bakung	5	5
Klambir Lima Kampung	2	5
Klambir Lima Kebon	4	5
Klumpang Kebon	4	5
Klumpang Kampung	3	5
Sialang Muda	1	5
Bulu Cina	6	4
Tandam Hilir Satu	2	5
Tandam Hilir Dua	4	5
Kota Datar	3	3
Kota rantang	3	5
Kampung Lama	5	3
Klambir	4	4
Kampung Selemek	1	2
Hampan Perak	7	5
Sungai Baharu	2	3
Paluh Manan	2	5
Paluh Kurau	1	5
Hampan Perak	66	

Sumber/Source : Potensi Desa 2021 / 2021 village potential

Tabel 6.3.2 Kekuatan Sinyal Telepon Seluler dan Jenis Sinyal Internet Telepon Seluler Menurut Desa di Kecamatan Hamparan Perak, 2023
Table Cellular Phone Signal Strength and Cellular Phone Internet Signal Type by Village in Hamparan Perak Subdistrict, 2023

Desa Village	Kekuatan Sinyal Telepon Seluler Cell Phone Signal Strength	Jenis Sinyal Internet Telepon Seluler Cell Phone Internet Signal Type
(1)	(2)	(3)
Tandam Hulu Dua	Kuat	4G/LTE
Tandam Hulu Satu	Kuat	4G/LTE
Paya Bakung	Kuat	4G/LTE
Klambir Lima Kampung	Kuat	4G/LTE
Klambir Lima Kebon	Kuat	4G/LTE
Klumpang Kebon	Kuat	4G/LTE
Klumpang Kampung	Kuat	4G/LTE
Sialang Muda	Kuat	4G/LTE
Bulu Cina	Kuat	4G/LTE
Tandam Hilir Satu	Kuat	4G/LTE
Tandam Hilir Dua	Kuat	4G/LTE
Kota Datar	Kuat	4G/LTE
Kota rantang	Kuat	4G/LTE
Kampung Lama	Kuat	4G/LTE
Klambir	Kuat	4G/LTE
Kampung Selemak	Kuat	4G/LTE
Hamparan Perak	Kuat	4G/LTE
Sungai Baharu	Kuat	4G/LTE
Paluh Manan	Kuat	4G/LTE
Paluh Kurau	Kuat	4G/LTE
Hamparan Perak		

Sumber/Source : Potensi Desa 2021 / 2021 village potential

07

PERBANKAN, KOPERASI DAN PERDAGANGAN
BANKING, COOPERATIVE AND TRADE

<https://deliserdangkab.bps.go.id>

PENJELASAN TEKNIS**TECHNICAL NOTES**

- | | |
|--|--|
| <p>1. Realisasi Penerimaan dan Pengeluaran Pemerintah Provinsi adalah realisasi/perhitungan APBD Provinsi pada tiap tahun anggaran.</p> | <p>1. <i>Actual revenue and expenditure of Provincial Government is the realization/provincial budget calculations for every fiscal year.</i></p> |
| <p>2. Pendapatan Asli Daerah (PAD) adalah pendapatan yang diperoleh daerah yang dipungut berdasarkan peraturan daerah sesuai dengan peraturan perundang-undangan, guna keperluan daerah yang bersangkutan dalam membiayai kegiatannya.</p> | <p>2. <i>Original Local Government Revenue is revenue that withheld based on local regulations in accordance with the legislation, for the purposes of financing their activities.</i></p> |
| <p>3. Dana Perimbangan adalah dana yang bersumber dari pendapatan APBN yang dialokasikan kepada Daerah untuk mendanai kebutuhan daerah dalam rangka pelaksanaan desentralisasi.</p> | <p>3. <i>Balanced Budget is the fund coming from the state budget that allocated to regions to fund their needs in the context of decentralization.</i></p> |
| <p>4. Lain-lain Pendapatan yang Sah adalah pendapatan lainnya dari pemerintah pusat dan atau dari instansi pusat, serta dari daerah lainnya.</p> | <p>4. <i>Other Legal Revenue is other income that coming from the central government and or from the central agencies, as well as from other local government.</i></p> |

ULASAN**DESCRIPTION****7.1. Keuangan**

Tahun 2023 di Kecamatan Hamparan Perak terdapat sarana Lembaga Keuangan yaitu terdapat 7 bank umum pemerintah dan 2 bank perkreditan rakyat (BPR), sedangkan Jumlah Koperasi yang terdata pada tahun 2021 ada sebanyak 3 Koperasi Simpan Pinjam.

Di Kecamatan Hamparan Perak pada tahun 2023 terdapat 1 kelompok pertokoan, 6 pasar dengan bangunan permanen, 5 pasar dengan bangunan semi permanen ada sebanyak 20 pasar tanpa bangunan. Serta terdapat 20 bangunan minimarket dan 5 bangunan restoran.

7.1. Finance

In 2023, in Hamparan Perak District, there will be financial institutions, namely 7 government commercial banks and 2 people's credit banks (BPR), while the number of cooperatives recorded in 2021 is 3 savings and loan cooperatives.

In Hamparan Perak District, in 2023 there will be 1 group of shops, 6 markets with permanent buildings, 5 markets with semi-permanent buildings and 20 markets without buildings. There are also 20 minimarket buildings and 5 restaurant buildings.

7.1 KEUANGAN
FINANCETabel 7.1.1
Table

Banyaknya Sarana Lembaga Keuangan Bank Menurut Desa/
Kelurahan dan Jenis Bank di Kecamatan Hamparan Perak, 2023
Number of Bank Financial Institution Facilities by Village/
Kelurahan and Type of Bank in Hamparan Perak Subdistrict,

Desa Village	Bank Umum Pemerintah Government Commercial Bank	Bank Umum Swasta Private Commercial Bank	Bank Perkreditan Rakyat (BPR) Credit Bank People (BPR)
(1)	(2)	(3)	(4)
Tandam Hulu Dua	1	-	-
Tandam Hulu Satu	-	-	-
Paya Bakung	-	-	-
Klambir Lima Kampung	-	-	-
Klambir Lima Kebon	1	-	-
Klumpang Kebon	1	-	-
Klumpang Kampung	-	-	-
Sialang Muda	-	-	-
Bulu Cina	-	-	-
Tandam Hilir Satu	2	-	2
Tandam Hilir Dua	-	-	-
Kota Datar	-	-	-
Kota rantang	-	-	-
Kampung Lama	-	-	-
Klambir	-	-	-
Kampung Selemak	-	-	-
Hamparan Perak	2	-	-
Sungai Baharu	-	-	-
Paluh Manan	-	-	-
Paluh Kurau	-	-	-
Hamparan Perak	7	0	2

Sumber/Source: Potensi Desa 2023 / 2023 village potential

Tabel 7.1.2
Table

Banyaknya Koperasi Aktif Menurut Menurut Desa/Kelurahan dan Jenis Koperasi di Kecamatan Hamparan Perak, 2023
Number of Active Cooperatives by Village and Type of Cooperatives in Hamparan Perak Subdistrict, 2023

Desa Village	Koperasi Unit Desa (KUD) Village Unit Cooperatives (KUD)	Koperasi Industri Kecil dan Kerajinan Rakyat (Kopinkra) Small Industry Cooperative and People's Crafts	Koperasi Simpan Pinjam (Kospin) Savings and Loans Cooperative	Koperasi Lainnya Other Cooperatives
(1)	(2)	(3)	(4)	(5)
Tandam Hulu Dua	-	-	-	-
Tandam Hulu Satu	-	-	-	-
Paya Bakung	-	-	-	-
Klambir Lima Kampung	-	-	-	-
Klambir Lima Kebon	-	-	-	-
Klumpang Kebon	-	-	-	-
Klumpang Kampung	-	-	-	-
Sialang Muda	-	-	-	-
Bulu Cina	-	-	1	-
Tandam Hilir Satu	-	-	-	-
Tandam Hilir Dua	-	-	-	-
Kota Datar	-	-	-	-
Kota rantang	-	-	-	-
Kampung Lama	1	-	1	-
Klambir	-	-	-	-
Kampung Selemak	-	-	-	-
Hamparan Perak	-	-	-	-
Sungai Baharu	-	-	-	-
Paluh Manan	-	-	-	-
Paluh Kurau	-	-	1	-
Hamparan Perak	1	-	3	0

Sumber/Source : Potensi Desa 2021 / 2021 village potential

Tabel 7.1.3
Table

Banyaknya Sarana Perdagangan Menurut Desa/
Kelurahan dan Jenis Sarana Perdagangan di Kecamatan
Hampan Perak, 2023
Number of Trading Facilities by Village and Type of
Trading Facilities in Hampan Perak District, 2023

Desa Village	Kelompok Pertokoan Shopping Group	Pasar dengan Bangunan Permanen Market with Permanent Building	Pasar dengan Bangunan Semi Permanen Market with Semi-Permanent Building
(1)	(2)	(3)	(4)
Tandam Hulu Dua	-	-	-
Tandam Hulu Satu	-	-	-
Paya Bakung	-	-	-
Klambir Lima Kampung	-	-	-
Klambir Lima Kebon	-	-	-
Klumpang Kebon	-	1	-
Klumpang Kampung	-	1	-
Sialang Muda	-	-	-
Bulu Cina	-	-	-
Tandam Hilir Satu	-	1	1
Tandam Hilir Dua	-	1	1
Kota Datar	-	-	-
Kota rantang	-	-	-
Kampung Lama	-	-	-
Klambir	-	-	1
Kampung Selemak	-	-	-
Hampan Perak	1	1	2
Sungai Baharu	-	-	-
Paluh Manan	-	-	-
Paluh Kurau	-	1	-
Hampan Perak	1	6	5

Lanjutan Tabel/ Continued Table 7.1.3

Desa Village	Pasar tanpa Bangunan Market without Building	Mini Market/ Swalayan/ Supermarket Mini Market/ Supermarket/ Supermarket	Restoran/ Rumah Makan Restaurant/ Restaurant
(1)	(5)	(6)	(7)
Tandam Hulu Dua	1	4	-
Tandam Hulu Satu	-	1	-
Paya Bakung	1	1	-
Klambir Lima Kampung	-	-	-
Klambir Lima Kebon	2	5	5
Klumpang Kebon	-	2	-
Klumpang Kampung	1	-	-
Sialang Muda	-	-	-
Bulu Cina	3	-	-
Tandam Hilir Satu	1	3	-
Tandam Hilir Dua	1	-	-
Kota Datar	1	-	-
Kota rantang	2	-	-
Kampung Lama	1	-	-
Klambir	1	1	-
Kampung Selemak	-	1	-
Hamparan Perak	2	3	-
Sungai Baharu	-	-	-
Paluh Manan	-	-	-
Paluh Kurau	1	-	-
Hamparan Perak	20	20	5

Sumber/Source : Potensi Desa 2023 / 2023 village potential

BerAKHLAK
Berorientasi Pelayanan Akuntabel Kompeten
Harmonis Loyal Adaptif Kolaboratif

**# bangga
melayani
bangsa**

DATA

MENCERDASKAN BANGSA

— *Enlighten The Nation* —



**BADAN PUSAT STATISTIK
KABUPATEN DELI SERDANG**

BPS-STATISTICS DELI SERDANG REGENCY

Jl. Karya Utama Kompleks Pemkab Deli Serdang Lubuk Pakam - 20514

Telp. : (061) 795-326

Homepage : <http://deliserdangkab.bps.go.id> E-mail : bps1212@bps.go.id

ISSN 2776-0510



9 772776 051005 >