

KECAMATAN PENGANDONAN DALAM/ANGKA

Pengandonan District In Figures
Volume 16, 2024



KECAMATAN PENGANDONAN DALAM/ANGKA

Pengandonan District In Figures
Volume 16, 2024

<https://okukab.bps.go.id>

2024



KECAMATAN PENGANDONAN DALAM ANGKA

Pengandonan District in Figures

2024

Volume 16, 2024

Katalog /*Catalogue*: 1102001.1601080

Nomor Publikasi/*Publication Number*: 16010.24014

Ukuran Buku/*Book Size*: 14,8 cm x 21 cm

Jumlah Halaman/*Number of Pages*: xxviii+113 hal/*pages*

Penyusun Naskah/*Manuscript Drafter*:

BPS Kabupaten Ogan Komering Ulu

BPS-Statistics of Ogan Komering Ulu Regency

Penyunting/*Editor*:

BPS Kabupaten Ogan Komering Ulu

BPS-Statistics of Ogan Komering Ulu Regency

Pembuat Kover/*Cover Designer*:

BPS Kabupaten Ogan Komering Ulu

BPS-Statistics of Ogan Komering Ulu Regency

Penerbit/*Publisher*

©BPS Kabupaten Ogan Komering Ulu/*BPS-Statistics of Ogan Komering Ulu Regency*

Sumber Ilustrasi/*Illustration Source*: BPS Kabupaten Ogan Komering Ulu/*BPS-Statistics of Ogan Komering Ulu Regency*

Dilarang mereproduksi dan/atau menggandakan sebagian atau seluruh isi buku ini untuk tujuan komersial tanpa izin tertulis dari Badan Pusat Statistik Kabupaten Ogan Komering Ulu.

It is prohibited to reproduce and/or duplicate part or all of this book for commercial purpose without permission from BPS-Statistics of Ogan Komering Ulu Regency.

TIM PENYUSUN/COMPILERS
KECAMATAN PENGANDONAN DALAM ANGKA
Pengandonan District in Figures
2024

Volume 16, 2024

Pengarah/Director

Mukti Riadi

Penanggung Jawab/Persons in Charge

Mukti Riadi

Penyunting/Editors

Alif Andika Putra • Elmafatriza Elisha Ekatama • Mitra Larasaty Adami

Pengolah Data dan Penulis Naskah/Data Processor and Writers

Heni Rahmawati

Penata Letak/Layout Designers

Alif Andika Putra

Penerjemah/Translators

Heni Rahmawati

KONTRIBUTOR DATA/DATA CONTRIBUTORS

1. Kementerian Agama/*Ministry of Religious Affair*
2. Kementerian Pendidikan dan Kebudayaan/*Ministry of Education and Culture*
3. Dinas Kependudukan dan Catatan Sipil Kabupaten OKU/*Population and Civil Registration Agency*
4. Badan Kepegawaian dan Pengembangan Sumber Daya Manusia Kabupaten Ogan Komering Ulu/*Human Resources Agency and Development Department of Ogan Komering Ulu Regency*
5. Dinas Kesehatan Kabupaten Ogan Komering Ulu/*Health Service of Ogan Komering Ulu Regency*
6. Badan Pusat Statistik/*BPS-Statistics Indonesia*

<https://okukab.bps.go.id>

PETA WILAYAH KECAMATAN PENGANDONAN

MAP OF PENGANDONAN DISTRICT



KEPALA BPS KABUPATEN OGAN KOMERING ULU
HEAD OF BPS-STATISTICS OF OGAN KOMERING ULU REGENCY



MUKTI RIADI

KATA PENGANTAR

Dengan mengucapkan syukur, Alhamdulillah, kami menyambut baik terbitnya Publikasi **Kecamatan Pengandonan Dalam Angka tahun 2024** ini secara tepat waktu. Publikasi ini diterbitkan oleh Badan Pusat Statistik (BPS) Kabupaten Ogan Komering Ulu secara rutin setiap tahun.

Publikasi **Kecamatan Pengandonan Dalam Angka tahun 2024** ini berisi beragam data, antara lain: data bidang pemerintahan, kependudukan, pertanian, transportasi, keuangan dan perkembangan sosial-ekonomi masyarakat lainnya pada tingkat kecamatan. Untuk lebih memanjakan pengguna data (user friendly), maka pada setiap bab dalam publikasi ini disajikan dalam bentuk tabulasi, gambar (grafik) serta diperkaya dengan analisis singkat yang relevan. Bagi pengguna data yang membutuhkan publikasi ini dapat mengunduh secara mandiri melalui website resmi BPS Kabupaten OKU. Layanan ini diberikan secara gratis dan dapat diakses setiap saat, dimanapun tanpa hari libur.

Kami mengucapkan terima kasih sekaligus menyampaikan apresiasi atas upaya, kontribusi dan partisipasi seluruh pihak guna menerbitkan publikasi ini. Kami menyadari bahwa publikasi ini masih membutuhkan penyempurnaan dari berbagai sisi. Untuk itu, kami mengharapkan kritik dan saran guna penyempurnaan publikasi ini di masa-masa mendatang, Semoga bermanfaat.

Baturaja , 12 September 2024
Kepala BPS
Kabupaten Ogan Komering Ulu



MUKTI RIADI

PREFACE

By expressing our gratitude, Alhamdulillah, we welcome the publication of the **Pengandonan District in Figures 2024** in a timely manner. This publication is published by BPS-Statistics of Ogan Komering Ulu Regency regularly every year.

The publication of **Pengandonan District in Figures 2024** contains various data, including: data about government, population, agriculture, transportation, finance and other socio-economic developments in society at the subdistrict level. To further pamper data users (user friendly), each chapter in this publication is presented in the form of tabulations, images (graphs) and enriched with relevant brief analysis. Data users who need this publication can download it independently via official website BPS-Statistics OKU Regency. This service is free of charge and can be accessed at anytime and anywhere.

We would like to thank and express our appreciation for the efforts, contributions and participation of all parties to publish this publication. We realize that this publication still requires improvement from various aspects. For this reason, we expect criticism and suggestions to improve this publication in the future. Hopefully, this publication can be useful for all data users.

Baturaja, 12 September 2024
Head of BPS-Statistics of
Ogan Komering Ulu Regency



MUKTI RIADI

DAFTAR ISI/CONTENTS
KECAMATAN PENGANDONAN DALAM ANGKA
Pengandonan District in Figures
2024
Volume 16, 2024

	Halaman <i>Page</i>
Kata Pengantar	xi
Preface	xii
Daftar Isi/ Contents	xiii
Daftar Tabel/ List of Tables	xv
Daftar Gambar/ List of Figures	xxii
Penjelasan Umum/ Explanatory Notes	xxv
Daftar Singkatan/ List of Abbreviation	xxvii
1. Geografi/ <i>Geography</i>	1
2. Pemerintahan/ <i>Government</i>	11
3. Penduduk/ <i>Population</i>	25
4. Sosial dan Kesejahteraan Rakyat/ <i>Social and Welfare</i>	37
5. Pertanian/ <i>Agriculture</i>	73
6. Pariwisata, Transportasi, dan Komunikasi/ <i>Tourism, Transportation, and Communication</i>	87
7. Perbankan, Koperasi, dan Perdagangan/ <i>Banking, Cooperative, and Trade</i>	101
Daftar Pustaka/ Bibliography	113

DAFTAR TABEL/LIST OF TABLES

Tabel Table		Halaman Page
1.	GEOGRAFI/GEOGRAPHY	
1.1	Luas Daerah Menurut Desa/Kelurahan di Kecamatan Pengandonan, 2023 <i>Total Area by Villages/Kelurahan in Pengandonan District, 2023</i>	8
1.2	Jarak ke Ibukota Kecamatan dan Ibukota Kabupaten/Kota Menurut Desa/Kelurahan di Kecamatan Pengandonan (km), 2023 <i>Distance to the District Capital and Regency/Municipal Capital by Villages/Kelurahan in Pengandonan District (km), 2023</i>	9
1.3	Letak Geografis dan Ketinggian Masing-Masing Desa/Kelurahan dari Permukaan Laut (mdpl) di Kecamatan Pengandonan (km), 2023 <i>Geographical Location and Altitude of Village/Kelurahan from Sea Level (mdpl) in Pengandonan District (km), 2023.....</i>	10
2.	PEMERINTAHAN/GOVERNMENT	
2.1	WILAYAH ADMINISTRATIF ADMINISTRATIVE AREA	
2.1.1	Status Desa/Kelurahan di Kecamatan Pengandonan, 2023 <i>Village/Kelurahan Status in Pengandonan District, 2023.....</i>	18
2.1.2	Jumlah Dusun dan Rukun Tetangga (RT) Menurut Desa/ Kelurahan di Kecamatan Pengandonan, 2023 <i>Number of Rukun Warga and Rukun Tetangga by Villages/Kelurahan in Pengandonan District, 2023</i>	19
2.1.3	Jumlah Aparatur Pemerintah Desa Menurut Desa di Kecamatan Pengandonan, 2023 <i>Number of Village Government Apparatuses by Village in Pengandonan District, 2023.....</i>	20
2.2	SUMBER DAYA MANUSIA HUMAN RESOURCES	
2.2.1	Jumlah Pegawai Negeri Sipil Menurut Pemerintah Daerah dan Jenis Kelamin di Kecamatan Pengandonan, 2023 <i>Number of Civil Servants by Local Government and Sex in Pengandonan District, 2023</i>	21

Tabel Table	Halaman Page	
2.2.2	Jumlah Pegawai Negeri Sipil Pemerintah Daerah Kecamatan Pengandonan Menurut Tingkat Pendidikan dan Jenis Kelamin, 2023 <i>Number of Civil Servants of Pengandonan District Government by Educational Level and Sex, 2023</i>	23
 3. PENDUDUK/POPULATION		
3.1	Penduduk, Distribusi Persentase Penduduk, Kepadatan Penduduk, Rasio Jenis Kelamin Penduduk Menurut Desa/Kelurahan di Kecamatan Pengandonan, 2023 <i>Population, Percentage Distribution of Population, Population Density, and Population Sex Ratio by Villages/Kelurahan in Pengandonan District, 2023</i>	33
3.2	Jumlah Penduduk Menurut Kelompok Umur dan Jenis Kelamin di Kecamatan Pengandonan, 2023 <i>Population by Age Groups and Sex in Pengandonan District, 2023</i>	35
 4. SOSIAL DAN KESEJAHTERAAN RAKYAT/SOCIAL AND WELFARE		
4.1 PENDIDIKAN EDUCATION		
4.1.1	Banyaknya Desa/Kelurahan yang Memiliki Fasilitas Sekolah Menurut Tingkat Pendidikan di Kecamatan Pengandonan, 2021–2023 <i>Number of Villages/Kelurahan Having Educational Facilities by Educational Level in Pengandonan District, 2021–2023</i>	51
4.1.2	Jumlah Sekolah Menurut Tingkat Pendidikan di Kecamatan Pengandonan, 2023/2024 <i>Number of Schools by Educational Level in Pengandonan District, 2023/2024</i>	52
4.1.3	Jumlah Guru Menurut Tingkat Pendidikan di Kecamatan Pengandonan, 2023/2024 <i>Number of Teachers by Educational Level in Pengandonan District, 2023/2024</i>	53

Tabel Table	Halaman Page	
4.1.4	Jumlah Murid Menurut Tingkat Pendidikan di Kecamatan Pengandonan, 2023/2024 <i>Number of Pupils by Educational Level in Pengandonan District, 2023/2024</i>	54
4.2	KESEHATAN HEALTH	
4.2.1	Banyaknya Desa/Kelurahan yang Memiliki Sarana Kesehatan Menurut Jenis Sarana Kesehatan di Kecamatan Pengandonan, 2021–2023 <i>Number of Villages/Kelurahan Health Facilities by Type of Health Facilities in Pengandonan District, 2021–2023</i>	55
4.2.2	Banyaknya Warga Penderita Kekurangan Gizi Menurut Desa/Kelurahan di Kecamatan Pengandonan, 2023 <i>Number of People with Malnutrition by Villages/Kelurahan in Pengandonan District, 2023</i>	56
4.3	PERUMAHAN DAN LINGKUNGAN HOUSING AND ENVIRONMENT	
4.3.1	Banyaknya Desa/Kelurahan Menurut Sumber Air Minum Sebagian Besar Keluarga di Kecamatan Pengandonan, 2021–2023 <i>Number of Villages/Kelurahan by Drinking Water Source of Majority Family in Pengandonan District, 2021–2023</i>	57
4.3.2	Banyaknya Keluarga Menurut Desa/Kelurahan dan Jenis Pengguna Listrik di Kecamatan Pengandonan, 2022 <i>Number of Family by Villages/Kelurahan and Type of Electricity Consumer in Pengandonan District, 2022</i>	58
4.3.3	Banyaknya Desa/Kelurahan Menurut Sumber Penerangan Jalan Utama Desa/Kelurahan di Kecamatan Pengandonan, 2021–2023 <i>Number of Villages/Kelurahan by Source of Villages/Kelurahan's Main Street Illumination in Pengandonan District, 2021–2023</i>	59
4.3.4	Banyaknya Desa/Kelurahan Menurut Penggunaan Fasilitas Tempat Buang Air Besar Sebagian Besar Keluarga di Kecamatan Pengandonan, 2021–2023 <i>Number of Villages/Kelurahan by Toilet Facility Used by Majority Family in Pengandonan District, 2021–2023</i>	60

4.3.5	Banyaknya Desa/Kelurahan Menurut Jenis Bahan Bakar untuk Memasak yang Digunakan Sebagian Besar Keluarga di Kecamatan Pengandonan, 2022 <i>Number of Villages/Kelurahan by Type of Cooking Fuel Used by Majority Family in Pengandonan District, 2022</i>	61
4.4 AGAMA DAN SOSIAL LAINNYA		
RELIGION AND OTHER SOCIAL AFFAIRS		
4.4.1	Jumlah Tempat Peribadatan Menurut Desa/Kelurahan di Kecamatan Pengandonan, 2022 <i>Number of Worship Places by Villages/Kelurahan in Pengandonan District, 2022.....</i>	62
4.4.2	Banyaknya Kejadian Bencana Alam Menurut Desa/Kelurahan dan Jenis Bencana Alam di Kecamatan Pengandonan, 2022 <i>Number of Natural Disaster Events by Villages/Kelurahan and Type of Natural Disaster in Pengandonan District, 2022</i>	63
4.4.3	Banyaknya Korban Jiwa Akibat Bencana Alam Menurut Desa/Kelurahan dan Jenis Bencana Alam di Kecamatan Pengandonan, 2022 <i>Number of Fatalities Due to Natural Disasters by Villages/Kelurahan and Type of Natural Disaster in Pengandonan District, 2022</i>	66
4.4.4	Keberadaan Fasilitas/Upaya Antisipasi/Mitigasi Bencana Alam Menurut Desa/Kelurahan di Kecamatan Pengandonan, 2022 <i>Existence of Facilities/Efforts for Anticipation/Mitigation of Natural Disasters by Villages/Kelurahan by Villages/Kelurahan in Pengandonan District, 2022.....</i>	69
4.4.5	Banyaknya Desa/Kelurahan yang Memiliki Kelompok Kegiatan Olahraga Menurut Jenis Olahraga dan Ketersediaan Fasilitas/Lapangan Olahraga di Kecamatan Pengandonan, 2022 <i>Number of Villages/Kelurahan Having Sport Activities Groups by Type of Sport and Availability of Sport Facilities/Fields in Pengandonan District, 2022.....</i>	71

5. PERTANIAN/AGRICULTURE

5.1	Luas Panen Tanaman Sayuran dan Buah-buahan Semusim Menurut Jenis Tanaman di Kecamatan Pengandonan (ha), 2020–2023 <i>Harvested Area of Seasonal Vegetables and Fruits by Kind of Plant in Pengandonan District (ha), 2020–2023</i>	79
5.2	Produksi Tanaman Sayuran dan Buah-buahan Semusim Menurut Jenis Tanaman di Kecamatan Pengandonan (kuintal), 2020–2023 <i>Production of Seasonal Vegetables and Fruits by Kind of Plant in Pengandonan District (quintal), 2020–2023</i>	80
5.3	Luas Panen Tanaman Biofarmaka Menurut Jenis Tanaman di Kecamatan Pengandonan (m ²), 2020–2023 <i>Harvested Area of Medicinal Plants by Kind of Plant in Pengandonan District (m²), 2020–2023</i>	81
5.4	Produksi Tanaman Biofarmaka Menurut Jenis Tanaman di Kecamatan Pengandonan (kg), 2020–2023 <i>Production of Medicinal Plants by Kind of Plant in Pengandonan District (kg),2020–2023</i>	82
5.5	Luas Panen Tanaman Hias Menurut Jenis Tanaman di Kecamatan Pengandonan (m ²), 2020–2023 <i>Harvested Area of Ornamental Plants by Kind of Plant in Pengandonan District (m²), 2020–2023</i>	83
5.6	Produksi Tanaman Hias Menurut Jenis Tanaman di Kecamatan Pengandonan (tangkai), 2020–2023 <i>Production of Ornamental Plants by Kind of Plant n Pengandonan District (stalks), 2020–2023</i>	84
5.7	Produksi Buah-Buahan dan Sayuran Tahunan Menurut Jenis Tanaman di Kecamatan Pengandonan (kuintal), 2020–2023 <i>Production of Annual Fruits and Vegetables by Kind of Plant in Pengandonan District (quintal), 2020–2023</i>	85

6.	PARIWISATA, TRANSPORTASI, DAN KOMUNIKASI/TOURISM, TRANSPORTATION, AND COMMUNICATION	
1.1	PARIWISATA TOURISM	
6.7.1	Jumlah Sarana Akomodasi Menurut Desa/Kelurahan dan Jenis Akomodasi di Kecamatan Pengandonan, 2022 <i>Number of Accomodation Facilities by Villages/Kelurahan and Type of Accomodation in Pengandonan District, 2022.....</i>	94
1.1	TRANSPORTASI TRANSPORTATION	
6.7.2	Prasarana dan Sarana Transportasi Antardesa/Kelurahan Menurut Desa/Kelurahan di Kecamatan Pengandonan, 2022 <i>Inter-Villages/Kelurahan Transportation Infrastructure and Facilities by Villages/Kelurahan in Pengandonan District, 2022</i>	95
1.1	KOMUNIKASI COMMUNICATION	
6.7.3	Jumlah Menara Telepon seluler dan Operator Layanan Komunikasi Telepon Seluler Menurut Desa/ Kelurahan di Kecamatan Pengandonan, 2022 <i>Number of Base Transceiver Station (BTS) and Cellular Phone Communication Service Operators by Villages/Kelurahan in Pengandonan District, 2022</i>	97
6.7.4	Kekuatan Sinyal Telepon Seluler dan Jenis Sinyal Internet Telepon Seluler Menurut Desa/Kelurahan di Kecamatan Pengandonan, 2022 <i>The Strenght of Celular Phone Signal by Villages/Kelurahan in Pengandonan District, 2022.....</i>	98
6.7.5	Keberadaan Kantor Pos/Pos Pembantu/Rumah Pos, Pos Keliling, dan Perusahaan/Agen Jasa Ekspedisi Swasta Menurut Desa/Kelurahan di Kecamatan Pengandonan, 2022 <i>Number of Post Office/Subsidiary of Post Office, Mobile Portal Service, Private Expedition Service Company by Villages/Kelurahan in Pengandonan District, 2022</i>	99

7.	PERBANKAN, KOPERASI, DAN PERDAGANGAN/BANKING, COOPERATIVE, AND TRADE	
7.1	Banyaknya Sarana Lembaga Keuangan Bank Menurut Desa/ Kelurahan dan Jenis Bank di Kecamatan Pengandonan, 2022 <i>Number of Bank by Villages/Kelurahan and Type of Bank in Pengandonan District, 2022</i>	108
7.2	Banyaknya Koperasi Aktif Menurut Menurut Desa/Kelurahan dan Jenis Koperasi di Kecamatan Pengandonan, 2022 <i>Number of Cooperative by Villages/Kelurahan and Type of Cooperative in Pengandonan District, 2022</i>	109
7.3	Banyaknya Sarana Perdagangan Menurut Desa/Kelurahan dan Jenis Sarana Perdagangan di Kecamatan Pengandonan, 2022 <i>Number of Trade Facilities by Villages/Kelurahan and Type of Trade Facilities in Pengandonan District, 2022</i>	111

<https://okukab.bpk.go.id>

DAFTAR GAMBAR/LIST OF FIGURES

Gambar Figure		Halaman Page
1.1	Luas Daerah menurut Desa/Kelurahan (%), 2023 <i>Total Area by Village/Kelurahan (%), 2023.....</i>	6
1.2	Jarak ke Ibukota Kecamatan Menurut Desa/Kelurahan di Kecamatan Pengandonan (km), 2023 <i>Distance to the District Capital by Village/Kelurahan in Pengandonan District (km), 2023</i>	7
2.1	Jumlah Dusun dan Rukun Tetangga (RT) Menurut Desa/ Kelurahan di Kecamatan Pengandonan, 2023 <i>Number of Dusun/Rukun Warga (RW) and Rukun Tetangga by Villages/Kelurahan in Pengandonan District, 2023.....</i>	16
2.2	Jumlah Pegawai Negeri Sipil Pemerintah Daerah Kecamatan Pengandonan Menurut Tingkat Pendidikan dan Jenis Kelamin, 2023 <i>Number of Civil Servants of Pengandonan District Government by Educational Level and Sex, 2023</i>	17
3.1	Jumlah Penduduk Menurut Jenis Kelamin dan Desa/ Kelurahan di Kecamatan Pengandonan, 2023 <i>Number of Population by Sex and Villages/Kelurahan in Pengandonan District, 2023.....</i>	31
3.2	Jumlah Penduduk Menurut Kelompok Umur dan Jenis Kelamin di Kecamatan Pengandonan, 2023 <i>Population by Age Groups and Sex in Pengandonan District, 2023.....</i>	32
4.1	Jumlah Murid Menurut Tingkat Pendidikan di Kecamatan Pengandonan, 2023/2024 <i>Number of Pupils by Educational Level in Pengandonan District, 2023/2024</i>	49
4.2	Jumlah Tempat Peribadatan Menurut Desa/ Kelurahan di Kecamatan Pengandonan, 2022 <i>Number of Worship Places by Villages/Kelurahan in Pengandonan District, 2022.....</i>	50

Gambar Figure		Halaman Page
5.1	Produksi Buah-Buahan dan Sayuran Tahunan Menurut Jenis Tanaman di Kecamatan Pengandonan (kuintal), 2023 <i>Production of Annual Fruits and Vegetables by Kind of Plant in Pengandonan District (quintal), 2023.....</i>	78
6.1	Banyaknya Operator Layanan Komunikasi Telepon Seluler Menurut Desa/Kelurahan di Kecamatan Pengandonan, 2023 <i>Number of Cellular Phone Communication Service Operators by Villages/Kelurahan in Pengandonan District, 2023.....</i>	93
7.2	Banyaknya Desa/Kelurahan yang Memiliki Sarana Perdagangan Menurut Jenis Sarana Perdagangan di Kecamatan Pengandonan, 2022 <i>Number of Villages/Kelurahan with Trade Facilities by Type of Trade Facilities in Pengandonan District, 2022</i>	107

<https://okukab.bps.go.id>

PENJELASAN UMUM/EXPLANATORY NOTES

Tanda-tanda, satuan-satuan, dan lain-lainnya yang digunakan dalam publikasi ini adalah sebagai berikut:

Symbols, measurement units, and acronyms which are used in this publication, are as follows:

1. TANDA-TANDA/SYMBOLS

Data tidak tersedia/ <i>Data not available</i>	: ...
Tidak ada atau nol / <i>Null or zero</i>	: -
Data dapat diabaikan/ <i>Data negligible</i>	: ~0
Tanda decimal/ <i>Decimal point</i>	: ,
Data tidak dapat ditampilkan/ <i>Not applicable</i>	: NA
Angka estimasi/ <i>Estimated figures</i>	: e
Angka diperbaiki/ <i>Revised figures</i>	: r
Angka sementara/ <i>Preliminary figures</i>	: *
Angka sangat sementara/ <i>Very preliminary figures</i>	: **
Angka sangat sangat sementara/ <i>Very very preliminary figures</i>	: ***

2. SATUAN/UNITS

barel/ <i>barrel</i>	: 158,99 liter/ <i>litres</i> = 1/6,2898 m ³
hektare (ha)/ <i>hectare (ha)</i>	: 10.000 m ²
kilometer (km)/ <i>kilometres (km)</i>	: 1.000 meter/ <i>meters (m)</i>
knot/ <i>knot</i>	: 1,8523 km/jam (<i>km/hour</i>)
kuintal/ <i>quintal</i>	: 100 kg
KWh	: 1.000 Watt hour
MWh	: 1.000 KWh
liter (untuk beras)/ <i>litre (for rice)</i>	: 0,80 kg
MMSCF	: 1/35,3 m ³
metrik ton (m.ton)/ <i>metric ton (m. ton)</i>	: 0,98421 long ton = 1.000 kg
ons/ <i>ounce</i>	: 28,31 gram/ <i>grams</i>
ton	: 1.000 kg

Satuan lain: buah, dus, butir, helai/lembar, kaleng, batang, pulsa, ton kilometer (ton-km), jam, menit, persen (%).

Other units: unit, pack, pieces, sheet, tin, pulse, ton-kilometres(ton-km), hour, minute, percent (%).

Perbedaan angka di belakang koma disebabkan oleh pembulatan angka.

The difference in decimal numbers is caused by rounding.

DAFTAR SINGKATAN/LIST OF ABBREVIATION

SI	: Stasiun Iklim/ <i>Climate Station</i>
SMPK	: Stasiun Meterologi Pertanian Khusus/ <i>Special Agricultural Meteorological Station</i>
t.t	: Tempat tidur/ <i>Bed</i>
BCG	: Bacillus Calmette Guerin
DPT	: Difteri, Pertusis, Tetanus/ <i>Diphtheria, Tetanus, and Pertussis</i>
TT	: Tetanus Toxoid
IOT	: Industri Obat Tradisional/ <i>Traditional Medicine Industry</i>
IKOT	: Industri Kecil Obat Tradisional/ <i>Traditional Medicine Small Industry</i>
Alkes	: Alat kesehatan/ <i>Health Kits</i>
PKRT	: Perbekalan Kesehatan Rumah tangga/ <i>Household Health Logistics</i>
Kompl	: Komplemen/ <i>Complement</i>
IRTP	: Industri Pangan Produksi Rumah Tangga/ <i>Foods Home Industry</i>
PBF	: Pedagang Besar Farmasi/ <i>Pharmacy Whole-seller</i>
GFK	: Gudang Farmasi Kab/Kota/Regency/ <i>Municipality Pharmacy Warehouse</i>
RB	: Rumah Bersalin/ <i>Delivery House</i>
Pustu	: Puskesmas pembantu/ <i>Auxiliary Public Health Center</i>
BP	: Balai Pengobatan/ <i>Polyclinic</i>
TPS	: Tempat Pembuangan Sampah Sementara / <i>landfill</i>
Jamkesmas	: Jaminan kesehatan masyarakat miskin/ <i>Poor public health insurance</i>
PJKMU	: Program Jaminan Kesehatan Masyarakat Umum/ <i>General Public Health Insurance Program</i>
SIUP	: Surat Ijin Usaha Perdagangan/ <i>Trading Permission Letter</i>
TDP	: Tanda Daftar Perusahaan/ <i>Company Registration Identity</i>
API	: Angka Pengenal Importir/ <i>Importer's Identity Number</i>

BAB

Chapter

1

GEOGRAFI DAN IKLIM

Geography and Climate

GEOGRAFI
GEOGRAPHY

13

Kecamatan
Subdistrict



157

Desa/Kelurahan
Village/kelurahan

PENJELASAN TEKNIS

1. Luas wilayah adalah ruang yang merupakan kesatuan geografis beserta segenap unsur terkait yang batas dan sistemnya ditentukan berdasarkan aspek administratif dan/atau aspek fungsional (UU No.11 Tahun 2020).
2. Ketinggian letak (altitude) lokasi kegiatan pemerintahan desa/kelurahan/camat dari permukaan laut adalah ketinggian kantor kepala desa/lurah/camat dari permukaan air laut dalam satuan meter dpal yang diukur menggunakan altimeter.
3. Titik koordinat adalah titik potong antara garis bujur (longitude) dan garis lintang (latitude) suatu lokasi. Pengisian titik koordinat dengan sistem Decimals Degrees (DD) yang mengacu pada letak kantor camat, kelurahan atau kantor desa.
4. Desa adalah kesatuan masyarakat hukum yang memiliki batas wilayah yang berwenang untuk mengatur dan mengurus urusan pemerintahan, kepentingan masyarakat setempat berdasarkan prakarsa masyarakat, hak asal usul, dan/atau hak tradisional yang diakui dan dihormati dalam sistem pemerintahan Negara Kesatuan Republik Indonesia (Undang-Undang Nomor 6 Tahun 2014 tentang Desa).

TECHNICAL NOTES

1. *Area of a region is a space that is a geographical unit along with all related elements whose boundaries and systems are determined based on administrative and/or functional aspects (Law No. 11 of 2020).*
2. *Altitude of the location of village/kelurahan/ district government activities above sea level is the height of the village/kelurahan/ district head office above sea level in meters above sea level, measured using an altimeter.*
3. *Coordinate points are the intersection points between the longitude and latitude of a location. Filling in the coordinate points with the Decimals Degrees (DD) system which refers to the location of the district office, kelurahan or village office.*
4. *Village is a legal community unit that has territorial boundaries and is authorized to regulate and manage government affairs, local community interests based on community initiatives, ancestral rights, and/or traditional rights that are recognized and respected in the government system of the Unitary State of the Republic of Indonesia (Law Number 6 of 2014 concerning Villages).*

5. Kelurahan adalah pembagian wilayah administratif di Indonesia di bawah kecamatan. Dalam konteks otonomi daerah di Indonesia, kelurahan merupakan wilayah kerja lurah sebagai Perangkat Daerah Kabupaten atau Kota. Kelurahan dipimpin oleh seorang kepala kelurahan yang disebut lurah selaku perangkat kecamatan dan bertanggung jawab kepada camat. Lurah diangkat oleh bupati/wali kota atas usul sekretaris daerah dari pegawai negeri sipil yang memenuhi persyaratan sesuai dengan ketentuan peraturan perundang-undangan (Undang-Undang Nomor 23 Tahun 2014 Tentang Pemerintahan Daerah).
 6. Jarak yang dimaksud adalah perkiraan jarak yang dihitung dari lokasi kegiatan pemerintahan desa/kelurahan/camat ke ibukota kabupaten terdekat dalam satuan km.
5. *Kelurahan is an administrative division of territory in Indonesia under the district. In the context of regional autonomy in Indonesia, kelurahan is the working area of the village head as a Regency or City Regional Apparatus. Kelurahan is led by a village head called lurah as a district apparatus and is responsible to the district head. Lurah is appointed by the regent/ mayor upon the recommendation of the regional secretary from civil servants who meet the requirements in accordance with the provisions of laws and regulations (Law Number 23 of 2014 concerning Regional Government).*
 6. *The distance referred to is the estimated distance calculated from the location of village/kelurahan/ district government activities to the nearest district capital in km.*

ULASAN

Secara administratif Kecamatan Pengandonan terdiri dari 12 desa dengan luas wilayah sekitar 9.479 Ha. Jika dilihat dari luas setiap desa yang terdapat di Kecamatan Pengandonan, maka desa yang memiliki luas wilayah terbesar adalah Desa Gunung Kuripan dengan luas wilayah 2.367 Ha, sedangkan Desa Tangsi Lontar merupakan desa yang memiliki luas wilayah terkecil yaitu 55 Ha.

Secara umum, keadaan topografi Kecamatan Pengandonan meliputi 78 persen tanah datar, 20 persen tanah berbukit-bukit dan sisanya (2 persen) berupa tanah rawa-rawa. Batas-batas Kecamatan Pengandonan adalah sebagai berikut:

- Sebelah Utara berbatasan dengan Kec. Tanjung Agung, Kab. Muara Enim
- Sebelah Selatan berbatasan dengan Kec. Muara Jaya, Kabupaten OKU
- Sebelah Timur berbatasan dengan Kec. Semidang Aji, Kabupaten OKU
- Sebelah Barat berbatasan dengan Kec. Ulu Ogan, Kabupaten OKU

Mayoritas penduduk Kecamatan Pengandonan bermata pencaharian sebagai petani. Adapun Jarak Kecamatan Pengandonan ke Ibukota Kabupaten (Kota Baturaja) sekitar 53 Km.

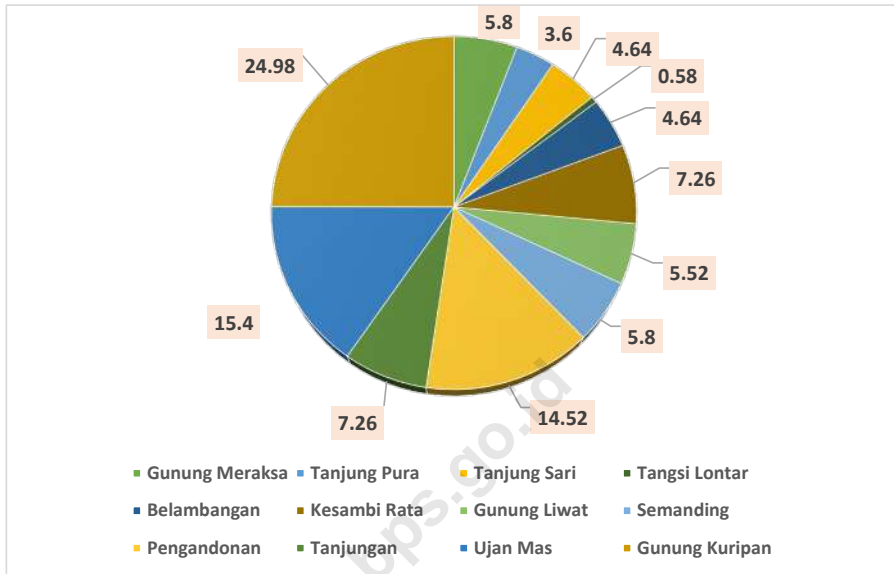
DESCRIPTION

Administratively Pengandonan Subdistrict consists of 12 villages with an area of about 9,479 hectares. When viewed from the area of each village in Pengandonan District, the village with the largest area is Gunung Kuripan Village with an area of 2,367 Ha, while Tangsi Lontar Village is the village with the smallest area of 55 Ha.

In general, the topography of Pengandonan Subdistrict covers 78 percent of flat land, 20 percent of hilly land and the rest (2 percent) in the form of swamp land. The boundaries of Pengandonan District are as follows:

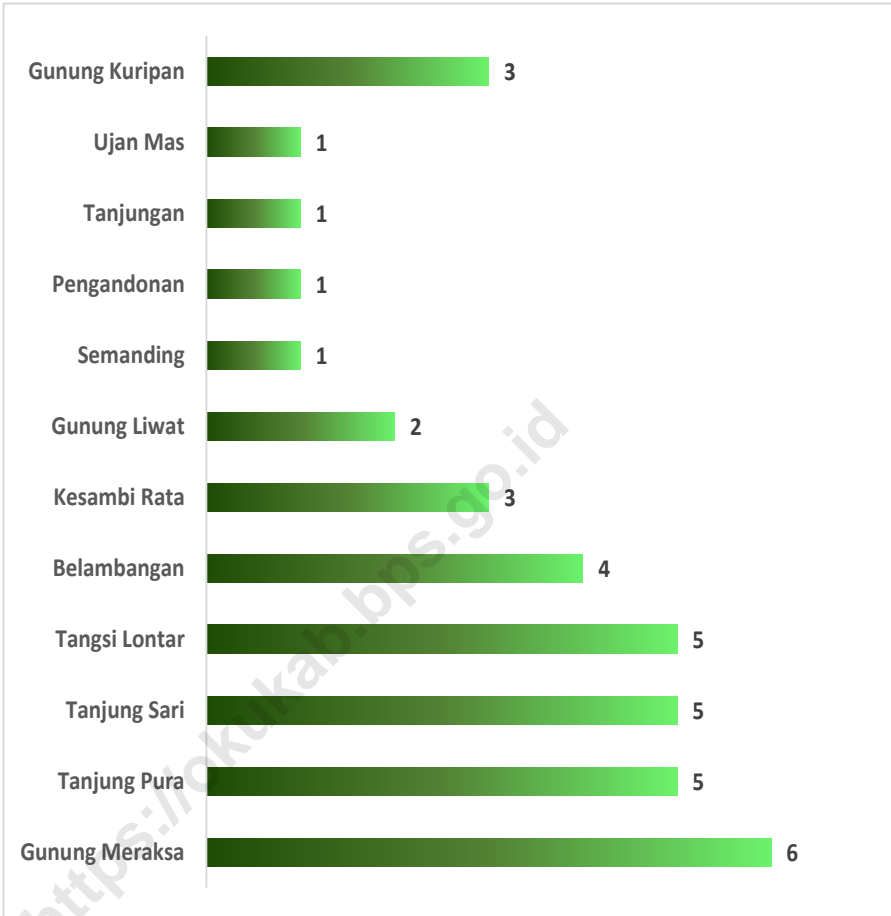
- *To the north, it is bordered by Tanjung Agung Subdistrict, Muara Enim District*
- *To the south, it is bordered by Muara Jaya Subdistrict, OKU District*
- *In the east it is bordered by Semidang Aji Subdistrict, OKU District*
- *In the west, it is bordered by Ulu Ogan Subdistrict, OKU District*

The majority of the population of Pengandonan subdistrict make a living as farmers. The distance from Pengandonan Subdistrict to the Regency Capital (Baturaja City) is about 53 Km.



Sumber/Source: Kantor Camat Pengandonan/Pengandonan Subdistrict Office
 BPS, Pendataan Potensi Desa (Podes) 2021/BPS-Statistics Indonesia, Village Potential Data Collecting 2021

Gambar 1.1 Luas Daerah menurut Desa/Kelurahan (%), 2023
Figures 1.1 Total Area by Village/Kelurahan (%), 2023



Sumber/Source: Kantor Camat Pengandonan/Pengandonan Subdistrict Office
BPS, Pendataan Potensi Desa (Podes) 2021/BPS-Statistics Indonesia, Village Potential Data Collecting 2021

Gambar 1.2 Jarak ke Ibukota Kecamatan Menurut Desa/Kelurahan di Kecamatan Pengandonan (km), 2023
Figures *Distance to the District Capital by Village/Kelurahan in Pengandonan District (km), 2023*

Tabel
Table 1.1

Luas Daerah Menurut Desa/Kelurahan di Kecamatan Pengandonan, 2023
Total Area by Villages/Kelurahan in Pengandonan District, 2023

Desa/Kelurahan Village/Kelurahan	Luas Total Area (km²/sq.km)	Persentase terhadap Luas Kecamatan Percentage to District Area
(1)	(2)	(3)
1. Gunung Meraksa	5,50	5,80
2. Tanjung Pura	3,41	3,60
3. Tanjung Sari	4,40	4,64
4. Tangsi Lontar	0,55	0,58
5. Belambangan	4,40	4,64
6. Kesambi Rata	6,88	7,26
7. Gunung Liwat	5,23	5,52
8. Semanding	5,50	5,80
9. Pengandonan	13,76	14,52
10. Tanjungan	6,88	7,26
11. Ujan Mas	14,59	15,40
12. Gunung Kuripan	23,67	24,98
Pengandonan	94,77	100,00

Sumber/Source: Kantor Camat Pengandonan/Pengandonan Subdistrict Office
BPS, Pendataan Potensi Desa (Podes) 2021/BPS-Statistics Indonesia, Village Potential Data Collecting 2021

Tabel 1.2
Table

Jarak ke Ibukota Kecamatan dan Ibukota Kabupaten/Kota Menurut Desa/Kelurahan di Kecamatan Pengandonan (km), 2023
Distance to the District Capital and Regency/Municipal Capital by Villages/Kelurahan in Pengandonan District (km), 2023

Desa/Kelurahan <i>Village/Kelurahan</i>	Jarak ke Ibukota Kecamatan <i>Distance to District Capital</i>	Jarak ke Ibukota Kabupaten/ Kota <i>Distance to Regency/Municipal Capital</i>
(1)	(2)	(3)
1. Gunung Meraksa	6	58
2. Tanjung Pura	5	55
3. Tanjung Sari	5	51
4. Tangsi Lontar	5	48
5. Belambangan	4	54
6. Kesambi Rata	3	52
7. Gunung Liwat	2	53
8. Semanding	1	50
9. Pengandonan	1	44
10. Tanjungan	1	45
11. Ujan Mas	1	45
12. Gunung Kuripan	3	45

Sumber/Source: Kantor Camat Pengandonan/Pengandonan Subdistrict Office
BPS, Pendataan Potensi Desa (Podes) 2021/BPS-Statistics Indonesia, Village Potential Data Collecting 2021

Tabel
Table 1.3

**Letak Geografis dan Ketinggian Masing-Masing Desa/
Kelurahan dari Permukaan Laut (mdpl) di Kecamatan
Pengandonan (km), 2023**
*Geographical Location and Altitude of Village/Kelurahan
from Sea Level (mdpl) in Pengandonan District (km),
2023*

Desa/Kelurahan <i>Village/Kelurahan</i>	Letak Geografis <i>Geographical Location</i>	Ketinggian <i>Altitude</i> (mdpl)	Posisi Kantor Desa/ Kelurahan <i>Village/Kelurahan Office Position</i>	
			<i>Latitude</i>	<i>Longitude</i>
(1)	(2)	(4)	(5)	(6)
1. Gunung Meraksa	Bukan Pantai	220	40,623	1,038,233
2. Tanjung Pura	Bukan Pantai	217	40,619	1,038,298
3. Tanjung Sari	Bukan Pantai	220	40,620	1,038,343
4. Tangsi Lontar	Bukan Pantai	221	40,631	1,038,483
5. Belambangan	Bukan Pantai	266	40,641	1,038,541
6. Kesambi Rata	Bukan Pantai	201	40,605	1,038,549
7. Gunung Liwat	Bukan Pantai	138	40,585	1,038,601
8. Semanding	Bukan Pantai	171	40,542	1,038,763
9. Pengandonan	Bukan Pantai	136	40,569	1,038,707
10. Tanjungan	Bukan Pantai	117	40,545	1,038,794
11. Ujan Mas	Bukan Pantai	117	40,545	1,038,812
12. Gunung Kuripan	Bukan Pantai	116	40,566	1,038,823

Sumber/Source: Kantor Camat Pengandonan/Pengandonan Subdistrict Office
BPS, Pendataan Potensi Desa (Podes) 2021/BPS-Statistics Indonesia, Village Potential Data Collecting 2021

BAB

Chapter

2

PEMERINTAHAN

Government

PEMERINTAHAN
GOVERNMENT



PEGAWAI NEGERI SIPIL
PEMERINTAH DESA/KELURAHAN
Civil Servants of Local Government

Perempuan

Female

Male

Laki-laki

PENJELASAN TEKNIS

1. Kepala desa/lurah adalah pejabat pemerintah desa/kelurahan yang mempunyai wewenang, tugas, dan kewajiban untuk menyelenggarakan rumah tangga desanya dan melaksanakan tugas dari Pemerintah dan Pemerintah Daerah.
2. Sekretaris desa/sekretaris lurah berkedudukan sebagai unsur pimpinan sekretariat desa/kelurahan. Sekretaris desa/sekretaris lurah bertugas membantu kepala desa/lurah dalam bidang administrasi pemerintahan
3. Rukun Tetangga (RT) adalah Lembaga yang dibentuk melalui musyawarah masyarakat setempat dalam rangka pelayanan pemerintahan dan kemasyarakatan yang ditetapkan oleh pemerintah desa atau kelurahan.
4. Rukun Warga (RW) adalah Lembaga Masyarakat yang dibentuk melalui musyawarah pengurus RT (Rukun Tetangga) di wilayah kerjanya dalam rangka pelayanan pemerintah dan masyarakat yang diakui dan dibina oleh Pemerintah Daerah yang ditetapkan oleh Kepala Desa/Lurah.
5. Pegawai Negeri Sipil (PNS) adalah warga negara Republik Indonesia yang telah memenuhi

TECHNICAL NOTES

1. *The village head/lurah is a village/kelurahan government official who has the authority, duties and obligations to run the household of his village and carry out the duties of the Government and Regional Government.*
2. *Village secretary/lurah secretary is positioned as the leadership element of the village/kelurahan secretariat. The village secretary/lurah secretary is tasked with assisting the village head/lurah in the field of government administration.*
3. *Rukun Tetangga (RT) is an institution formed through local community deliberations in the context of government and community services determined by the village or kelurahan government.*
4. *Rukun Warga (RW) is a Community Institution formed through deliberation of RT (Rukun Tetangga) administrators in its working area in the context of government and community services that are recognized and fostered by the Regional Government as determined by the Village Head/Lurah.*
5. *Civil Servants (PNS) are citizens of the Republic of Indonesia who have met the requirements, are*

syarat, ditentukan, diangkat, dan memiliki nomor induk pegawai secara nasional oleh Pejabat Pembina Kepegawaian serta mendapatkan mandat tugas dalam suatu jabatan negeri atau tugas negara lainnya yang kemudian disebut sebagai Aparatur Sipil Negara (ASN).

determined, appointed, and have a national employee registration number by the Civil Service Development Officer and have a mandate to carry out duties in a state office or other state duties, which are then referred to as State Civil Apparatus (ASN).

ULASAN

Sampai dengani tahun 2023 secara administratif, seluruh desa yang terdapat di Kecamatan Pengandonan masih berstatus desa dan belum satupun yang berstatus kelurahan. Di Kecamatan Pengandonan terdapat 136 Rukun Tetangga (RT) dan 39 Dusun.

Adapun jumlah pegawai negeri sipil yang bekerja di wilayah kecamatan Pengandonan ada sebanyak 112 orang dimana seluruh pegawai tersebut bekerja di kantor camat Pengandonan. Pendidikan pegawai negeri sipil yang bekerja di wilayah Pengandonan didominasi oleh lulusan sarjana (S1) dan laki-laki.

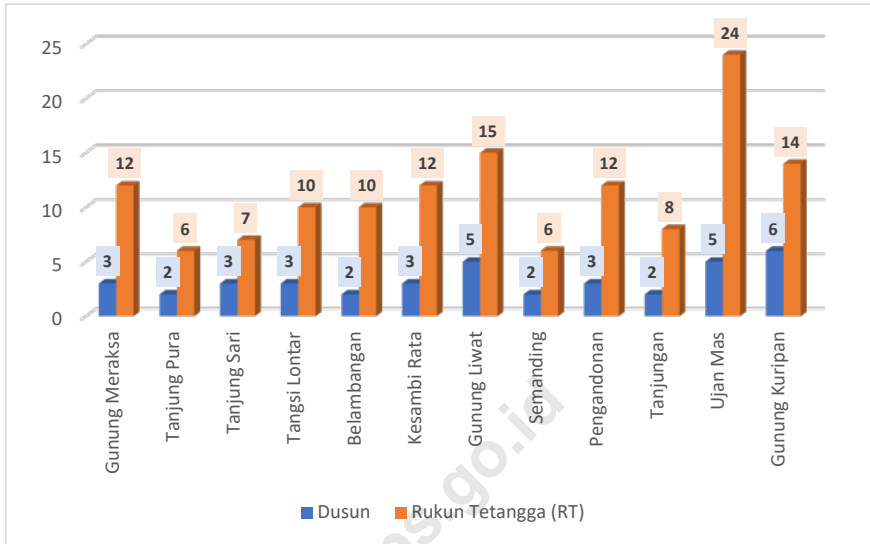
Jumlah Aparatur di Kecamatan Pengandonan mulai dari sekretaris desa dan pelaksana teknis sebanyak 72 orang, pelaksanaan kewilayahan seperti kadus, ketua RT yang berjumlah 175 orang, serta pegawai desa lainnya seperti hansip yang berjumlah 199 orang.

DESCRIPTION

Until 2023, administratively, all villages in Pengandonan District still have village status and not one has sub-district status. In Pengandonan District there are 136 Neighborhood Units (RT) and 39 Hamlets.

The number of civil servants working in the Pengandonan sub-district area is 22 people, all of whom work at the Pengandonan sub-district office. The education of civil servants who work in the Pengandonan area is dominated by undergraduate (S1) graduates and men.

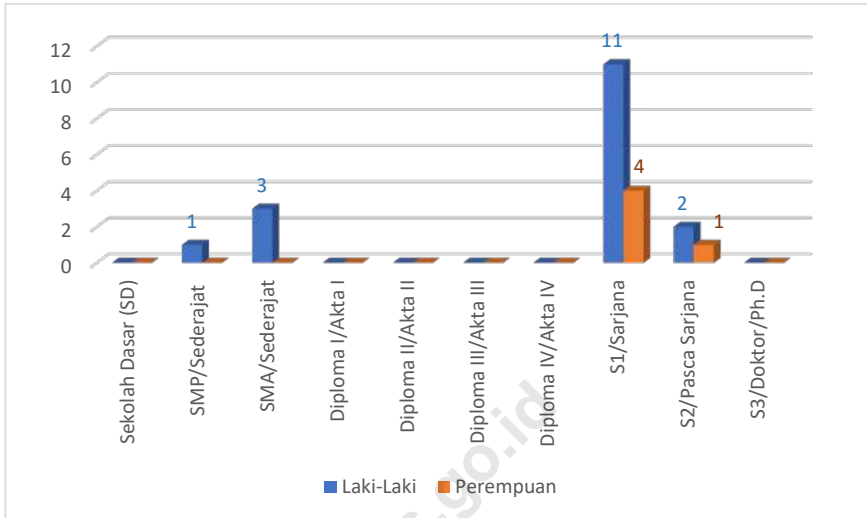
The number of apparatus in Pengandonan District starts from village secretaries and technical implementers, 72 people, regional administrators such as heads of districts, RT heads, 175 people, and other village employees such as hansip, 199 people.



Sumber/Source: Kantor Camat Pengandonan/Pengandonan Subdistrict Office

Gambar 2.1
Figures

**Jumlah Dusun dan Rukun Tetangga (RT) Menurut Desa/
Kelurahan di Kecamatan Pengandonan, 2023**
**Number of Dusun/Rukun Warga (RW) and Rukun Tetangga
by Villages/Kelurahan in Pengandonan District, 2023**



Sumber/Source: Badan Kepegawaian dan Pengembangan Sumber Daya Manusia Kabupaten Ogan Komering Ulu/
Human Resources Agency and Development Department of Ogan Komering Ulu

Gambar 2.2
Figures

**Jumlah Pegawai Negeri Sipil Pemerintah Daerah
Kecamatan Pengandonan Menurut Tingkat Pendidikan
dan Jenis Kelamin, 2023**
**Number of Civil Servants of Pengandonan District
Government by Educational Level and Sex, 2023**

2.1 WILAYAH ADMINISTRATIF ADMINISTRATIVE AREA

Tabel 2.1.1 Status Desa/Kelurahan di Kecamatan Pengandonan, 2023
Table *Village/Kelurahan Status in Pengandonan District, 2023*

Desa/Kelurahan Village/Kelurahan	Status Status
(1)	(2)
1. Gunung Meraksa	Desa
2. Tanjung Pura	Desa
3. Tanjung Sari	Desa
4. Tangsi Lontar	Desa
5. Belambangan	Desa
6. Kesambi Rata	Desa
7. Gunung Liwat	Desa
8. Semanding	Desa
9. Pengandonan	Desa
10. Tanjungan	Desa
11. Ujan Mas	Desa
12. Gunung Kuripan	Desa

Sumber/Source: Kantor Camat Pengandonan/Pengandonan Subdistrict Office

Tabel
Table 2.1.2

**Jumlah Dusun dan Rukun Tetangga (RT) Menurut Desa/
Kelurahan di Kecamatan Pengandonan, 2023**
**Number of Rukun Warga and Rukun Tetangga by Villages/
Kelurahan in Pengandonan District, 2023**

Desa/Kelurahan Village/Kelurahan	Dusun	Rukun Tetangga (RT)
(1)	(2)	(3)
1. Gunung Meraksa	3	12
2. Tanjung Pura	2	6
3. Tanjung Sari	3	7
4. Tangsi Lontar	3	10
5. Belambangan	2	10
6. Kesambi Rata	3	12
7. Gunung Liwat	5	15
8. Semanding	2	6
9. Pengandonan	3	12
10. Tanjungan	2	8
11. Ujan Mas	5	24
12. Gunung Kuripan	6	14
Pengandonan	39	136

Sumber/Source: Kantor Camat Pengandonan/Pengandonan Subdistrict Office

Tabel 2.1.3 Jumlah Aparatur Pemerintah Desa Menurut Desa di Kecamatan Pengandonan, 2023
Table Number of Village Government Apparatuses by Village in Pengandonan District, 2023

Desa/Kelurahan Village/Kelurahan	Sekretaris Desa dan Pelaksana Teknis Village Secretary and Technical Implementer	Pelaksana Kewilayahan (Kadus, Ketua RT, dll) Regional Executive	Pegawai Desa Lainnya (Hansip) Other Village Officials
(1)	(2)	(3)	(4)
1. Gunung Meraksa	6	15	20
2. Tanjung Pura	6	8	13
3. Tanjung Sari	6	10	13
4. Tangsi Lontar	6	13	14
5. Belambangan	6	12	17
6. Kesambi Rata	6	15	13
7. Gunung Liwat	6	20	26
8. Semanding	6	8	15
9. Pengandonan	6	15	13
10. Tanjungan	6	10	18
11. Ujan Mas	6	29	23
12. Gunung Kuripan	6	20	14
Pengandonan	72	175	199

Sumber/Source: Kantor Camat Pengandonan/Pengandonan Subdistrict Office

2.2 SUMBER DAYA MANUSIA HUMAN RESOURCES

Tabel 2.2.1 Jumlah Pegawai Negeri Sipil Menurut Pemerintah Daerah dan Jenis Kelamin di Kecamatan Pengandonan, 2023
Table *Number of Civil Servants by Local Government and Sex in Pengandonan District, 2023*

Pemerintah Daerah <i>Local Government</i>	Laki-Laki <i>Male</i>	Perempuan <i>Female</i>	Jumlah <i>Total</i>
(1)	(2)	(3)	(4)
Pemerintah Daerah Kecamatan Pengandonan <i>Pengandonan District Government</i>	112
Pemerintah Daerah Desa Gunung Meraksa <i>Gunung Meraksa Village Government</i>
Pemerintah Daerah Desa Tanjung Pura <i>Tanjung Pura Village Government</i>
Pemerintah Daerah Desa Tanjung Sari <i>Tanjung Sari Village Government</i>
Pemerintah Daerah Desa Tangsi Lontar <i>Tangsi Lontar Village Government</i>
Pemerintah Daerah Desa Belambangan <i>Belambangan Village Government</i>
Pemerintah Daerah Desa Kesambi Rata <i>Kesambi Rata Village Government</i>
Pemerintah Daerah Desa Gunung Liwat <i>Gunung Liwat Village Government</i>
Pemerintah Daerah Desa Semanding <i>Semanding Village Government</i>

Pemerintah Daerah Local Government	Laki-Laki Male	Perempuan Female	Jumlah Total
(1)	(2)	(3)	(4)
Pemerintah Daerah Desa Pengandonan <i>Pengandonan Village Government</i>
Pemerintah Daerah Desa Tanjungan <i>Tanjungan Village Government</i>
Pemerintah Daerah Desa Ujan Mas <i>Ujan Mas Village Government</i>
Pemerintah Daerah Desa Gunung Kuripan <i>Gunung Kuripan Village Government</i>

Sumber/Source: Kantor Camat Pengandonan/Pengandonan Subdistrict Office

Tabel 2.2.2
Table

**Jumlah Pegawai Negeri Sipil Pemerintah Daerah
Kecamatan Pengandonan Menurut Tingkat Pendidikan
dan Jenis Kelamin, 2023**
*Number of Civil Servants of Pengandonan District
Government by Educational Level and Sex, 2023*

Tingkat Pendidikan <i>Educational Level</i>	Laki-Laki <i>Male</i>	Perempuan <i>Female</i>	Jumlah <i>Total</i>
(1)	(2)	(3)	(4)
Sekolah Dasar (SD) <i>Primary School</i>	–	–	–
SMP/Sederajat <i>Junior High School</i>	1	–	1
SMA/Sederajat <i>Senior High School</i>	3	–	3
Diploma I/Akta I <i>Diploma I/Akta I</i>	–	–	–
Diploma II/Akta II <i>Diploma II/Akta II</i>	–	–	–
Diploma III/Akta III <i>Diploma III/Akta III</i>	–	–	–
Diploma IV/Akta IV <i>Diploma IV/Akta IV</i>	–	–	–
S1/Sarjana <i>Under Graduate/Bachelor</i>	11	4	15
S2/Pasca Sarjana <i>Graduate</i>	2	1	3
S3/Doktor/Ph.D <i>Post Graduate</i>	–	–	–
Jumlah/Total	17	5	22

Sumber/Source: Badan Kepegawaian dan Pengembangan Sumber Daya Manusia Kabupaten Ogan Komering Ulu/ *Human Resources Agency and Development Department of Ogan Komering Ulu*

BAB

Chapter

3

PENDUDUK

Population

**PENDUDUK
POPULATION**



PENJELASAN TEKNIS

1. Penduduk Indonesia adalah semua orang yang berdomisili di wilayah teritorial Indonesia, mencakup Warga Negara Indonesia (WNI) dan Warga Negara Asing (WNA) yang telah menetap selama satu tahun atau lebih atau berencana menetap di wilayah Indonesia selama minimal satu tahun. Pada sensus sebelumnya referensi waktu dalam konsep kependudukan adalah enam bulan. Perubahan ini didasari oleh UU No. 24 Tahun 2013 tentang Perubahan atas UU No. 23 Tahun 2006 tentang Administrasi Kependudukan pada pasal 15.
2. Kepadatan penduduk adalah rasio banyaknya penduduk per kilometer persegi.
3. Rasio jenis kelamin adalah perbandingan antara penduduk laki-laki dan penduduk perempuan pada suatu wilayah dan waktu tertentu. Biasanya dinyatakan dengan banyaknya penduduk laki-laki untuk 100 penduduk perempuan.
4. Komposisi penduduk adalah pola persebaran penduduk menurut karakteristiknya, contoh: penduduk menurut kelompok umur, penduduk menurut jenis kelamin.

TECHNICAL NOTES

1. *The population of Indonesia are all people who live in Indonesia's territory, including Indonesian citizens and foreign citizens who have lived for one year or more or plan to stay in Indonesian territory for at least one year. In the previous census the time reference in the population concept was six months. This change based on Law no 24. of 2013 on Amandments to Law no. 23 of 2006 on Population Administration in Article 15.*
2. *Population density is ratio of population per square kilometer.*
3. *Sex ratio is the ratio of males population to females population in a given area and time, usually expressed as the number of males for every 100 females.*
4. *Population compotition is the pattern of population distribution by its characteristics, example: population by age group, population by sex.*

ULASAN

Pembangunan yang dilaksanakan oleh pemerintah suatu daerah memiliki sasaran utama untuk meningkatkan kesejahteraan penduduk yang ada di dalam daerah tersebut. Untuk itu pemerintah daerah telah melaksanakan berbagai upaya dalam rangka mengantisipasi masalah kependudukan. Usaha untuk menekan laju pertumbuhan penduduk juga telah dilakukan oleh pemerintah melalui Program Keluarga Berencana yang telah dimulai sejak awal tahun 1970-an. Akan tetapi, semua usaha tersebut tidak akan memiliki arti jika tanpa dukungan dari seluruh lapisan penduduk yang mendiami daerah tersebut.

- **Jumlah dan Laju Pertumbuhan penduduk**

Pada Tahun 2023, jumlah penduduk di Kecamatan Pengandonan berjumlah 10.644 jiwa yang bersumber dari Dinas Kependudukan dan Catatan Sipil. Berdasarkan jumlah penduduk dan luas wilayahnya dapat diketahui bahwa kepadatan penduduk Kecamatan Pengandonan yaitu 112,31 jiwa setiap Km² (Informasi selengkapnya disajikan dalam tabel 3.1).

Jika diamati jumlah penduduk per desa di Kecamatan Pengandonan, maka terlihat bahwa Desa Gunung Kuripan merupakan desa yang memiliki jumlah penduduk terbesar, yaitu 2.177 jiwa. Sedangkan desa yang memiliki jumlah penduduk terkecil

DESCRIPTION

The development carried out by the government of a region has the main goal of improving the welfare of the population in the area. For this reason, local governments have carried out various efforts to anticipate population problems. Efforts to suppress the rate of population growth have also been carried out by the government through the Family Planning Program which has been started since the early 1970s. However, all of these efforts would be meaningless without the support of all levels of the population who inhabit the area.

- **Number and Rate of Population Growth**

In 2023, the population in Pengandonan District will be 10,644 people, sourced from the Population and Civil Registry Service. Based on the population and area area, it can be seen that the population density of Pengandonan District is 112.31 people per Km² (Full information is presented in table 3.1).

If we observe the population per village in Pengandonan District, it can be seen that Gunung Kuripan Village is the village with the largest population, namely 2,177 people. Meanwhile, the village with the smallest population is Pengandonan Village with a population

adalah Desa Pengandonan dengan jumlah penduduk sebanyak 326 jiwa.

- **Persebaran dan Kepadatan Penduduk**

Penduduk sebagai obyek sekaligus subyek utama pembangunan merupakan pokok yang selalu menjadi perhatian pemerintah. Pertumbuhan penduduk yang terlampau tinggi akan menjadi beban bagi suatu daerah manakala penduduk di wilayah tersebut sudah padat, tetapi sebaliknya pertumbuhan penduduk yang tinggi justru diharapkan guna mempercepat proses pembangunan di daerah yang masih jarang penduduknya. Oleh karenanya penyebaran penduduk yang merata perlu mendapat perhatian guna memancing pembangunan di Kecamatan Pengandonan. Berdasarkan tingkat kepadatan penduduk per kilometer, Desa Tangsi Lontar merupakan wilayah yang memiliki kepadatan penduduk terbesar yaitu 807,27 jiwa per Km², sedangkan Desa Pengandonan merupakan desa yang memiliki kepadatan penduduk terkecil yaitu 23,69 jiwa per Km².

of 326 people.

- **Population Distribution and Density**

Population as the object and main subject of development is a subject that is always of concern to the government. Population growth that is too high will be a burden for an area when the population in that area is already dense, but on the other hand, high population growth is actually expected to accelerate the development process in areas that are still sparsely populated. Therefore, the even distribution of the population needs attention in order to stimulate development in Pengandonan District. Based on the level of population density per kilometer, Tangsi Lontar Village is the area with the largest population density, namely 807.27 people per Km², while Pengandonan Village is the village with the smallest population density, namely 23.69 people per Km².

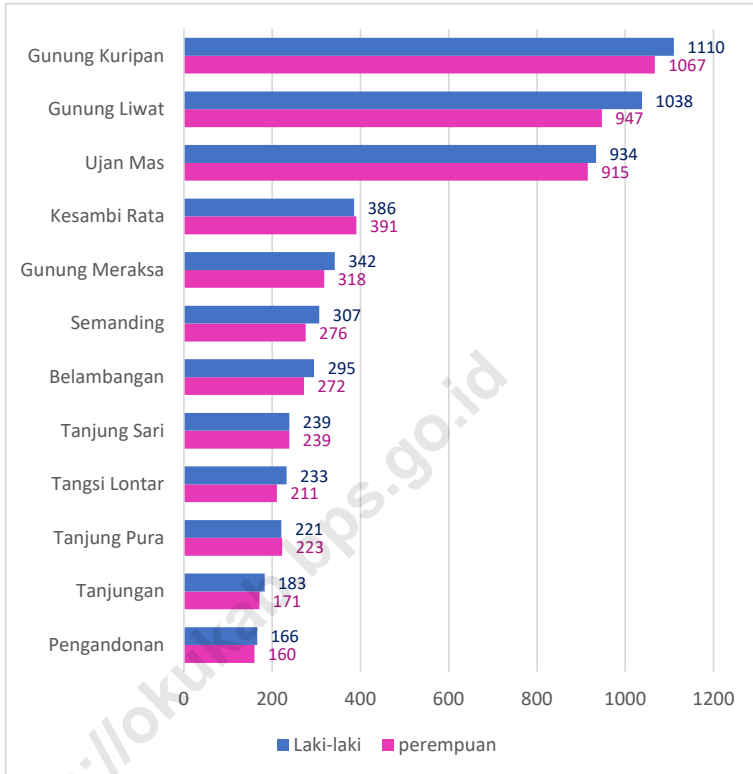
- **Rasio Jenis Kelamin**

Pada Tahun 2023, rasio jenis kelamin Kecamatan Pengandonan berada di atas 100 yaitu sebesar 105,09. Hal ini mengindikasikan bahwa jumlah penduduk laki-laki lebih banyak daripada jumlah penduduk perempuan. Dari 12 (Dua belas) desa yang ada di Kecamatan Pengandonan terdapat 2 (Dua) desa yang memiliki rasio jenis kelamin di bawah 100, yakni Desa Tanjung Pura sebesar 99,10 dan Desa Kesambi Rata sebesar 98,72.

- **Population Sex Ratio**

In 2023, the gender ratio of Pengandonan District will be above 100, namely 105.09. This indicates that the male population is greater than the female population. Of the 12 (twelve) villages in Pengandonan District, there are 2 (two) villages that have a sex ratio below 100, namely Tanjung Pura Village at 99.10 and Kesambi Rata Village at 98.72.

<https://okukab.bps.go.id>



Sumber/Source : Dinas Kependudukan dan Catatan Sipil Kabupaten Ogan Komering Ulu/Civil Registry Service of Ogan Komering Ulu Regency

Gambar 3.1
Figures

**Jumlah Penduduk Menurut Jenis Kelamin dan Desa/
Kelurahan di Kecamatan Pengandongan, 2023**
**Number of Population by Sex and Villages/Kelurahan in
Pengandongan District, 2023**



Sumber/Source : Dinas Kependudukan dan Catatan Sipil Kabupaten Ogan Komering Ulu/Civil Registry Service of Ogan Komering Ulu Regency

Gambar 3.2
Figures

Jumlah Penduduk Menurut Kelompok Umur dan Jenis Kelamin di Kecamatan Pengandonan, 2023
Population by Age Groups and Sex in Pengandonan District, 2023

Tabel 3.1
Table

Penduduk, Distribusi Persentase Penduduk, Kepadatan Penduduk, Rasio Jenis Kelamin Penduduk Menurut Desa/ Kelurahan di Kecamatan Pengandonan, 2023
Population, Percentage Distribution of Population, Population Density, and Population Sex Ratio by Villages/ Kelurahan in Pengandonan District, 2023

Desa/Kelurahan Village/Kelurahan	Penduduk/Population		
	Laki-Laki/Male	Perempuan/Female	Jumlah/Total
(1)	(2)	(3)	(4)
1. Gunung Meraksa	342	318	660
2. Tanjung Pura	221	223	444
3. Tanjung Sari	239	239	478
4. Tangsi Lontar	233	211	444
5. Belambangan	295	272	567
6. Kesambi Rata	386	391	777
7. Gunung Liwat	1.038	947	1.985
8. Semanding	307	276	583
9. Pengandonan	166	160	326
10. Tanjungan	183	171	354
11. Ujan Mas	934	915	1.849
12. Gunung Kuripan	1.110	1.067	2.177
Pengandonan	5.454	5.190	10.644

Lanjutan Tabel/*Continued Table 3.1*

Desa/Kelurahan Village/Kelurahan	Persentase Penduduk Percentage of Total Population	Kepadatan Penduduk (per km²) Population Density per sq,km	Rasio Jenis Kelamin Penduduk Population Sex Ratio
(1)	(5)	(6)	(7)
1. Gunung Meraksa	6,20	120,00	107,55
2. Tanjung Pura	4,17	130,21	99,10
3. Tanjung Sari	4,49	108,64	100,00
4. Tangsi Lontar	4,17	807,27	110,43
5. Belambangan	5,33	128,86	108,46
6. Kesambi Rata	7,30	112,94	98,72
7. Gunung Liwat	18,65	379,54	109,61
8. Semanding	5,48	106,00	111,23
9. Pengandonan	3,06	23,69	103,75
10. Tanjungan	3,33	51,45	107,02
11. Ujan Mas	17,37	126,73	102,08
12. Gunung Kuripan	20,45	91,97	104,03
Pengandonan	100,00	112,31	105,09

Sumber/*Source* : Dinas Kependudukan dan Catatan Sipil Kabupaten Ogan Komering Ulu/*Civil Registry Service of Ogan Komering Ulu Regency*

Tabel 3.2
Table

Jumlah Penduduk Menurut Kelompok Umur dan Jenis Kelamin di Kecamatan Pengandonan, 2023
Population by Age Groups and Sex in Pengandonan District, 2023

Kelompok Umur Age Groups	Jenis Kelamin/Sex		
	Laki-Laki Male	Perempuan Female	Jumlah Total
(1)	(2)	(3)	(4)
0-4	319	291	610
5-9	464	398	862
10-14	473	449	922
15-19	440	452	892
20-24	467	423	890
25-29	354	336	690
30-34	356	304	660
35-39	432	382	814
40-44	437	378	815
45-49	385	355	740
50-54	331	280	611
55-59	290	308	598
60-64	219	249	468
65-69	193	209	402
70-74	139	136	275
75+	155	240	395
Pengandonan	5.454	5.109	10.644

umber/Source : Dinas Kependudukan dan Catatan Sipil Kabupaten Ogan Komering Ulu/Civil Registry Service of Ogan Komering Ulu Regency

BAB

Chapter

4

SOSIAL DAN KESEJAHTERAAN RAKYAT

Social and Welfare

**SOSIAL DAN KESEJAHTERAAN RAKYAT
SOCIAL AND WELFARE**



PENJELASAN TEKNIS

1. Jenjang Pendidikan Formal terdiri atas pendidikan dasar, pendidikan menengah, dan pendidikan tinggi. Jenis pendidikan yang diajarkan mencakup pendidikan umum, kejuruan, akademik, profesi, vokasi, keagamaan, dan khusus. Pendidikan Dasar berbentuk Sekolah Dasar (SD) dan Madrasah Ibtidaiyah (MI) atau bentuk lain yang sederajat serta Sekolah Menengah Pertama (SMP) dan Madrasah Tsanawiyah (MTs), atau bentuk lain yang sederajat. Pendidikan Menengah berbentuk Sekolah Menengah Atas (SMA), Madrasah Aliyah (MA), Sekolah Menengah Kejuruan (SMK), dan Madrasah Aliyah Kejuruan (MAK), atau bentuk lain yang sederajat. Pendidikan Tinggi merupakan jenjang pendidikan setelah pendidikan menengah yang mencakup program pendidikan diploma, sarjana, magister, spesialis, dan doktor yang diselenggarakan oleh perguruan tinggi. Perguruan tinggi dapat berbentuk akademi, politeknik, sekolah tinggi, institut, atau universitas.
2. Rumah Sakit adalah tempat pemeriksaan dan perawatan kesehatan, biasanya berada di bawah pengawasan dokter/tenaga medis, yang melayani penderita yang sakit untuk berobat rawat jalan atau rawat

TECHNICAL NOTES

1. *The Formal Education Level consists of primary education, secondary education, and high education. The kind of education that taught consists of general education, vocational, academic, professional, religious, and specific education. The Primary Education consists of Elementary School and Islamic Elementary School or other equivalent forms and Junior High School and MTs, or other equivalent forms. The Secondary Education consists of the senior high school, MA, Vocational School, and Vocational Madrasah Aliyah, or other equivalent forms. The High Education consists of the education level after the secondary education that consists of diplomas, bachelor, master, specialist, and doctoral degrees that are held by the college. The colleges can be academy, polytechnic, high school, institute, or university.*
2. *Hospital is a place for health check, usually controlled/supervised by doctors/medical personnel to serve the ill patients to get outpatient or inpatient treatment services.*

inap.

3. Rumah Sakit Bersalin adalah rumah sakit khusus untuk persalinan, dilengkapi pelayanan spesialis pemeriksaan kehamilan, persalinan, rawat inap dan rawat jalan ibu dan anak yang berada di bawah pengawasan dokter spesialis kandungan.
4. Poliklinik adalah sarana kesehatan yang dipakai untuk pelayanan berobat jalan, biasanya berada di bawah pengawasan dokter/tenaga medis.
5. Apotek adalah suatu sarana kesehatan yang digunakan untuk pekerjaan kefarmasian, dan penyaluran/penjualan obat/bahan farmasi. Apotek melayani pembelian obat secara bebas atau dengan resep dokter. Apotek selalu ada tenaga apoteker selaku penanggungjawabnya (Peraturan Menteri Kesehatan Nomor 9 Tahun 2017 tentang Apotek).
6. Puskesmas (Pusat Kesehatan Masyarakat) adalah unit pelaksana teknis dinas kesehatan kabupaten/ kota yang mempunyai fungsi utama sebagai penyelenggara pelayanan kesehatan tingkat pertama. Wilayah kerja puskesmas maksimal adalah satu kecamatan dan untuk dapat menjangkau wilayah kerjanya, puskesmas mempunyai jaringan pelayanan yang meliputi unit Puskesmas Pembantu (Pustu),
3. *Maternity hospital is a special hospital for childbirth, equipped with specialist services for pregnancy examinations, childbirth, inpatient and outpatient care for mothers and children under the supervision of specialist obstetricians.*
4. *Polyclinic is a health facility used for outpatient services, usually under the supervision of a doctor/medical personnel.*
5. *Pharmacy is a health facility used for pharmaceutical work, and distribution/sale of drugs/ pharmaceutical materials. Pharmacies serve the purchase of drugs freely or with a doctor's prescription. Pharmacies always have pharmacists as their responsible personnel (Minister of Health Regulation Number 9 of 2017 concerning Pharmacies).*
6. *Puskesmas (Community Health Center) is a technical implementing unit of the district/city health service that has the main function as a provider of first-level health services. The maximum working area of a puskesmas is one sub-district and to be able to reach its working area, the puskesmas has a service network that includes the Assistant Puskesmas (Pustu) unit, the Mobile Puskesmas (Puskel) unit, and the village/community midwife unit (Regulation of the*

unit Puskesmas Keliling (Puskel), dan unit bidan desa/komunitas (Peraturan Menteri Kesehatan RI No. 75 Tahun 2015 Tentang Pusat Kesehatan Masyarakat).

Minister of Health of the Republic of Indonesia No. 75 of 2015 concerning Community Health Centers).

7. Air kemasan bermerek adalah air yang diproduksi dan didistribusikan oleh suatu perusahaan dalam kemasan botol (600 ml, 1,5 liter, 12 liter, atau 19 liter) dan kemasan gelas. Contohnya, air kemasan merk Aqua, 2 Tang, dan VIT.
 8. Air isi ulang adalah air yang diproduksi melalui proses penjernihan dan biasanya tidak memiliki merek.
 9. Ledeng dengan meteran (PAM/PDAM) adalah air yang diproduksi melalui proses penjernihan dan penyehatan sebelum dialirkan kepada konsumen melalui suatu instalasi berupa saluran air. Sumber air ini diusahakan oleh PAM (Perusahaan Air Minum), PDAM (Perusahaan Daerah Air Minum), atau BPAM (Badan Pengelola Air Minum), baik dikelola oleh pemerintah maupun swasta.
 10. Ledeng tanpa meteran atau disebut juga ledeng eceran adalah air yang diproduksi melalui proses penjernihan dan penyehatan (air ledeng) namun disalurkan ke konsumen melalui pedagang air keliling/pikulan.
 11. Sumur bor atau pompa adalah air
7. *Branded bottled water is water produced and distributed by a company in bottles (600 ml, 1.5 liters, 12 liters, or 19 liters) and glass packaging. For example, Aqua, 2 Tang, and VIT brands of bottled water.*
 8. *Refill water is water that is produced through a purification process and usually does not have a brand.*
 9. *Metered piped water (PAM/PDAM) is water that is produced through a purification and sanitation process before being distributed to consumers through an installation in the form of a water pipe. This water source is managed by PAM (Drinking Water Company), PDAM (Regional Drinking Water Company), or BPAM (Drinking Water Management Agency), both managed by the government and the private sector.*
 10. *Non-metered piped water, also known as retail tap water, is water that is produced through a purification and sanitation process (tap water) but is distributed to consumers through traveling water vendors/carrying men.*
 11. *Artesian well or pumped water is*

tanah yang cara pengambilannya dengan pompa tangan, pompa listrik, atau kincir angin, termasuk sumur artesis (sumur pantek).

12. Sumur, baik dari sumur terlindung maupun sumur tak terlindung. Sumur terlindung adalah sumur galian bila lingkaran sumur/perigi tersebut dilindungi oleh tembok paling sedikit 0,8 meter di atas tanah, 3 meter ke bawah tanah, serta ada lantai semen sejauh 1 meter dari lingkaran sumur/perigi. Sumur tak terlindung adalah sumur yang tidak memenuhi syarat sebagai sumur terlindung.
 13. Mata air, baik mata air terlindung maupun mata air tak terlindung. Mata air terlindung adalah sumber air permukaan tanah di mana air timbul dengan sendirinya. Dikategorikan sebagai terlindung bila mata air tersebut terlindung dari air bekas pakai, bekas mandi, mencuci, atau lainnya. Mata air tak terlindung adalah sumber air permukaan tanah di mana air timbul dengan sendirinya. Dikategorikan sebagai tidak terlindung bila mata air tersebut tidak terlindung atau tercemar dari air bekas pakai, bekas mandi, mencuci, atau lainnya.
 14. Sungai/danau/kolam/waduk/situ/embung/bendungan adalah apabila keluarga menggunakan air dari sungai, danau, kolam, waduk, situ, embung, bendungan sebagai sumber utama air minum.
12. *Well, both protected and unprotected wells. A protected well is a dug well if the circumference of the well/well is protected by a wall of at least 0.8 meters above the ground, 3 meters below the ground, and there is a cement floor 1 meter from the circumference of the well/well. An unprotected well is a well that does not meet the requirements as a protected well.*
 13. *Spring, both protected and unprotected springs. Protected springs are surface water sources where water emerges on its own. They are categorized as protected if the spring is protected from used water, from bathing, washing, or other sources. Unprotected springs are surface water sources where water emerges on its own. They are categorized as unprotected if the spring is not protected or is contaminated from used water, from bathing, washing, or other sources.*
 14. *River/lake/pond/reservoir/situ/embung/dam is when the family uses water from rivers, lakes, ponds, reservoirs, situ, embung, dams as the main source of drinking water.*

15. Air hujan adalah apabila keluarga menggunakan air hujan sebagai sumber utama air minum.
 16. Keluarga pengguna listrik Perusahaan Listrik Negara (PLN) adalah keluarga pengguna/pelanggan listrik yang disalurkan oleh PLN, dengan atau tanpa meteran resmi dari PLN. PLTA Swasta yang listriknya dialirkan ke rumah-rumah melalui jaringan PLN termasuk listrik PLN.
 17. Keluarga pengguna listrik non-PLN adalah keluarga pengguna/pelanggan listrik selain PLN, misalnya diesel/generator, listrik diusahakan oleh pemerintah daerah, swasta, atau listrik swadaya masyarakat.
 18. Keluarga bukan pengguna listrik adalah keluarga yang tidak menggunakan listrik sebagai sumber energi untuk penerangan rumah.
15. *Rainwater is when a family uses rainwater as the main source of drinking water.*
 16. *The family of electricity users of the State Electricity Company (PLN) is a family of electricity users/customers distributed by PLN, with or without an official meter from PLN. Private hydroelectric power plants whose electricity is distributed to homes through the PLN network include PLN electricity.*
 17. *Non-PLN electricity user families are families who use/customer electricity other than PLN, for example diesel/generators, electricity provided by local government, private sector, or community self-help electricity.*
 18. *Non-electricity user families are families who do not use electricity as an energy source for lighting their homes.*

ULASAN

Keadaan sosial suatu wilayah dapat digunakan sebagai indikator atau proxy (pendekatan) dalam mengamati dan menganalisa kualitas hidup penduduknya. Semakin maju dan berkualitas kehidupan penduduk suatu wilayah maka sarana sosial (seperti: sekolah, sarana kesehatan, akses informasi, dan lain-lain) akan semakin baik pula.

Untuk mengetahui keadaan umum sosial penduduk Kecamatan Pengandonan pada tahun 2023 dapat dilihat dari beberapa indikator sebagai berikut:

4.1 Pendidikan

Salah satu keberhasilan pembangunan di suatu daerah adalah apabila didukung oleh sumber daya yang berkualitas. Melalui jalur pendidikan, pemerintah berupaya dan berkehendak untuk meningkatkan kualitas sumber daya manusia penduduk, dengan tingkat pendidikan penduduk yang semakin baik maka dapat diharapkan kualitas kehidupan masyarakat juga akan membaik. Program Wajib belajar 6 tahun yang dilanjutkan dengan wajib belajar 9 tahun adalah bentuk upaya pemerintah dalam rangka merealisasikan tujuan di atas, sehingga dapat tercipta sumber daya manusia tangguh yang siap untuk bersaing pada era globalisasi.

DESCRIPTION

The social condition of an area can be used as an indicator or proxy (approach) in observing and analyzing the quality of life of its inhabitants. The more advanced and the quality of life for the residents of an area, the better social facilities (such as schools, health facilities, access to information, etc.) will be.

To find out the general social condition of the residents of the Pengandonan District in 2023, it can be seen from the following indicators:

4.1 Education

One of the successes of development in an area is if it is supported by quality resources. Through education, the government strives and intends to improve the quality of the population's human resources, with the education level of the population getting better, it can be expected that the quality of people's lives will also improve. The 6-year compulsory education program followed by 9-year compulsory education is a form of government effort in order to realize the above objectives, so that strong human resources can be created who are ready to compete in the era of globalization.

Upaya yang telah dilakukan oleh pemerintah tentu saja membutuhkan dukungan dari semua pihak, terutama dukungan dari masyarakat itu sendiri. Untuk itu, pemerintah harus mampu memfasilitasi berbagai sarana dan prasarana penunjang pendidikan secara memadai dengan memperhatikan pemerataan distribusinya ke semua wilayah. Sarana dan prasarana dimaksud baik sarana fisik seperti bangunan sekolah namun juga sarana non fisik seperti tenaga pengajar yang dari waktu ke waktu kualitasnya semakin membaik.

Jumlah Sekolah Dasar yang ada di Kecamatan Pengandonan pada tahun 2023 berjumlah 6 unit SD/MI. Keseluruhan sekolah dasar Negeri tersebut menyebar di hampir setiap desa, dengan total murid SD/MI sebanyak 1.026 siswa dan keseluruhan tenaga pengajar (guru) SD/MI sebanyak 72 orang.

Jumlah SMP/MTS di Kecamatan Pengandonan ada sebanyak 2 unit sekolah sedangkan jumlah SMA/MA di Kecamatan Pengandonan berjumlah 2 (tiga) unit sekolah. Adapun jumlah siswa SMP/MTS sebanyak 775 siswa dan keseluruhan tenaga pengajar (guru) SMP/MTS sebanyak 46 orang.

Sementara jumlah siswa SMA/MA sebanyak 627 siswa dan keseluruhan tenaga pengajar (guru) SMA/MA sebanyak 45 orang.

Efforts that have been made by the government of course require the support of all parties, especially the support of the community itself. For this reason, the government must be able to adequately facilitate various facilities and infrastructure to support education by paying attention to equitable distribution to all regions. The facilities and infrastructure referred to are physical facilities such as school buildings but also non-physical suggestions such as teaching staff whose quality is getting better from time to time.

The number of elementary schools in Pengandonan District in 2023 will be 6 SD/MI units. All of these state elementary schools are spread across almost every village, with a total of 1,026 SD/MI students and a total of 72 SD/MI teaching staff.

The number of SMP/MTS in Pengandonan District is 2 school units, while the number of SMA/MA in Pengandonan District is 2 (three) school units. The number of SMP/MTS students is 775 students and the total teaching staff (teachers) of SMP/MTS is 46 people.

Meanwhile, the number of SMA/MA students is 627 students and the total SMA/MA teaching staff is 45 people.

4.2 Kesehatan

Salah satu hak dasar warga Negara adalah tercapainya hidup sehat. Oleh karenanya pembangunan bidang kesehatan, menjadi sangat urgent karena menyangkut seluruh aspek kehidupan manusia. Jika pembangunan kesehatan di suatu daerah berhasil dengan baik maka taraf kesejahteraan penduduk di daerah tersebut.

Secara langsung dapat pula meningkat. Selain itu, pembangunan kesehatan juga memuat mutu dan upaya kesehatan yang sangat dipengaruhi oleh ketersediaan fasilitas kesehatan dengan menciptakan akses pelayanan kesehatan dasar yang didukung oleh sumber daya kesehatan yang memadai seperti rumah sakit, puskesmas, tenaga kesehatan (dokter, bidan, perawat, dll) dan ketersediaan obat.

Fasilitas kesehatan yang terdapat di Kecamatan Pengandonan meliputi 1 (satu) puskesmas rawat inap yang terdapat di desa Karya Mukti. Meskipun sudah terdapat fasilitas kesehatan yang dapat dijangkau penduduk setempat, masih terdapat penduduk yang mengalami kekurangan gizi, yakni sebanyak 4 warga.

4.3 Perumahan dan Lingkungan

Perumahan dan lingkungan ini meliputi sumber air minum, pengguna listrik, sumber penerangan jalan utama, bahan bakar, dan fasilitas tempat buang air besar, dimana di

4.2 Health

One of the basic rights of citizens is the achievement of a healthy life. Therefore, the development of the health sector is very urgent because it involves all aspects of human life. If health development in an area is successful, then the level of welfare of the population in that area.

It can also increase directly. In addition, health development also includes quality and health efforts which are strongly influenced by the availability of health facilities by creating access to basic health services supported by adequate health resources such as hospitals, health centers, health workers (doctors, midwives, nurses, etc.) drug availability.

Health facilities in Pengandonan District include 1 (one) inpatient health center in Karya Mukti village. Even though there are health facilities that are accessible to local residents, there are still 4 residents who suffer from malnutrition

4.3 Housing and Environment

This housing and environment includes drinking water sources, electricity users, main street lighting sources, fuel, and defecation facilities, where in Pengandonan District already

Kecamatan Pengandonan sudah memiliki fasilitas jamban sendiri.

Sumber air minum di Kecamatan Pengandonan sebagian besar menggunakan sumur, sedangkan sumber penerangan jalan utama menggunakan listrik PLN, dengan jumlah pengguna listrik PLN sebanyak 2.979 keluarga. Sebagian besar penduduk menggunakan LPG 3 kg sebagai bahan bakar utama dalam memasak.

4.4 Agama dan Sosial lainnya

Kebebasan beragama dan menjalankan ibadah sesuai dengan agama dan keyakinannya dijamin oleh Undang-undang dasar secara mutlak. Dengan kebebasan tersebut diharapkan semua warga Negara dapat memperoleh ketentraman bathinnya, yang merupakan salah satu kebutuhan dasar Seluruh umat manusia. Untuk itu, fasilitas rumah ibadah seperti masjid, musholla, gereja, dll dapat dijadikan sebagai indikator ketaatan penduduk suatu daerah dalam menjalankan ajaran agamanya, sehingga tercapai tujuannya dalam beragama.

Sampai dengan tahun 2022, di wilayah Kecamatan Pengandonan terdapat bangunan masjid sebanyak 14 dan langgar/musholla sebanyak 2. Sementara untuk bangunan tempat ibadah lainnya belum ada di Kecamatan Pengandonan

has its own latrine facilities.

Most drinking water sources in Pengandonan District use wells, while the main street lighting sources use PLN electricity, with a total of 2,979 PLN electricity users. Most of the population uses 3 kg LPG as the main fuel for cooking.

4.4 Religion and Other Social

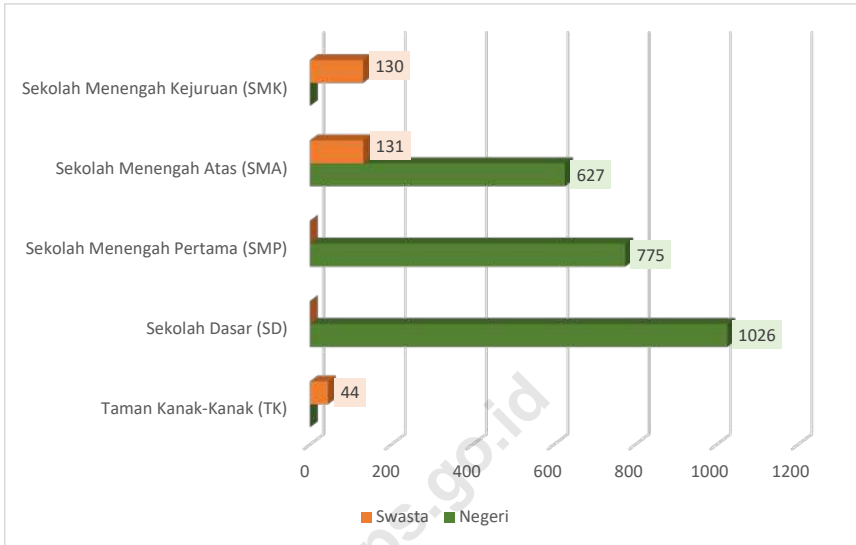
Freedom of religion and worship according to one's religion and belief is guaranteed by the Constitution absolutely. With this freedom, it is hoped that all citizens can gain inner peace, which is one of the basic needs of all human beings. For this reason, facilities for houses of worship such as mosques, prayer rooms, churches, etc. can be used as indicators of the obedience of the residents of an area in carrying out their religious teachings, so that their religious goals are achieved.

Until 2022, in the Pengandonan District area there are 14 mosque buildings and 2 langgar/prayer rooms. Meanwhile, there are no other places of worship in Pengandonan District.

Sedangkan untuk kondisi bencana alam yang terjadi di Kecamatan Pengandonan, tidak ada peristiwa bencana alam yang melanda Kecamatan Pengandonan. Fenomena bencana yang terjadi di Kabupaten Ogan Komering Ulu pada tahun 2023 adalah banjir dan kekeringan, namun Kecamatan Pengandonan tidak terdampak akan kedua bencana alam tersebut.

Meanwhile, regarding natural disaster conditions that occurred in Pengandonan District, there were no natural disasters that hit Pengandonan District. The disaster phenomena that will occur in Ogan Komering Ulu Regency in 2023 are floods and drought, but Pengandonan District is not affected by these two natural disasters.

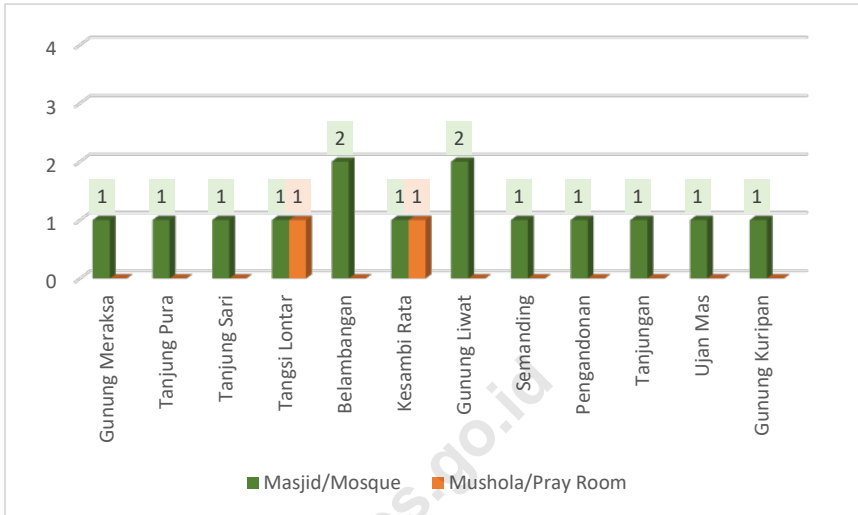
<https://okukab.bps.go.id>



Sumber/Source : Kementerian Pendidikan, Kebudayaan, Riset, dan Teknologi; <https://dapo.kemdikbud.go.id/sp>; data semester genap per tanggal 3 September 2024 /Ministry of Education, Culture, Research, and Technology; <https://dapo.kemdikbud.go.id/sp>; even semester data as of 3 September 2024

Gambar 4.1
Figures

Jumlah Murid Menurut Tingkat Pendidikan di Kecamatan Pengandonan, 2023/2024
Number of Pupils by Educational Level in Pengandonan District, 2023/2024



Sumber/Source: Kantor Camat Pengandonan/Pengandonan Subdistrict Office

Gambar 4.2 Jumlah Tempat Peribadatan Menurut Desa/Kelurahan di Kecamatan Pengandonan, 2022
Number of Worship Places by Villages/Kelurahan in Pengandonan District, 2022

4.1 PENDIDIKAN EDUCATION

Tabel 4.1.1 Banyaknya Desa/Kelurahan yang Memiliki Fasilitas Sekolah Menurut Tingkat Pendidikan di Kecamatan Pengandonan, 2021–2023
Number of Villages/Kelurahan Having Educational Facilities by Educational Level in Pengandonan District, 2021–2023

Tingkat Pendidikan <i>Educational Level</i>	2021 ¹	2022 ²	2023 ¹
(1)	(2)	(3)	(4)
Sekolah Dasar (SD) <i>Primary School</i>	7	7	6
Madrasah Ibtidaiyah (MI) <i>Madrasah Ibtidaiyah</i>	1	1	–
Sekolah Menengah Pertama (SMP) <i>Junior High School</i>	3	3	2
Madrasah Tsanawiyah (MTs) <i>Madrasah Tsanawiyah (MTs)</i>	–	–	–
Sekolah Menengah Atas (SMA) <i>Senior High School</i>	2	2	2
Sekolah Menengah Kejuruan (SMK) <i>Vocational High School</i>	2	2	1
Madrasah Aliyah (MA) <i>Madrasah Aliyah</i>	–	–	–
Akademi/Perguruan Tinggi <i>Academy/University</i>	–	–	–

Sumber/Source: ¹ Badan Pusat Statistik, Pendataan Potensi Desa (Podes)/BPS-Statistics Indonesia, Village Potential Data Collecting

² Kantor Camat Pengandonan/Pengandonan District Office

Tabel 4.1.2 Jumlah Sekolah Menurut Tingkat Pendidikan di Kecamatan Pengandonan, 2023/2024
Table Number of Schools by Educational Level in Pengandonan District, 2023/2024

Tingkat Pendidikan Educational Level	Negeri/Public	Swasta/Private	Jumlah/Total
(1)	(2)	(3)	(4)
Taman Kanak-Kanak (TK) ¹ Kindergarten ¹	–	1	1
Raudatul Athfal (RA) ² Raudatul Athfal (RA) ²	– ³	–	–
Sekolah Dasar (SD) ⁴ Elementary Schools ⁴	6	–	6
Madrasah Ibtidaiyah (MI) ² Madrasah Ibtidaiyah (MI) ²	–	–	–
Sekolah Menengah Pertama (SMP) ⁴ Junior High Schools ⁴	2	–	2
Madrasah Tsanawiyah (MTs) ² Madrasah Tsanawiyah (MTs) ²	–	–	–
Sekolah Menengah Atas (SMA) ⁴ Senior High Schools ⁴	1	1	2
Sekolah Menengah Kejuruan (SMK) ⁴ Vocational High Schools ⁴	–	1	1
Madrasah Aliyah (MA) ² Madrasah Aliyah (MA) ²	–	–	–

Catatan/Note: ³ Seluruh Raudatul Athfal (RA) berstatus swasta/All Raudatul Athfal (RA) are private

Sumber/Source: ¹ Kementerian Pendidikan, Kebudayaan, Riset, dan Teknologi; <https://dapo.kemdikbud.go.id/sp>; data semester genap per tanggal 3 September 2024 /Ministry of Education, Culture, Research, and Technology; <https://dapo.kemdikbud.go.id/sp>; even semester data as of 3 September 2024

² Kementerian Agama, EMIS, data semester genap laporan sampai dengan 30 Juni 2024/Ministry of Religious Affairs, EMIS, odd semester report data up to 30 June 2024

⁴ Kementerian Pendidikan, Kebudayaan, Riset, dan Teknologi; Sistem Data Pokok Pendidikan; data semester ganjil laporan sampai dengan 30 November 2023/Ministry of Education, Culture, Research, and Technology; Basic Education Data System; odd semester report data up to 30 November 2023

Tabel 4.1.3
Table

Jumlah Guru Menurut Tingkat Pendidikan di Kecamatan Pengandonan, 2023/2024
Number of Teachers by Educational Level in Pengandonan District, 2023/2024

Tingkat Pendidikan Educational Level	Negeri/Public	Swasta/Private	Jumlah/Total
(1)	(2)	(3)	(4)
Taman Kanak-Kanak (TK) ¹ <i>Kindergarten</i> ¹	–	4	4
Raudatul Athfal (RA) ² <i>Raudatul Athfal (RA)</i> ²	– ³	–	–
Sekolah Dasar (SD) ^{4,5} <i>Elementary Schools</i> ^{4,5}	72	–	72
Madrasah Ibtidaiyah (MI) ² <i>Madrasah Ibtidaiyah (MI)</i> ²	–	–	–
Sekolah Menengah Pertama (SMP) ^{4,5} <i>Junior High Schools</i> ^{4,5}	46	–	46
Madrasah Tsanawiyah (MTs) ² <i>Madrasah Tsanawiyah (MTs)</i> ²	–	–	–
Sekolah Menengah Atas (SMA) ^{4,5} <i>Senior High Schools</i> ^{4,5}	34	11	45
Sekolah Menengah Kejuruan (SMK) ^{4,5} <i>Vocational High Schools</i> ^{4,5}	–	3	3
Madrasah Aliyah (MA) ² <i>Madrasah Aliyah (MA)</i> ²	–	–	–

Catatan/Note: ³ Seluruh Raudatul Athfal (RA) berstatus swasta/All Raudatul Athfal (RA) are private

⁵ Jumlah guru termasuk kepala sekolah dan guru/The total of teachers including headmaster and teacher.

Sumber/Source: ¹ Kementerian Pendidikan, Kebudayaan, Riset, dan Teknologi; <https://dapo.kemdikbud.go.id/sp>; data semester genap per tanggal 3 September 2024 /Ministry of Education, Culture, Research, and Technology; <https://dapo.kemdikbud.go.id/sp>; even semester data as of 3 September 2024

² Kementerian Agama, EMIS, data semester genap laporan sampai dengan 30 Juni 2024/Ministry of Religious Affairs, EMIS, odd semester report data up to 30 June 2024

⁴ Kementerian Pendidikan, Kebudayaan, Riset, dan Teknologi; Sistem Data Pokok Pendidikan; data semester ganjil laporan sampai dengan 30 November 2023/Ministry of Education, Culture, Research, and Technology; Basic Education Data System; odd semester report data up to 30 November 2023

Tabel 4.1.4 Jumlah Murid Menurut Tingkat Pendidikan di Kecamatan Pengandonan, 2023/2024
Table Number of Pupils by Educational Level in Pengandonan District, 2023/2024

Tingkat Pendidikan Educational Level	Negeri/Public	Swasta/Private	Jumlah/Total
(1)	(2)	(3)	(4)
Taman Kanak-Kanak (TK) ¹ Kindergarten ¹	–	44	44
Raudatul Athfal (RA) ² Raudatul Athfal (RA) ²	– ³	–	–
Sekolah Dasar (SD) ⁴ Elementary Schools ⁴	1026	–	1026
Madrasah Ibtidaiyah (MI) ² Madrasah Ibtidaiyah (MI) ²	–	–	–
Sekolah Menengah Pertama (SMP) ⁴ Junior High Schools ⁴	775	–	775
Madrasah Tsanawiyah (MTs) ² Madrasah Tsanawiyah (MTs) ²	–	–	–
Sekolah Menengah Atas (SMA) ⁴ Senior High Schools ⁴	627	131	758
Sekolah Menengah Kejuruan (SMK) ⁴ Vocational High Schools ⁴	–	130	130
Madrasah Aliyah (MA) ² Madrasah Aliyah (MA) ²	–	–	–

Catatan/Note: ³ Seluruh Raudatul Athfal (RA) berstatus swasta/All Raudatul Athfal (RA) are private

Sumber/Source: ¹ Kementerian Pendidikan, Kebudayaan, Riset, dan Teknologi; <https://dapo.kemdikbud.go.id/sp>; data semester genap per tanggal 3 September 2024 /Ministry of Education, Culture, Research, and Technology; <https://dapo.kemdikbud.go.id/sp>; even semester data as of 3 September 2024

² Kementerian Agama, EMIS, data semester genap laporan sampai dengan 30 Juni 2024/Ministry of Religious Affairs, EMIS, odd semester report data up to 30 June 2024

⁴ Kementerian Pendidikan, Kebudayaan, Riset, dan Teknologi; Sistem Data Pokok Pendidikan; data semester ganjil laporan sampai dengan 30 November 2023/Ministry of Education, Culture, Research, and Technology; Basic Education Data System; odd semester report data up to 30 November 2023

4.2 KESEHATAN HEALTH

Tabel 4.2.1 Banyaknya Desa/Kelurahan yang Memiliki Sarana Kesehatan Menurut Jenis Sarana Kesehatan di Kecamatan Pengandonan, 2021–2023
Number of Villages/Kelurahan Health Facilities by Type of Health Facilities in Pengandonan District, 2021–2023

Jenis Sarana Kesehatan <i>Type of Health Facilities</i>	2021 ¹	2022 ²	2023 ¹
(1)	(2)	(3)	(4)
Rumah Sakit <i>Hospital</i>	–	–	...
Rumah Sakit Bersalin <i>Maternity Hospital</i>	–	–	...
Poliklinik/Balai Pengobatan <i>Polyclinic</i>	–	–	...
Puskesmas Rawat Inap <i>Public Health Center with Inpatient Care</i>	1	1	...
Puskesmas Tanpa Rawat Inap <i>Public Health Center without Inpatient Care</i>	–	–	...
Apotek <i>Pharmacy</i>	–	–	...

Catatan/Note: ¹Desa pada tabel ini termasuk Unit Permukiman Transmigrasi (UPT) yang masih dibina oleh kementerian terkait/
Villages in this table include Transmigration Settlement Unit which is still fostered by the relevant ministries.

Sumber/Source: ²Kantor Camat Pengandonan/Pengandonan Subdistrict Office

³BPS, Pendataan Potensi Desa (Podes) 2021/BPS-Statistics Indonesia, Village Potential Data Collecting 2021

Tabel 4.2.2
Table

Banyaknya Warga Penderita Kekurangan Gizi Menurut Desa/Kelurahan di Kecamatan Pengandonan, 2023
Number of People with Malnutrition by Villages/Kelurahan in Pengandonan District, 2023

Desa/Kelurahan Village/Kelurahan	2023
(1)	(2)
1. Gunung Meraksa	2
2. Tanjung Pura	–
3. Tanjung Sari	–
4. Tangsi Lontar	–
5. Belambangan	–
6. Kesambi Rata	–
7. Gunung Liwat	–
8. Semanding	–
9. Pengandonan	–
10. Tanjungan	–
11. Ujan Mas	1
12. Gunung Kuripan	1
Pengandonan	4

Sumber/Source: Dinas Kesehatan Kabupaten Ogan Komering Ulu/Health Service of Ogan Komering Ulu Regency

4.3 PERUMAHAN DAN LINGKUNGAN HOUSING AND ENVIRONMENT

Tabel 4.3.1 Banyaknya Desa/Kelurahan Menurut Sumber Air Minum Sebagian Besar Keluarga di Kecamatan Pengandonan, 2021–2023
Table *Number of Villages/Kelurahan by Drinking Water Source of Majority Family in Pengandonan District, 2021–2023*

Sumber Air Minum Source of Drinking Water	2021 ¹	2022 ²	2023 ¹
(1)	(2)	(3)	(4)
Air Kemasan Bermerk/ <i>Branded Bottled Water</i>	–	–	...
Air Isi Ulang/ <i>Refil Water</i>	1	1	...
Leding Dengan Meteran/ <i>Metered Piped Water</i>	–	–	...
Leding Tanpa Meteran/ <i>Non Metered Piped Water</i>	–	–	...
Sumur Bor atau Pempa/ <i>Artesian Well or Pumped Water</i>	–	–	...
Sumur/ <i>Well</i>	10	10	...
Mata Air/ <i>Spring</i>	1	1	...
Sungai/Danau/Kolam/ Waduk/Situ/ Embung/Bendungan/ <i>River/Lake/Pond/ Reservoir/Dam</i>	–	–	...
Air Hujan/ <i>Rainwater</i>	–	–	...
Lainnya/ <i>Others</i>	–	–	...

Sumber/*Source*: ¹Badan Pusat Statistik, Pendataan Potensi Desa (Podes)/*BPS-Statistics Indonesia, Village Potential Data Collecting*

²Kantor Camat Pengandonan/*Pengandonan District Office*

Tabel 4.3.2 Banyaknya Keluarga Menurut Desa/Kelurahan dan Jenis Pengguna Listrik di Kecamatan Pengandonan, 2022
Table *Number of Family by Villages/Kelurahan and Type of Electricity Consumer in Pengandonan District, 2022*

Desa/Kelurahan <i>Village/Kelurahan</i>	Pengguna Listrik <i>Electricity Consumer</i>			Bukan Pengguna Listrik <i>Not Electricity Consumer</i>
	PLN <i>State Electricity Company</i>	Non-PLN <i>Non-State Electricity Company</i>	Jumlah <i>Total</i>	
(1)	(2)	(3)	(4)	(5)
1. Gunung Meraksa	182	–	182	–
2. Tanjung Pura	121	–	121	–
3. Tanjung Sari	129	–	129	–
4. Tangsi Lontar	118	–	118	–
5. Belambangan	163	–	163	–
6. Kesambi Rata	216	–	216	–
7. Gunung Liwat	573	–	573	–
8. Semanding	95	–	95	–
9. Pengandonan	171	–	171	–
10. Tanjungan	114	–	114	–
11. Ujan Mas	470	–	470	–
12. Gunung Kuripan	627	–	627	–
Pengandonan	2 979	–	2 979	–

Catatan/Note: "–" Data tidak tersedia/*Data is Not Available*

Sumber/Source: Kantor Camat Pengandonan/*Pengandonan Subdistrict Office*

BPS, Pendataan Potensi Desa (Podes) 2021/*BPS-Statistics Indonesia, Village Potential Data Collecting 2021*

Tabel 4.3.3
Table

Banyaknya Desa/Kelurahan Menurut Sumber Penerangan Jalan Utama Desa/Kelurahan di Kecamatan Pengandonan, 2021–2023
Number of Villages/Kelurahan by Source of Villages/Kelurahan's Main Street Illumination in Pengandonan District, 2021–2023

Sumber Penerangan Jalan Utama <i>Source of Main Street Illumination</i>	2021 ¹	2022 ²	2023 ¹
(1)	(2)	(3)	(4)
Listrik Pemerintah/ <i>State Electricity</i>	11	11	...
Listrik Non–Pemerintah/ <i>Non–State Electricity</i>	1	1	...
Non Listrik/ <i>Non–Electric</i>	–	–	...

Sumber/*Source*: ¹Badan Pusat Statistik, Pendataan Potensi Desa (Podes)/*BPS-Statistics Indonesia, Village Potential Data Collecting*

²Kantor Camat Pengandonan/*Pengandonan District Office*

Tabel
Table 4.3.4

Banyaknya Desa/Kelurahan Menurut Penggunaan Fasilitas Tempat Buang Air Besar Sebagian Besar Keluarga di Kecamatan Pengandonan, 2021–2023
Number of Villages/Kelurahan by Toilet Facility Used by Majority Family in Pengandonan District, 2021–2023

Fasilitas Tempat Buang Air Besar <i>Toilet Facility</i>	2021 ¹	2022 ²	2023 ¹
(1)	(2)	(3)	(4)
Jamban/Toilet			...
Sendiri/Private	12	12	...
Bersama/Shared	–	–	...
Umum/Public	–	–	...
			...
Bukan Jamban/Non-Toilet	–	–	...
Jumlah/Total	12	12	...

Sumber/Source: ¹Badan Pusat Statistik, Pendataan Potensi Desa (Podes)/BPS-Statistics Indonesia, Village Potential Data Collecting
²Kantor Camat Pengandonan/Pengandonan District Office

Tabel 4.3.5
Table

Banyaknya Desa/Kelurahan Menurut Jenis Bahan Bakar untuk Memasak yang Digunakan Sebagian Besar Keluarga di Kecamatan Pengandonan, 2022
Number of Villages/Kelurahan by Type of Cooking Fuel Used by Majority Family in Pengandonan District, 2022

Jenis Bahan Bakar untuk Memasak <i>Type of Cooking Fuel</i>	2022
(1)	(2)
Listrik/ <i>Electric</i>	–
Elpiji 5,5 kg/ <i>Blue Gas 5.5 kg–LPG</i>	–
Elpiji 12 kg/ <i>12 kg–LPG</i>	1
Elpiji 3 kg/ <i>3 kg–LPG</i>	11
Gas Kota/ <i>City Gas</i>	–
Biogas/ <i>Biogas</i>	–
Minyak Tanah/ <i>Kerosene</i>	–
Briket/ <i>Briquettes</i>	–
Arang/ <i>Charcoal</i>	–
Kayu Bakar/ <i>Firewood</i>	–
Lainnya/ <i>Others</i>	–
Jumlah/<i>Total</i>	12

Sumber/*Source*: Kantor Camat Pengandonan/*Pengandonan Subdistrict Office*

4.4 AGAMA DAN SOSIAL LAINNYA RELIGION AND OTHER SOCIAL AFFAIRS

Tabel 4.4.1 Jumlah Tempat Peribadatan Menurut Desa/Kelurahan di Kecamatan Pengandonan, 2022
Table 4.4.1 Number of Worship Places by Villages/Kelurahan in Pengandonan District, 2022

Desa/Kelurahan Village/Kelurahan	Masjid Mosque	Mushola Pray Room	Gereja Protestan Protestant Church	Gereja Katholik Catholic Church	Pura Temple	Vihara
(1)	(2)	(3)	(4)	(5)	(6)	(7)
1. Gunung Meraksa	1	–	–	–	–	–
2. Tanjung Pura	1	–	–	–	–	–
3. Tanjung Sari	1	–	–	–	–	–
4. Tangsi Lontar	1	1	–	–	–	–
5. Belambangan	2	–	–	–	–	–
6. Kesambi Rata	1	1	–	–	–	–
7. Gunung Liwat	2	–	–	–	–	–
8. Semanding	1	–	–	–	–	–
9. Pengandonan	1	–	–	–	–	–
10. Tanjungan	1	–	–	–	–	–
11. Ujan Mas	1	–	–	–	–	–
12. Gunung Kuripan	1	–	–	–	–	–
Pengandonan	14	2	–	–	–	–

Sumber/Source: Kantor Camat Pengandonan/Pengandonan Subdistrict Office

Tabel 4.4.2
Table

**Banyaknya Kejadian Bencana Alam Menurut Desa/
Kelurahan dan Jenis Bencana Alam di Kecamatan
Pengandonan, 2022**
*Number of Natural Disaster Events by Villages/Kelurahan
and Type of Natural Disaster in Pengandonan District,
2022*

Desa/Kelurahan <i>Village/Kelurahan</i>	Gempa Bumi <i>Earthquake</i>	Tsunami <i>Tsunami</i>	Gunung Meletus <i>Volcanic Eruption</i>	Tanah Longsor <i>Landslide</i>
(1)	(2)	(3)	(4)	(5)
1. Gunung Meraksa	–	–	–	–
2. Tanjung Pura	–	–	–	–
3. Tanjung Sari	–	–	–	–
4. Tangsi Lontar	–	–	–	–
5. Belambangan	–	–	–	–
6. Kesambi Rata	–	–	–	–
7. Gunung Liwat	–	–	–	–
8. Semanding	–	–	–	–
9. Pengandonan	–	–	–	–
10. Tanjungan	–	–	–	–
11. Ujan Mas	–	–	–	–
12. Gunung Kuripan	–	–	–	–
Pengandonan	–	–	–	–

Lanjutan Tabel/*Continued Table* 4.4.2

Desa/Kelurahan Village/Kelurahan	Banjir Floods	Banjir Bandang Flash Floods	Kekeringan Drought	Kebakaran Hutan dan Lahan Forest and Land Fires
(1)	(6)	(7)	(8)	(9)
1. Gunung Meraksa	–	–	–	–
2. Tanjung Pura	–	–	–	–
3. Tanjung Sari	–	–	–	–
4. Tangsi Lontar	–	–	–	–
5. Belambangan	–	–	–	–
6. Kesambi Rata	–	–	–	–
7. Gunung Liwat	–	–	–	–
8. Semanding	–	–	–	–
9. Pengandonan	–	–	–	–
10. Tanjungan	–	–	–	–
11. Ujan Mas	–	–	–	–
12. Gunung Kuripan	–	–	–	–
Pengandonan	–	–	–	–

Lanjutan Tabel/*Continued Table* 4.4.2

Desa/Kelurahan Village/Kelurahan	Angin Puyuh/ Puting Beliung/ Topan Tornado/Typhoon	Gelombang Pasang Tidal Wave	Abrasi Abrasion
(1)	(10)	(11)	(12)
1. Gunung Meraksa	–	–	–
2. Tanjung Pura	–	–	–
3. Tanjung Sari	–	–	–
4. Tangsi Lontar	–	–	–
5. Belambangan	–	–	–
6. Kesambi Rata	–	–	–
7. Gunung Liwat	–	–	–
8. Semanding	–	–	–
9. Pengandonan	–	–	–
10. Tanjungan	–	–	–
11. Ujan Mas	–	–	–
12. Gunung Kuripan	–	–	–
Pengandonan	–	–	–

Sumber/*Source*: Kantor Camat Pengandonan/*Pengandonan Subdistrict Office*

Tabel
Table 4.4.3

Banyaknya Korban Jiwa Akibat Bencana Alam Menurut Desa/Kelurahan dan Jenis Bencana Alam di Kecamatan Pengandonan, 2022
**Number of Fatalities Due to Natural Disasters by Villages/
Kelurahan and Type of Natural Disaster in Pengandonan
District, 2022**

Desa/Kelurahan <i>Village/Kelurahan</i>	Gempa Bumi <i>Earthquake</i>	Tsunami <i>Tsunami</i>	Gunung Meletus <i>Volcanic Eruption</i>	Tanah Longsor <i>Landslide</i>
(1)	(2)	(3)	(4)	(5)
1. Gunung Meraksa	–	–	–	–
2. Tanjung Pura	–	–	–	–
3. Tanjung Sari	–	–	–	–
4. Tangsi Lontar	–	–	–	–
5. Belambangan	–	–	–	–
6. Kesambi Rata	–	–	–	–
7. Gunung Liwat	–	–	–	–
8. Semanding	–	–	–	–
9. Pengandonan	–	–	–	–
10. Tanjungan	–	–	–	–
11. Ujan Mas	–	–	–	–
12. Gunung Kuripan	–	–	–	–
Pengandonan	–	–	–	–

Lanjutan Tabel/*Continued Table 4.4.3*

Desa/Kelurahan Village/Kelurahan	Banjir Floods	Banjir Bandang Flash Floods	Kekeringan Drought	Kebakaran Hutan dan Lahan Forest and Land Fires
(1)	(6)	(7)	(8)	(9)
1. Gunung Meraksa	–	–	–	–
2. Tanjung Pura	–	–	–	–
3. Tanjung Sari	–	–	–	–
4. Tangsi Lontar	–	–	–	–
5. Belambangan	–	–	–	–
6. Kesambi Rata	–	–	–	–
7. Gunung Liwat	–	–	–	–
8. Semanding	–	–	–	–
9. Pengandonan	–	–	–	–
10. Tanjungan	–	–	–	–
11. Ujan Mas	–	–	–	–
12. Gunung Kuripan	–	–	–	–
Pengandonan	–	–	–	–

Lanjutan Tabel/*Continued Table* 4.4.3

Desa/Kelurahan <i>Village/Kelurahan</i>	Angin Puyuh/ Puting Beliung/ Topan <i>Tornado/Typhoon</i>	Gelombang Pasang <i>Tidal Wave</i>	Abrasi <i>Abrasion</i>
(1)	(10)	(11)	(12)
1. Gunung Meraksa	–	–	–
2. Tanjung Pura	–	–	–
3. Tanjung Sari	–	–	–
4. Tangsi Lontar	–	–	–
5. Belambangan	–	–	–
6. Kesambi Rata	–	–	–
7. Gunung Liwat	–	–	–
8. Semanding	–	–	–
9. Pengandonan	–	–	–
10. Tanjungan	–	–	–
11. Ujan Mas	–	–	–
12. Gunung Kuripan	–	–	–
Pengandonan	–	–	–

Sumber/*Source*: Kantor Camat Pengandonan/*Pengandonan Subdistrict Office*

Tabel 4.4.4
Table

**Keberadaan Fasilitas/Upaya Antisipasi/Mitigasi
Bencana Alam Menurut Desa/Kelurahan di Kecamatan
Pengandonan, 2022**
*Existence of Facilities/Efforts for Anticipation/Mitigation
of Natural Disasters by Villages/Kelurahan by Villages/
Kelurahan in Pengandonan District, 2022*

Desa/Kelurahan Village/Kelurahan	Sistem Peringatan Dini Bencana Alam Natural Disaster Early Warning System	Sistem Peringatan Dini Khusus Tsunami Tsunami Early Warning System	Perlengkapan Keselamatan Safety Equipment
(1)	(2)	(3)	(4)
1. Gunung Meraksa	Tidak ada	Bukan Wilayah Potensi Tsunami	Tidak ada
2. Tanjung Pura	Tidak ada	Bukan Wilayah Potensi Tsunami	Tidak ada
3. Tanjung Sari	Tidak ada	Bukan Wilayah Potensi Tsunami	Tidak ada
4. Tangsi Lontar	Tidak ada	Bukan Wilayah Potensi Tsunami	Tidak ada
5. Belambangan	Tidak ada	Bukan Wilayah Potensi Tsunami	Tidak ada
6. Kesambi Rata	Tidak ada	Bukan Wilayah Potensi Tsunami	Tidak ada
7. Gunung Liwat	Tidak ada	Bukan Wilayah Potensi Tsunami	Tidak ada
8. Semanding	Tidak ada	Bukan Wilayah Potensi Tsunami	Tidak ada
9. Pengandonan	Tidak ada	Bukan Wilayah Potensi Tsunami	Tidak ada
10. Tanjungan	Tidak ada	Bukan Wilayah Potensi Tsunami	Tidak ada
11. Ujan Mas	Tidak ada	Bukan Wilayah Potensi Tsunami	Tidak ada
12. Gunung Kuripan	Tidak ada	Bukan Wilayah Potensi Tsunami	Tidak ada

Lanjutan Tabel/*Continued Table 4.4.4*

Desa/Kelurahan <i>Village/Kelurahan</i>	Rambu-Rambu dan Jalur Evakuasi Bencana <i>Sign and Evacuation Route</i>	Pembuatan, Perawatan, atau Normalisasi: Sungai, Kanal, Tanggul, Parit, Drainase, Waduk, Pantai, dll <i>Manufacture, Maintenance, or Normalization: Rivers, Canals, Embankment, etc</i>
(1)	(5)	(6)
1. Gunung Meraksa	Tidak ada	Tidak ada
2. Tanjung Pura	Tidak ada	Tidak ada
3. Tanjung Sari	Tidak ada	Tidak ada
4. Tangsi Lontar	Tidak ada	Tidak ada
5. Belambangan	Tidak ada	Tidak ada
6. Kesambi Rata	Tidak ada	Tidak ada
7. Gunung Liwat	Tidak ada	Tidak ada
8. Semanding	Tidak ada	Tidak ada
9. Pengandonan	Tidak ada	Tidak ada
10. Tanjungan	Tidak ada	Tidak ada
11. Ujan Mas	Tidak ada	Tidak ada
12. Gunung Kuripan	Tidak ada	Tidak ada

Kantor Camat Pengandonan/*Pengandonan Subdistrict Office*

Tabel
Table 4.4.5

Banyaknya Desa/Kelurahan yang Memiliki Kelompok Kegiatan Olahraga Menurut Jenis Olahraga dan Ketersediaan Fasilitas/Lapangan Olahraga di Kecamatan Pengandonan, 2022
Number of Villages/Kelurahan Having Sport Activities Groups by Type of Sport and Availability of Sport Facilities/Fields in Pengandonan District, 2022

Jenis Olahraga <i>Type of Sport</i>	Kondisi Fasilitas/Lapangan Olahraga <i>Condition of Sport Facilities/Fields</i>			Tidak Ada Fasilitas/ Lapangan Olahraga <i>No Sport Facilities/ Fields</i>
	Baik	Rusak Sedang	Rusak Parah	
(1)	(2)	(3)	(4)	(5)
Sepak Bola/ <i>Soccer</i>	–	–	–	12
Bola Voli/ <i>Volley Ball</i>	10	1	1	–
Bulu Tangkis/ <i>Badminton</i>	6	–	–	6
Bola Basket/ <i>Basket Ball</i>	–	–	–	12
Tenis Lapangan/ <i>Court Tennis</i>	–	–	–	12
Tenis Meja/ <i>Table Tennis</i>	4	2	1	5
Futsal	3	1	–	8
Renang/ <i>Swimming</i>	–	–	–	12
Bela Diri/ <i>Martial Arts</i>	–	–	–	12
Bilyard/ <i>Billiards</i>	1	–	–	11
Fitnes, Aerobik, dll/ <i>Fitness, Aerobics, etc</i>	–	–	–	12
Lainnya/ <i>Others</i>	–	–	–	12

Sumber/*Source*: Kantor Camat Pengandonan/*Pengandonan Subdistrict Office*

BAB

Chapter

5

PERTANIAN

Agriculture

**PERTANIAN
AGRICULTURE**



PENJELASAN TEKNIS

1. Tanaman sayuran dan buah-buahan semusim. Tanaman sayuran semusim adalah tanaman sumber vitamin, garam mineral dan lain-lain yang dikonsumsi dari bagian tanaman yang berupa daun, bunga, buah, dan umbinya, yang berumur kurang dari satu tahun. Tanaman buah-buahan semusim adalah tanaman sumber vitamin, garam mineral, dan lain-lain yang dikonsumsi dari bagian tanaman yang berupa buah, berumur kurang dari satu tahun, tidak berbentuk pohon/ rumpun tetapi menjalar dan berbatang lunak.
2. Tanaman buah-buahan dan sayuran tahunan. Tanaman buah-buahan tahunan adalah tanaman sumber vitamin, garam mineral, dan lain-lain yang dikonsumsi dari bagian tanaman yang berupa buah dan merupakan tanaman tahunan. Tanaman sayuran tahunan adalah tanaman sumber vitamin, garam mineral, dan lain-lain yang dikonsumsi dari bagian tanaman yang berupa daun dan atau buah yang berumur lebih dari satu tahun.
3. Tanaman biofarmaka adalah tanaman yang bermanfaat untuk obat-obatan, kosmetik, dan kesehatan yang dikonsumsi atau digunakan dari bagian-bagian tanaman seperti daun, batang,

TECHNICAL NOTES

1. *Seasonal vegetable and fruit plants*
Seasonal vegetable plants are plants which are the sources of vitamin, mineral salt, etc, consumed from the part of the plant in the form of leaf, flower, fruit, and root with the age of less than one year. Seasonal fruit plants are plants which are the sources of vitamin, mineral salt, etc, consumed from the part of the plant in the form of fruits. These plants are creeps with the age of less than one year.
2. *Annual fruit and vegetable plants*
Annual fruit plants are plants which are the sources of vitamin, contained mineral salt, etc, consumed from the part of plant in the form of fruit and more than one year of age. Annual vegetable plants are plants which are the sources of vitamin, contained mineral salt, etc, consumed from the part of the plant in the form of vegetable and more than one year of age.
3. *Medicinal plants are plants which are useful for medicine. It is consumed from part of the plant such as leaf, flower, fruit, tuber, and root.*

buah, umbi (rimpang) ataupun akar.

4. Tanaman hias adalah tanaman yang mempunyai nilai keindahan baik bentuk, warna daun, tajuk maupun bunganya, sering digunakan untuk penghias pekarangan dan lain sebagainya.

4. *Ornamental plants are plants which have a beauty value, either in shape, colour of leaf or crown of flower, and they are often used as a yard decorator.*

<https://okukab.bps.go.id>

ULASAN

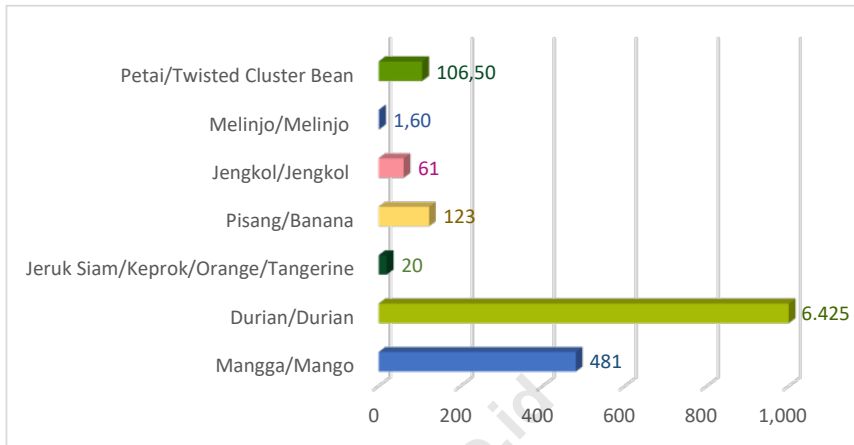
Kecamatan Pengandonan merupakan salah satu kecamatan di Kabupaten Ogan Komering Ulu (OKU) yang berkontribusi dalam sektor pertanian. Pemanfaatan tanah di Kecamatan Pengandonan pada umumnya digunakan untuk pertanian hortikultura khususnya buah-buahan dan sayuran tahunan. Pada tahun 2023, komoditas unggulan di Kecamatan Pengandonan adalah durian yang dihasilkan sebesar 6.425 kuintal. selain itu, komoditas lain yang dihasilkan adalah petai sebesar 106,50 kuintal; melinjo 1,60 kuintal; jengkol sebesar 61 kuintal; pisang sebesar 123 kuintal; jeruk siam sebesar 20 kuintal; dan mangga sebesar 481 kuintal.

Sebagaimana daerah yang mayoritas penduduknya berprofesi sebagai petani, maka informasi mengenai luas lahan pertanian/perkebunan dapat dipergunakan dalam melihat keadaan petani di Kecamatan Pengandonan. Dengan mengetahui luas lahan yang secara efektif digarap petani dan hasil yang diperoleh, maka diharapkan dapat diukur tingkat produktifitasnya. Dengan demikian tingkat efisiensi dan efektifitas pengelolaan lahan oleh petani dapat terukur sehingga pemerintah daerah dapat menformulasikan upaya yang perlu dilakukan dalam pembinaan petani dan peningkatan kesejahteraan para petani di Kecamatan Pengandonan.

DESCRIPTION

Pengandonan District is one of the sub-districts in Ogan Komering Ulu (OKU) Regency that contributes to the agricultural sector. Land use in Pengandonan District is generally used for horticultural farming, especially annual fruits and vegetables. In 2023, the leading commodity in Pengandonan District will be durian, which will produce 6,425 quintals. apart from that, other commodities produced were petai amounting to 106.50 quintals; melinjo 1.60 quintals; jengkol of 61 quintals; bananas amounting to 123 quintals; Siamese oranges of 20 quintals; and mangoes amounting to 481 quintals.

As an area where the majority of the population work as farmers, information regarding the area of agricultural/plantation land can be used to assess the situation of farmers in Pengandonan District. By knowing the area of land that farmers effectively cultivate and the results obtained, it is hoped that the level of productivity can be measured. In this way, the level of efficiency and effectiveness of land management by farmers can be measured so that the local government can formulate the efforts that need to be made to develop farmers and improve the welfare of farmers in Pengandonan District.



Sumber/Source : Badan Pusat Statistik, Statistik Pertanian Hortikultura SPH-BST/BPS-Statistics Indonesia, Agricultural Statistic for Horticulture SPH-BST

Gambar 5.1
Figures

Produksi Buah-Buahan dan Sayuran Tahunan Menurut Jenis Tanaman di Kecamatan Pengandonan (kuintal), 2023

Production of Annual Fruits and Vegetables by Kind of Plant in Pengandonan District (quintal), 2023

Tabel 5.1
Table

Luas Panen Tanaman Sayuran dan Buah-buahan Semusim Menurut Jenis Tanaman di Kecamatan Pengandonan (ha), 2020–2023
Harvested Area of Seasonal Vegetables and Fruits by Kind of Plant in Pengandonan District (ha), 2020–2023

Jenis Tanaman <i>Kind of Plants</i>	2020	2021	2022	2023
(1)	(2)	(3)	(4)	(5)
Sayuran/Vegetables:				
Bawang Merah/ <i>Shallots</i>	–	–	–	–
Cabai Besar/TW/Teropong <i>Chili/Big Chili</i>	1	–	–	–
Cabai Keiting <i>Curly Chili</i>	–	–	–	–
Cabai Rawit <i>Chili/Cayenne Pepper</i>	–	–	–	–
Kentang/ <i>Potato</i>	–	–	–	–
Kubis/ <i>Cabbage</i>	–	–	–	–
Tomat/ <i>Tomato</i>	–	–	–	–
Bawang Putih/ <i>Garlic</i>	–	–	–	–
Buah–buahan/Fruits:				
Melon/ <i>Melon</i>	–	–	–	–
Semangka/ <i>Watermelon</i>	–	–	–	–
Stroberi/ <i>Strawberry</i>	–	–	–	–

Sumber/Source: Badan Pusat Statistik, Statistik Pertanian Hortikultura SPH-SBS/BPS-Statistics Indonesia, *Agricultural Statistic for Horticulture SPH-SBS*

Tabel
Table 5.2

Produksi Tanaman Sayuran dan Buah-buahan Semusim Menurut Jenis Tanaman di Kecamatan Pengandonan (kuintal), 2020–2023
Production of Seasonal Vegetables and Fruits by Kind of Plant in Pengandonan District (quintal), 2020–2023

Jenis Tanaman Kind of Plants	2020	2021	2022	2023
(1)	(2)	(3)	(4)	(5)
Sayuran/Vegetables:				
Bawang Merah/ Shallots	–	–	–	–
Cabai Besar/TW/Teropong Chili/Big Chili	100	–	–	–
Cabai Keiting Curly Chili	–	–	–	–
Cabai Rawit Chili/Cayenne Pepper	–	–	–	–
Kentang/Potato	–	–	–	–
Kubis/Cabbage	–	–	–	–
Tomat/Tomato	–	–	–	–
Bawang Putih/Garlic	–	–	–	–
Buah–buahan/Fruits:				
Melon/Melon	–	–	–	–
Semangka/Watermelon	–	–	–	–
Stroberi/Strawberry	–	–	–	–

Sumber/Source: Badan Pusat Statistik, Statistik Pertanian Hortikultura SPH-SBS/BPS-Statistics Indonesia, Agricultural Statistic for Horticulture SPH-SBS

Tabel
Table 5.3

**Luas Panen Tanaman Biofarmaka Menurut Jenis Tanaman
di Kecamatan Pengandonan (m²), 2020–2023**
**Harvested Area of Medicinal Plants by Kind of Plant in
Pengandonan District (m²), 2020–2023**

Jenis Tanaman Kind of Plants	2020	2021	2022	2023
(1)	(2)	(3)	(4)	(5)
Jahé/Ginger	–	–	–	–
Laos/Lengkuas/Galanga	–	–	–	–
Kencur/East Indian Galangal	–	–	–	–
Kunyit/Turmeric	–	–	–	–

Sumber/Source: Badan Pusat Statistik, Statistik Pertanian Hortikultura SPH-TBF/BPS-Statistics Indonesia, Agricultural Statistic for Horticulture SPH-TBF

Tabel 5.4 **Produksi Tanaman Biofarmaka Menurut Jenis Tanaman di Kecamatan Pengandonan (kg), 2020–2023**
Table **Production of Medicinal Plants by Kind of Plant in Pengandonan District (kg), 2020–2023**

Jenis Tanaman Kind of Plants	2020	2021	2022	2023
(1)	(2)	(3)	(4)	(5)
Jaje/Ginger	–	–	–	–
Laos/Lengkuas/Galanga	–	–	–	–
Kencur/East Indian Galangal	–	–	–	–
Kunyit/Turmeric	–	–	–	–

Sumber/Source: Badan Pusat Statistik, Statistik Pertanian Hortikultura SPH-TBF/BPS-Statistics Indonesia, Agricultural Statistic for Horticulture SPH-TBF

Tabel
Table 5.5

**Luas Panen Tanaman Hias Menurut Jenis Tanaman di
Kecamatan Pengandonan (m²), 2020–2023**
*Harvested Area of Ornamental Plants by Kind of Plant in
Pengandonan District (m²), 2020–2023*

Jenis Tanaman <i>Kind of Plants</i>	2020	2021	2022	2023
(1)	(2)	(3)	(4)	(5)
Anggrek Pot/ <i>Pot Orchid</i>	–	–	–	–
Anggrek Potong/ <i>Cut Orchid</i>	–	–	–	–
Krisan/ <i>Chrysantemum</i>	–	–	–	–
Mawar/ <i>Rose</i>	–	–	–	–
Sedap Malam/ <i>Tuberose</i>	–	–	–	–

Sumber/*Source*: Badan Pusat Statistik, Statistik Pertanian Hortikultura SPH-TH/BPS-Statistics Indonesia, *Agricultural Statistik for Horticulture SPH-TH*

Tabel 5.6 **Produksi Tanaman Hias Menurut Jenis Tanaman di Kecamatan Pengandonan (tangkai), 2020–2023**
Table **Production of Ornamental Plants by Kind of Plant in Pengandonan District (stalks), 2020–2023**

Jenis Tanaman <i>Kind of Plants</i>	2020	2021	2022	2023
(1)	(2)	(3)	(4)	(5)
Anggrek Pot/ <i>Pot Orchid</i>	–	–	–	–
Anggrek Potong/ <i>Cut Orchid</i>	–	–	–	–
Krisan/ <i>Chrysantemum</i>	–	–	–	–
Mawar/ <i>Rose</i>	–	–	–	–
Sedap Malam/ <i>Tuberose</i>	–	–	–	–

Sumber/*Source*: Badan Pusat Statistik, Statistik Pertanian Hortikultura SPH-TH/*BPS-Statistics Indonesia, Agricultural Statistik for Horticulture SPH-TH*

Tabel 5.7
Table

Produksi Buah-Buahan dan Sayuran Tahunan Menurut Jenis Tanaman di Kecamatan Pengandonan (kuintal), 2020–2023
Production of Annual Fruits and Vegetables by Kind of Plant in Pengandonan District (kuintal), 2020–2023

Jenis Tanaman <i>Kind of Plants</i>	2020	2021	2022	2023
(1)	(2)	(3)	(4)	(5)
Buah–Buahan/Fruits:				
Mangga/ <i>Mango</i>	180	188	79	481
Durian/ <i>Durian</i>	925	860	956	6.425
Jeruk Siam/ <i>Keprok/Orange/Tangerine</i>	476	168	24	20
Pisang/ <i>Banana</i>	305	329	81	123
Pepaya/ <i>Papaya</i>	–	–	–	–
Salak/ <i>Snakefruit</i>	–	–	–	–
Sayuran/Vegetables:				
Jengkol/ <i>Jengkol</i>	...	115	...	61
Melinjo/ <i>Melinjo</i>	...	7	...	1,60
Petai/ <i>Twisted Cluster Bean</i>	...	121	...	106,50

Sumber/Source: Badan Pusat Statistik, Statistik Pertanian Hortikultura SPH-BST/BPS-Statistics Indonesia, Agricultural Statistic for Horticulture SPH-BST

BAB

Chapter

6

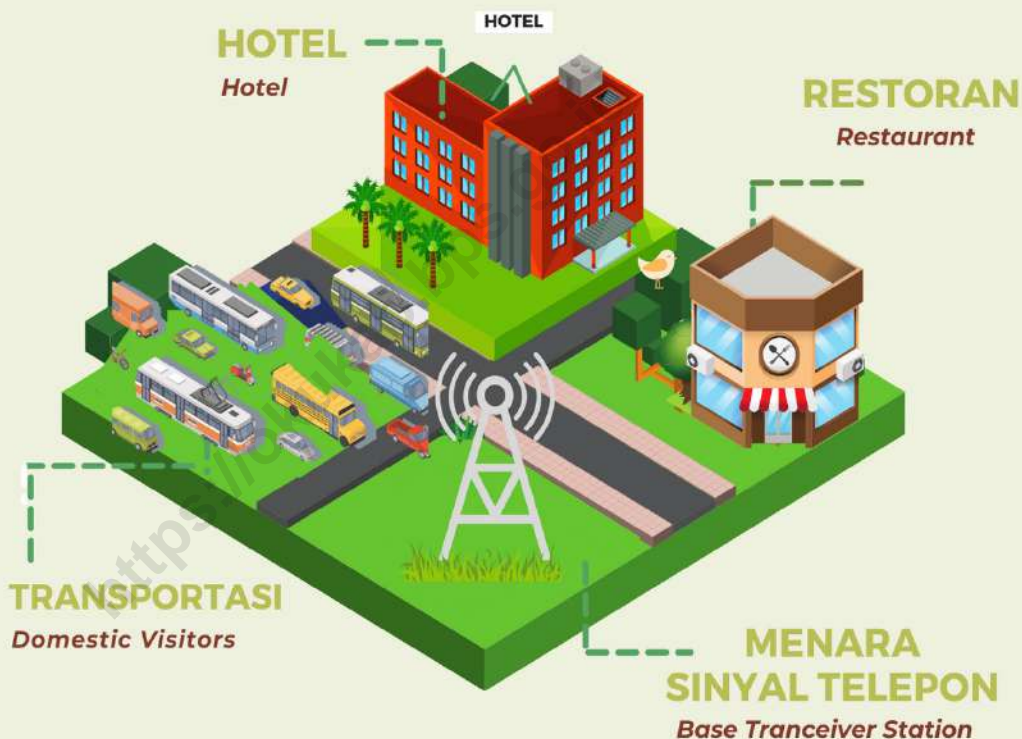
PARIWISATA, TRANSPORTASI,

DAN KOMUNIKASI

Tourism, Transportation, and
Communication

06

PARIWISATA, TRANSPORTASI, DAN KOMUNIKASI TOURISM, TRANSPORTATION, AND COMMUNICATION



PENJELASAN TEKNIS

1. Usaha penyediaan akomodasi adalah usaha yang menyediakan pelayanan penginapan yang dapat dilengkapi dengan pelayanan pariwisata lainnya. Usaha penyediaan akomodasi dapat berupa hotel, vila, pondok wisata, bumi perkemahan, persinggahan karavan, dan akomodasi lainnya yang digunakan untuk tujuan pariwisata.
2. Hotel adalah penyediaan akomodasi secara harian berupa kamar-kamar di dalam satu bangunan yang dapat dilengkapi dengan jasa pelayanan makan dan minum, kegiatan hiburan dan atau fasilitas lainnya.
3. BTS adalah alat yang berfungsi sebagai pengirim dan penerima (transceiver) sinyal komunikasi seluler.
4. Operator layanan komunikasi telepon seluler/handphone adalah operator yang mengusahakan jaringan layanan komunikasi telepon seluler/handphone.
5. Sinyal telepon seluler adalah besaran elektromagnetik yang berubah dalam ruang dan waktu dengan membawa informasi yang memberikan konfirmasi bahwa layanan telepon seluler sudah tersedia. Sinyal sangat kuat adalah jika ada salah satu operator telepon seluler yang

TECHNICAL NOTES

1. *The business of providing accommodation is a business that provides specialty services that can be equipped with other tourism services. It includes hotel, villa, cottage, camping, caravan stop, and other accommodation that are used for tourism purposes.*
2. *Hotel is a daily supply of accommodation rooms within a building which can be equipped with eating and drinking services, entertainment activities and/or other facilities.*
3. *BTS is a tool that functions as a transmitter and receiver (transceiver) of cellular communication signals.*
4. *Mobile phone/cell phone communication service operator is an operator that operates a mobile phone/cell phone communication service network.*
5. *Cellular phone signal is an electromagnetic quantity that changes in space and time carrying information that confirms that mobile phone service is available. A very strong signal is when one of the mobile phone operators has a signal that is always full and visible on the phone screen. A strong*

sinyalnya selalu penuh dan tampak pada layar handphone. Sinyal kuat adalah jika ada salah satu operator telepon seluler yang sinyalnya hampir penuh atau tidak penuh dan tampak pada layar handphone. Sinyal lemah adalah jika semua operator telepon seluler sinyalnya kadang terlihat tetapi adakalanya tidak dan tampak pada layar handphone. Tidak ada sinyal adalah jika sinyal semua operator telepon seluler tidak tampak pada layar handphone.

6. Sinyal internet telepon seluler merupakan jaringan sistem data paket internet dengan kecepatan transfer data tertentu. Paket data disini biasanya digunakan dalam melakukan akses internet. Protokol transfer data ini mengalami beberapa perubahan mulai dari yang kecepatannya rendah sampai tinggi yaitu GPRS, Edge, HSPA, 3G, kemudian 4G.
7. Kantor pos adalah pemberi pelayanan komunikasi tertulis dan/atau surat elektronik, layanan paket, layanan logistik, layanan transaksi keuangan, dan layanan keagenan pos untuk kepentingan umum. Kantor Pos Pembantu adalah unit usaha PT Pos Indonesia (Persero) di luar kota yang mempertanggungjawabkan penerimaan dan pengeluaran serta kepengurusan eksplorasinya kepada Kantor Pos dan Giro. Rumah pos berfungsi

signal is when one of the mobile phone operators has a signal that is almost full or not full and visible on the phone screen. A weak signal is when all mobile phone operators have signals that are sometimes visible but sometimes not and visible on the phone screen. No signal is when all mobile phone operators' signals are not visible on the phone screen.

6. *Mobile phone internet signal is a network of internet packet data system with a certain data transfer speed. Data packets here are usually used in accessing the internet. This data transfer protocol has undergone several changes starting from low to high speeds, namely GPRS, Edge, HSPA, 3G, then 4G.*
7. *Post office is a provider of written communication and/or electronic mail services, package services, logistics services, financial transaction services, and postal agency services for the public interest. The Sub-Post Office is a business unit of PT Pos Indonesia (Persero) outside the city that is responsible for its receipts and expenditures as well as its exploitation management to the Post and Giro Office. The post office functions the same as the*

sama seperti kantor pos dan kantor pos pembantu, bedanya rumah pos biasanya terletak di daerah terpencil.

8. Pos keliling adalah pelayanan pos (menjual, mengirim, dan menerima benda pos) keliling dengan menggunakan mobil atau sarana angkutan yang berfungsi sama seperti kantor pos atau kantor pos pembantu.
9. Jasa pengiriman paket/dokumen swasta adalah pelayanan pengiriman paket maupun dokumen yang dikelola oleh pihak swasta, misalnya Tiki, JNE, ESL, Wahana, dll.

post office and sub-post office, the difference being that the post office is usually located in a remote area.

8. *Mobile postal service is a postal service (selling, sending and receiving postal items) carried out using cars or other means of transportation that function in the same way as a post office or assistant post office.*
9. *Private package/document delivery services are package and document delivery services managed by private parties, for example Tiki, JNE, ESL, Wahana, etc.*

ULASAN**6.1 PARIWISATA**

Pariwisata mencakup hotel dan penginapan, sampai dengan tahun 2022 di Kecamatan Pengandonan belum tersedia fasilitas hotel dan penginapan.

6.2 TRANSPORTASI

Kondisi prasarana dan sarana transportasi antardesa di Kecamatan Pengandonan sudah cukup baik dan mudah dijangkau. Adapun jenis prasarana transportasi untuk seluruh desa di Kecamatan Pengandonan dijangkau melalui akses darat. Sedangkan terkait dengan angkutan umum, sebanyak 10 (Sepuluh) desa terdapat angkutan umum dengan trayek tetap dan 2 (dua) desa lainnya terdapat angkutan umum tanpa trayek tetap.

6.3 KOMUNIKASI

Komunikasi meliputi kantor pos, agen jasa ekspedisi, dan pos keliling. Di Kecamatan Pengandonan, hanya Desa Pengandonan yang memiliki kantor pos dan agen jasa ekspedisi swasta yang beroperasi.

Di Kecamatan Pengandonan sudah memiliki sinyal internet dengan sinyal 4G/LTE dengan jumlah menara telepon seluler (BTS) sebanyak 4 menara, dan operator layanan komunikasi telepon seluler sebanyak 27 operator.

DESCRIPTION**6.1 TOURISM**

Tourism includes hotels and accommodation, until 2022 in Pengandonan District there will be no hotel and accommodation facilities available.

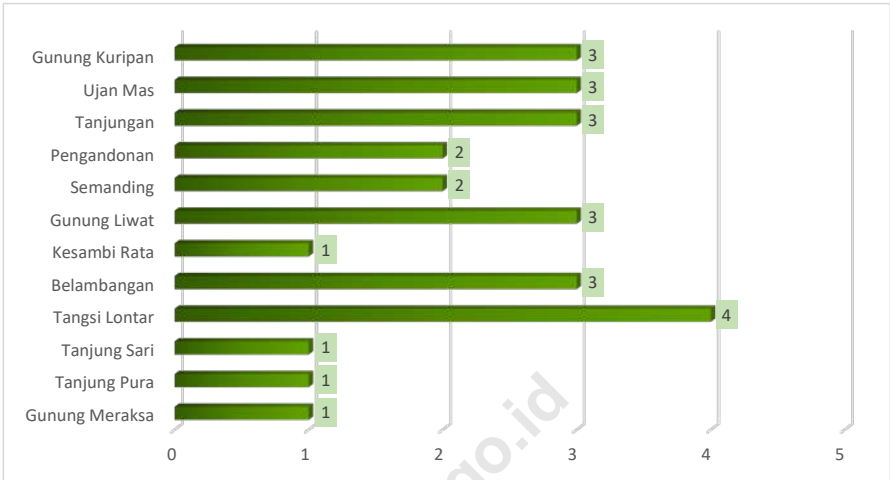
6.2 TRANSPORTATION

The condition of infrastructure and means of inter-village transportation in Pengandonan District is quite good and easy to reach. The types of transportation infrastructure for all villages in Pengandonan District are reached via land access. Meanwhile, regarding public transportation, as many as 10 (ten) villages have public transportation with fixed routes and 2 (two) other villages have public transportation without fixed routes.

6.3 COMMUNICATION

Communications include post offices, expedition service agents, and mobile post. In Pengandonan District, only Pengandonan Village has a post office and private expedition service agents operating.

Pengandonan District already has an internet signal with a 4G/LTE signal with a total of 4 cellular telephone towers (BTS), and 27 cellular telephone communication service operators.



Sumber/Source: Kantor Camat Pengandonan/Pengandonan Subdistrict Office

Gambar 6.1
Figures

Banyaknya Operator Layanan Komunikasi Telepon Seluler Menurut Desa/Kelurahan di Kecamatan Pengandonan, 2023
Number of Cellular Phone Communication Service Operators by Villages/Kelurahan in Pengandonan District, 2023

1.1 PARIWISATA TOURISM

Tabel 6.7.1 Jumlah Sarana Akomodasi Menurut Desa/Kelurahan dan Jenis Akomodasi di Kecamatan Pengandonan, 2022
Number of Accomodation Facilities by Villages/Kelurahan and Type of Accomodation in Pengandonan District, 2022

Desa/Kelurahan <i>Village/Kelurahan</i>	Hotel	Penginapan <i>Inn</i>
(1)	(2)	(3)
1. Gunung Meraksa	–	–
2. Tanjung Pura	–	–
3. Tanjung Sari	–	–
4. Tangsi Lontar	–	–
5. Belambangan	–	–
6. Kesambi Rata	–	–
7. Gunung Liwat	–	–
8. Semanding	–	–
9. Pengandonan	–	–
10. Tanjungan	–	–
11. Ujan Mas	–	–
12. Gunung Kuripan	–	–
Pengandonan	–	–

Sumber/Source: Kantor Camat Pengandonan/Pengandonan Subdistrict Office

**1.1 TRANSPORTASI
TRANSPORTATION**

Tabel 6.7.2
Table

Prasarana dan Sarana Transportasi Antardesa/Kelurahan Menurut Desa/Kelurahan di Kecamatan Pengandonan, 2022
Inter-Villages/Kelurahan Transportation Infrastructure and Facilities by Villages/Kelurahan in Pengandonan District, 2022

Desa/Kelurahan <i>Village/Kelurahan</i>	Jenis Prasarana Transportasi <i>Type of Transportation Infrastructure</i>	Keberadaan Angkutan Umum <i>Availability of Public Transportation</i>
(1)	(2)	(3)
1. Gunung Meraksa	Darat	Ada tanpa trayek tetap
2. Tanjung Pura	Darat	Ada dengan trayek tetap
3. Tanjung Sari	Darat	Ada dengan trayek tetap
4. Tangsi Lontar	Darat	Ada dengan trayek tetap
5. Belambangan	Darat	Ada dengan trayek tetap
6. Kesambi Rata	Darat	Ada dengan trayek tetap
7. Gunung Liwat	Darat	Ada dengan trayek tetap
8. Semanding	Darat	Ada dengan trayek tetap
9. Pengandonan	Darat	Ada dengan trayek tetap
10. Tanjungan	Darat	Ada tanpa trayek tetap
11. Ujan Mas	Darat	Ada dengan trayek tetap
12. Gunung Kuripan	Darat	Ada dengan trayek tetap

Lanjutan Tabel/*Continued Table 6.2.1*

Desa/Kelurahan Village/Kelurahan	Jenis Permukaan Jalan Darat Terluas Type of The Widest Road Surface	Dapat Dilalui Kendaraan Bermotor Roda 4 atau Lebih Passable by Vehicle with 4 or more Wheels
(1)	(4)	(5)
1. Gunung Meraksa	Aspal/Beton	Sepanjang tahun
2. Tanjung Pura	Aspal/Beton	Sepanjang tahun
3. Tanjung Sari	Aspal/Beton	Sepanjang tahun
4. Tangsi Lontar	Aspal/Beton	Sepanjang tahun
5. Belambangan	Aspal/Beton	Sepanjang tahun
6. Kesambi Rata	Aspal/Beton	Sepanjang tahun
7. Gunung Liwat	Aspal/Beton	Sepanjang tahun
8. Semanding	Aspal/Beton	Sepanjang tahun
9. Pengandonan	Aspal/Beton	Sepanjang tahun
10. Tanjungan	Aspal/Beton	Sepanjang tahun
11. Ujan Mas	Aspal/Beton	Sepanjang tahun
12. Gunung Kuripan	Aspal/Beton	Sepanjang tahun

Sumber/*Source*: BPS, Pendataan Potensi Desa (Podes) 2021/BPS-Statistics Indonesia, *Village Potential Data Collecting 2021*

1.1 KOMUNIKASI COMMUNICATION

Tabel 6.7.3 Jumlah Menara Telepon seluler dan Operator Layanan Komunikasi Telepon Seluler Menurut Desa/Kelurahan di Kecamatan Pengandonan, 2022
Number of Base Transceiver Station (BTS) and Cellular Phone Communication Service Operators by Villages/ Kelurahan in Pengandonan District, 2022

Desa/Kelurahan Village/Kelurahan	Jumlah Menara Telepon seluler Number of Base Transceiver Station (BTS)	Jumlah Operator Layanan Komunikasi Telepon Seluler Cellular Phone Communication Service Operators
(1)	(2)	(3)
1. Gunung Meraksa	–	1
2. Tanjung Pura	–	1
3. Tanjung Sari	–	1
4. Tangsi Lontar	1	4
5. Belambangan	–	3
6. Kesambi Rata	–	1
7. Gunung Liwat	–	3
8. Semanding	2	2
9. Pengandonan	–	2
10. Tanjungan	–	3
11. Ujan Mas	1	3
12. Gunung Kuripan	–	3
Pengandonan	4	27

Sumber/Source: Kantor Camat Pengandonan/Pengandonan Subdistrict Office

Tabel
Table 6.7.4

**Kekuatan Sinyal Telepon Seluler dan Jenis Sinyal Internet
Telepon Seluler Menurut Desa/Kelurahan di Kecamatan
Pengandonan, 2022**
*The Strenght of Cellular Phone Signal by Villages/Kelurahan
in Pengandonan District, 2022*

Desa/Kelurahan <i>Village/Kelurahan</i>	Kekuatan Sinyal Telepon Seluler <i>The Strenght of Cellular Phone Signal</i>	Jenis Sinyal Internet Telepon Seluler <i>Type of Cellular Phone Signal</i>
(1)	(2)	(3)
1. Gunung Meraksa	Sinyal lemah	4G/LTE
2. Tanjung Pura	Sinyal lemah	4G/LTE
3. Tanjung Sari	Sinyal kuat	4G/LTE
4. Tangsi Lontar	Sinyal kuat	4G/LTE
5. Belambangan	Sinyal lemah	4G/LTE
6. Kesambi Rata	Sinyal kuat	4G/LTE
7. Gunung Liwat	Sinyal kuat	4G/LTE
8. Semanding	Sinyal kuat	4G/LTE
9. Pengandonan	Sinyal kuat	4G/LTE
10. Tanjungan	Sinyal kuat	4G/LTE
11. Ujan Mas	Sinyal kuat	4G/LTE
12. Gunung Kuripan	Sinyal kuat	4G/LTE

Sumber/Source: Kantor Camat Pengandonan/Pengandonan Subdistrict Office

Tabel
Table 6.7.5

Keberadaan Kantor Pos/Pos Pembantu/Rumah Pos, Pos Keliling, dan Perusahaan/Agen Jasa Ekspedisi Swasta Menurut Desa/Kelurahan di Kecamatan Pengandonan, 2022

Number of Post Office/Subsidiary of Post Office, Mobile Portal Service, Private Expedition Service Company by Villages/Kelurahan in Pengandonan District, 2022

Desa/Kelurahan Village/Kelurahan	Kantor Pos/Pos Pembantu/Rumah Pos Post Office/Subsidiary of Post Office	Pos Keliling Mobile Portal Service	Perusahaan/Agen Jasa Ekspedisi Swasta Private Expedition Service Company
(1)	(2)	(3)	(4)
1. Gunung Meraksa	Tidak Ada	Tidak Ada	Tidak Ada
2. Tanjung Pura	Tidak Ada	Tidak Ada	Tidak Ada
3. Tanjung Sari	Tidak Ada	Tidak Ada	Tidak Ada
4. Tangsi Lontar	Tidak Ada	Tidak Ada	Tidak Ada
5. Belambangan	Tidak Ada	Tidak Ada	Tidak Ada
6. Kesambi Rata	Tidak Ada	Tidak Ada	Tidak Ada
7. Gunung Liwat	Tidak Ada	Tidak Ada	Tidak Ada
8. Semanding	Tidak Ada	Tidak Ada	Tidak Ada
9. Pengandonan	Beroperasi	Tidak Ada	Beroperasi
10. Tanjungan	Tidak Ada	Tidak Ada	Tidak Ada
11. Ujan Mas	Tidak Ada	Tidak Ada	Tidak Ada
12. Gunung Kuripan	Tidak Ada	Tidak Ada	Tidak Ada

Sumber/Source: Kantor Camat Pengandonan/Pengandonan Subdistrict Office

BAB

Chapter

7

PERBANKAN, KOPERASI, DAN PERDAGANGAN

*Banking, Cooperative, and
Trade*

PERBANKAN, KOPERASI, DAN PERDAGANGAN
BANKING, COOPERATIVE, AND TRADE



PENJELASAN TEKNIS

1. Bank umum pemerintah meliputi Bank Rakyat Indonesia (BRI), Bank Negara Indonesia (BNI), Bank Mandiri, Bank Pembangunan Daerah (BPD), Bank Tabungan Negara (BTN), dan Teras BRI.
2. Bank umum swasta, meliputi Bank Permata, Bank Syariah Indonesia (BSI), Bank Central Asia (BCA), Bank Mutiara, Rabo Bank, Bank Sinarmas, dsb.
3. Bank Perkreditan Rakyat (BPR) adalah bank yang menerima simpanan dalam bentuk deposito berjangka, tabungan, atau bentuk lain yang disamakan dengan itu, menyalurkan dana dalam bentuk kredit kepada masyarakat yang membutuhkan.
4. Koperasi Unit Desa (KUD) adalah suatu organisasi ekonomi yang bersifat sosial merupakan wadah bagi pengembangan berbagai kegiatan ekonomi Masyarakat perdesaan yang diselenggarakan oleh dan untuk masyarakat itu sendiri.
5. Koperasi Industri Kecil dan Kerajinan Rakyat (Kopinkra) merupakan koperasi yang beranggotakan industri-industri kecil dan kerajinan rakyat yang ada di wilayah desa/kelurahan.
6. Koperasi Simpan Pinjam (Kospin) adalah koperasi yang bergerak di bidang simpanan dan pinjaman.

TECHNICAL NOTES

1. *Government banks include Bank Rakyat Indonesia (BRI), Bank Negara Indonesia (BNI), Bank Mandiri, Regional Development Bank (BPD), State Savings Bank (BTN), and Teras BRI.*
2. *Private banks, including Bank Permata, Bank Syariah Indonesia (BSI), Bank Central Asia (BCA), Bank Mutiara, Rabo Bank, Bank Sinarmas, etc.*
3. *Rural Bank (BPR) is a bank that accepts deposits in the form of term deposits, savings, or other similar forms, and distributes funds in the form of credit to people in need.*
4. *Village Cooperative Unit (KUD) are a social economic organization that is a forum for developing various economic activities in rural communities that are organized by and for the community itself.*
5. *Small Industry and Citizen Handicraft Cooperative (Kopinkra) is a cooperative whose members are small industries and people's crafts in village/kelurahan areas.*
6. *Savings and Loan Cooperative (Kospin) is a cooperative that operates in the savings and loans sector.*

7. Koperasi lainnya, seperti koperasi serbaguna dan koperasi konsumsi.
 8. Kelompok pertokoan adalah sejumlah toko yang terdiri dari minimal 10 toko dan mengelompok dalam satu lokasi. Dalam satu kelompok pertokoan, jumlah bangunan fisiknya dapat lebih dari satu.
 9. Pasar dengan bangunan permanen adalah pasar pada bangunan tetap yang memiliki lantai, atap, dan dinding permanen.
 10. Pasar dengan bangunan semi permanen adalah pasar pada bangunan tetap yang memiliki lantai dan atap, tetapi tanpa dinding.
 11. Pasar tanpa bangunan adalah pasar yang tidak berada dalam bangunan.
 12. Minimarket/swalayan adalah sistem pelayanan mandiri, menjual berbagai jenis barang secara eceran, dan semua barang memiliki label harga, dengan luas bangunan kurang dari 400m².
 13. Restoran adalah suatu jenis usaha yang mempergunakan seluruh bangunan secara permanen untuk menyediakan jasa pangan yang pengolahan dan penyajiannya secara langsung di tempat sesuai dengan keinginan para pengguna jasa yang mempunyai ciri pembeli biasanya dikenakan pajak.
7. *Other cooperative, such as multipurpose cooperatives and consumer cooperatives.*
 8. *Shopping complex is a number of shops consisting of at least 10 shops and grouped in one location. In one shopping group, the number of physical buildings can be more than one.*
 9. *Market in permanent building is a market in a permanent building that has a permanent floor, roof and walls.*
 10. *Market in semi permanent building is a market in permanent building that has a floor and roof, but without walls.*
 11. *Market without permanent building is a market that is not in a building.*
 12. *Minimarket/supermarket is a self-service system, selling various types of goods at retail, and all goods have price tags, with a building area of less than 400m².*
 13. *Restaurant is a type of business that uses the entire building permanently to provide food services that are processed and served directly on site according to the wishes of service users who have the characteristics of buyers who are usually taxed.*

14. Rumah makan adalah jenis usaha yang menyediakan jasa pangan yang pengolahan makanannya dapat dilakukan diluar rumah makan, yang mempunyai ciri pembeli biasanya dikenakan pajak.
14. *Food stall are a type of business that provides food services where the food processing can be done outside the restaurant, which has the characteristic that buyers are usually taxed.*

<https://okukab.bps.go.id>

ULASAN

Sarana perdagangan merupakan komponen vital dalam menunjang kehidupan sehari-hari penduduk setempat. Adanya sarana perdagangan di wilayah tersebut tentunya memudahkan penduduk untuk mendapatkan barang guna memenuhi kebutuhan hidup. Beberapa desa di Kecamatan Pengandonan sudah memiliki sarana perdagangan seperti pasar tanpa bangunan di Desa Tangsi Lontar, pasar tanpa bangunan di Desa Gunung Liwat dan Gunung Kuripan, serta swalayan/minimarket di Desa Gunung Liwat.

Kehadiran lembaga keuangan di suatu daerah, baik dalam bentuk lembaga keuangan bank maupun lembaga keuangan bukan bank (KUD dan koperasi non-KUD) diharapkan mampu menjadi mitra yang baik bagi masyarakat dalam menghadapi berbagai kendala usaha, sehingga pada akhirnya diyakini akan lebih mampu memacu peningkatan perekonomian masyarakat dan tentu saja akan berdampak positif pada perkembangan ekonomi daerah.


Berdasarkan data tahun 2022 ini, belum tersedia sarana lembaga keuangan maupun koperasi aktif di Kecamatan Pengandonan. Oleh karena itu, untuk menjangkau sarana-sarana tersebut, penduduk di Kecamatan Pengandonan harus pergi ke wilayah kecamatan lain.

DESCRIPTION

Trade facilities are a vital component in supporting the daily lives of local residents. The existence of trading facilities in the area certainly makes it easier for residents to obtain goods to meet their living needs. Several villages in Pengandonan District already have trading facilities, such as a market without a building in Tangsi Lontar Village, a market without a building in Gunung Liwat and Gunung Kuripan Villages, as well as a supermarket/minimarket in Gunung Liwat Village.

The presence of financial institutions in an area, both in the form of bank financial institutions and non-bank financial institutions (KUD and non-KUD cooperatives) is expected to be able to be a good partner for the community in facing various business obstacles, so that in the end it is believed that it will be more able to spur economic improvement. community and of course will have a positive impact on regional economic development.

Based on data for 2022, there are no financial institutions or active cooperatives available in Pengandonan District. Therefore, to reach these facilities, residents in Pengandonan District have to go to other districts.



Sumber/Source: Kantor Camat Pengandongan/Pengandongan Subdistrict Office

Gambar 7.2
Figures

Banyaknya Desa/Kelurahan yang Memiliki Sarana Perdagangan Menurut Jenis Sarana Perdagangan di Kecamatan Pengandongan, 2022
Number of Villages/Kelurahan with Trade Facilities by Type of Trade Facilities in Pengandongan District, 2022

Tabel 7.1
Table

Banyaknya Sarana Lembaga Keuangan Bank Menurut Desa/Kelurahan dan Jenis Bank di Kecamatan Pengandonan, 2022
Number of Bank by Villages/Kelurahan and Type of Bank in Pengandonan District, 2022

Desa/Kelurahan Village/Kelurahan	Bank Umum Pemerintah Government Bank	Bank Umum Swasta Private Bank	Bank Perkreditan Rakyat (BPR) Rural Bank
(1)	(2)	(3)	(4)
1. Gunung Meraksa	-	-	-
2. Tanjung Pura	-	-	-
3. Tanjung Sari	-	-	-
4. Tangsi Lontar	-	-	-
5. Belambangan	-	-	-
6. Kesambi Rata	-	-	-
7. Gunung Liwat	-	-	-
8. Semanding	-	-	-
9. Pengandonan	-	-	-
10. Tanjungan	-	-	-
11. Ujan Mas	-	-	-
12. Gunung Kuripan	-	-	-
Pengandonan	-	-	-

Sumber/Source: Kantor Camat Pengandonan/Pengandonan Subdistrict Office

Tabel
Table 7.2

**Banyaknya Koperasi Aktif Menurut Menurut Desa/
Kelurahan dan Jenis Koperasi di Kecamatan
Pengandonan, 2022**
*Number of Cooperative by Villages/Kelurahan and Type of
Cooperative in Pengandonan District, 2022*

Desa/Kelurahan <i>Village/Kelurahan</i>	Koperasi Unit Desa (KUD) <i>Village Cooperative Unit</i>	Koperasi Industri Kecil dan Kerajinan Rakyat (Kopinkra) <i>Small Industry and Citizen Handicraft Cooperative</i>
(1)	(2)	(3)
1. Gunung Meraksa	-	-
2. Tanjung Pura	-	-
3. Tanjung Sari	-	-
4. Tangsi Lontar	-	-
5. Belambangan	-	-
6. Kesambi Rata	-	-
7. Gunung Liwat	-	-
8. Semanding	-	-
9. Pengandonan	-	-
10. Tanjungan	-	-
11. Ujan Mas	-	-
12. Gunung Kuripan	-	-
Pengandonan	-	-

Lanjutan Tabel/*Continued Table 7.2*

Desa/Kelurahan Village/Kelurahan	Koperasi Simpan Pinjam (Kospin) Savings and Loan Cooperative	Koperasi Lainnya Other Cooperative
(1)	(4)	(5)
1. Gunung Meraksa	-	-
2. Tanjung Pura	-	-
3. Tanjung Sari	-	-
4. Tangsi Lontar	-	-
5. Belambangan	-	-
6. Kesambi Rata	-	-
7. Gunung Liwat	-	-
8. Semanding	-	-
9. Pengandonan	-	-
10. Tanjungan	-	-
11. Ujan Mas	-	-
12. Gunung Kuripan	-	-
Pengandonan	-	-

Sumber/*Source*: Kantor Camat Pengandonan/*Pengandonan Subdistrict Office*

Tabel 7.3
Table

**Banyaknya Sarana Perdagangan Menurut Desa/
Kelurahan dan Jenis Sarana Perdagangan di Kecamatan
Pengandonan, 2022**
*Number of Trade Facilities by Villages/Kelurahan and Type
of Trade Facilities in Pengandonan District, 2022*

Desa/Kelurahan Village/Kelurahan	Kelompok Pertokoan Shopping Complexs	Pasar dengan Bangunan Permanen Markets in Permanent Building	Pasar dengan Bangunan Semi Permanen Market in Semi Permanent Building
(1)	(2)	(3)	(4)
1. Gunung Meraksa	-	-	-
2. Tanjung Pura	-	-	-
3. Tanjung Sari	-	-	-
4. Tangsi Lontar	-	-	1
5. Belambangan	-	-	-
6. Kesambi Rata	-	-	-
7. Gunung Liwat	-	-	-
8. Semanding	-	-	-
9. Pengandonan	-	-	-
10. Tanjungan	-	-	-
11. Ujan Mas	-	-	-
12. Gunung Kuripan	-	-	-
Pengandonan	-	-	1

Lanjutan Tabel/*Continued Table 7.3*

Desa/Kelurahan <i>Village/Kelurahan</i>	Pasar tanpa Bangunan <i>Market without Permanent Building</i>	Mini Market/ Swalayan/ Supermarket <i>Mini Market/Swalayan/ Supermarket</i>	Restoran/ Rumah Makan <i>Restaurant/ Food Stall</i>
(1)	(5)	(6)	(7)
1. Gunung Meraksa	-	-	-
2. Tanjung Pura	-	-	-
3. Tanjung Sari	-	-	-
4. Tangsi Lontar	-	-	-
5. Belambangan	-	-	-
6. Kesambi Rata	-	-	-
7. Gunung Liwat	1	1	-
8. Semanding	-	-	-
9. Pengandonan	-	-	-
10. Tanjungan	-	-	-
11. Ujan Mas	-	-	-
12. Gunung Kuripan	1	-	-
Pengandonan	2	1	-

Sumber/*Source*: Kantor Camat Pengandonan/*Pengandonan Subdistrict Office*

DAFTAR PUSTAKA/BIBLIOGRAPHY

- Direktorat Jenderal Hortikultura & Badan Pusat Statistik. 2022. *Pedoman Statistik Pertanian Hortikultura (SPH)*. Jakarta: Kementerian Pertanian.
- Direktorat Statistik Ketahanan Sosial. 2024. *Buku 3: Buku Pedoman Konsep dan Definisi Podes 2023*. Jakarta: Badan Pusat Statistik.
- Direktorat Statistik Kependudukan dan Ketenagakerjaan. 2023. *Proyeksi Penduduk Indonesia 2020–2050 Hasil Sensus Penduduk 2020*. Jakarta: Badan Pusat Statistik

<https://okukab.bps.go.id>

ST 2023
SENSUS PERTANIAN

BerAKHLAK
Berorientasi Pelayanan Akuntabel Kompeten
Harmonis Loyal Adaptif Kolaboratif

**#bangga
melayani
bangsa**

DATA

MENCERDASKAN BANGSA

— *Enlighten The Nation* —



**BADAN PUSAT STATISTIK
KABUPATEN OGAN KOMERING ULU
BPS-STATISTICS OF OGAN KOMERING ULU REGENCY**

Jl. Dr. Moh. Hatta No. 987A Kel. Kemala Raja Kec. Baturaja
Timur Kab. Ogan Komering Ulu
Telp.: (0735) 320259 Fax.: (0735) 320259
Homepage: <http://okukab@bps.go.id>
E-mail: bps1601@bps.go.id