



Katalog BPS : 1102001.1803132

BAKAUHENI DALAM ANGKA 2012



***BADAN PUSAT STATISTIK
KABUPATEN LAMPUNG SELATAN***

BAKAUHENI
DALAM ANGKA
2012

BAKAUHENI DALAM ANGKA 2012

ISSN	:	–
No. Publikasi <i>Publication Number</i>	:	18036.1212
Katalog BPS <i>BPS Catalogue</i>	:	1102001.1803132
Ukuran Buku <i>Book Size</i>	:	15 cm x 21 cm
Jumlah Halaman <i>Number of Pages</i>	:	xvii + 55 Halaman
Pengarah	:	Kepala BPS Kabupaten Lampung Selatan
Penulis <i>Writer</i>	:	KSK Bakauheni (Asri Kurniawan)
Penyunting <i>Editor</i>	:	Seksi Neraca Wilayah dan Analisis Statistik BPS Kabupaten Lampung Selatan
Gambar Kulit <i>Cover Design</i>	:	Seksi Integrasi Pengolahan Diseminasi Statistik BPS Kabupaten Lampung Selatan
Diterbitkan oleh <i>Published by</i>	:	BPS Kabupaten Lampung Selatan
Dicetak oleh <i>Printed by</i>	:	CV. Pradana

**PETA WILAYAH
ADMINISTRASI KECAMATAN BAKAUHENI**



LAMBANG DAERAH KABUPATEN LAMPUNG SELATAN



ARTI LAMBANG DAERAH

1. BENTUK LAMBANG

Lambang Daerah Kabupaten Lampung Selatan berbentuk Perisai.

2. WARNA LAMBANG

Warna Lambang Daerah terdiri dari biru muda, kuning emas, biru tua, merah, putih, hijau, coklat dan hitam, yang masing-masing warna melambangkan :

- biru muda melambangkan perubahan, kejujuran, kemakmuran, ketaatan dan takwa;
- kuning emas melambangkan keagungan dan kejayaan serta kebesaran cita dan masyarakat untuk membangun daerah dan negaranya;

- c. biru tua melambangkan laut, kesetiaan, ketekunan dan ketabahan juga melambangkan kekayaan sungai dan lautan yang merupakan sumber perikanan dan kehidupan para nelayan;
- d. merah melambangkan keberanian dan kedinamisan;
- e. putih melambangkan kesucian;
- f. hijau melambangkan kesejahteraan dan kecerdasan; dan
- g. coklat melambangkan tanah yang subur untuk ladang dan sawah.

3. ISI LAMBANG

Isi Lambang Daerah mempunyai makna terdiri atas :

- a. kata Lampung Selatan berarti Daerah Kabupaten Lampung Selatan;
- b. pita berwarna merah melambangkan keberanian;
- c. bintang emas bersegi 5 (lima) melambangkan nilai-nilai keagamaan;
- d. siger melambangkan mahkota keagungan adat budaya dan tingkat kehidupan terhormat;
- e. bergerigi 7 (tujuh) melambangkan 7 (tujuh) marga antara lain (Marga Pesisir/Rajabasa, Marga Legun, Marga Katibung, Marga Dantaran, Marga Ratu, Marga Sekampung Ilir dan Marga Sekampung Udik);
- f. setangkai Padi berjumlah 14 (empat belas) bulir, Kapas berjumlah 11 (sebelas) tangkai, Mutiara pada Siger berjumlah 56 (lima puluh enam) butir, merujuk pada hari jadi Kabupaten Lampung Selatan 14 November 1956;
- g. gunung, laut, daratan dan pohon kelapa melambangkan kekayaan alam;
- h. aksara Lampung yang berarti suka bermusyawarah untuk menuju mufakat;
- i. sebuah badik melambangkan keperwiraan; dan
- j. besarnya Lambang disesuaikan dengan keperluan

SAMBUTAN CAMAT BAKAUHENI

Kecamatan Bakauheni Dalam Angka Tahun 2012 adalah penerbitan publikasi statistik yang merupakan lanjutan dari publikasi pada tahun-tahun sebelumnya, dihimpun oleh Koordinator Statistik Kecamatan (KSK), patut kita syukuri dan sambut dengan gembira.

Publikasi ini menyajikan berbagai informasi dan data statistik tentang pelaksanaan program pembangunan di Kecamatan Ketapang, yang dihimpun dari berbagai Instansi Pemerintah maupun swasta di Kecamatan Bakauheni.

Untuk dapat meningkatkan mutu data statistik yang baik, diharapkan kerjasama dan peran aktif dari berbagai Instansi Pemerintah maupun Swasta, sehingga dengan demikian publikasi Kecamatan Ketapang Dalam Angka merupakan sumber informasi yang dapat dimanfaatkan sebagai pedoman dalam proses perencanaan, pelaksanaan dan evaluasi pembangunan.

Semoga publikasi ini bermanfaat bagi kita semua.

Hatta, Nopember 2012
Camat Bakauheni,

DANI WAHYUDI S.STP, M.Si

KATA PENGANTAR

Penerbitan publikasi Kecamatan Bakauheni Dalam Angka Tahun 2012 adalah kelanjutan dari penerbitan publikasi ini di tahun-tahun sebelumnya, yang berhasil dihimpun dan disusun oleh Koordinator Statistik Kecamatan (KSK) Bakauheni.

Penyusunan dan penyajian tabel-tabel yang ada, disesuaikan dengan ketersediaan data pada sumber data. Hal ini dimaksudkan agar data yang disajikan dapat dipahami dalam pemanfaatannya bagi konsumen data.

Ucapan terima kasih disampaikan kepada Camat Bakauheni yang telah membantu dalam upaya penyusunan dan penerbitan, sehingga publikasi ini dapat diselesaikan dengan baik.

Penghargaan yang setinggi-tingginya disampaikan kepada dinas/ instansi di Kecamatan Bakauheni dan semua pihak atas kerjasamanya dengan telah memberikan data guna penyusunan publikasi ini, semoga kerjasama ini dapat terus terbina dengan baik.

Semoga publikasi ini dapat bermanfaat bagi kita semua guna menunjang pembangunan yang sedang dan akan kita laksanakan.

Hatta, Nopember 2012
Koordinator Statistik Kecamatan Bakauheni,

ASRI KURNIAWAN

PENJELASAN UMUM/EXPLANATORY NOTES

Tanda-tanda, satuan-satuan dan lain-lainnya yang digunakan dalam publikasi ini adalah sebagai berikut/*Symbols, measurement units and others acronyms which are used in this publication are as follows :*

1. TANDA-TANDA/SYMBOLS

Data belum tersedia/ <i>Data not yet available</i>
Data tidak tersedia/ <i>Data not available</i>	-
Data dapat diabaikan/ <i>Data negligible</i>	0
Tanda decimal/ <i>Decimal point</i>
Angka Sementara/ <i>Preliminary figures</i>	*
Angka sangat sementara/ <i>Very preliminary figures</i>	**
Angka sangat-sangat sementara/ <i>Very-very preliminary figures</i> ..	***
Angka diperbaiki/ <i>Revised figures</i>	r
Angka perkiraan/ <i>Estimated figures</i>	e
Rupiah/ <i>Rupiahs</i>	Rp.
Meter/ <i>meter</i>	m
Kilometer/ <i>kilometer</i>	km
Kilometer persegi/ <i>kilometer per square</i>	km ²
Hektar/ <i>hectare</i>	ha

2. SATUAN/UNITS

Meter (m)/ <i>meters (m)</i>	100 cm
Kilometer (km)/ <i>kilometers (km)</i>	1.000
meter/ <i>meters</i>	
Kwintal (kw)/ <i>quintal (ql)</i>	100 kg
Ton/ <i>ton</i>	1.000 kg
Liter/ <i>litre</i>	1.000 ml
Satuan lain : pohon, ekor, butir, helai/lembar, jam, menit, persen	
<i>Others unit : trees, heads, pieces, tin, hour, minute, percents</i>	

DAFTAR ISI

Peta Wilayah Administrasi Kecamatan Bakauheni.....	iii
Lambang Daerah Kabupaten Lampung Selatan	iv
Sambutan Camat Bakauheni	vi
Kata Pengantar.....	vii
Penjelasan Umum	viii
Daftar Isi	ix
Daftar Tabel.....	x
Daftar Gambar	xiv
Gambaran Umum	xv
BAB 1. GEOGRAFI	1
BAB 2. PEMERINTAHAN.....	8
BAB 3. PENDUDUK DAN KELUARGA BERENCANA	12
BAB 4. SOSIAL	21
BAB 5. PERTANIAN	31
BAB 6. INDUSTRI DAN PERDAGANGAN	38
BAB 7. PERHUBUNGAN	44
BAB 8. KEUANGAN DAN HARGA	47
GAMBAR/GRAFIK.....	50

DAFTAR TABEL

BAB 1 GEOGRAFI

Tabel 1. 1	Letak Kecamatan Bakauheni menurut batas wilayah tahun 2011	2
Tabel 1. 2	Luas Kecamatan Bakauheni dirinci per desa tahun 2011.	3
Tabel 1. 3	Rata-rata ketinggian dari permukaan laut di Kecamatan Bakauheni dirinci per desa tahun 2011	4
Tabel 1. 4	Letak geografis Kecamatan Bakauheni menurut pantai dan bukan pantai dirinci per desa tahun 2011	5
Tabel 1. 5	Jarak desa ke kantor kecamatan dan kabupaten dirinci per desa tahun 2011	6
Tabel 1. 6	Jarak desa ke pos polisi dan kantor pos terdekat dirinci per desa tahun 2011	7

BAB 2 PEMERINTAHAN

Tabel 2. 1	Klasifikasi desa di Kecamatan Bakauheni tahun 2011	9
Tabel 2. 2	Status desa di Kecamatan Bakauheni tahun 2011	10
Tabel 2. 3	Banyaknya Dusun, Rukun Warga (RW) dan Rukun Tetangga (RT) di Kecamatan Bakauheni per desa tahun 2011	11

BAB 3 PENDUDUK DAN KELUARGA BERENCANA

Tabel 3. 1	Penduduk Kecamatan Bakauheni menurut umur, jenis kelamin dan sex rasio tahun 2011	13
Tabel 3. 2	Jumlah penduduk Kecamatan Bakauheni menurut jenis kelamin dan sex rasio per desa tahun 2011	14

Tabel 3.3	Kepadatan penduduk di Kecamatan Bakauheni dirinci per desa tahun 2011	15
Tabel 3.4	Pentahapan Keluarga Sejahtera di Kecamatan Bakauheni dirinci per desa tahun 2011	16
Tabel 3.5	Banyaknya Pasangan Usia Subur (PUS) menurut kelompok umur di Kecamatan Bakauheni dirinci per desa tahun 2011.....	17
Tabel 3.6	Jumlah kepala keluarga di Kecamatan Bakauheni menurut tingkat pendidikan dirinci per desa tahun 2011	18
Tabel 3.7	Pencapaian Akseptor KB di Kecamatan Bakauheni menurut alat kontrasepsi dirinci per desa tahun 2011.....	19
Tabel 3.8	Jumlah penduduk Kecamatan Bakauheni menurut agama dirinci per desa tahun 2011.....	20

BAB 4 SOSIAL

Tabel 4.1	Banyaknya sekolah negeri di Kecamatan Bakauheni menurut tingkatannya dirinci per desa tahun 2011.....	22
Tabel 4.2	Banyaknya sekolah swasta di Kecamatan Bakauheni menurut tingkatannya dirinci per desa tahun 2011.....	23
Tabel 4.3	Banyaknya sarana keseHattan di Kecamatan Bakauheni dirinci per desa tahun 2011.....	24
Tabel 4.4	Jumlah tenaga keseHattan di Kecamatan Bakauheni dirinci per desa tahun 2011.....	25
Tabel 4.5	Banyaknya tempat ibadah di Kecamatan Bakauheni dirinci per desa tahun 2011.....	26
Tabel 4.6	Banyaknya Nikah, Cerai, Talak dan Rujuk di Kecamatan Bakauheni dirinci per desa tahun 2011	27
Tabel 4.7	Penerimaan zakat fitrah di Kecamatan Bakauheni dirinci per desa tahun 2011	28

Tabel 4.8	Penyaluran zakat fitrah di Kecamatan Bakauheni dirinci per desa tahun 2011	29
-----------	--	----

Tabel 4.9	Keberadaan sarana/lapangan olahraga di Kecamatan Bakauheni dirinci per desa tahun 2011	30
-----------	--	----

BAB 5 PERTANIAN

Tabel 5.1	Luas lahan sawah di Kecamatan Bakauheni menurut jenisnya dirinci per desa tahun 2011	32
-----------	--	----

Tabel 5.2	Luas lahan bukan sawah di Kecamatan Bakauheni menurut jenisnya dirinci per desa tahun 2011.....	33
-----------	---	----

Tabel 5.3	Luas panen & produksi tanaman pangan di Kecamatan Bakauheni tahun 2011.....	34
-----------	---	----

Tabel 5.4	Luas panen & produksi tanaman hortikultura di Kecamatan Bakauheni tahun 2011.....	35
-----------	---	----

Tabel 5.5	Luas areal & produksi tanaman perkebunan di Kecamatan Bakauheni tahun 2011.....	36
-----------	---	----

Tabel 5.6	Populasi ternak & unggas menurut jenisnya di Kecamatan Bakauheni tahun 2011.....	37
-----------	--	----

BAB 6 INDUSTRI DAN PERDAGANGAN

Tabel 6.1	Banyaknya pasar, toko, rumah makan dan hotel di Kecamatan Bakauheni dirinci per desa tahun 2011.....	39
-----------	--	----

Tabel 6.2	Banyaknya industri kecil di Kecamatan Bakauheni dirinci per desa tahun 2011.....	40
-----------	--	----

Tabel 6.3	Keberadaan tempat usaha penambangan/penggalian di Kecamatan Bakauheni dirinci per desa tahun 2011.....	41
-----------	--	----

Tabel 6.4	Banyaknya Bank dan Koperasi di Kecamatan Bakauheni dirinci per desa tahun 2011.....	42
-----------	---	----

Tabel 6.5	Banyaknya pelanggan listrik PLN dan non PLN di Kecamatan Bakauheni dirinci per desa tahun 2011	43
-----------	--	----

BAB 7 PERHUBUNGAN

Tabel 7.1	Panjang jalan desa di Kecamatan Bakauheni dirinci per desa tahun 2011.....	45
-----------	--	----

Tabel 7.2	Jenis angkutan umum yang digunakan penduduk di Kecamatan Bakauheni dirinci per desa tahun 2011	46
-----------	--	----

BAB 8 KEUANGAN DAN HARGA

Tabel 8.1	Target dan realisasi penerimaan Pajak Bumi dan Bangunan (PBB) di Kecamatan Bakauheni dirinci per desa tahun 2011.....	48
-----------	---	----

Tabel 8.2	Rata-rata harga kebutuhan pokok di Kecamatan Bakauheni menurut jenisnya tahun 2011	49
-----------	--	----

DAFTAR GAMBAR

Gambar 1	Perbandingan Luas Desa di Kecamatan Bakauheni Tahun 2011 (Persen).....	51
Gambar 2	Penduduk Kecamatan Bakauheni menurut Desa dan Jenis Kelamin Tahun 2011	52
Gambar 3	Kepadatan Penduduk di Kecamatan Bakauheni Tahun 2011.....	53
Gambar 4	Penduduk Kecamatan Bakauheni menurut Agama Tahun 2011 (Persen).....	54
Gambar 5	Banyaknya Sekolah Negeri dan Swasta menurut Tingkatannya di Kecamatan Bakauheni Tahun 2011	55

GAMBARAN UMUM

SEJARAH SINGKAT KECAMATAN BAKAUHENI

Kecamatan Bakauheni merupakan pemekaran dari kecamatan Penengahan. Berdasarkan hasil musyawarah Panitia Pemekaran Kecamatan Penengahan pada tanggal 22 Desember 2005 di Aula Kantor Camat Penengahan, diputuskan bahwa nama kecamatan pemekaran dari kecamatan Penengahan ialah kecamatan Bakauheni. Nama Bakauheni sendiri diambil dari salah satu nama desa tertua di wilayah tersebut.

Kecamatan Bakauheni dibentuk berdasarkan Peraturan Daerah Kabupaten Lampung Selatan No. 03 tahun 2006 dan diresmikan pada oleh Zulkifli Anwar.

Semenjak definitif, kecamatan Bakauheni dipimpin oleh Drs. R. Hardja Kusumah sampai dengan Agustus 2011. Sejak Bupati Lampung Selatan dijabat H. Rycko Menoza SZP, SE, SH, MBA kecamatan Bakauheni mengalami dua kali pergantian pimpinan yakni Dulkahar S.STP yang menjabat pada Agustus 2011 sampai April 2012 (\pm 9 bulan) dan Dani Wahyudi S.STP yang menjabat sejak April 2012 sampai dengan saat ini.

GEOGRAFI

Sejak pertama dibentuk, kecamatan Bakauheni terdiri dari lima desa, yakni desa Bakauheni, Kelawi, Totoharjo, Semanak dan desa Hatta sebagai ibukota kecamatan. Secara geografi, seperti halnya dengan daerah lain di Indonesia, kecamatan Bakauheni merupakan daerah tropis. Kecamatan Bakauheni memiliki garis pantai sepanjang \pm 30 km dengan luas daratan 57,13 km² atau 5713 Ha. Ketinggian rata-rata di wilayah kecamatan Bakauheni ialah 134 mdpl (diukur dari pusat desa dengan GPS : Global Positioning System).

Pusat Pemerintahan (ibukota) kecamatan Bakauheni terletak di desa Hatta. Secara geografis, kecamatan Bakauheni memiliki batas-batas sebagai berikut :

Sebelah utara : Kecamatan Penengahan

Sebelah selatan : Selat Sunda

Sebelah Timur : Kecamatan Ketapang

Sebelah Barat : Kecamatan Rajabasa

Dari lima desa di kecamatan Bakauheni, tiga diantaranya memiliki pantai yakni desa Bakauheni, Kelawi dan Totoharjo. Desa Bakauheni sendiri memiliki beberapa pulau kecil, namun sampai saat ini belum berpenghuni dan hanya sebatas digunakan sebagai lahan perkebunan.

PENDUDUK

Penduduk yang berdomisili di Kecamatan Bakauheni, secara garis besar dapat digolongkan menjadi dua bagian, yaitu penduduk asli Lampung dan penduduk pendatang. Walaupun demikian, mayoritas penduduk di Kecamatan Bakauheni adalah penduduk pendatang. Sebagian kecil penduduk asli Lampung menyebar di tiga desa, akan tetapi dalam jumlah yang relatif kecil, Antara lain terdapat di Desa Bakauheni, Kelawi dan Hatta.

Sementara penduduk pendatang sebagai mayoritas, sebagian besar berasal dari Pulau Jawa (Banten, Jawa Barat, Jawa Tengah, Jawa Timur dan Yogyakarta). Selain itu ada juga yang berasal dari Bali, Sulawesi (Bugis), dan juga dari propinsi lain di Pulau Sumatera, seperti Sumatera Barat (Minang), Sumatera Utara (Batak), Sumatera Selatan (Semendo), dan lain-lain.

PARIWISATA

Potensi kepariwisataan di Kecamatan Ketapang masih cukup tinggi, namun masih perlu ditunjang dengan sarana dan prasarana yang memadai serta diperlukan profesionalisme dalam pengelolaannya.

Beberapa potensi dan tujuan wisata bahari yang ada di Kecamatan Bakauheni diantaranya adalah Pantai Minangrua di desa Kelawi dan Pantai Karang Indah di desa Totoharjo.

Kecamatan Bakauheni sendiri memiliki objek wisata andalan yakni Menara Siger yang terletak di desa Bakauheni. Menara Siger merupakan bangunan yang merupakan aset Pemerintah Provinsi Lampung dan dibangun agar bisa menjadi ikon Provinsi Lampung karena letaknya yang strategis di pantai selat Sunda, sehingga memungkinkan untuk dilihat para penumpang kapal yang tengah berada di selat Sunda. Menara Siger sendiri sering digunakan sebagai tempat penyelenggaraan even-even besar seperti Festival Krakatau maupun kegiatan atau pertemuan lainnya.

☞ *Dari berbagai sumber*

GEOGRAFI

1



Tabel 1. 1 Letak Kecamatan Bakauheni menurut Batas Wilayah Tahun 2011

Arah Mata Angin	Batas-Batas
(1)	(2)
Utara	Kecamatan Penengahan
Timur	Kecamatan Ketapang
Selatan	Selat Sunda
Barat	Kecamatan Rajabasa

Sumber : Kantor Kecamatan Bakauheni

Tabel 1.2 Luas Kecamatan Bakauheni menurut Desa Tahun 2011

Desa	Luas	
	Km ²	Ha
(1)	(2)	(3)
1. Totoharjo	7,10	710
2. Kelawi	9,54	954
3. Bakauheni	25,24	2.524
4. Hatta	10,15	1.015
5. Semanak	5,10	510
Jumlah	57,13	5.713

Sumber : Kantor Kecamatan Bakauheni

Tabel 1.3 Rata-rata Ketinggian dari Permukaan Laut di Kecamatan Bakauheni menurut Desa Tahun 2011

Desa	Rata-rata Ketinggian (meter)
(1)	(2)
1. Totoharjo	114
2. Kelawi	124
3. Bakauheni	69
4. Hatta	219
5. Semanak	144
Ketinggian Ibukota Kecamatan	69

Sumber : Kantor Kecamatan Bakauheni

Tabel 1.4 Letak Geografis Kecamatan Bakauheni menurut Desa dan Pantai/Bukan Pantai Tahun 2011

Desa	Pantai	Bukan Pantai		
		Lembah /DAS	Lereng/ Bukit	Dataran
(1)	(2)	(3)	(4)	(5)
1. Totoharjo	√	-	-	-
2. Kelawi	√	-	-	-
3. Bakauheni	√	-	-	-
4. Hatta	-	-	-	√
5. Semanak	-	-	-	√

Sumber : Kantor Kecamatan Bakauheni

Tabel 1.5 Jarak Desa ke Kantor Kecamatan dan Kabupaten menurut Desa Tahun 2011

Desa	Jarak ke Kantor (Km)	
	Kecamatan	Kabupaten
(1)	(2)	(3)
1. Totoharjo	9,5	24,0
2. Kelawi	6,5	26,0
3. Bakauheni	7,5	27,0
4. Hatta	0,0	20,5
5. Semanak	10,5	21,5
Rata-Rata	6,8	23,8

Sumber : Kantor Kecamatan Bakauheni

Tabel 1.6 Jarak Desa ke Pos Polisi dan Kantor Pos Terdekat menurut Desa Tahun 2011

Desa	Jarak ke Kantor (Km)	
	Pos Polisi	Kantor Pos
(1)	(2)	(3)
1. Totoharjo	12,0	12,0
2. Kelawi	3,5	3,5
3. Bakauheni	1,0	0,7
4. Hatta	3,0	3,0
5. Semanak	9,0	9,0
Rata-Rata	5,7	5,6

Sumber : Kantor Kecamatan Bakauheni

PEMERINTAHAN



Tabel 2.1 Klasifikasi Desa di Kecamatan Bakauheni Tahun 2011

Desa	Klasifikasi Desa		
	Swadaya	Swakarya	Swasembada
(1)	(2)	(3)	(4)
1. Totoharjo	√	–	–
2. Kelawi	√	–	–
3. Bakauheni	√	–	–
4. Hatta	√	–	–
5. Semanak	√	–	–

Sumber : Kantor Kecamatan Bakauheni

Tabel 2.2 Status Desa di Kecamatan Bakauheni Tahun 2011

Desa	Status Desa	
	Definitif	Persiapan
(1)	(2)	(3)
1. Totoharjo	√	–
2. Kelawi	√	–
3. Bakauheni	√	–
4. Hatta	√	–
5. Semanak	√	–

Sumber : Kantor Kecamatan Bakauheni

Tabel 2.3 Banyaknya Dusun, Rukun Warga (RW) dan Rukun Tetangga (RT) di Kecamatan Bakauheni menurut Desa Tahun 2011

Desa	Dusun	RW	RT
(1)	(2)	(3)	(4)
1. Totoharjo	6	-	12
2. Kelawi	9	-	24
3. Bakauheni	14	-	44
4. Hatta	5	-	17
5. Semanak	3	-	6
Jumlah	37	-	103

Sumber : Kantor Kecamatan Bakauheni

PENDUDUK

3

Tabel 3.1 Penduduk Kecamatan Bakauheni menurut Umur, Jenis Kelamin dan Sex Rasio Tahun 2011

Kelompok umur	Laki-laki	Perempuan	Jumlah	Sex Ratio
(1)	(2)	(3)	(4)	(5)
0 - 4	1248	1141	2389	109,38
5 - 9	1120	1109	2229	100,99
10 - 14	1154	1140	2294	101,23
15 - 19	982	841	1823	116,77
20 - 24	886	860	1746	103,02
25 - 29	1067	974	2041	109,55
30 - 34	974	890	1864	109,44
35 - 39	840	796	1636	105,53
40 - 44	675	667	1342	101,20
45 - 49	579	539	1118	107,42
50 - 54	485	375	860	129,33
55 - 59	302	271	573	111,44
60 - 64	222	183	405	121,31
65 - 69	166	130	296	127,69
70 - 74	101	76	177	132,89
75 +	91	103	194	88,35
Jumlah	10.892	10.095	20.987	107,89

Sumber : BPS Kab. Lampung Selatan

Tabel 3.2 Jumlah Penduduk Kecamatan Bakauheni menurut Desa, Jenis Kelamin dan Sex Rasio Tahun 2011

Desa	Rumah Tangga	Laki- laki	Perempuan	Jumlah	Sex Ratio
(1)	(2)	(3)	(4)	(5)	(6)
1. Totoharjo	464	868	853	1.721	101,76
2. Kelawi	760	1.589	1.448	3.037	109,74
3. Bakauheni	2.856	6.114	5.641	11.755	108,39
4. Hatta	867	1.796	1.763	3.559	101,87
5. Semanak	303	601	625	1.226	96,16
Jumlah	5.250	10.968	10.330	21.298	106,18

Sumber : UPT BPP dan KB Kecamatan Bakauheni

Tabel 3.3 Kepadatan Penduduk di Kecamatan Bakauheni menurut Desa Tahun 2011

Desa	Luas (Km ²)	Penduduk (Jiwa)	Kepadatan Penduduk (Jiwa/Km ²)
(1)	(2)	(3)	(4)
1. Totoharjo	7,10	1.721	242,39
2. Kelawi	9,54	3.037	318,34
3. Bakauheni	25,24	11.755	465,73
4. Hatta	10,15	3.559	350,64
5. Semanak	5,10	1.226	240,39
Jumlah	57,13	21.298	372,80

Sumber : Kantor Kecamatan Bakauheni

Tabel 3.4 Pentahapan Keluarga Sejahtera di Kecamatan Bakauheni menurut Desa Tahun 2011

Desa	Keluarga Prasejahtera	Keluarga Sejahtera I	Keluarga Sejahtera II	Keluarga Sejahtera III
(1)	(2)	(3)	(4)	(5)
1. Totoharjo	227	136	73	69
2. Kelawi	245	81	171	284
3. Bakauheni	1.731	584	326	215
4. Hatta	427	233	196	21
5. Semanak	192	68	67	15
Jumlah	2.822	1.102	833	604

Sumber : UPT BPP dan KB Kecamatan Bakauheni

Tabel 3.5 Banyaknya Pasangan Usia Subur (PUS) di Kecamatan Bakauheni menurut Desa dan Kelompok Umur Tahun 2011

Desa	Jumlah PUS			Jumlah
	< 20 thn	20-29 thn	30-49 thn	
(1)	(2)	(3)	(4)	(5)
1 Totoharjo	-	123	265	388
2 Kelawi	6	196	418	620
3 Bakauheni	69	1.546	1.160	2.775
4 Hatta	25	288	397	710
5 Semanak	-	118	147	265
Jumlah	100	2.271	2.387	4.758

Sumber : UPT BPP dan KB Kecamatan Bakauheni

Tabel 3.6 Jumlah Kepala Keluarga di Kecamatan Bakauheni menurut Desa dan Tingkat Pendidikan Tahun 2011

Desa	Jumlah Kepala Keluarga			Jumlah
	Tidak Tamat SD	Tamat SD / SLTP	Tamat SLTA ke atas	
(1)	(2)	(3)	(4)	(5)
1 Totoharjo	222	237	46	505
2 Kelawi	178	503	100	781
3 Bakauheni	423	1167	1266	2856
4 Hata	257	509	111	877
5 Semanak	165	136	41	342
Jumlah	1245	2552	1564	5361

Sumber : Kantor Kecamatan Bakauheni

Tabel 3.7 Pencapaian Akseptor KB di Kecamatan Bakauheni menurut Desa dan Alat Kontrasepsi Desa Tahun 2011

Desa	Alat Kontrasepsi							Jumlah
	IUD	Pil	Kon- dom	Suntik	MOP	MOW	Susuk/ Implan	
(1)	(2)	(3)	(4)	(5)	(6)	(7)	(8)	(9)
1. Totoharjo	1	111	-	155	-	1	12	280
2. Kelawi	12	204	-	170	-	1	96	483
3. Bakauheni	63	468	-	625	-	2	193	1.351
4. Hatta	3	65	-	267	-	5	21	361
5. Semanak	-	30	-	112	-	-	1	143
Jumlah	79	878	-	1.329	-	9	323	2.618

Sumber : UPT BPP dan KB Kecamatan Bakauheni

Tabel 3.8 Jumlah Penduduk Kecamatan Bakauheni menurut Desa dan Agama Tahun 2011

Desa	Islam	Kristen	Katolik	Hindu & Budha	Jumlah
(1)	(2)	(3)	(4)	(5)	(6)
1. Totoharjo	2.470	-	11	-	2.481
2. Kelawi	3.010	-	42	-	3.052
3. Bakauheni	9.765	258	113	226	10.362
4. Hatta	3.455	104	139		3.698
5. Semanak	1.219	-	-	-	1.219
Jumlah	19.919	362	305	226	119

Sumber : Kantor Urusan Agama Kecamatan Bakauheni

SOSIAL



Tabel 4.1 Banyaknya Sekolah Negeri di Kecamatan Bakauheni menurut Desa dan Tingkatannya Tahun 2011

Desa	T K	S D/MI	SLTP/ MTS	SLTA/ MA
(1)	(2)	(4)	(6)	(8)
1. Totoharjo	-	2	1	-
2. Kelawi	-	2	1	-
3. Bakauheni	-	3	-	-
4. Hatta	-	1	-	-
5. Semanak	-	1	-	-
Jumlah	-	9	2	-

Sumber : Pendataan Potensi Desa 2012

Tabel 4.2 Banyaknya Sekolah Swasta di Kecamatan Bakauheni menurut Desa dan Tingkatannya Tahun 2011

Desa	TK	SD/MI	SLTP/MTS	SLTA/MA
(1)	(3)	(5)	(7)	(9)
1. Totoharjo	-	-	-	-
2. Kelawi	-	-	2	1
3. Bakauheni	2	2	2	1
4. Hatta	1	-	-	-
5. Semanak	-	-	-	-
Jumlah	3	2	4	2

Sumber : Pendataan Potensi Desa 2012

Tabel 4.3 Banyaknya Sarana Kesehatan di Kecamatan Bakauheni menurut Desa Tahun 2011

Desa	Sarana Kesehatan		
	Puskesmas Induk	Puskesmas Pembantu	Posyandu
(1)	(2)	(3)	(4)
1. Totoharjo	-	1	2
2. Kelawi	-	1	3
3. Bakauheni	1	-	14
4. Hatta	-	-	5
5. Semanak	-	-	1
Jumlah	1	2	25

Sumber : Pendataan Potensi Desa 2012

Tabel 4. 4 Jumlah Tenaga Kesehatan di Kecamatan Bakauheni menurut Desa Tahun 2011

Desa	Tenaga KeseHattan		
	Dokter	Bidan	Dukun Bayi
(1)	(2)	(3)	(4)
1. Totoharjo	-	2	4
2. Kelawi	-	1	4
3. Bakauheni	3	5	14
4. Hatta	-	3	3
5. Semanak	-	1	2
Jumlah	3	12	27

Sumber : Hasil Pendataan Potensi Desa 2012

Tabel 4.5 Banyaknya Tempat Ibadah di Kecamatan Bakauheni menurut Desa Tahun 2011

Desa	Masjid	Musholla / Langgar	Gereja		Pura	Vihara	Klen- teng
			Kristen	Katolik			
(1)	(2)	(3)	(4)	(5)	(6)	(7)	(8)
1. Totoharjo	5	4	-	-	-	-	-
2. Kelawi	8	11	-	1	-	-	-
3. Bakauheni	17	9	3	-	1	-	-
4. Hatta	5	5	-	-	-	-	-
5. Semanak	3	1	-	-	-	-	-
Jumlah	38	30	3	1	1	-	-

Sumber : Kantor Urusan Agama Kecamatan Bakauheni

Tabel 4.6 Banyaknya Nikah, Cerai, Talak dan Rujuk di Kecamatan Bakauheni dirinci per Desa Tahun 2011

Desa	Nikah	Cerai ^{*)}	Talak ^{*)}	Rujuk ^{*)}
(1)	(2)	(3)	(4)	(5)
1. Totoharjo	30	-	-	-
2. Kelawi	32	-	-	-
3. Bakauheni	121	-	-	-
4. Hatta	40	-	-	-
5. Semanak	21	-	-	-
Jumlah	244	-	-	-

Sumber : Kantor Urusan Agama Kecamatan Bakauheni

Keterangan : *) Data tidak tersedia

Tabel 4.7 Penerimaan Zakat Fitrah di Kecamatan Bakauheni menurut Desa Tahun 2011

Desa	Penerimaan Zakat Fitrah			
	Muzzaki		Beras (Kg)	Uang (Rp)
	Kepala Keluarga	Jumlah Jiwa		
(1)	(2)	(3)	(4)	(5)
1. Totoharjo	68	232	220	864.000
2. Kelawi	225	800	1.250	2.100.000
3. Bakauheni	234	658	605	2.496.000
4. Hatta	1200	2800	5.000	5.600.000
5. Semanak	80	317	750	110.000
Jumlah	1.807	4.807	7.825	11.170.000

Sumber : Kantor Urusan Agama Kecamatan Bakauheni

Tabel 4.8 Penyaluran Zakat Fitrah di Kecamatan Bakauheni menurut Desa Tahun 2011

Desa	Penyaluran Zakat Fitrah	
	Beras (kg)	Uang (Rp)
(1)	(2)	(3)
1. Totoharjo	220	864.000
2. Kelawi	1.250	2.100.000
3. Bakauheni	605	2.496.000
4. Hatta	5.000	5.600.000
5. Semanak	750	110.000
Jumlah	7.825	11.170.000

Sumber : Kantor Urusan Agama Kecamatan Bakauheni

Tabel 4.9 Keberadaan Sarana/Lapangan Olahraga di Kecamatan Bakauheni menurut Desa Tahun 2011

Desa	Sepak Bola	Bulu Tangkis	Bola Volley
(1)	(2)	(3)	(4)
1. Totoharjo	–	√	√
2. Kelawi	√	√	√
3. Bakauheni	√	√	√
4. Hatta	√	√	√
5. Semanak	–	–	–

Sumber : Pendataan Potensi Desa 2012

PERTANIAN

5

Tabel 5.1 Luas Lahan Sawah di Kecamatan Bakauheni menurut Desa dan Jenisnya Tahun 2011

Desa	Lahan Sawah (Ha)			Jumlah
	Ber-pengairan	Tidak berpengairan	Sementara Tidak Diusahakan	
(1)	(2)	(3)	(4)	(5)
1. Totoharjo	-	20,00	-	20,00
2. Kelawi	-	-	-	-
3. Bakauheni	-	375,00	-	375,00
4. Hatta	-	4,00	-	4,00
5. Semanak	-	10,00	-	10,00
Jumlah	-	409,00	-	409,00

Sumber : UPTD Pertanian dan TPH Kecamatan Bakauheni

Tabel 5.2 Luas Lahan Bukan Sawah di Kecamatan Bakauheni menurut Desa dan Jenisnya Tahun 2011 (hektar)

Desa	Lahan Bukan Sawah (Ha)							Jumlah
	Ladang/tegal/tebat/kolam	Perkebunan	Hutan Rakyat	Pemukiman	Industri	Pekantoran/Per tokoan	Lainnya	
(1)	(2)	(3)	(4)	(5)	(6)	(7)	(8)	(9)
1. Totoharjo	505,0	-	-	40,0	-	-	-	545,0
2. Kelawi	531,0	-	-	97,0	-	-	-	628,0
3. Bakauheni	1.594,0	-	-	292,0	-	-	-	1.886,0
4. Hatta	815,0	-	-	50,0	-	-	-	865,0
5. Semanak	463,0	-	-	25,0	-	-	-	488,0
Jumlah	3.908,0	-	-	504,0	-	-	-	4.412,0

Sumber : Kantor Kecamatan Bakauheni

Tabel 5.3 Luas Panen & Produksi Tanaman Pangan di Kecamatan Bakauheni Tahun 2011

Jenis Tanaman	Luas Panen (Ha)	Produksi (ton)
(1)	(2)	(4)
1 Padi Sawah	908	4.788
2 Padi Ladang	85	272
3 Jagung	6.498	31.407
4 Kedelai	-	-
5 Kacang Tanah	25	31
6 Kacang Hijau	16	14
7 Ubi Kayu	18	371
8 Ubi Jalar	24	236

Sumber : BPS Kab. Lampung Selatan

Tabel 5. 4 Luas Panen & Produksi Tanaman Hortikultura di Kecamatan Bakauheni Tahun 2011

Jenis Tanaman	Luas Panen (Ha)*	Produksi (Ton)
(1)	(2)	(3)
I. Sayuran		
1. Kacang Panjang	12	1.663
2. Cabe Besar	21	3.989
3. Tomat	18	3.316
4. Terung	3	1.900
5. Ketimun	11	2.616
6. Kangkung	19	2.500
7. Lainnya	89	10.047
II. Buah-buahan		
1. Durian	-	3.500
2. Mangga	-	3.942
3. Nangka	-	148
4. Pepaya	-	209
5. Pisang	-	86.868
6. Duku	-	70
7. Lainnya	-	3.799

Sumber : BPS Kab. Lampung Selatan

Keterangan : * Data tidak tersedia untuk buah-buahan

Tabel 5.5 Luas Areal & Produksi Tanaman Perkebunan di Kecamatan Bakauheni Tahun 2011

Jenis Tanaman	Luas Areal (Ha)	Produksi (ton)
(1)	(2)	(4)
1 Kopi	32	22
2 Kelapa Dalam	304	117
3 Kelapa Hybrida	-	-
4 Kelapa Sawit	5	-
5 Karet	5	-
6 Kakao	176	68
7 Lainnya	12	1

Sumber : Dinas Perkebunan Kab. Lampung Selatan

Tabel 5.6 Populasi Ternak & Unggas menurut jenisnya di Kecamatan Bakauheni Tahun 2011

Jenis Ternak	Jumlah
(1)	(2)
1 Sapi	181
2 Sapi Perah	-
3 Kerbau	18
4 Kuda	-
5 Kambing	5.726
6 Domba	23
7 Babi	-
8 Ayam Buras	41.500
9 Ayam Ras Petelur	-
10 Ayam Ras Pedaging	242.065
11 Itik	342
Jumlah	519.571

Dinas Peternakan Kab. Lampung Selatan

**INDUSTRI
&
PERDAGANGAN**



Tabel 6.1 Banyaknya Pasar, Toko, Rumah Makan dan Hotel di Kecamatan Bakauheni menurut Desa Tahun 2011

Desa	Jenis Sarana			
	Pasar	Toko/ Warung/ Kios	Restoran/ Rumah makan	Hotel/ Penginapan
(1)	(2)	(3)	(4)	(5)
1. Totoharjo	-	25	-	-
2. Kelawi	-	65	2	-
3. Bakauheni	1	262	63	-
4. Hatta	-	61	2	-
5. Semanak	-	14	-	-
Jumlah	1	427	67	-

Sumber : Kantor Kecamatan Bakauheni

Tabel 6.2 Banyaknya Industri Kecil di Kecamatan Bakauheni menurut Desa Tahun 2011

Desa	Jenis Industri Kecil			
	Industri Kayu Olahan	Makanan	Kopra	Gula Merah
(1)	(2)	(3)	(4)	(5)
1. Totoharjo	-	-	-	-
2. Kelawi	-	7	2	-
3. Bakauheni	8	9	-	-
4. Hatta	1	5	-	11
5. Semanak	-	-	1	-
Jumlah	9	21	3	11

Sumber : Kantor Kecamatan Bakauheni

Tabel 6.3 Keberadaan Tempat Usaha Penambangan/Penggalian di Kecamatan Bakauheni menurut Desa Tahun 2011

Desa	Jenis Bahan Tambang/galian			
	Batu/koral	Pasir	Kapur	Lainnya
(1)	(2)	(3)	(4)	(5)
1. Totoharjo	-	-	-	-
2. Kelawi	-	√	-	-
3. Bakauheni	-	-	-	-
4. Hatta	-	√	-	-
5. Semanak	-	-	-	-

Sumber : Kantor Kecamatan Bakauheni

Tabel 6.4 Banyaknya Bank dan Koperasi di Kecamatan Bakauheni menurut Desa Tahun 2011

Desa	Bank Umum	BPR	KUD	Koperasi Non KUD
(1)	(2)	(3)	(4)	(5)
1. Totoharjo	-	-	-	-
2. Kelawi	-	-	-	1
3. Bakauheni	-	1	-	-
4. Hatta	-	-	-	-
5. Semanak	-	-	-	-
Jumlah	-	1	-	1

Sumber : Kantor Kecamatan Bakauheni

Tabel 6.5 Banyaknya Pelanggan Listrik PLN dan non PLN di Kecamatan Bakauheni menurut Desa Tahun 2011

Desa	PLN	Non PLN
(1)	(2)	(3)
1. Totoharjo	288	-
2. Kelawi	630	-
3. Bakauheni	2.305	-
4. Hatta	438	-
5. Semanak	139	-
Jumlah	3.800	-

Sumber : Kantor Kecamatan Bakauheni

PERHUBUNGAN



Tabel 7.1 Panjang Jalan Desa di Kecamatan Bakauheni menurut Desa dan Klasifikasi Jalan Tahun 2011

Desa	Klasifikasi Jalan		
	Aspal	Batu	Tanah
(1)	(2)	(3)	(4)
1. Totoharjo	7,0	2,0	3,0
2. Kelawi	6,0	-	8,0
3. Bakauheni	11,5	2,0	3,0
4. Hatta	6,5	3,0	2,5
5. Semanak	2,0	2,0	6,5
Jumlah	33,0	9,0	23,0

Sumber : Cabang Dinas PU Kecamatan Bakauheni

Tabel 7.2 Jenis Angkutan Umum yang Digunakan Penduduk di Kecamatan Bakauheni menurut Desa Tahun 2011

Desa	Jenis Angkutan			
	Becak	Pedati/dokar/ gerobak	Ojek Spd. Motor	Kendaraan Roda 4
(1)	(2)	(3)	(4)	(5)
1. Totoharjo	-	-	√	-
2. Kelawi	-	-	√	√
3. Bakauheni	-	-	√	√
4. Hatta	-	-	√	√
5. Semanak	-	-	√	-

Sumber : Kantor Kecamatan Bakauheni

KEUANGAN & HARGA



Tabel 8.1 Target dan Realisasi Penerimaan Pajak Bumi dan Bangunan (PBB) di Kecamatan Bakauheni menurut Desa Tahun 2011

Desa	Target	Realisasi	Persentase
(1)	(3)	(4)	(5)
1. Totoharjo	34.494.488	30.115.399	87,30
2. Kelawi	16.210.341	13.161.921	81,19
3. Bakauheni	533.520.139	520.757.489	97,61
4. Hatta	16.348.211	11.002.592	67,30
5. Semanak	6.172.588	5.824.576	94,36
Jumlah	606.745.767	580.861.977	95,73

Sumber : Kantor Kecamatan Bakauheni

Tabel 8.2 Rata-rata Harga Kebutuhan Pokok di Kecamatan Bakauheni menurut Jenisnya Tahun 2011

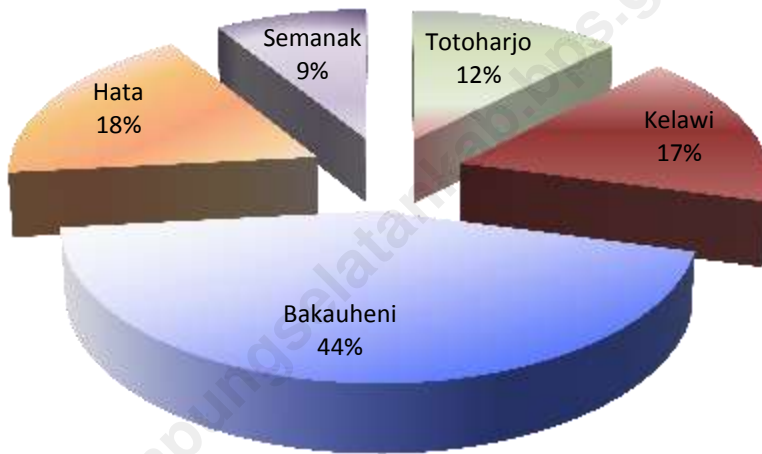
Jenis Barang	Satuan	Rata-rata Harga (Rp.)
(1)	(2)	(3)
1. Beras	Kg	6 000
2. Ikan Asin	Kg	15 000
3. Garam	Kg	3 000
4. Gula Pasir	Kg	12 000
5. Minyak Gorang	Kg	12 000
6. Minyak Tanah	Liter	12 000
7. Sabun Cuci	Batang	2 500
8. Tepung Terigu	Kg	10 000
9. Kain Tetoron	Meter	15 000

Catatan : Data Diolah

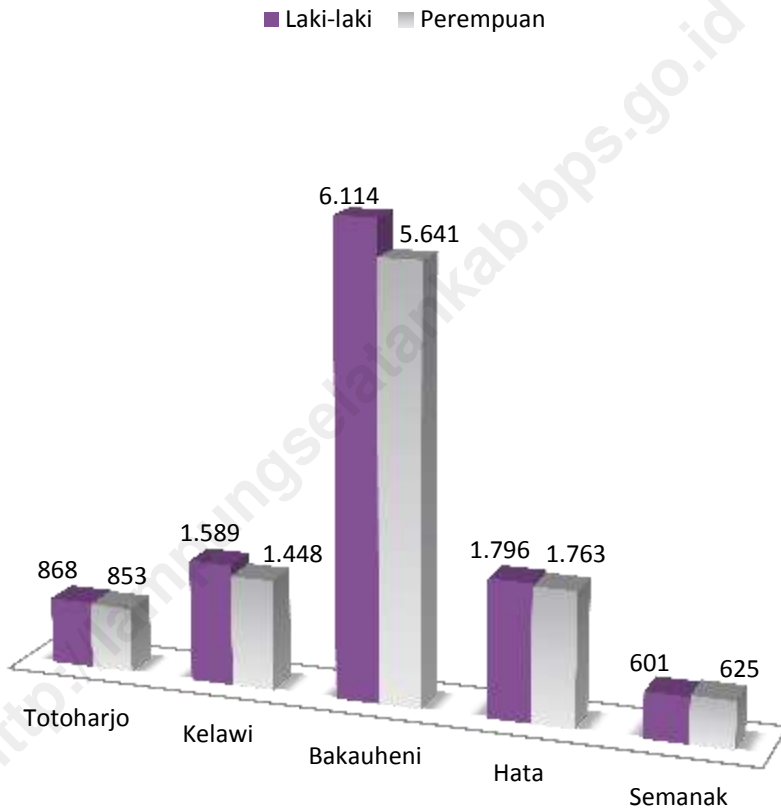
GAMBAR / GRAFIK

<http://lampungselatankab.go.id>

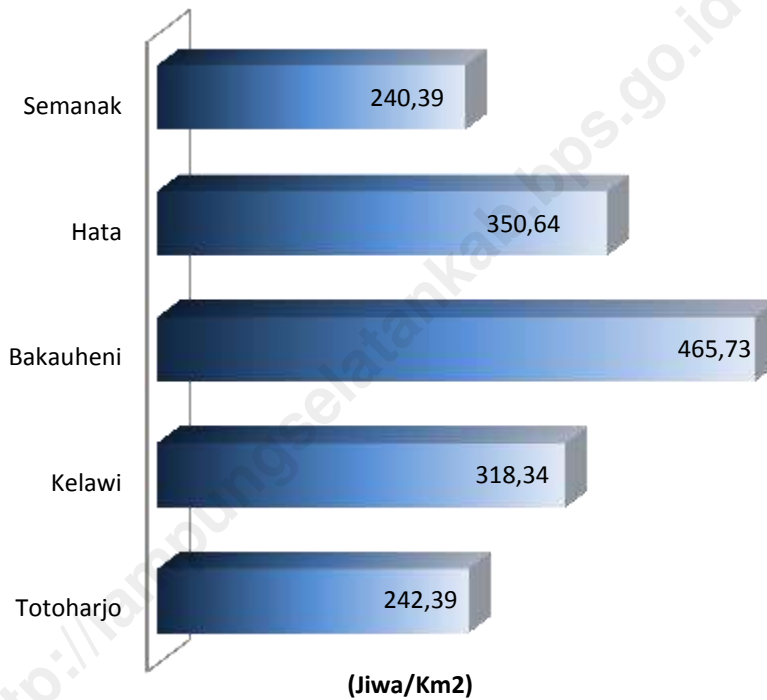
Gambar 1 Perbandingan Luas Desa di Kecamatan Bakauheni Tahun 2011 (Persen)



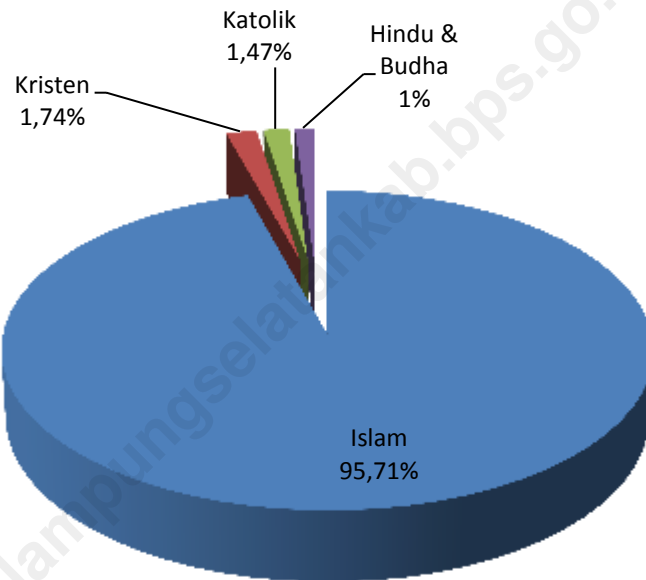
Gambar 2 Penduduk Kecamatan Bakauheni menurut Desa dan Jenis Kelamin Tahun 2011



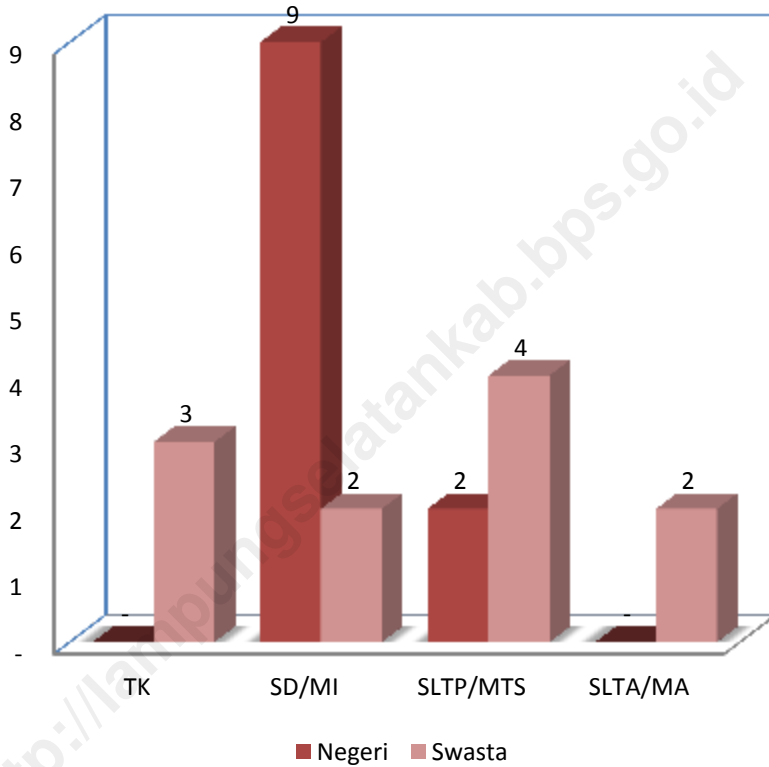
Gambar 3 Kepadatan Penduduk di Kecamatan Bakauheni Tahun 2011



Gambar 4 Penduduk Kecamatan Bakauheni menurut Agama Tahun 2011 (Persen)



Gambar 5 Banyaknya Sekolah Negeri dan Swasta menurut Tingkatannya di Kecamatan Bakauheni Tahun 2011





DATA

Mencerdaskan Bangsa

<http://lampung.elam.gov.id>