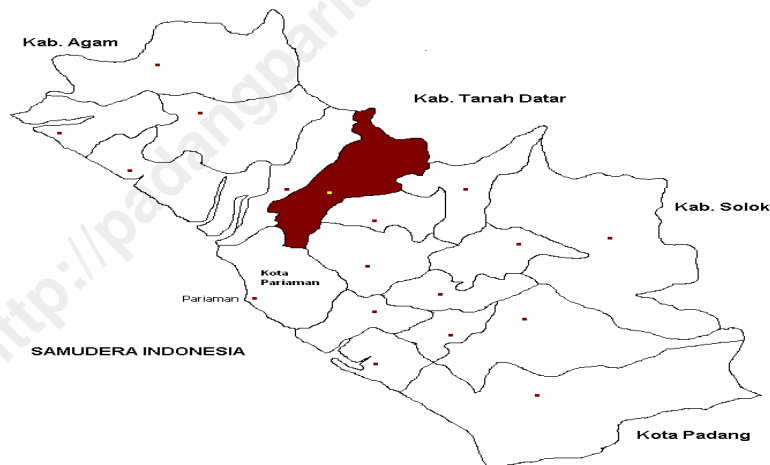




1403.13.06

# KECAMATAN V KOTO TIMUR DALAM ANGKA *V Koto Timur District in Figures* 2005



**Kerjasama / In Cooperation :**  
**Badan Perencanaan Pembangunan Daerah (Bappeda)**  
*Regional Development Planning Board*  
**Kabupaten Padang Pariaman**  
*dengan / With*

**BPS**

**BADAN PUSAT STATISTIK KAB. PADANG PARIAMAN**  
*Central Board of Statistics of Padang Pariaman Regency*

**DAFTAR ISI**  
*Contents*

	Halaman
Kata Sambutan / <i>Foreword</i> .....	iii
Kata Pengantar / <i>Preface</i> .....	v
Daftar Isi / <i>Contents</i> .....	vii
Tabel - Tabel :	
<i>Tables</i>	
1.1. Letak Geografis, Batas dan Luas Daerah / <i>Geographical Location, Boundaries and Total Area</i> .....	2
1.2. Luas Daerah Menurut Nagari/Korong / <i>Area By Villages</i> .....	3
1.3. Persentase Luas Lahan Menurut Penggunaannya / <i>Percentage of Area By Utilization</i> .....	4
1.4. Jarak Nagari/Korong ke Ibukota Kecamatan, Kabupaten dan Propinsi / <i>Distance between Villages and Capital of District, Regency, and Province (km)</i> .....	5
2.1. Nama Nagari/Korong dan Nagari / <i>Name of Villages by Traditional Sub-districts</i> .....	7
2.2. Nama Nagari dan Jumlah Korong / <i>Name of Villages and Number of Village Cluster</i> .....	8
2.3. Jumlah Pegawai Negeri Sipil Menurut Golongan/Ruang Gaji / <i>Number of Civil Servants by Rank</i> .....	9
2.4. Jumlah Pegawai Negeri Sipil Menurut Pendidikan Tertinggi yang Ditamatkan / <i>Number of Civil Servants by Education Level</i> .....	10
3.1. Perkembangan Penduduk Dari Tahun 1997 - 2005 <i>Population Trend Since 1997 to 2005</i> .....	12
3.2. Jumlah Penduduk Menurut Nagari/Korong, Jenis Kelamin dan Rasio Jenis Kelamin / <i>Population by Villages, Sex, and Sex Ratio</i> .....	13

3.3.	Jumlah Penduduk Dewasa dan Anak-Anak Menurut Nagari/ Korong / <i>Population by Villages and Age Groups</i> .....	14
3.4.	Penduduk Menurut Kelompok Umur dan Jenis Kelamin <i>Population by Age Group and Sex</i> .....	15
3.5.	Rata-Rata Penduduk Per Km <sup>2</sup> dan Per Rumahtangga <i>Population Average by Km<sup>2</sup> and Household</i> .....	16
3.6.	Kepadatan Penduduk Menurut Nagari / Korong <i>Population Density by Villages</i> .....	17
3.7.	Penduduk Usia 7-12 tahun Menurut Nagari/Korong dan Jenis Kelamin / <i>Population at 7-12 Years Old by Villages and Sex</i> .....	18
4.1.	Jumlah Sekolah Menurut Tingkat Pendidikan dan Status / <i>Number of Public and Private School by Education Level and Type of School</i> .....	20
4.2.	Jumlah Kelas, Guru, dan Murid Menurut Tingkat Pendidikan <i>Number of Class, Teachers and Pupils by Education Level</i> .....	21
4.3.	Rasio Murid Terhadap Guru Menurut Tingkat Pendidikan <i>Ratio Pupils - Teachers by Education Level</i> .....	22
4.4.	Jumlah Peserta UAN dan yang Lulus UAN Menurut Tingkat Pendidikan / <i>Number of Ebtanas Participant and Ebtanas Graduate by Education Level</i> .....	23
4.5.	Jumlah Madrasah Menurut Tingkat Pendidikan dan Status <i>Number of Islamic School by Education Level and Type of School</i> .....	24
4.6.	Jumlah Kelas, Guru, dan Murid Madrasah Menurut Tingkat Pendidikan / <i>Number of Class, Teachers and Pupils at Islamic School by Education Level</i> .....	25
4.7.	Rasio Murid Terhadap Guru Madrasah Menurut Tingkat Pendidikan / <i>Ratio Pupils - Teachers at Islamic School by Education Level</i> .....	26
5.1.	Jumlah Puskesmas dan Posyandu Menurut Nagari/Korong <i>Number of Public Health Centre and Child Health Service by Villages</i> .....	28
5.2.	Jumlah Dokter, Tenaga Medis dan Dukun Terlatih Menurut Nagari/Korong / <i>Number of Doctors, Paramedic and Tradisional Paramedic by Villages</i> .....	29
5.3.	Jumlah Kunjungan Pada Puskesmas per Bulan <i>Number of Attendance to Public Health Centre by Month</i> .....	30

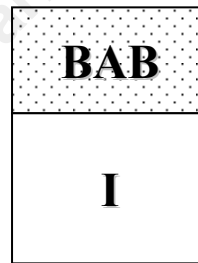
5.4.	Jumlah Pasien yang Berkunjung ke Puskesmas Menurut Jenis Penyakit Menular / <i>Number of Patient by Kind of Main Disease</i>	31
5.5.	Jumlah Balita yg Pernah Diberikan Imunisasi Menurut Nagari / Korong / <i>Number of Child that Have Been Immunization by Villages</i>	32
5.6.	Jumlah Ibu Hamil dan Calon Pengantin Baru yang Pernah Diimunisasi TT I dan TT II Menurut Nagari/Korong / <i>Number of Pregnant Mother and Prospectus Couple that Have Been Immunization TT I and TT II by Villages</i>	33
5.7.	Jumlah Pos KB dan Akseptor KB Menurut Nagari / Korong / <i>Number of Family Planning Service Centre and Acceptor by Villages</i>	34
5.8.	Target dan Realisasi Akseptor KB Menurut Nagari/Korong / <i>Target and Realization of Acceptor of Family Planning Program by Villages</i>	35
5.9.	Jumlah Akseptor KB Menurut Jenis Kontrasepsi yang Digunakan / <i>Number of Acceptor of Family Planning Program by Kind Of Contraception</i>	36
6.1.	Jumlah Tempat Ibadah Menurut Nagari/Korong / <i>Number of Religious Place by Villages</i>	38
6.2.	Jumlah Jemaah Haji menurut Nagari / Korong / <i>Number of Moslem Pilgrims by Villages</i>	39
6.3.	Jumlah Jemaah Haji menurut Jenis Pekerjaan / <i>Number of Moslem Pilgrims by Occupation</i>	40
6.4.	Jumlah Jemaah Haji menurut Jenis Kelamin dan Kelompok Umur / <i>Number of Moslem Pilgrims by Sex and Age Group</i>	41
6.5.	Jumlah Nikah, Talak/Cerai dan Rujuk Tahun 1997 - 2005 / <i>Number of Marriage, Divorce and Reconciliation</i>	42
6.6.	Banyaknya Perceraian Menurut Alasan Terjadinya Perceraian / <i>Number of Divorce By Cause</i>	43
6.7.	Jumlah Hewan Qurban yang Disembelih Pada Hari Raya Idul Adha / <i>Number of Slaughtered Cattle in Islamic Day Celebration</i>	44
7.1.	Luas Panen dan Produksi Padi dan Palawija Menurut Nagari/ Korong / <i>Harvested Area and Production of Paddy and Food Crops by Villages</i>	46

7.2.	Luas Panen dan Production Padi Sawah dan Padi Ladang Menurut Nagari/Korong / <i>Harvested Area and Production of Wet Land and Dry Land Paddy by Villages</i> .....	47
7.3.	Luas Panen dan Produksi Palawija Menurut Jenisnya <i>Harvested Area and Production of Food Crops by Kind</i> .....	48
7.4.	Produksi Ternak Besar/Kecil Menurut Nagari/Korong <i>Production of Cattles by Villages</i> .....	49
7.5.	Populasi Ternak Unggas Menurut Nagari/Korong <i>Poultry Population by Villages</i> .....	50
7.6.	Luas Panen dan Produksi Sayuran <i>Harvested Area and Production of Vegetables</i> .....	51
7.7.	Luas Panen dan Produksi Buah-buahan <i>Harvested Area and Production of Fruits</i> .....	52
8.1.	Perkembangan Industri Kecil dan Kerajinan <i>Trend of Small Industries and Handicraft</i> .....	54
8.2.	Tenaga Kerja yang Terserap oleh Industri Kecil dan Kerajinan <i>Number of Worker at Small Industries and Handicraft</i> .....	55
8.3.	Jumlah Pelanggan Listrik Menurut Jenis Pelanggan <i>Number of Electric Customer by Kind</i> .....	56
9.1.	Panjang Jalan Menurut Jenis Permukaan Jalan <i>Road Length by Type of Surface</i> .....	58
9.2.	Jumlah Jembatan dan Kondisinya Menurut Nagari/Korong <i>Number of Bridge and Bridge's Condition by Village</i> .....	59
9.3.	Jumlah Kendaraan Bermotor Menurut Nagari/Korong dan Jenisnya / <i>Number of Motorized Vehicle by Villages and Kind</i> .	60
9.4.	Jumlah Kendaraan Tak Bermotor Menurut Jenis Kendaraan <i>Number of Non Motorized Vehicle by Kind</i> .....	61
9.5.	Jumlah Sarana Komunikasi Menurut Nagari/Korong <i>Number of Communication Unit by Villages</i> .....	62
9.6.	Jumlah Surat Pos yang Dikirim dan Diterima <i>Number of Post Letter Sent ang Received</i> .....	63
9.7.	Jumlah Paket Pos yang Dikirim dan Diterima <i>Number of Parcels Sent and Received</i> .....	64
9.8.	Jumlah Pos Tercatat yang Dikirim dan Diterima <i>Number of Registered Mall Sent and Received</i> .....	65
9.9.	Jumlah Pos Wesel yang Dikirim dan Diterima <i>Number of Money Orders Sent and Received</i> .....	66

10.1.	Target dan Realisasi PBB menurut Nagari / Korong <i>Target and Realization of PBB by Villages</i> .....	68
10.2.	Perkembangan Jumlah LPN dan BPR <i>Number of Traditional Village Financial and Public Credit Bank</i> .....	69

<http://padangpariamankab.bps.go.id>

**KECAMATAN V KOTO TIMUR DALAM ANGKA**  
***V KOTO TIMUR DISTRICT IN FIGURES***  
**2005**



**KEADAAN GEOGRAFIS**  
***GEOGRAPHICAL CONDITION***

Tabel : 1. 1. Letak Geografis, Batas dan Luas Daerah /  
*Gographical Location, Boundaris and Total Area*

Uraian / <i>Explanation</i>	Keterangan / <i>Note</i>
(1)	(2)
1. Letak Geografis / <i>Geographical Location</i>	100 ° 08 ' 00 " Bujur Timur 0 ° 33 ' 00 " Lintang Selatan
2. Batas Wilayah <i>Boundaries Of District</i>	
a. Sebelah Utara / <i>North</i>	Kabupaten Agam
b. Sebelah Selatan / <i>Soth</i>	Kota Pariaman
c. Sebelah Barat / <i>West</i>	Kec. V Koto Kampung Dalam
d. Sebelah Timur / <i>East</i>	Kec. Patamuan & Kec. Padang Sago
3. Luas Daerah <i>Total Area</i>	64,80 Km <sup>2</sup>
4. Ketinggian Dari Permukaan Laut <i>Attitude</i>	4,00 M

Sumber : Kantor Camat Kecamatan V Koto Timu

Source : *District Office Of V Koto Timur District*



Tabel : 1. 2. Luas Daerah Menurut Nagari / Korong  
*Area By Villages*

Nagari / Korong / <i>Villages</i>	Luas Daerah / <i>Area</i>
(1)	(2)
<b>010 . LIMAU PURUT</b>	<b>11,67</b>
01. Tanah Taban	1,03
02. Kampung Piliang	0,76
03. Kampung Tengah	1,03
04. Pasa Balai	0,94
05. Patalangan	2,08
06. Padang Kajai	1,43
07. Kampung Ladang	1,61
08. Kampung Sagit	1,77
09. Kampung Lambah	1,02
<b>020 . KUDU GANTIANG</b>	<b>16,03</b>
10. Kampung Tanjung	2,18
11. Kampung Parit	0,98
12. Kampung Tengah	2,18
13. Pasa Balai	0,98
14. Talau	2,52
15. Klam Janiah	0,64
16. Tigo Jorong	1,42
17. Sungai Kalu	2,29
18. Bukik Kudo - Kudo	1,42
19. Kampung Pili	1,42
<b>030 . GUNUNG PADANG ALAI</b>	<b>37,10</b>
20. Kayu Angik	2,95
21. Batang Piaman	3,34
22. Pasa Padang Alai	4,37
23. Kayu Mudo	4,04
24. Sialangan	5,70
25. Koto Tinggi	5,68
26. Patamuan	4,18
27. Kampung Tanjung	2,85
28. Gunung	3,99
<b>Jumlah / Total</b>	<b>64,80</b>

Sumber : Kantor Camat Kecamatan V Koto Timu  
 Source : *District Office Of V Koto Timur District*

Tabel : 1. 3. Persentase Luas Lahan Menurut Penggunaannya  
*Percentage Of Area By Utilization*

Penggunaan / <i>Utilization</i>	Persentase / <i>Percentage</i>
(1)	(2)
1 . Sawah / <i>Wet Land</i>	15,21
2 . Ladang / <i>Shiting Cultivation</i>	-
3 . Perkebunan / <i>Estate Land</i>	43,99
4 . Perumahan / <i>House Compound</i>	3,28
5 . Jalan / <i>Street Area</i>	-
6 . Lainnya / <i>Others</i>	37,52
Jumlah / <i>Total</i>	100,00

Sumber : Kantor Camat Kecamatan V Koto Timu  
*Source : District Office Of V Koto Timur District*

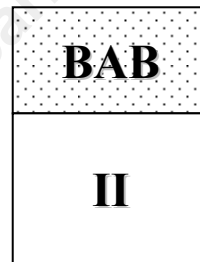
Tabel. 1. 4. Jarak Nagari/Jorong ke Ibukota Kecamatan, Kabupaten dan Propinsi  
*Distance Between Villages and Capital Of District Regency and Province*

Nagari / Korong <i>Villages</i>		Jarak Ke Ibukota / <i>Distance to the Capital of</i> ( Km <sup>2</sup> )		
		Kecamatan <i>District</i>	Kabupaten <i>Regency</i>	Propinsi <i>Province</i>
(1)	(2)	(3)	(4)	
01.	Tanah Taban	5,00	13,00	65,00
02.	Kampung Piliang	5,00	13,00	65,00
03.	Kampung Tengah	5,00	13,00	65,00
04.	Pasa Balai	5,00	13,00	65,00
05.	Patalangan	5,00	13,00	65,00
06.	Padang Kajai	4,00	12,00	64,00
07.	Kampung Ladang	3,00	13,00	65,00
08.	Kampung Sagit	3,00	13,00	65,00
09.	Kampung Lambah	3,00	13,00	65,00
10.	Kampung Tanjung	0,00	14,00	66,00
11.	Kampung Parit	0,00	14,00	66,00
12.	Kampung Tengah	0,00	14,00	66,00
13.	Pasa Balai	0,00	14,00	66,00
14.	Talau	0,00	21,00	73,00
15.	Kolam Janiah	0,00	21,00	73,00
16.	Tigo Jorong	0,00	21,00	73,00
17.	Sungai Kalu	0,00	21,00	73,00
18.	Bukik Kudo - Kudo	2,00	16,00	68,00
19.	Kampung Pili	2,00	16,00	68,00
20.	Kayu Angik	11,00	25,00	77,00
21.	Batang Piaman	11,00	25,00	77,00
22.	Pasa Padang Alai	8,00	22,00	74,00
23.	Kayu Mudo	8,00	22,00	74,00
24.	Sialangan	10,00	24,00	76,00
25.	Koto Tinggi	16,00	27,50	79,50
26.	Patamuan	16,00	27,50	79,50
27.	Kampung Tanjung	16,00	27,50	79,50
28.	Gunung	16,00	27,50	79,50

Sumber : Kantor Camat Kecamatan V Koto Timur

Source : *District Office Of V Koto Timur District*

**KECAMATAN V KOTO TIMUR DALAM ANGKA**  
***V KOTO TIMUR DISTRICT IN FIGURES***  
**2005**



**PEMERINTAHAN**  
***GOVERNMENT***

Tabel : 2. 1. Nama Korong dan Nagari  
*Name Of Villages By Traditional Sub- Districts*

Korong <i>Villages</i>	Nagari <i>Traditional Sub-Districts</i>
(1)	(2)
01. Tanah Taban	Limau Purut
02. Kampung Piliang	Limau Purut
03. Kampung Tengah	Limau Purut
04. Pasa Balai	Limau Purut
05. Patalangan	Limau Purut
06. Padang Kajai	Limau Purut
07. Kampung Ladang	Limau Purut
08. Kampung Sagit	Limau Purut
09. Kampung Lambah	Limau Purut
10. Kampung Tanjung	Kudu Gantiang
11. Kampung Parit	Kudu Gantiang
12. Kampung Tengah	Kudu Gantiang
13. Pasa Balai	Kudu Gantiang
14. Talau	Kudu Gantiang
15. Klam Janiah	Kudu Gantiang
16. Tigo Jorong	Kudu Gantiang
17. Sungai Kalu	Kudu Gantiang
18. Bukik Kudo - Kudo	Kudu Gantiang
19. Kampung Pili	Kudu Gantiang
20. Kayu Angik	Gunung Padang Alai
21. Batang Piaman	Gunung Padang Alai
22. Pasa Padang Alai	Gunung Padang Alai
23. Kayu Mudo	Gunung Padang Alai
24. Sialangan	Gunung Padang Alai
25. Koto Tinggi	Gunung Padang Alai
26. Patamuan	Gunung Padang Alai
27. Kampung Tanjung	Gunung Padang Alai
28. Gunung	Gunung Padang Alai

Sumber : Kantor Camat Kecamatan V Koto Timu

Source : *District Office Of V Koto Timur District*

Tabel : 2. 2. Nama Nagari dan Jumlah Korong  
*Name Of Villages and Number Of Villages Cluster*

Nagari / Korong <i>Villages</i>	Jumlah Korong <i>Village Cluster</i>
(1)	(2)
01. Limau Purut	9
02. Kudu Ganting	10
03. Gunung Padang Alai	9
Jumlah / <i>Total</i>	28

Sumber : Kantor Camat Kecamatan V Koto Timu

Source : *District Office Of V Koto Timur District*

Tabel. 2. 3 . Banyaknya Sertifikat Hak Atas Tanah Yang di Terbitkan  
*Number of Published Land Certificate*

Jenis Sertifikat / <i>Kind of Certificate</i>	2003	2004	2005
(1)	(2)	(3)	(4)
1. Hak Milik	-	10	6
2. Hak Guna Bangunan	-	-	-
3. Hak Guna Usaha	-	-	-
4. Hak Pakai	-	2	-
5. Hak Pengelolaan	-	-	-

Sumber : Badan Pertanahan Nasional Kabupaten Padang Pariaman  
 Source : *National Land Agency of Padang Pariaman Regency*

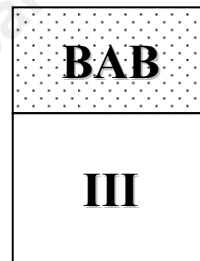
Tabel. 2. 4 . Peralihan Hak Atas Tanah Menurut Jenisnya

Jenis Peralihan / <i>Kind of</i>	2003	2004	2005
(1)	(2)	(3)	(4)
1. Jual Beli /	-	3	4
2. Hibah /	-	-	-
3. Pemisahan	-	-	5

Sumber : Badan Pertanahan Nasional Kabupaten Padang Pariaman  
 Source : *National Land Agency of Padang Pariaman Regency*



**KECAMATAN V KOTO TIMUR DALAM ANGKA**  
***V KOTO TIMUR DISTRICT IN FIGURES***  
**2005**



**PENDUDUK**  
***POPULATION***

Tabel 3. 1. . Perkembangan Penduduk Dari Tahun 1997 Sampai Dengan 2005  
*Population Trend Since 1997 to 2005*

Tahun <i>Years</i>	Penduduk / <i>Population</i>		
	Laki - laki / <i>Male</i>	Perempuan / <i>Female</i>	Jumlah / <i>Totals</i>
(1)	(2)	(3)	(4)
1997	8.143	8.775	16.918
1998	8.504	8.710	17.214
1999	8.181	8.812	16.993
2000	8.196	8.774	16.970
2001	7.389	8.023	15.412
2002	6.581	7.323	13.904
2003	6.699	7.385	14.084
2004	6.755	7.536	14.291
2005	6.772	7.791	14.563

Sumber : Badan Pusat Statistik Kabupaten Padang Pariaman  
 Source : *Central Board of Statistic Of Padang Pariaman Regency*

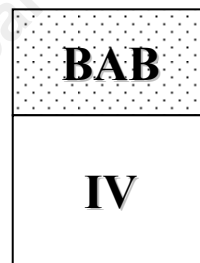
Tabel. 3. 2. Penduduk Menurut Kelompok Umur dan Jenis Kelamin  
*Population by Age Group and Sex*

Kelompok Umur <i>Age Group</i>	Jenis Kelamin / <i>Kind of Sex</i>		Jumlah / <i>Total</i>	
	Laki-Laki <i>Male</i>	Perempuan <i>Female</i>		
(1)	(2)	(3)	(4)	
0 - 4	841	845	1.686	
5 - 9	888	887	1.775	
10 - 14	914	939	1.853	
15 - 19	724	818	1.542	
20 - 24	412	511	923	
25 - 29	381	487	868	
30 - 34	375	452	827	
35 - 39	400	498	898	
40 - 44	381	467	848	
45 - 49	349	409	758	
50 - 54	282	323	605	
55 - 59	206	263	469	
60 - 64	227	289	516	
65 - 69	153	221	374	
70 - 74	137	191	328	
75 +	102	191	293	
Jumlah / <i>Total</i>	2005	6.772	7.791	14.563
	2004	6.755	7.536	14.291
	2003	6.699	7.385	14.084
	2002	6.581	7.323	13.904
	2001	7.389	8.023	15.412

Sumber : Badan Pusat Statistik Kabupaten Padang Pariaman

Source : *Central Board of Statistic Of Padang Pariaman Regency*

**KECAMATAN V KOTO TIMUR DALAM ANGKA**  
***V KOTO TIMUR DISTRICT IN FIGURES***  
**2005**



**PENDIDIKAN**  
***EDUCATION***

Tabel. 4. 1. Jumlah Sekolah Negeri dan Swasta Menurut Tingkat Pendidikan dan Status  
*Number of Public and Private School by Education Level and Type School*

Tingkat Pendidikan <i>Education Level</i>	Sekolah / <i>School</i>		Jumlah <i>Total</i>
	Negeri <i>Public</i>	Swasta <i>Private</i>	
(1)	(2)	(3)	(4)
01. Sekolah Dasar / <i>Elementary School</i>	24	-	24
02. SLTP / <i>Junior High School</i>	1	-	1
03. SLTA / <i>Senior High School</i>	1	-	1
04. Akademi Universitas / <i>Academi / University</i>	-	-	-
Jumlah / <i>Total</i>	26	0	26

Sumber : Dinas Pendidikan dan Olahraga Kab. Padang Pariaman  
*Source : Education and Sport Service of Padang Pariaman Regency*

Tabel. 4. 2 . Jumlah Kelas, Guru, dan Murid Menurut Tingkat Pendidikan  
*Number of Class, Teachers and Pupils by Education Level*

Tingkat Pendidikan <i>Education Level</i>	Kelas <i>Class</i>	Guru <i>Teachers</i>	Murid <i>Pupils</i>
(1)	(2)	(3)	(4)
01. Sekolah Dasar / <i>Elementary School</i>	144	117	2.283
02. SLTP / <i>Junior High School</i>	9	26	336
03. SLTA / <i>Senior High School</i>	9	30	305

Sumber : Dinas Pendidikan dan Olahraga Kab. Padang Pariaman  
*Source : Education and Sport Service of Padang Pariaman Regency*

Tabel. 4. 3 . Ratio Murid Terhadap Guru Menurut Tingkat Pendidikan  
*Ratio Pupils - Teachers by Education Level*

Tingkat Pendidikan <i>Education Level</i>	Guru <i>Teachers</i>	Murid <i>Pupils</i>	Rasio <i>Ratio</i>
(1)	(2)	(3)	(4)
01. Sekolah Dasar / <i>Elementary School</i>	117	2.283	20
02. SLTP / <i>Junior High School</i>	26	336	13
03. SLTA / <i>Senior High School</i>	30	305	10

Sumber : Dinas Pendidikan dan Olahraga Kab. Padang Pariaman  
*Source : Education and Sport Service of Padang Pariaman Regency*

Tabel. 4. 4. Jumlah Madrasah Menurut Tingkat Pendidikan dan Status  
*Number of Islamic School by Education Level and Type of Schools*

Tingkat Pendidikan <i>Education Level</i>	Sekolah / <i>School</i>		Jumlah
	Negeri <i>Public</i>	Swasta <i>Private</i>	<i>Total</i>
(1)	(2)	(3)	(4)
01. Madrasah Ibtidaiyah <i>Islamic Elementary School</i>	-	-	-
02. Madrasah Tsanawiyah <i>Islamic Junior High School</i>	1	-	1
03. Madrasah Aliyah <i>Islamic Senior High School</i>	-	-	-
Jumlah / <i>Total</i>	1	0	1

Sumber : Kantor Departemen Agama Kab. Padang Pariaman

Source : *Dept. of Religious Affairs of Padang Pariaman Regency*



Tabel. 4. 5. Jumlah Kelas, Guru, dan Murid Madrasah Menurut Tingkat Pendidikan  
*Number of Class, Teachers and Pupils at Islamic School by Education Level*

Tingkat Pendidikan <i>Education Level</i>	Kelas <i>Class</i>	Guru <i>Teachers</i>	Murid <i>Pupils</i>
(1)	(2)	(3)	(4)
01. Madrasah Ibtidaiyah <i>Islamic Elementary School</i>	-	-	-
02. Madrasah Tsanawiyah <i>Islamic Junior High School</i>	3	19	190
03. Madrasah Aliyah <i>Islamic Senior High School</i>	-	-	-

Sumber : Kantor Departemen Agama Kab. Padang Pariaman  
*Source : Dept. of Religious Affairs of Padang Pariaman Regency*

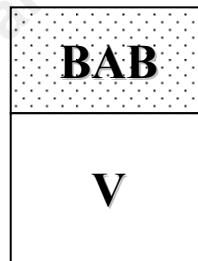
Tabel. 4. 6.      Ratio Murid Terhadap Guru Madrasah Menurut Tingkat Pendidikan  
*Ratio Pupils - Teachers at Islamic School by Education Level*

Tingkat Pendidikan	Guru	Murid	Rasio
<i>Education Level</i>	<i>Teachers</i>	<i>Pupils</i>	<i>Ratio</i>
(1)	(2)	(3)	(4)
01. Madrasah Ibtidaiyah <i>Islamic Elementary School</i>	-	-	-
02. Madrasah Tsanawiyah <i>Islamic Junior High School</i>	19	190	10
03. Madrasah Aliyah <i>Islamic Senior High School</i>	-	-	-

Sumber : Kantor Departemen Agama Kab. Padang Pariamar

Source : *Dept. of Religious Affairs of Padang Pariaman Regency*

**KECAMATAN V KOTO TIMUR DALAM ANGKA**  
***V KOTO TIMUR DISTRICT IN FIGURES***  
**2005**



**KESEHATAN & KB**  
***HEALTH & FAMILY PLANNING***

Tabel. 5. 1. Jumlah Sarana Kesehatan di Kecamatan V Koto Timur  
*Number of Health Centres in V Koto Timur Districts*

Rincian / Item	2003	2004	2005
(1)	(2)	(3)	(4)
1. Rumah Sakit / <i>Public Hospital</i>	-	-	-
2. Puskesmas / <i>Public Health Centres</i>	2	2	2
3. Puskesmas Keliling / <i>Mobile PHC</i>	2	2	2
4. Puskesmas Pembantu / <i>Sub PHC</i>	1	-	1
5. Balai Pengobatan Swasta / <i>Clinic</i>	-	-	3
6. Rumah Bersalin / <i>Maternity Clinic</i>	-	-	-
7. Rumah Obat / <i>Drug Stores</i>	-	3	2
8. Apotik / <i>Dispensary Centre</i>	-	-	-
9. Klinik Gigi / <i>Dent Centre</i>	-	-	-
10. Posyandu / <i>Child Health Centre</i>	-	35	36
Jumlah / <i>Total</i>	5	42	46

Sumber : Dinas Kesehatan Kabupaten Padang Pariaman

Source : *Health Service of Padang Pariaman*

\* ) Data Tidak Tersedia / *Data Not Available*

Tabel. 5. 2. Jumlah Tenaga Kesehatan di Kecamatan V Koto Timur  
*Number of Health Personal in V Koto Timur Districts*

Rincian / Item	2003	2004	2005
(1)	(2)	(3)	(4)
1. Dokter Umum / <i>Doctor</i>	*)	2	2
2. Dokter Gigi / <i>Dentist</i>	*)	-	1
3. Sarjana Kesehatan Masyarakat	*)	1	1
4. Sarjana Farmasi / <i>Pharma Ceution</i>	*)	1	-
5. Sarjana Kesehatan (S-2)	*)	-	-
6. Sarjana Non Kesehatan	*)	1	-
7. Dokter Umum PTT	*)	1	1
8. Dokter Gigi PTT	*)	-	-
9. Bidan / <i>Midwives</i>	*)	10	11
Jumlah / <i>Total</i>	*)	16	16

Sumber : Dinas Kesehatan Kabupaten Padang Pariaman  
*Source : Health Service of Padang Pariaman*

\*) Data Tidak Tersedia / *Data Not Available*

Tabel. 5. 3. Banyaknya Kelahiran, Kematian dan Abortus di Puskesmas  
*Number of Abortions and Maternal Death and Child Births*

Rincian / <i>Item</i>	2003	2004	2005
(1)	(2)	(3)	(4)
1. Lahir Hidup Alive at Birth	361	255	319
2. Lahir Mati Death of Birth	2	3	4
3. Kematian Ibu Bersalin Maternal Death	1	-	-
4. Abortus Abortion	-	-	-
Jumlah / <i>Total</i>	364	258	323

Sumber : Dinas Kesehatan Kabupaten Padang Pariaman  
*Source : Health Service of Padang Pariaman*

Tabel. 5. 4. Jumlah Imunisasi Bayi Menurut Jenis Imunisasi  
*Number of Baby Immunization by Kind of Immunization*

Rincian / <i>Item</i>	2003	2004	2005
(1)	(2)	(3)	(4)
1. DPT - I	*)	401	271
2. DPT - 3	*)	305	207
3. B - 3	*)	256	189
4. III	*)	-	338
5. BCG	*)	384	384
6. Campak	*)	328	328
7. Polio III	*)	306	306
8. Polio IV	*)	-	-
Jumlah / <i>Total</i>	*)	1.980	2.023

Sumber : Dinas Kesehatan Kabupaten Padang Pariaman  
*Source : Health Service of Padang Pariaman*

\*) Data Tidak Tersedia / *Data Not Available*

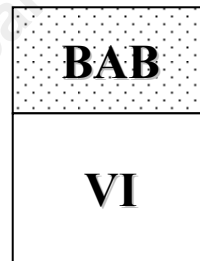
Tabel. 5. 5. Pencapaian Peserta KB Baru per Mix Kontrasepsi  
*Realization of New Acceptor of Family Planning by Contraception*

Rincian / Item	2003	2004	2005
(1)	(2)	(3)	(4)
1. Intra Uterine Devises (IUD) Intra Uterine Devises (IUD)	8	7	2
2. MOW/MOV MOW/MOV	-	-	4
3. Implan Implantation	9	30	43
4. Suntik Injection	294	254	205
5. Pil KB Pill	64	67	47
6. Kondom / OV Condom	45	27	15
Jumlah / Total	420	385	316

Sumber : Dinas Kependudukan, Catatan Sipil dan Keluarga Berencana Kabupaten Padang Pariaman  
 Source : *Demography, Civil Affairs and Family Planning Service of Padang Pariaman*



**KECAMATAN V KOTO TIMUR DALAM ANGKA**  
***V KOTO TIMUR DISTRICT IN FIGURES***  
**2005**



**SOSIAL & AGAMA**  
***SOCIAL & RELIGION***

Tabel. 6. 1. Jumlah Tempat Ibadah di Kecamatan V Koto Timur  
*Number of Religious Place at V Koto Timur Districts*

Jenis Tempat Ibadah <i>Kind of Religious Place</i>	2003	2004	2005
(1)	(2)	(3)	(4)
1. Mesjid <i>Mosque</i>	55	23	23
2. Mushalla <i>Private Mosque</i>	279	80	134
3. Gereja <i>Church</i>	-	-	-
4. Kopel / Katedral <i>Catedral</i>	-	-	-
5. Kuil <i>Temple</i>	-	-	-
6. Pura <i>Vihara</i>	-	-	-
Jumlah / <i>Total</i>	334	103	157

Sumber : Kantor Departemen Agama Kab. Padang Pariaman

Source : *Dept. of Religious Affairs of Padang Pariaman Regency*

Tabel. 6. 2. Jumlah Jemaah Haji menurut Kelompok Umur  
*Number of Moslem Pilgrims by Age Group*

Kelompok Umur <i>Age Groups</i>	2003	2004	2005
(1)	(2)	(3)	(4)
20 - 30	-	-	-
31 - 40	-	-	-
41 - 50	-	-	2
51 - 60	1	-	1
61 - 70	3	-	3
70 +	1	-	-
Jumlah / <i>Total</i>	5	0	6

Sumber : Kantor Departemen Agama Kab. Padang Pariaman

Source : *Dept. of Religious Affairs of Padang Pariaman Regency*

Tabel. 6. 3. Jumlah Jemaah Haji menurut Tingkat Pendidikan  
*Number of Moslem Pilgrims by Education Level*

Tingkat Pendidikan <i>Education Level</i>	2003	2004	2005
(1)	(2)	(3)	(4)
1. Sekolah Dasar <i>Elementary School</i>	3	-	4
2. SLTP <i>Junior High School</i>	-	-	2
3. SLTA <i>Senior High School</i>	2	-	2
4. Sarjana Muda <i>Academy</i>	1	-	-
5. Sarjana <i>University</i>	-	-	-
Jumlah / <i>Total</i>	6	0	8

Sumber : Kantor Departemen Agama Kab. Padang Pariaman

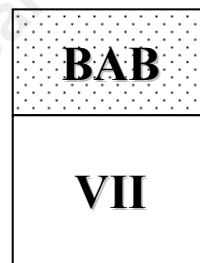
Source : *Dept. of Religious Affairs of Padang Pariaman Regency*

Tabel. 6. 4. Jumlah Nikah, Talak, Cerai dan Rujuk di Kecamatan V Koto Timur  
*Number of Marriages, Divorces, and Reconciliation at V Koto Timur*

Tingkat Pendidikan <i>Education Level</i>	2003	2004	2005
(1)	(2)	(3)	(4)
1. Nikah <i>Marriage</i>	-	-	-
2. Talak <i>Pre-Divorce</i>	-	4	3
3. Cerai <i>Divorce</i>	-	1	8
4. Rujuk <i>Reconciliation</i>	-	-	-
Jumlah / <i>Total</i>	0	5	11

Sumber : Kantor Pengadilan Agama Kab. Padang Pariaman  
*Source : Religious Public Courts of Padang Pariaman Regency*

**KECAMATAN V KOTO TIMUR DALAM ANGKA**  
***V KOTO TIMUR DISTRICT IN FIGURES***  
**2005**



**PERTANIAN**  
***AGRICULTURE***

Tabel. 7. 1. Luas Tanam Pertanian Tanaman Pangan di Kecamatan V Koto Timur  
*Planted Area Agriculture at V Koto Timur Districts*

Rincian / Item	Satuan	2003	2004	2005
(1)	(2)	(3)	(4)	(5)
<b>PADI DAN PALAWIJA</b>				
1. Padi Sawah / <i>Wet Land Paddy</i>	Hectare	717	1.405	1.114
2. Jagung / <i>Maize</i>	Hectare	5	20	11
3. Ubi Kayu / <i>Cassava</i>	Hectare	22	14	9
4. Ubi Jalar / <i>Sweet Potatoes</i>	Hectare	-	-	-
5. Kacang Kedelai / <i>Soya Beans</i>	Hectare	2	3	11
6. Kacang Hijau / <i>Green Peanuts</i>	Hectare	-	1	-
7. Kacang Tanah / <i>Peanuts</i>	Hectare	2	3	6
<b>SAYUR - SAYURAN</b>				
1. Kacang Panjang / <i>Cow Peas</i>	Hectare	12	10	9
2. Terung / <i>Egg Plants</i>	Hectare	3	6	4
3. Ketimun / <i>Cucumber</i>	Hectare	4	13	8
4. Cabe / <i>Chili Pepper</i>	Hectare	4	7	7
5. Bayam / <i>Spinach</i>	Hectare	4	6	-
6. Kangkung / <i>Swamp</i>	Hectare	2	-	-
<b>BUAH - BUAHAN</b>				
1. Alpukat / <i>Avocado</i>	Hectare	66	197	190
2. Mangga / <i>Mangoes</i>	Hectare	690	517	511
3. Rambutan / <i>Rambutan</i>	Hectare	2.200	1.909	1.889
4. Duku / <i>Lanzon</i>	Hectare	105	75	72
5. Jeruk / <i>Orange</i>	Hectare	896	896	903
6. Durian / <i>Durian</i>	Batang	1.355	1.625	1.619
7. Jambu Biji / <i>Rose Apples</i>	Batang	480	451	434
8. Pepaya / <i>Papaya</i>	Hectare	2	3	1.244
9. Pisang / <i>Bananas</i>	Batang	11.725	38.273	39.408
10. Manggis / <i>Manggoesteen</i>	Batang	1.138	581	581
11. Nangka / <i>Jackfruits</i>	Batang	16.240	1.847	1.810
12. Melinjo / <i>Melinjo</i>	Batang	850	359	346
13. Nanas / <i>Pineapple</i>	Hectare	4	1	1
14. Sawo / <i>Chicco</i>	Batang	170	159	169

Sumber : Dinas Pertanian dan Perkebunan Kabupaten Padang Pariaman  
 Source : *Agriculture and Estate Service of Padang Pariaman*

Tabel. 7. 2. Luas Panen Pertanian Tanaman Pangan di Kecamatan V Koto Timur  
*Planted Area Agriculture at V Koto Timur Districts*

Rincian / Item	Satuan	2003	2004	2005
(1)	(2)	(3)	(4)	(5)
<b>PADI DAN PALAWIJA</b>				
1. Padi Sawah / <i>Wet Land Paddy</i>	Hectare	1.100	1.504	1.348
2. Jagung / <i>Maize</i>	Hectare	5	18	17
3. Ubi Kayu / <i>Cassava</i>	Hectare	19	24	12
4. Ubi Jalar / <i>Sweet Potatoes</i>	Hectare	-	-	-
5. Kacang Kedelai / <i>Soya Beans</i>	Hectare	2	-	8
6. Kacang Hijau / <i>Green Peanuts</i>	Hectare	-	4	-
7. Kacang Tanah / <i>Peanuts</i>	Hectare	11	9	5
<b>SAYUR - SAYURAN</b>				
1. Kacang Panjang / <i>Cow Peas</i>	Hectare	12	5	8
2. Terung / <i>Egg Plants</i>	Hectare	2	5	4
3. Ketimun / <i>Cucumber</i>	Hectare	3	11	9
4. Cabe / <i>Chili Pepper</i>	Hectare	8	7	6
5. Bayam / <i>Spinach</i>	Hectare	4	5	-
6. Kangkung / <i>Swamp</i>	Hectare	2	-	-
<b>BUAH - BUAHAN</b>				
1. Alpukat / <i>Avocado</i>	Batang	55	90	174
2. Mangga / <i>Mangoes</i>	Batang	350	350	476
3. Rambutan / <i>Rambutan</i>	Batang	1.950	1.705	1.775
4. Duku / <i>Lanzon</i>	Batang	50	65	174
5. Jeruk / <i>Orange</i>	Batang	200	600	903
6. Durian / <i>Durian</i>	Batang	1.000	1.100	1.530
7. Jambu Biji / <i>Rose Apples</i>	Batang	455	310	434
8. Pepaya / <i>Papaya</i>	Hectare	2	3	3
9. Pisang / <i>Bananas</i>	Batang	5.000	38.118	39.258
10. Manggis / <i>Manggoesteen</i>	Batang	54	400	581
11. Nangka / <i>Jackfruits</i>	Batang	16.000	1.700	1.740
12. Melinjo / <i>Melinjo</i>	Batang	500	359	346
13. Nanas / <i>Pineapple</i>	Hectare	3	2	2
14. Sawo / <i>Chicco</i>	Batang	100	149	146

Sumber : Dinas Pertanian dan Perkebunan Kabupaten Padang Pariaman  
 Source : *Agriculture and Estate Service of Padang Pariaman*



Tabel. 7. 3. Produksi Pertanian Tanaman Pangan di Kecamatan V Koto Timur  
*Production of Agriculture at V Koto Timur Districts*

Rincian / Item	Satuan	2003	2004	2005
(1)	(2)	(3)	(4)	(5)
<b>PADI DAN PALAWIJA</b>				
1. Padi Sawah / <i>Wet Land Paddy</i>	Ton	5.225	6.768	6.124
2. Jagung / <i>Maize</i>	Ton	23	85	81
3. Ubi Kayu / <i>Cassava</i>	Ton	233	472	230
4. Ubi Jalar / <i>Sweet Potatoes</i>	Ton	-	-	-
5. Kacang Kedelai / <i>Soya Beans</i>	Ton	3	13	15
6. Kacang Hijau / <i>Green Peanuts</i>	Ton	-	-	-
7. Kacang Tanah / <i>Peanuts</i>	Ton	22	8	10
<b>SAYUR - SAYURAN</b>				
1. Kacang Panjang / <i>Cow Peas</i>	Ton	31	23	316
2. Terung / <i>Egg Plants</i>	Ton	6	14	13
3. Ketimun / <i>Cucumber</i>	Ton	30	32	90
4. Cabe / <i>Chili Pepper</i>	Ton	21	10	10
5. Bayam / <i>Spinach</i>	Ton	10	13	-
6. Kangkung / <i>Swamp</i>	Ton	5	-	-
<b>BUAH - BUAHAN</b>				
1. Alpukat / <i>Avocado</i>	Ton	2	-	3
2. Mangga / <i>Mangoes</i>	Ton	18	26	23
3. Rambutan / <i>Rambutan</i>	Ton	195	68	177
4. Duku / <i>Lanzon</i>	Ton	45	24	8
5. Jeruk / <i>Orange</i>	Ton	8	130	10
6. Durian / <i>Durian</i>	Ton	250	10	221
7. Jambu Biji / <i>Rose Apples</i>	Ton	9	10	7
8. Pepaya / <i>Papaya</i>	Ton	150	69	1.209
9. Pisang / <i>Bananas</i>	Ton	150	4.347	1.177
10. Manggis / <i>Manggoesteen</i>	Ton	1	24	58
11. Nangka / <i>Jackfruits</i>	Ton	430	225	390
12. Melinjo / <i>Melinjo</i>	Ton	70	6	53
13. Nanas / <i>Pineapple</i>	Ton	11	8	5
14. Sawo / <i>Chicco</i>	Ton	6	16	15

Sumber : Dinas Pertanian dan Perkebunan Kabupaten Padang Pariaman  
 Source : *Agriculture and Estate Service of Padang Pariaman*

Tabel. 7. 4. Luas Lahan Produktif Tanaman Perkebunan di Kecamatan V Koto Timur  
*Productive Area of Smallholder Plantation at V Koto Timur*

Rincian / Item	Satuan	2003	2004	2005
(1)	(2)	(3)	(4)	(5)
1. Karet / <i>Rubber</i>	Hectare	-	-	-
2. Kelapa / <i>Coconut</i>	Hectare	1526	1.526	1.526
3. Kulit Manis / <i>Casiavera</i>	Hectare	239	239	239
4. Cengkeh / <i>Clove</i>	Hectare	3	3	3
5. Kopi / <i>Coffee</i>	Hectare	3	3	3
6. Pala / <i>Nutmeg</i>	Hectare	5	5	5
7. Kapuk / <i>Capok</i>	Hectare	1	1	1
8. Pinang / <i>Pinang</i>	Hectare	48	48	48
9. Coklat / <i>Cacao</i>	Hectare	10	10	10
10. Sagu / <i>Sagu</i>	Hectare	4	4	4
Jumlah / <i>Total</i>		1.839	1.839	1.839

Sumber : Dinas Pertanian dan Perkebunan Kabupaten Padang Pariaman

Source : *Agriculture and Estate Service of Padang Pariaman*

Tabel. 7. 5. Produksi Tanaman Perkebunan di Kecamatan V Koto Timur  
*Production of Smallholder Plantation at V Koto Timur*

Rincian / Item	Satuan	2003	2004	2005
(1)	(2)	(3)	(4)	(5)
1. Karet / <i>Rubber</i>	Ton	-	-	-
2. Kelapa / <i>Coconut</i>	Ton	517	2.082	2.082
3. Kulit Manis / <i>Casiavera</i>	Ton	18	71	71
4. Cengkeh / <i>Clove</i>	Ton	-	-	-
5. Kopi / <i>Coffee</i>	Ton	-	-	-
6. Pala / <i>Nutmeg</i>	Ton	-	1	1
7. Kapuk / <i>Capok</i>	Ton	-	-	-
8. Pinang / <i>Pinang</i>	Ton	6	39	39
9. Coklat / <i>Cacao</i>	Ton	2	8	8
10. Sagu / <i>Sagu</i>	Ton	-	-	-
Jumlah / <i>Total</i>		543	2.201	2.201

Sumber : Dinas Pertanian dan Perkebunan Kabupaten Padang Pariaman  
*Source : Agriculture and Estate Service of Padang Pariaman*

Tabel. 7. 6. Populasi Peternakan di Kecamatan V Koto Timur  
*Population Animal Husbandry at V Koto Timur Districts*

Rincian / Item	Satuan	2003	2004	2005
(1)	(2)	(3)	(4)	(5)
1. Sapi / Cow	Ekor	2.211	1.877	2.117
2. Kerbau / Buffalo	Ekor	986	1.255	2.077
3. Kuda / Horse	Ekor	-	-	-
4. Kambing / Goat	Ekor	343	366	2.340
5. Ayam Buras / Domestic Chicken	Ekor	24.350	41.000	50.730
6. Ayam Ras / Broiler	Ekor	29.000	32.000	32.000
7. Itik / Duck	Ekor	180	650	960
Jumlah / Total		57.070	77.148	90.224

Sumber : Dinas Peternakan Kabupaten Padang Pariaman  
*Source : Animal Husbandry Extension Service of Padang Pariaman*

Tabel. 7. 7. Pemotongan Peternakan di Kecamatan V Koto Timur  
*Slaughtered Animal Husbandry at V Koto Timur Districts*

Rincian / Item	Satuan	2003	2004	2005
(1)	(2)	(3)	(4)	(5)
1. Sapi / Cow	Ekor	195	185	143
2. Kerbau / Buffalo	Ekor	32	36	110
3. Kuda / Horse	Ekor	-	-	-
4. Kambing / Goat	Ekor	57	146	153
5. Ayam Buras / Domestic Chicken	Kilogram	36.525	61.500	76.095
6. Ayam Ras / Broiler	Kilogram	63.800	124.160	31.040
7. Itik / Duck	Kilogram	90	325	16.000

Sumber : Dinas Peternakan Kabupaten Padang Pariaman  
*Source : Animal Husbandry Extension Service of Padang Pariaman*

Tabel. 7. 8. Luas Area Perikanan Darat di Kecamatan V Koto Timur  
*Harvested Area of Inland Fish at V Koto Timur Districts*

Rincian / Item	Satuan	2003	2004	2005
(1)	(2)	(3)	(4)	(5)
1. Perairan Umum / <i>Open Water</i>	Hectare	60,0	60,0	60,0
2. Kolam Rakyat / <i>Cultured Water</i>	Hectare	20,0	20,0	20,0
3. Kolam Peternakan Rakyat <i>Public Fishponds</i>	Hectare	1,0	1,0	1,4
4. Mina Padi / <i>Paddy Fishponds</i>	Hectare	-	-	0,3

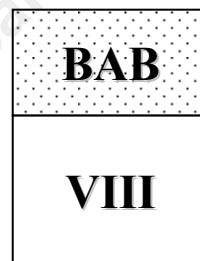
Sumber : Dinas Kelautan dan Perikanan Kabupaten Padang Pariaman  
*Source : Ocean and Fisheries Service of Padang Pariaman*

Tabel. 7. 9. Produksi Perikanan Darat di Kecamatan V Koto Timur  
*Production of Inland Fish at V Koto Timur Districts*

Rincian / Item	Satuan	2003	2004	2005
(1)	(2)	(3)	(4)	(5)
1. Perairan Umum / <i>Open Water</i>	Ton	12,0	250,0	460,0
2. Kolam Rakyat / <i>Cultured Water</i>	Ton	80,0	120,0	125,0
3. Kolam Peternakan Rakyat <i>Public Fishponds</i>	Ton	1.300,0	2.500,0	3.532,5
4. Mina Padi / <i>Paddy Fishponds</i>	Ton	3,0	6,0	7,0

Sumber : Dinas Peternakan Kabupaten Padang Pariaman  
 Source : *Animal Husbandry Extension Service of Padang Pariaman*

**KECAMATAN V KOTO TIMUR DALAM ANGKA**  
***V KOTO TIMUR DISTRICT IN FIGURES***  
**2005**



**INDUSTRI & LISTRIK**  
***INDUSTRIES & ELECTRICITY***



Tabel. 8.1. Jumlah Unit Usaha dan Tenaga Kerja Industri Kecil di Kecamatan V Koto Timur  
*Number of Industries Units at V Koto Timur Districts*

Rincian / Item	Satuan	2003	2004	2005
(1)	(2)	(3)	(4)	(5)
<b>UNIT USAHA</b>				
1. Sulaman Indah	Unit	-	1	1
2. Bordir	Unit	7	8	8
3. Anyaman Pandan	Unit	-	-	-
<b>TENAGA KERJA</b>				
1. Sulaman Indah	Unit	5	5	5
2. Bordir	Unit	83	83	83
3. Anyaman Pandan	Unit	-	-	-

Sumber : Dinas Koperasi, Perindustrian, Perdagangan dan UKM Kabupaten Padang Pariaman

*Source : Cooperative, Manufacturing, Trade and Small/Medium Scale Entrepreneur Service of Pd Pariaman*

Tabel. 8. 2. Jumlah Desa dan Pelanggan PLN di Kecamatan V Koto Timur  
*Number of Villages and Electricity Customer at East V Koto Districts*

Jenis Pekerjaan <i>Occupation</i>	Jumlah Desa / Kelurahan <i>Number of Villages</i>	Jumlah Pelanggan <i>Number of Customers</i>
(1)	(2)	(3)
2001	*)	*)
2002	8	3.193
2003	10	3.294
2004	10	3.294
2005	10	3.501

Sumber : PLN Ranting Pariaman

*Source : State Electricity Enterprise, Division of Pariaman*

\*) Data tidak tersedia / *Data not available*

Tabel. 8. 3. Jumlah Pelanggan PDAM Menurut Jenis Pelanggan  
*Number of Water Customer by Kind*

Jenis Pekerjaan <i>Occupation</i>	Jumlah <i>Total</i>
(1)	(2)
1. Rumah tangga <i>Household</i>	79
2. Sosial <i>Social</i>	3
3. Niaga <i>Trade</i>	-
4. Kran Umum <i>Public Water</i>	1
5. Industri <i>Industries</i>	-
6. Lainnya <i>Others</i>	-
Jumlah / <i>Total</i>	83

Sumber : PDAM Pariaman

Source : *Water Work Company of Pariaman*