



Katalog BPS : 1102001.3505.030

KECAMATAN PANGGUNGREJO

Dalam Angka

2012



Badan Pusat Statistik Kabupaten Blitar

Katalog BPS : 1102001.3505.030



KECAMATAN PANGGUNGREJO

Dalam Angka

2012



**BADAN PUSAT STATISTIK
KABUPATEN BLITAR**

**KECAMATAN PANGGUNGREJO
DALAM ANGKA 2012**

ISSN :

Nomor Publikasi : 3505.030.1201

Nomor Katalog : 1102001.3505.030

Ukuran Buku : 21 Cm x 16 Cm

Jumlah Halaman : 98 + xi

Naskah : BPS Kabupaten Blitar

Penyunting : KSK Panggungrejo

Perancang Sampul : Seksi Nerwilis

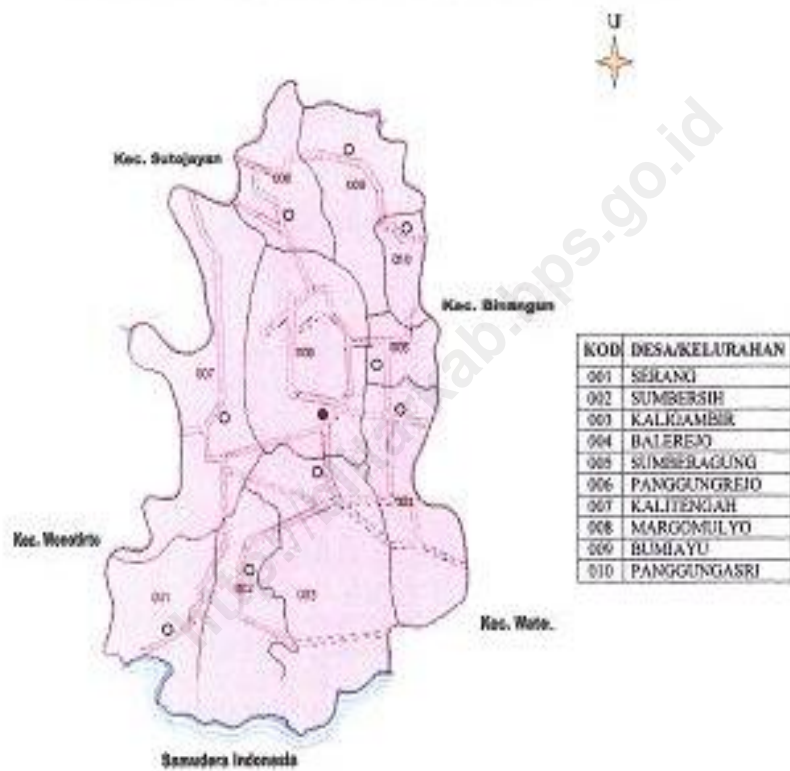
Gambar depan : Tempat Bersejarah

Diterbitkan Oleh : **BPS Kabupaten Blitar**

Dicetak Oleh :

Boleh dikutip dengan menyebutkan sumbernya

PETA KECAMATAN PANGGUNGREJO



KATA PENGANTAR

Kami memanjatkan syukur ke hadirat Allah SWT atas berkah rahmat dan hidayahNya, sehingga kami dapat menerbitkan "**Buku Kecamatan Dalam Angka 2012**".

Kecamatan Dalam Angka merupakan publikasi yang memuat data kewilayahan dan menggambarkan tentang kecamatan Panggungrejo yang meliputi berbagai sektor pembangunan. Semoga dengan rutinnya penerbitan buku ini dari tahun ke tahun dapat membantu pengguna data serta dapat memajukan kegiatan perstatistikan di kecamatan Panggungrejo.

Kami menyadari sepenuhnya bahwa buku ini masih banyak kelemahan dan kekurangan. Untuk itu, kami berharap kritik dan saran guna meningkatkan mutu penerbitan di tahun-tahun mendatang.

Akhirnya kami sampaikan terimakasih kepada Kepala Desa dan Dinas Instansi dan semua pihak yang telah membantu kami, khususnya kepada Kepala BPS Kabupaten Blitar dan Bapak Camat Panggungrejo yang telah memberikan bimbingannya sehingga buku ini dapat diterbitkan.

Blitar, Juni 2012

Koordinator Statistik Kecamatan
Panggungrejo

DIYAN WIDYANARKO
NIP. 198104292009011007

KATA SAMBUTAN

Saya menyampaikan apresiasi yang tinggi terhadap penerbitan buku Kecamatan Dalam Angka 2012. Dengan terbitnya buku ini secara rutin setiap tahun diharapkan kualitas data dapat lebih ditingkatkan. Saya ucapkan selamat atas terselesaikannya "**Buku Kecamatan Dalam Angka 2012**" ini dengan baik.

Mengingat ketersediaan data sangat berguna bagi pembangunan, saya mengharapkan data yang ditampilkan dapat lebih baik dari tahun ke tahun sehingga menjadi rujukan bagi pengguna data.

Harapan saya kepada **Koordinator Statistik Kecamatan** untuk lebih meningkatkan kinerja dan kerjasama yang baik dengan instansi dan semua pihak sehingga didapatkan data yang cepat, tepat dan akurat.

Semoga buku ini dapat bermanfaat bagi pihak yang memerlukan. Sekian dan terima kasih.

Blitar, Juni 2012

Camat Panggungrejo

S.ANANG PRABOWO.Spt.MM

NIP.196809121997031008

DAFTAR ISI

Halaman

Peta Kecamatan Selorejo	iii
Kata Pengantar	iv
Kata Sambutan.....	v
Daftar Isi.....	vi
Daftar Tabel	viii
BAB I GEOGRAFIS	1
BAB II PEMERINTAHAN	9
2.1 Pemerintahan Desa	10
2.2 Pemerintahan Kecamatan	13
BAB III PENDUDUK.....	14
3.1 Penduduk	14
BAB IV SOSIAL	25
4.1 Pendidikan dan Kebudayaan.....	25
4.2 Agama	39
4.3 Kesehatan.....	43
4.4 Keluarga Berencana	48
4.5 Sosial	52

BAB V	PERTANIAN	53
	5.1 Penggunaan Lahan	54
	5.2 Tanaman Bahan Makanan	56
	5.3 Perkebunan dan Kehutanan	61
	5.4 Peternakan	62
	5.5 Perikanan	64
BAB VI	PERDAGANGAN	65
	6.1 Perdagangan	65
	6.3 Pariwisata	65
BAB VII	INDUSTRI.....	70
BAB VIII	KEUANGAN	75

DAFTAR TABEL

Halaman

BAB I GEOGRAFIS

Tabel 1.1 Letak Geografis kecamatan	3
1.2 Jarak dari kantor desa ke kecamatan dan Kabupaten.....	4
1.3 Jumlah Dusun, RW, RT menurut desa	5
1.4 Luas wilayah dan ketinggian dari permukaan air laut.....	6
1.5 Hari hujan, curah hujan tahun 2011.....	7
1.6 Jumlah penduduk dan kepala keluarga dirinci menurut desa tahun 2011.....	8

BAB II PEMERINTAHAN

Tabel 2.1 Aparat Pemerintahan Desa tahun 2011.....	10
2.2 Data aparatur kecamatan Panggungrejo menurut pendidikan tahun 2011	13

BAB III PENDUDUK

Tabel 3.1 Penduduk menurut jenis kelamin dan sex ratio per desa tahun 2011	15
3.2 Penduduk menurut kewarganegaraan dan jenis kelamin 2011	16
3.3 Kepadatan penduduk menurut per desa 2011.....	17
3.4 Luas wilayah, penduduk, kepala keluarga dan persentase menurut kecamatan 2011.....	18
3.5 Persentase penduduk terhadap penduduk kecamatan menurut jenis kelamin tahun 2011.....	20
3.6 Mutasi penduduk menurut desa tahun 2011	21

3.7 Penduduk menurut jenjang pendidikan per desa tahun 2011.....	22
3.8 Penduduk menurut jenis pekerjaan per desa tahun 2011.....	23

BAB IV SOSIAL

Tabel 4.1.1 Banyaknya Taman Kanak-Kanak / Roudhotul Athfal tahun ajaran 2011.....	27
4.1.2 Kelas, guru, murid, rasio murid dan guru Taman Kanak-Kanak tahun ajaran 2011.....	28
4.1.3 Banyaknya Sekolah Dasar/Madrasah Ibtidaiyah tahun ajaran 2011	30
4.1.4 Kelas, rombel, guru, murid, rasio murid dan guru sekolah setingkat SD/MI tahun 2011.....	31
4.1.5 Sekolah setingkat SLTP/MTs tahun ajaran 2011.....	34
4.1.6 Jumlah murid, guru,rasio setingkat SLTP/MTs 2011.....	35
4.1.7 Sekolah setingkat SMU/SMK/M.Aliyah tahun 2011.....	36
4.1.8 Jumlah murid, guru, rasio murid dan guru setingkat SMU/Aliyah tahun ajaran 2011.....	37
4.1.9 Kelompok belajar, warga belajar, tutor tahun ajaran 2011	38
4.2.1 Penduduk dirinci menurut agama per desa tahun 2011	39
4.2.2 Jumlah tempat ibadah per desa tahun 2011	40
4.2.3 Pondok pesantren, Madrasah Diniyah per desa tahun 2011	41
4.2.4 Nikah, Talak, Cerai, Rujuk dirinci menurut bulan tahun 2011.....	42

4.3.1 Fasilitas kesehatan menurut jenisnya tahun 2011.....	43
4.3.2 Tenaga kesehatan menurut jenisnya tahun 2011.....	44
4.3.3 Kelahiran bayi menurut kondisi kelahiran dan tempat pelayanan persalinan 2011.....	45
4.3.3 Persalinan menurut penolong persalinan dan tempat pelayanan persalinan 2011.....	46
4.3.4 Bayi dengan kelainan bawaan sejak lahir dan tempat pelayanan persalinan 2011	47
4.4.1 PPKBD, sub PPKBD, UPPKS Kelompok Bina Ketahanan Keluarga (KBKK)	48
4.4.2 Akseptor KB aktif menurut alat kontrasepsi per desa 2011.....	49
4.4.3 Pencapaian peserta KB aktif hasil pendataan KBKS 2011	50
4.4.4 Keluarga dan pasangan usia subur (PUS) hasil pendataan KBKS	51
4.5.1 Penyandang cacat menurut jenisnya per desa tahun 2011.....	52

BAB V PERTANIAN

Tabel 5.1.1 Penggunaan Lahan sawah/Bukan sawah Kecamatan Panggungrejo 2011.....	54
5.2.1 Luas tanam, luas panen tanaman bahan pangan Kecamatan Panggungrejo 2011.....	56
5.2.2 Penanaman pohon, pohon menghasilkan buah-buahan tahun 2011.....	57

5.2.3 Luas tanam, luas panen tanaman sayuran tahun 2011	59
5.3.1 Luas area, produksi, petani tanaman perkebunan Semusim dan tahunan 2011	61
5.4.1 Populasi ternak unggas dan aneka ternak Kecamatan Panggungrejo 2011.....	62
5.4.2 Produksi Telor Menurut Kecamatan 2011	63
5.5.1 Nilai Produksi Ikan Tawar dan Ikan Laut 2011..	64

BAB VI PERDAGANGAN

Tabel 6.1.1 Jumlah Pasar Tradisional dan Hari Pasar.....	66
6.2.1 Jumlah Perusahaan akomodasi, tempat hiburan wisata 2011	67
6.2.2 Akomodasi hotel dan warung makan/kedai per desa tahun 2011	68
6.3.1 Tempat Hiburan dan Rekreasi tahun 2011	69

BAB VII INDUSTRI

Tabel 7.1 Jumlah industri kecil rumah tangga yang terbuat dari kayu dan mebel 2011	71
7.2 Jumlah industri kecil / rumah tangga yang terbuat dari bambu anyaman 2011.....	72
7.3 Jumlah industri kecil / rumah tangga gula merah 2011.....	73
7.4 Jumlah industri kecil / rumah tangga makanan minuman 2011	74

BAB VIII KEUANGAN

Tabel 8.1 Perantara keuangan dan koperasi per desa Kecamatan Panggungrejo 2011	76
--	----

Bab 1

GEOGRAFIS



<http://www.geogis.go.id>

BAB I GEOGRAFIS

Kecamatan Panggungrejo merupakan satu dari dua puluh dua kecamatan yang membagi habis wilayah administrasi Kabupaten Blitar. Berada di wilayah Kabupaten Blitar bagian selatan, yaitu sebelah selatan Sungai Brantas yang membelah Kabupaten Blitar menjadi dua bagian. Wilayah Kabupaten Blitar bagian selatan ini mempunyai struktur tanah yang kurang subur dibandingkan dengan wilayah Kabupaten Blitar bagian utara.

Batas-batas Kec. Panggungrejo adalah sebagai berikut :

- Barat : Kec. Wonotirto dan Kec. Sutojayan, Kabupaten Blitar
- Utara : Kec. Sutojayan dan Binangun, Kabupaten Blitar
- Timur : Kec. Binangun dan Kec. Wates, Kabupaten Blitar
- Selatan : Samudera Hindia

Kec. Panggungrejo dengan luas wilayah 119,04 km² dibagi menjadi 10 desa. Desa Panggungrejo merupakan desa terluas

dengan luas 21,60 km² atau 18,15 % dari total luas Kecamatan Panggungrejo. Dan desa yang mempunyai luas wilayah terkecil di Kecamatan Panggungrejo adalah Desa Sumberagung dengan luas wilayah hanya 5,06 km² atau hanya 4,25 % dari luas

Berdasarkan data hasil pemutakhiran Master File Desa yang ada di BPS Kabupaten Blitar, Kecamatan Panggungrejo terbagi dalam 10 desa, 32 dusun/lingkungan, 71 RW dan 270 RT. Dan dari hasil pendataan KBKS oleh Dinas BKBKS Kabupaten Blitar pada tahun 2011 tercatat sebanyak 13.983 kepala keluarga dan 12.461 rumahtangga.

Penduduk yang menempati wilayah administrasi Kecamatan Panggungrejo sebanyak 44.361 jiwa, dengan kepadatan penduduk sekitar 373 jiwa setiap kilometer persegi. Desa Sumbersih merupakan desa jauh dari ibukota kecamatan, yaitu mempunyai jarak 17,2 km dari ibukota kecamatan yang berada di Desa Panggungrejo. Keberadaan desa dari ibukota kabupaten rata-rata sekitar 30 Km, Desa Sumbersih wilayahnya paling jauh dari ibukota kabupaten sekitar 40,5 Km.

Tabel 1.1**Letak Geografis Kecamatan 2011**

Uraian	Penjelasan	
(1)	(2)	
1 Luas wilayah Kecamatan	119,04	Km2
2 Terdiri atas	10	Desa
3 Jumlah penduduk	40779	Jiwa
4 Kepadatan penduduk	342	Jiwa per Km2
5 Jumlah Keluarga	13983	Keluarga
6 Jumlah Rumah tangga	12421	Rumah tangga
7 Batas wilayah		
-Sebelah Utara	Kec.Sutojayan Dan Binangun,Kab. Blitar	
-Sebelah Selatan	Samudera Hindia	
-Sebelah Timur	Kec.Binangun dan Kec. Wates	
-Sebelah Barat	Kec.Sutojayan dan Kec. Wonotirto	

Sumber Data : Kecamatan

Tabel 1.2**Jarak dari Kantor Desa ke Kecamatan dan Kabupaten**

Desa / Kelurahan	Luas wilayah	Jarak ke Kantor		Satus	
		Kecamatan	Kabupaten	1. Desa Kelurahan	2.
(1)	(2)	(3)	(4)	(5)	
1 Serang	11,59	9,50	36,50	1	
2 Sumbersih	7,57	11,70	40,50	1	
3 Kaligambir	14,13	4,20	32,50	1	
4 Balerejo	10,92	5,40	37,50	1	
5 Sumberagung	5,06	2,10	30,20	1	
6 Panggungrejo	21,6	1,00	28,20	1	
7 Kalitengah	19,45	17,20	27,90	1	
8 Margomulyo	9,93	5,60	15,20	1	
9 Bumiayu	9,64	12,50	27,50	1	
10 Pangungasri	7,15	13,20	26,50	1	
Jumlah	117,04				

Sumber Data : Podes

Tabel 1.3**Jumlah Dusun, RW, RT Menurut Desa/Kelurahan
Dan Klasifikasi Desa**

Desa/Kelurahan	Dusun/ Lingkungan	RW	RT	Derah	
				1. Terpencil	2. Sulit
(1)	(2)	(3)	(4)	3. Pulau - pulau	(5)
1. Serang	3	7	27	-	-
2. Sumbersih	4	4	17	3	-
3. Kaligambir	5	7	27	2	-
4. Balerejo	2	7	24	2	-
5. Sumberagung	2	6	22	-	-
6. Panggungrejo	3	14	56	-	-
7. Kalitengah	6	12	39	2	-
8. Margomulyo	2	5	21	-	-
9. Bumiayu	3	5	21	-	-
10. Panggungasri	2	4	16	-	-
Jumlah	32	71	270		

Sumber Data : Bag. Pemerintahan Kecamatan

Tabel 1.4**Luas wilayah, Ketinggian dari Permukaan air laut
Menurut desa / Kelurahan**

No	Desa/Kelurahan	Luas Wilayah Km2	Ketinggian dari Permukaan Air Laut (meter)
(1)	(2)	(3)	(4)
1	Serang	13,59	110
2	Sumbersih	7,57	129
3	Kaligambir	14,13	280
4	Balerejo	10,92	288
5	Sumberagung	5,06	290
6	Panggungrejo	21,60	319
7	Kalitengah	19,45	290
8	Margomulyo	9,93	219
9	Bumiayu	9,64	200
10	Panggungasri	7,15	300
Jumlah		119,04	

Sumber Data : Podes

Tabel 1.5
Hari Hujan, Curah Hujan Tahun 2011

Bulan	Stasiun	Jumlah	
		Hari Hujan	Curah Hujan
(1)	(2)	(3)	(4)
Januari	1	12	210
Pebruari	1	10	130
Maret	1	23	340
April	1	20	289
Mei	1	12	180
Juni	1	0	0
Juli	1	0	0
Agustus	1	0	0
September	1	0	0
Oktober	1	0	0
November	1	0	0
Desember	1	3	79

Sumber Data : Dinas Prasarana Wilayah

Tabel 1.6
Jumlah Penduduk dan Kepala Keluarga dirinci menurut
Desa/Kelurahan Tahun 2011

No	Desa/Kelurahan	Jumlah Penduduk	Kepala Keluarga	Jumlah Rumahtangga
1	2	3	4	5
1	Serang	3.863	1.217	973
2	Sumbersih	2.285	818	744
3	Kaligambir	5.401	1.756	1.622
4	Balerejo	2.841	969	806
5	Sumberagung	2.501	919	805
6	Panggungrejo	7.439	2.748	2.384
7	Kalitengah	6.072	2.127	1.966
8	Margomulyo	4.911	1.642	1.437
9	Bumiayu	2.388	818	835
10	Panggungasri	3.078	969	849
Jumlah		40.779	13.983	12.426

Sumber Data : SP2010

Bab 2

PEMERINTAHAN



<http://www.go.id>

BAB II

PEMERINTAHAN

2.1 Pemerintahan Desa

Untuk menjalankan roda pemerintahan di tingkat desa perlu didukung dengan tersedianya aparat desa mulai kepala desa, sekretaris desa, kepala urusan dan staff.

Dalam bab ini disajikan data aparatur desa, demikian juga untuk jabatan kepala urusan pemerintahan, ekobang, umum, kesra dan keuangan beserta staf yang merupakan data yang bersumber dari Bagian Pemerintahan Kecamatan Panggungrejo.

2.2 Pemerintahan Kecamatan

Pada tabel 2.2 akan ditampilkan aparat pemerintahan dirinci menurut struktur pemerintahan sampai tingkat terkecil beserta tingkatan dalam pemerintahan desa/kelurahan.

Tabel 2.1**Aparat Pemerintahan Desa Dirinci Menurut Desa
Tahun 2011**

No	Jabatan	Pendidikan Terakhir				
		SMP	SMU	Sarmud	S-1	S-2
(1)	(2)	(3)	(4)	(5)	(6)	(7)
1	Camat	-	-	-	-	1
2	Sekretaris Kecamatan	-	-	-	-	1
3	Kasi Pembangunan	-	-	-	1	-
4	Kasi Trantib	-	-	-	1	-
5	Kasi Pemerintahan	-	-	-	1	-
6	Kasi Sosial	-	-	-	1	-
7	Kasi Linmas	-	-	-	1	-
8	Kasub. Anggaran	-	-	-	1	-
9	Kasub.Umum	-	1	-	-	-
10	Staff	-	3	-	1	-
Jumlah		-	4	-	7	2

Sumber Data : Bagian Pemerintahan Kecamatan

Tabel 2.2
Aparat Pemerintahan dirinci menurut
struktural Pemerintahan

Desa/Kelurahan	Kepala Desa/ Kelurahan	Sekretaris Desa/ Kelurahan	Kepala Dusun	Ketua Rw	Ketua RT
(1)	(2)	(3)	(4)	(5)	(6)
1. Serang	1	1	3	7	27
2. Sumbersih	1	1	4	4	17
3. Kaligambir	1	1	5	7	27
4. Balerejo	1	1	2	7	24
5. Sumberagung	1	1	2	6	22
6. Panggungrejo	1	1	3	14	56
7. Kalitengah	1	1	6	10	39
8. Margomulyo	1	1	2	5	21
9. Bumiayu	1	1	3	6	21
10. Pangungasri	1	1	2	4	16
Jumlah	10	10	32	70	270

Lanjutan Tabel 2.2

Desa/Kelurahan	Kepala Urusan				
	Pemerintahan	Ekobang	Umum	Kesra	Keuangan
(1)	(5)	(6)	(7)	(8)	(9)
1. Serang	1	1	1	1	1
2. Sumbersih	1	1	1	1	1
3. Kaligambir	1	1	1	1	1
4. Balerejo	1	1	1	1	1
5. Sumberagung	1	1	1	1	1
6. Panggungrejo	1	1	1	1	1
7. Kalitengah	1	1	1	1	1
8. Margomulyo	1	1	1	1	1
9. Bumiayu	1	1	1	1	1
10. Panggungasri	1	1	1	1	1
Jumlah	10	10	10	10	10

Sumber Data : Bagian Pemerintahan Kecamatan

Bab 3

PENDUDUK



BAB III PENDUDUK

3.1 Penduduk

Penduduk merupakan subyek dan obyek pembangunan yang dapat memegang peranan penting dalam pembangunan suatu negara. Data penduduk yang akurat dapat diperoleh dari sensus penduduk yang dilakukan setiap sepuluh tahun sekali. Sehingga data yang ada merupakan proyeksi sensus penduduk dan hasil proporsi survei penduduk antar sensus maupun survei sosial ekonomi nasional.

Disamping itu registrasi penduduk oleh Bagian Pemerintahan Kecamatan melakukan updating data penduduk secara kontinyu. Dalam hal ini, data penduduk bersumber dari SENSUS PENDUDUK 2010. Selain itu dalam bab ini juga disajikan data mutasi penduduk. Dan juga ditampilkan kelompok umur hasil proyeksi SENSUS PENDUDUK 2010.

Tabel 3.1**Penduduk Menurut Jenis kelamin dan Sex Ratio
Per Desa Tahun 2011**

No	Desa	Laki-laki	Perempuan	Jumlah	Sex Ratio (Persen)
(1)	(2)	(3)	(4)	(5)	(6)
1	SERANG	1932	1931	3863	100,05
2	SUMBERSIH	1173	1112	2285	105,49
3	KALIGAMBIR	2729	2672	5401	102,13
4	BALEREJO	1412	1429	2841	98,81
5	SUMBERAGUNG	1232	1269	2501	97,08
6	PANGGUNGREJO	3716	3723	7439	99,81
7	KALITENGAH	3029	3043	6072	99,54
8	MARGOMULYO	2429	2482	4911	97,86
9	BUMIAYU	1178	1210	2388	97,36
10	PANGGUNGASRI	1521	1557	3078	97,69
Jumlah		20351	20428	40779	99,62

Sumber Data : SENSUS PENDUDUK 2010

Tabel 3.2**Penduduk Menurut Kewarganegaraan dan Jenis kelamin
2011**

Tahun	WNI		WNA		WNI + WNA		
	L	P	L	P	L	P	L+P
(1)	(2)	(3)	(4)	(5)	(6)	(7)	(8)
2011	20351	20428			20351	20428	40779
2010	20367	20300			20367	20300	40667
2009	22161	22200			22161	22200	44361
2008	22449	22134			22449	22134	44583

Sumber Data : SENSUS PENDUDUK 2010

Tabel 3.3**Kepadatan Penduduk Menurut per Desa
2011**

No	Desa	Luwas wilayah (Km2)	Penduduk	Kepadatan (Jiwa/Km2)
(1)	(2)	(3)	(4)	(5)
1	SERANG	13,59	3863	284
2	SUMBERSIH	7,57	2285	301
3	KALIGAMBIR	14,13	5401	382
4	BALEREJO	10,92	2841	260
5	SUMBERAGUNG	5,06	2501	494
6	PANGGUNGREJO	21,60	7439	344
7	KALITENGAH	19,45	6072	312
8	MARGOMULYO	9,93	4911	494
9	BUMIAYU	9,64	2388	247
10	PANGGUNGASRI	7,15	3078	430
	Tahun 2011	119,04	40.779	343
	Tahun 2010	119,04	40.667	342
	Tahun 2009	119,04	44.361	373
	Tahun 2008	119,04	44.245	372

Sumber Data : SENSUS PENDUDUK 2010

Tabel 3.4

**Luas wilayah, Penduduk, Keluarga dan
Persentase Terhadap Kecamatan
2011**

No	Desa	Luas Wilayah Km2	Persentase luas wilayah thdp Kec.	Keluarga	Persentase Keluarga trhp Kec.
(1)	(2)	(3)	(4)	(5)	(6)
1	SERANG	13,59	11,42	1217	8,70
2	SUMBERSIH	7,57	6,36	818	5,85
3	KALIGAMBIR	14,13	11,87	1756	12,56
4	BALEREJO	10,92	9,17	969	6,93
5	SUMBERAGUNG	5,06	4,25	919	6,57
6	PANGGUNGREJO	21,6	18,15	2748	19,65
7	KALITENGAH	19,45	16,34	2127	15,21
8	MARGOMULYO	9,93	8,34	1642	11,74
9	BUMIAYU	9,64	8,10	818	5,85
10	PANGGUNGASRI	7,15	6,01	969	6,93
		119,04	100,00	13983	100,00

Lanjutan Tabel 3.4

No	Desa	Luas Wilayah Km2	Persentase Luas wilayah Trhdp Kec.	Penduduk	Persentase Penduduk Trhdp Kec.
(1)	(2)	(3)	(4)	(5)	(6)
1	SERANG	13,59	11,42	3863	9,47
2	SUMBERSIH	7,57	6,36	2285	5,60
3	KALIGAMBIR	14,13	11,87	5401	13,24
4	BALEREJO	10,92	9,17	2841	6,97
5	SUMBERAGUNG	5,06	4,25	2501	6,13
6	PANGGUNGREJO	21,6	18,15	7439	18,24
7	KALITENGAH	19,45	16,34	6072	14,89
8	MARGOMULYO	9,93	8,34	4911	12,04
9	BUMIAYU	9,64	8,10	2388	5,86
10	PANGGUNGASRI	7,15	6,01	3078	7,55
Jumlah		119,04	100,00	40779	100,00

Sumber Data : SENSUS PENDUDUK 2010

Tabel 3.5
Persentase Penduduk Terhadap Penduduk Kecamatan
Menurut Jenis Kelamin Tahun 2011

No	Desa	Penduduk Laki - laki		Penduduk Perempuan	
		Jumlah	%Thp Pddk Laki2 Kec.	Jumlah	% Thp pddk peremp Kec.
(1)	(2)	(3)	(4)	(5)	(6)
1	SERANG	1932	9,49	1931	9,45
2	SUMBERSIH	1173	5,76	1112	5,44
3	KALIGAMBIR	2729	13,41	2672	13,08
4	BALEREJO	1412	6,94	1429	7,00
5	SUMBERAGUNG	1232	6,05	1269	6,21
6	PANGGUNGREJO	3716	18,26	3723	18,22
7	KALITENGAH	3029	14,88	3043	14,90
8	MARGOMULYO	2429	11,94	2482	12,15
9	BUMIAYU	1178	5,79	1210	5,92
10	PANGGUNGASRI	1521	7,47	1557	7,62
Jumlah		20351	100,00	20428	100,00

Sumber Data : SENSUS PENDUDUK 2010

Tabel 3.6
Mutasi Penduduk menurut
Desa/Kelurahan Tahun 2011

No	Desa	Lahir	Mati	Datang	Pindah
(1)	(2)	(3)	(4)	(5)	(6)
1	SERANG	11	3	3	4
2	SUMBERSIH	11	1	3	2
3	KALIGAMBIR	7	6	2	13
4	BALEREJO	2	1	0	1
5	SUMBERAGUNG	2	1	2	11
6	PANGGUNGREJO	10	5	5	21
7	KALITENGAH	5	5	8	6
8	MARGOMULYO	3	5	4	3
9	BUMIAYU	5	4	1	2
10	PANGGUNGASRI	3	2	0	0
Jumlah		59	33	28	63

Sumber Data : Registrasi Kecamatan Panggungrejo

Tabel 3.7
Penduduk Dirinci Menurut Rata rata Anggota Rumah tangga
Per Desa Tahun 2011

No	Desa	Penduduk	Jumlah Rumah tangga	Rata-rata Anggota Rumah tangga
(1)	(2)	(3)	(4)	(5)
1	SERANG	3863	984	3,93
2	SUMBERSIH	2285	756	3,02
3	KALIGAMBIR	5401	1636	3,30
4	BALEREJO	2841	812	3,50
5	SUMBERAGUNG	2501	823	3,04
6	PANGGUNGREJO	7439	2392	3,11
7	KALITENGAH	6072	1974	3,08
8	MARGOMULYO	4911	1452	3,38
9	BUMIAYU	2388	860	2,78
10	PANGGUNGASRI	3078	853	3,61
Tahun 2012		40779	12542	3,25
Tahun 2011		40667	12421	3,27
Tahun 2010		44361	13697	3,24
Tahun 2009		44245	13462	3,29

Sumber Data : SENSUS PENDUDUK 2010

Tabel 3.8
Penduduk Menurut Kelompok Umur
Laki - laki Per desa Tahun 2011

Kel. umur	DESA										Total
	Serang	Sumbersih	Kali gambir	Balerejo	Sumberagung	Panggungrejo	Kalitengah	Margomulyo	Bumiayu	Panggungasri	
0 - 4	136	90	209	106	83	266	221	182	71	117	1481
5 - 9	149	70	208	117	86	287	248	177	83	108	1533
10 - 14	171	78	213	126	93	280	240	188	91	98	1578
15 - 19	138	85	191	66	89	254	206	187	87	91	1394
20 - 24	113	104	181	84	72	216	148	131	81	107	1237
25 - 29	111	99	204	120	77	232	183	139	71	108	1344
30 - 34	137	63	205	81	83	198	191	161	68	106	1293
35 - 39	163	87	182	85	85	303	227	186	88	137	1543
40 - 44	162	90	201	128	123	305	226	194	93	121	1643
45 - 49	155	110	243	129	87	288	225	171	92	130	1630
50 - 54	136	105	225	104	118	266	245	163	76	96	1534
55 - 59	130	63	133	100	63	216	210	153	81	87	1236
60 - 64	65	42	103	55	50	184	161	112	57	71	900
65 - 69	67	34	64	48	36	143	112	102	41	61	708
70 - 74	45	25	86	32	32	104	72	75	43	43	557
75 +	56	29	79	31	52	176	112	110	53	43	741
Total	1932	1173	2729	1412	1232	3716	3029	2429	1178	1521	20351

Sumber Data : SENSUS PENDUDUK 2010

Tabel 3.9
Penduduk Menurut Kelompok Umur
Perempuan Per desa Tahun 2011

Kel. Umur	DESA										Total
	Serang	Sumbersih	Kaligambir	Balerejo	Sumberagung	Panggungrejo	Kalitengah	Margomulyo	Bumiayu	Panggungasri	
0 - 4	157	69	176	84	92	246	210	148	75	101	1358
5 - 9	144	77	187	105	68	267	216	178	102	114	1458
10 - 14	129	75	177	102	83	305	236	221	77	111	1516
15 - 19	102	74	169	97	87	224	159	171	80	102	1265
20 - 24	120	77	213	99	83	226	145	147	63	103	1276
25 - 29	172	86	223	94	81	268	265	184	75	126	1574
30 - 34	160	71	183	83	79	224	220	164	88	105	1377
35 - 39	138	92	234	115	114	275	252	221	105	145	1691
40 - 44	175	108	225	132	141	306	248	181	110	115	1741
45 - 49	153	89	221	125	84	306	218	177	74	114	1561
50 - 54	122	76	149	94	104	244	214	171	83	102	1359
55 - 59	100	62	117	85	59	224	180	131	76	91	1125
60 - 64	59	43	87	74	57	191	158	109	41	62	881
65 - 69	59	38	86	44	50	129	108	97	46	61	718
70 - 74	63	26	95	45	32	144	93	75	46	48	667
75 +	79	44	129	52	51	145	120	108	66	60	854
Total	1931	1112	2672	1429	1269	3723	3043	2482	1210	1557	20428

Sumber Data : SENSUS PENDUDUK 2010

Bab 4

S O S I A L



<http://www.pps.go.id>



BAB IV SOSIAL

4.1 Pendidikan dan Kebudayaan

Peningkatan partisipasi sekolah dapat ditingkatkan dengan keseimbangan penyediaan sarana fisik pendidikan dan peningkatan tenaga pengajar baik kualitas maupun kuantitasnya. Fasilitas pendidikan baik dari TK sampai dengan SD di Kecamatan Panggungrejo tercatat dalam bab ini yang bersumber dari Cabang Dinas Pendidikan dan Kebudayaan Panggungrejo. Untuk data yang berkaitan dengan SLTP dan SLTA diambil dari Dinas Pendidikan dan Kebudayaan Kabupaten Blitar.

4.2 Agama

Penduduk Kecamatan Panggungrejo mayoritas beragama Islam menurut data penduduk menurut agama dari kecamatan. Dalam bab ini juga ditampilkan tabel jumlah tempat ibadah, Pondok Pesantren, Madrasah Diniyah serta data NTCR (Nikah Talak Cerai Rujuk) dari KUA Kecamatan Panggungrejo.

4.3 Kesehatan

Tersedianya sarana kesehatan dan tenaga kesehatan yang memadai merupakan wujud pelayanan kesehatan pada masyarakat. Dalam bab ini terdapat tabel jumlah fasilitas kesehatan, jumlah tenaga kesehatan, jumlah kelahiran bayi dan penolong persalinan selama 2011 dengan sumber data Puskesmas Panggungrejo.

4.4 Keluarga Berencana

Pencapaian target peserta KB aktif sebagai katalisator sejauh mana keberhasilan program KB. Terdapat pula data pengguna kontrasepsi KB.


4.5 Sosial

Jumlah penyandang cacat juga ditampilkan dalam bab ini yang merupakan data bersumber dari desa.

Tabel 4.1.1
Sekolah, Kelas, Guru dan Murid TK
2011/2011

No	Tahun	Jumlah Keluarga	Pasangan Usia subur
(1)	(2)	(3)	(4)
1	2008	11.703	7.083
2	2009	12.325	7.255
3	2010	12.738	7.362
4	2011	13.983	8.400

Sumber Data : DDA Kab. Blitar 2011



Tabel 4.1.2

**Sekolah, Kelas, Murid, Guru dan Ruang Kelas SD
2011/2011**


No	Desa	Jenis Cacat					
		Buta	Tuli	Bisu	Tuli Bisu	Daksa	Grahita
(1)	(2)	(3)	(4)	(5)	(6)	(7)	(8)
1	Serang	6	1	1	0	4	4
2	Sumbersih	1	1	1	1	4	2
3	Kaligambir	0	1	2	3	5	3
4	Balerejo	1	0	1	1	5	5
5	Sumberagung	5	0	2	0	2	2
6	Panggungrejo	4	4	4	4	11	15
7	Kalitengah	4	0	0	5	6	7
8	Margomulyo	2	0	3	0	2	5
9	Bumiayu	2	3	5	7	7	7
10	Panggungasri	3	1	2			

Lanjutan 4.1.2

No	Ruang	○ Murid	Guru	Rasio Guru Terhadap Murid
(1)	(2)	(3)	(4)	(5)

1	37	1.099	58	1 : 19
---	----	-------	----	--------

Sumber Data : DDA Kab Blitar 2011



Tabel 4.1.3
Banyaknya Sekolah Dasar / Madrasah Ibtidaiyah
Tahun Ajaran 2011/2011

No	Desa	Sekolah Dasar		M. Ibtidaiyah	
		Negeri	Swasta	Negeri	Swasta
(1)	(2)	(3)	(4)	(5)	(6)
1	Serang	3	-	-	-
2	Sumbersih	3	-	-	-
3	Kaligambir	5	-	-	-
4	Balerejo	2	-	-	-
5	Sumberagung	2	-	-	-
6	Panggungrejo	7	-	-	-
7	Kalitengah	5	-	-	-
8	Margomulyo	3	-	-	1
9	Bumiayu	2	-	-	-
10	Panggungasri	2	-	-	1
Jumlah		34	-	-	2

Sumber Data : Cabang Dinas Pendidikan Kebudayaan

Tabel 4.1.4
Kelas, Rombongan Belajar, Guru, Murid
Rasio Murid dan Guru
Sekolah setingkat SD Tahun 2011/2012

No	Desa	Ruangan		Rombongan Belajar	
		Negeri	Swasta	Negeri	Swasta
(1)	(2)	(3)	(4)	(5)	(6)
1	Serang	18	0	18	0
2	Sumbersih	15	0	15	0
3	Kaligambir	28	0	28	0
4	Balerejo	14	0	14	0
5	Sumberagung	14	0	14	0
6	Panggungrejo	42	0	42	0
7	Kalitengah	28	0	28	0
8	Margomulyo	18	0	18	0
9	Bumiayu	12	0	12	0
10	Panggungasri	12	6	12	6
Jumlah		201	6	201	6

Sumber Data : Cabang Dinas Pendidikan Kebudayaan

Lanjutan 4.1.4

No	Desa	SD/MI		Guru	Murid
		Negeri	Swasta		
(1)	(2)	(3)	(4)	(5)	(6)
1	Serang	3	0	21	252
2	Sumbersih	3	0	15	126
3	Kaligambir	5	0	22	314
4	Balerejo	2	0	10	234
5	Sumberagung	2	0	14	124
6	Panggungrejo	7	0	35	523
7	Kalitengah	5	0	25	215
8	Margomulyo	3	0	17	370
9	Bumiayu	2	0	11	200
10	Panggungasri	2	1	13	206
Jumlah		34	1	183	2.564

Sumber Data : Cabang Dinas Pendidikan dan Kebudayaan

Lanjutan 4.1.4

No	Desa	Guru	Murid	Rasio Guru terhadap murid
(1)	(2)	(3)	(4)	(5)
1	Serang	21	245	1: 12
2	Sumbersih	15	136	1: 9
3	Kaligambir	22	143	1: 7
4	Balerejo	10	357	1: 36
5	Sumberagung	14	124	1: 9
6	Panggungrejo	35	420	1: 12
7	Kalitengah	25	215	1: 9
8	Margomulyo	15	370	1: 25
9	Bumiayu	11	200	1: 18
10	Panggungasri	13	206	1: 16

Sumber Data : Cabang Dinas Pendidikan dan Kebudayaan

Tabel 4.1.5
Sekolah setingkat SLTP / M.Tsanawiyah
Tahun Ajaran 2011/2012

No	Desa	S L T P		M. Tsanawiyah	
		Negeri	Swasta	Negeri	Swasta
(1)	(2)	(3)	(4)	(5)	(6)
1	Serang	1	0	0	0
2	Sumbersih	0	0	0	0
3	Kaligambir	0	0	0	0
4	Balerejo	0	1	0	0
5	Sumberagung	0	0	0	0
6	Panggungrejo	1	1	0	0
7	Kalitengah	0	1	0	0
8	Margomulyo	0	1	0	1
9	Bumiayu	0	0	0	0
10	Panggungasri	0	1	0	0
Jumlah		2	3	1	1

Sumber Data : SLTP dan MTs se-Kecamatan

Tabel 4.1.6
Jumlah Murid, Guru, Rombel
Setingkat SLTP/MTs Tahun 2011/2011

No	SLTP/MTs	Rombel	Murid	Guru	Rasio
(1)	(2)	(3)	(4)	(5)	(6)
1	Negeri	18	345	36	1 : 9
2	Swasta	27	546	48	1 : 12
Jumlah		45	891	84	

Sumber Data : Dinas Pendidikan dan Kebudayaan

Tabel 4.1.7
Sekolah setingkat SMU / SMK / M.Aliyah
Tahun Ajaran 2011/2011

No	Desa	SMU/SMK		M. Aliyah	
		Negeri	Swasta	Negeri	Swasta
(1)	(2)	(3)	(4)	(5)	(6)
1	Serang	-	-	-	-
2	Sumbersih	-	-	-	-
3	Kaligambir	-	-	-	-
4	Balerejo	-	-	-	-
5	Sumberagung	-	-	-	-
6	Panggungrejo	1	-	-	-
7	Kalitengah	-	-	-	-
8	Margomulyo	-	-	-	-
9	Bumiayu	-	-	-	-
10	Panggungasri	-	-	-	-
Jumlah		1	-	-	-

Sumber Data : SMU Se-Kecamatan

Tabel 4.1.8
Jumlah Murid, Guru, Rasio Murid dan Guru
Setingkat SMU / SMK Tahun 2011/2012

No	S M U	Murid	Guru	Rasio Murid, Guru
(1)	(2)	(3)	(4)	(5)
1	Negeri	425	18	1 : 23
2	Swasta	-	-	-
Jumlah		425	18	

Sumber Data : Dinas Pendidikan dan Kebudayaan

Tabel 4.1.9
Kelompok Belajar, Warga Belajar dan Tutor
Tahun Ajaran 2011

No	Jenis Kelompok	Jumlah		
		Rombel	Warga Belajar	Tutor
(1)	(2)	(3)	(4)	(5)
1	Paket A			
2	Paket B	1	10	2
3	Paket C	1	20	2

Sumber Data : Dinas Pendidikan dan Kebudayaan

Tabel 4.2.1
Penduduk Dirinci Menurut Agama
Per Desa tahun 2011

No	Desa	A g a m a					Jumlah
		Islam	Kristen	Katolik	Hindu	Budha	
(1)	(2)	(3)	(4)	(5)	(6)	(7)	(8)
1	Serang	3.839	24	-	-	-	3.863
2	Sumbersih	2.285	-	-	-	-	2.285
3	Kaligambir	5.391	10	-	-	-	5.401
4	Balerejo	2.807	34	-	-	-	2.841
5	Sumberagung	2.492	9	-	-	-	2.501
6	Panggungrejo	7.393	46	-	-	-	7.439
7	Kalitengah	6.038	34	-	-	-	6.072
8	Margomulyo	4.911	-	-	-	-	4.911
9	Bumiayu	2.360	4	-	-	24	2.388
10	Panggungasri	3.078	-	-	-	-	3.078
Jumlah		40.594	161	0	0	24	40.779

Sumber Data : Bagian Pemerintahan Kecamatan

Tabel 4.2.2
Jumlah Tempat Ibadah
Per Desa Tahun 2011

No	Desa	Masjid	Surau/ Langgar	Gereja Kristen	Gereja Katholik	Pura Vihara
(1)	(2)	(3)	(4)	(5)	(6)	(7)
1	Serang	1	4	1	-	-
2	Sumbersih	2	3	-	-	-
3	Kaligambir	2	8	-	-	-
4	Balerejo	1	3	2	-	-
5	Sumberagung	1	3	-	-	-
6	Panggungrejo	2	11	2	-	-
7	Kalitengah	2	13	2	-	-
8	Margomulyo	2	6	-	-	-
9	Bumiayu	2	6	-	-	2
10	Panggungasri	1	5	-	-	-
	Jumlah	16	62	7	0	2

Sumber Data : Desa

Tabel 4.2.3
Pondok Pesantren, Madrasah Diniyah
Per Desa Tahun 2011

No	Desa	Pondok Pesantren	Madrasah Diniyah
(1)	(2)	(3)	(4)
1	Serang	-	-
2	Sumbersih	-	1
3	Kaligambir	-	1
4	Balerejo	-	-
5	Sumberagung	-	-
6	Panggungrejo	-	-
7	Kalitengah	-	-
8	Margomulyo	-	1
9	Bumiayu	-	-
10	Panggungasri	-	-

Sumber Data : Desa

Tabel 4.2.4
Nikah, Talak, Cerai, Rujuk
Dirinci Menurut Bulan Tahun 2011

No	Bulan	Nikah	Talak	Cerai	Rujuk
(1)	(2)	(3)	(4)	(5)	(6)
1	Januari	12	-	-	-
2	Pebruari	13	-	-	-
3	Maret	10	-	-	-
4	April	14	-	-	-
5	Mei	10	-	-	-
6	Juni	12	-	-	-
7	Juli	24	-	-	-
8	Agustus	6	-	-	-
9	September	-	-	-	-
10	Oktober	2	-	-	-
11	November	34	-	-	-
12	Desember	20	-	-	-
Jumlah		157	-	-	-

Sumber Data : Kantor Urusan Agama Kecamatan

Tabel 4.3.1
Fasilitas Kesehatan Dirinci Menurut Jenisnya
Tahun 2011

No	Jenis Fasilitas Kesehatan	Tahun		
		2008	2009	2010
(1)	(2)	(4)	(5)	(6)
1	Rumah Sakit Umum	-	-	-
2	Puskesmas	1	1	1
3	Puskesmas Pembantu	3	4	4
4	Polindes	5	5	5
5	Posyandu	45	45	45
Jumlah		54	55	55

Sumber Data : Puskesmas Panggungrejo

Tabel 4.3.2
Tenaga Kesehatan Dirinci Menurut Jenisnya
Tahun 2011

No	Jenis Fasilitas Kesehatan	Tahun			
		1008	1009	2010	2011
(1)	(2)	(4)	(5)	(6)	(7)
1	Dokter Umum	2	1	1	1
2	Dokter Gigi	-	-	1	1
3	Perawat Umum	3	3	5	4
4	Perawat Gigi	-	-	-	-
5	Bidan	10	9	9	9
6	Sanitarian	1	1	1	1
7	Paramedis Lainnya	-	-	3	3
Jumlah		16	14	20	19

Sumber Data : Puskesmas Panggungrejo

Tabel 4.3.3
Kelahiran dan Kematian Bayi
Dirinci Menurut Kondisi Kelahiran
Dan Tempat Pelayanan Persalinan 2011

No	Tempat Pelayanan Persalinan	Kondisi Kelahiran			Kematian bayi
		Lahir Hidup	Prematur	Lahir mati	
(1)	(2)	(4)	(5)	(6)	(7)
1	Puskesmas/Pustu Rumah Sakit	92	5	-	-
2	Polindes	393	3	-	-
3	Di Rumah	4	-	-	-
Jumlah		489	8	0	0

Kematian bayi (0-28 hari)

Sumber Data : Puskesmas Panggungrejo

Tabel 4.3.4
Persalinan Dirinci Menurut Penolong Persalinan
Dan Tempat Pelayanan Persalinan 2011

No	Penolong Persalinan	Tempat Pelayanan Persalinan			Jumlah
		Puskesmas Pustu	Polindes	Di rumah	
(1)	(2)	(4)	(5)	(6)	(7)
1	Tenaga Kesehatan	97	396	-	493
2	Dengan Pendamping	-	-	-	-
3	Dukun Terlatih	-	-	-	-
4	Dukun Tak Terlatih	-	-	-	-
Jumlah		97	396	0	493

umber Data : Puskesmas Panggungrejo

Tabel 4.3.5
Bayi dengan Kelainan Bawaan Sejak Lahir
Menurut Tempat Pelayanan Persalinan 2011

No	Jenis Kelainan	Tempat Pelayanan Persalinan			Jumlah
		Puskesmas Pustu	Polindes	Di rumah	
(1)	(2)	(4)	(5)	(6)	(7)
1	Bayi lahir dengan trauma lahir	4	-	-	4
2	Bayi lahir dengan asphixia	4	1	-	5
3	Bayi lahir dengan BBLR < 2,500 gr	7	12	-	19
4	Bayi lahir dengan BBLR <1,000 gr	-	-	-	-
5	Bayi lahir dengan resiko tinggi lainnya	11	8	-	19
Jumlah		26	21	0	47

Sumber Data : Puskesmas Panggungrejo

Tabel 4.4.1
PPKBD dan Sub PPKBD, UPPKS
Dan Kelompok Bina Ketahanan Keluarga (KBKK)
2011

No	Tahun	Sub			KBKK		
		PPKBD	PPKBD	UPPKS	BKB	BKR	BKL
(1)	(2)	(4)	(5)	(6)	(7)	(8)	(9)
1	2008	10	35	21	10	10	10
2	2009	10	35	14	12	10	10
3	2010	10	35	15	16	10	10

Sumber Data : BKKBS Kabupaten

Tabel 4.4.2
Akseptor KB Aktif Dirinci Menurut
Alat Kontrasepsi Tahun 2011

No	Tahun	Alat Kontrasepsi							Jumlah
		IUD	MOP	MOW	Implan	Suntik	Pil	Kondom	
(1)	(2)	(3)	(4)	(5)	(6)	(7)	(8)	(9)	(10)
1	2009	1.965	9	289	409	1.601	930	3	7.215
2	2010	1.957	11	280	430	1.868	1.004	28	7.588
3	2011	1.998	10	210	433	1.900	1.500	35	6.086

Sumber Data : BKBKS Kabupaten

Tabel 4.4.3
Peserta Keluarga Berencana Aktif
Hasil Pendataan KBKS 2011

No	Tahun	PPMPA	PA		Jumlah PUS
			MKEJ	Mandiri	
(1)	(2)	(3)	(4)	(5)	(6)
1	2.010	8.070	5.578	2.678	7.362
2	2.011	8.134	5.572	2.789	7.421

PA : Peserta Aktif

MKEJ (Metode Efektif Kontrasepsi Jangka Panjang)

Sumber Data : BKBKS Kabupaten

Tabel 4.4.4
Keluarga dan Pasangan Usia Subur (PUS)
Hasil Pendataan KBKS 2011

No	Tahun	Jumlah Keluarga	Pasangan Usia subur
(1)	(2)	(3)	(4)
1	2008	11.703	7.083
2	2009	12.325	7.255
3	2010	12.738	7.362
4	2011	13.983	8.400

Sumber Data : BKBKS Kabupaten

Tabel 4.5.1
Penyandang Cacat Dirinci Menurut Jenisnya
Per Desa Tahun 201

No	Desa	Jenis Cacat					
		Buta	Tuli	Bisu	Tuli Bisu	Daksa	Grahita
(1)	(2)	(3)	(4)	(5)	(6)	(7)	(8)
1	Serang	6	1	1	0	4	4
2	Sumbersih	1	1	1	1	4	2
3	Kaligambir	0	1	2	3	5	3
4	Balerejo	1	0	1	1	5	5
5	Sumberagung	5	0	2	0	2	2
6	Panggungrejo	4	4	4	4	11	15
7	Kalitengah	4	0	0	5	6	7
8	Margomulyo	2	0	3	0	2	5
9	Bumiayu	2	3	5	7	7	7
10	Panggungasri	3	1	2	0	1	11
Jumlah		28	11	21	21	47	61

Sumber Data : Desa

Bab 5

PERTANIAN



<http://www.pertanian.go.id>

BAB V

PERTANIAN

5.1 Penggunaan Lahan

Menurut data Dinas Pertanian data lahan sawah tidak banyak mengalami perubahan. Untuk lahan bukan sawah sawah dibedakan menjadi lahan pekarangan, bangunan dan halaman, tambak, hutan Negara, hutan rakyat, rawa, ladang, tegal, perkebunan.

5.2 Tanaman Bahan Makanan

Yang dihasilkan dalam komoditi tanaman bahan makanan, sayur-sayuran, buah-buahan adalah luas tanam, luas panen dan tanaman menghasilkan.

5.3 Perikanan

Produksi dan nilai produksi ikan di kecamatan Panggungrejo meliputi penangkapan ikan di laut. Baik ikan atau pun hewan laut yang kebanyakan hanya di konsumsi sendiri.

Tabel 5.1.1**Penggunaan Lahan Sawah / Bukan Sawah
Kecamatan Panggungrejo 2011**

No	Uraian	Luas Panen (Ha)	Produksi (Ton)
(1)	(2)	(3)	(4)
1	Padi Sawah	1614	11250
2	Padi Ladang	12344	12000
3	Jagung	10000	16894
4	Ketela Pohon	1200	4323
5	Ketela Rambat	-	-
6	Kacang Tanah	68	80
7	Kedelai	129	143
8	Kacang Hijau	-	-
9	Talas	-	-
10	Ganyong	-	-

Sumber Data : Dinas Pertanian

Lanjutan 5.1.1

No	Jenis Buah2an	Tanaman menghasilkan	Produksi (Kw)
(1)	(2)	(3)	(4)
1	Jambu Biji (Pohon)	-	-
2	Manggis (Pohon)	-	-
3	Nangka (Pohon)	-	-
4	Pisang (Pohon)	-	-
5	Sawo (Pohon)	-	-
6	Sirsak (Pohon)	-	-
7	Sukun (Pohon)	-	-
8	Petai (Pohon)	-	-

Sumber Data : Dinas Pertanian

Tabel 5.2.1

**Luas Tanam, Luas Panen Tanaman Bahan Pangan
Kecamatan Panggungrejo 2011**

No	Uraian	Luas Panen (Ha)	Produksi (Ton)
(1)	(2)	(3)	(4)
1	Padi Sawah	1614	11250
2	Padi Ladang	12344	12000
3	Jagung	10000	16894
4	Ketela Pohon	1200	4323
5	Ketela Rambat	-	-
6	Kacang Tanah	68	80
7	Kedelai	129	143
8	Kacang Hijau	-	-
9	Talas	-	-
10	Ganyong	-	-

Sumber Data : Dinas Pertanian

Tabel 5.2.2

**Jumlah Penanaman Pohon, Pohon Menghasilkan
Buah-Buahan Tahun 2011**

No	Jenis Buah	Tanaman menghasilkan	Produksi (Kw)
(1)	(2)	(3)	(4)
1	Apokat (Pohon)	-	-
2	Mangga (Pohon)	-	-
3	Salak (Ha)	-	-
4	Langsat(Pohon)	-	-
5	Jambu Air (Pohon)	-	-
6	Durian (Pohon)	-	-
7	Rambutan (Pohon)	-	-
8	Jeruk Siam (Pohon)	-	-
9	Nanas (Rumpun)	-	-
10	Pepaya (Pohon)	-	-
11	Melinjo (Pohon)	-	-
12	Jeruk Besar (Pohon)	-	-
13	Belimbing (Pohon)	-	-

Lanjutan 5.2.2

No	Jenis Buah	Tanaman menghasilkan	Produksi (Kw)
(1)	(2)	(3)	(4)
1	Jambu Biji (Pohon)	-	-
2	Manggis (Pohon)	-	-
3	Nangka (Pohon)	-	-
4	Pisang (Pohon)	-	-
5	Sawo (Pohon)	-	-
6	Sirsak (Pohon)	-	-
7	Sukun (Pohon)	-	-
8	Petai (Pohon)	-	-

Sumber Data : Dinas Pertanian

Tabel 5.2.3
Luas Tanam, Luas Panen
Tanaman Sayuran 2011

No	Jenis Sayuran	Luas Tanam (Ha)	Luas Panen (Ha)	Produksi (kw)
(1)	(2)	(3)	(4)	
1	Kobis	-	-	-
2	Petsai	11	10	103
3	Kacang Panjang	9	9	140
4	Cabe Besar	18	9	193
5	Cabe Kecil	6	8	37
6	Terung	2	3	48
7	Ketimun	1	3	-
8	Tomat	1	1	-
9	Buncis	-	4	-
10	Bayam	5	5	12
11	Jamur	-	-	-
12	Melon	-	1	175
13	Semangka	-	-	167
14	Kentang	-	-	-

Sumber Data : Dinas Pertanian

Tabel 5.2.4

**Penggunaan Lahan Sawah / Bukan Sawah
Kecamatan Panggungrejo 2011**

No	Penggunaan Lahan	Panen dlm setahun		Tidak Ditanami Padi	Jumlah
(1)	(2)	>= dua kali	Satu kali	(5)	(6)
	Lahan Sawah	23	-	-	23
1	Irigasi Teknis	-	99,00	-	99
2	Setengah Teknis	-	83,00	-	83
3	Irigasi Sederhana	-	-	-	-
4	Irigasi Desa	-	-	-	-
5	Tadah Hujan	-	23	-	23
6	Pasang Surut	-	-	-	-
7	Lebak	-	-	-	-
8	Polder/sawah lainnya	-	-	-	-
		956	23	-	979

Sumber Data : Dinas Pertanian

Tabel 5.3.1

**Luas Area, Produksi, Jumlah Petani
Tanaman Perkebunan Semusim dan Tahunan 2011**

No	Jenis Tanaman	Luas Area (Ha)	Produksi (Ton)
(1)	(2)	(3)	(4)
1	Tanaman Semusim		
	a. Tebu	450,00	35325,50
	b. Tembakau Lokal		
	c. Tembakau Virginia		
2	Tanaman Tahunan		
	a. Kenanga		
	b. Cengkeh	75,00	32,50
	c. Kopi	306,00	153,00
	d. Kakau	41,00	22,40
	e. Kapuk Randu		
	f. Kelapa	103,00	102,00
	g. Lada	3,25	1,54

Sumber Data : Dinas Pertanian

Tabel 5.4.1

**Populasi Ternak Unggas dan Aneka Ternak
Kecamatan Panggungrejo 2011**

No	Jenis Ternak	Jumlah
(1)	(2)	(3)
1	Ayam Kampung	86.330
2	Ayam Ras	110.300
3	Ayam daging	43.300
4	Itik Manila	35.738
5	Entok	2.433
6	Kelinci	320

Sumber Data : Dinas Peternakan

Tabel 5.4.2
Produksi Telor Menurut Kecamatan
Tahun 2011

No	Jenis Unggas	Jumlah (Ton)
(1)	(2)	(3)
1	Ayam buras	36,26
2	Ayam ras	960,80
3	Itik	167,25
4	Entok	4,06
Jumlah		1168,37

Sumber Data : Dinas Peternakan

Tabel 5.5.1

**Nilai Produksi Ikan Tawar dan Ikan Laut
Kecamatan Panggungrejo 2011**

No	Jenis Ikan	Kolam Pekarangan	sungai	laut	Jaring apung	Jumlah
(1)	(2)	(3)	(4)	(5)	(6)	(7)

1	Ikan laut	-	-	14.000	2.314	16.314
2	Lele	121	-	-	-	121

Sumber Data : Dinas Kelautan dan Perikanan Kab. Blitar

Bab 6

PERDAGANGAN



<http://www.sgo.id>

VI

PERDAGANGAN

6.1 Perdagangan

Dalam bab ini ditampilkan jumlah pasar tradisional di kecamatan Panggungrejo beserta hari pasar yang sumber data tersebut diambil dari desa setempat.

6.2 Pariwisata

Obyek wisata alam yang ada di kecamatan Panggungrejo yang masih perlu di kelola lebih lanjut agar tempat pariwisata ini lebih terkenal luas. Kecamatan Panggungrejo yang berbatasan langsung dengan Samudera Indonesia memiliki pantai yang masih alami. Tepatnya berada di tiga desa yaitu Desa Serang, Desa Summersih dan Desa Kaligambir. Khususnya di Desa summersih memiliki beberapa pulau dan yang besar ada dua pulau, dimana memiliki pantai yang indah. Akses menuju pulau sangat sulit karena karakteristik ombak laut selatan yang begitu besar. Alat transportasi hanya menggunakan perahu kecil yang tidak setiap hari bisa di tempuh.

Tabel 6.1.1**Jumlah Pasar Tradisional dan Hari Pasar
Per Desa Tahun 2011**

No	Desa/Kelurahan	Pasar tradisional	Hari Pasar
(1)	(2)	(3)	(4)
1	Serang	1	Pahing
2	Sumbersih	-	-
3	Kaligambir	-	-
4	Balerejo	-	-
5	Sumberagung	-	-
6	Panggungrejo	2	Pon,Wage
7	Kalitengah	1	Legi
8	Margomulyo	-	-
9	Bumiayu	-	-
10	Panggungasri	1	Wage
Jumlah		4	

Sumber Data : Desa

Tabel 6.2.1**Perusahaan Akomodasi, Tempat Hiburan Wisata
Per Desa Tahun 2011**

No	Desa/Kelurahan	Hotel / Penginapan	Tempat Wisata
(1)	(2)	(3)	(4)
1	Serang	-	1
2	Sumbersih	-	1
3	Kaligambir	-	1
4	Balerejo	-	-
5	Sumberagung	-	-
6	Panggungrejo	-	-
7	Kalitengah	-	-
8	Margomulyo	-	-
9	Bumiayu	-	-
10	Panggungasri	-	-
	Jumlah	0	3

Sumber Data : Profil Desa

Tabel 6.2.2**Penyedia Akomodasi Hotel dan Warung Makan / Kedai
Per Desa Tahun 2011**

No	Desa/Kelurahan	Penyedia Akomodasi	
		Hotel / Penginapan	Warung Makan/Kedai
(1)	(2)	(3)	(4)
1	Serang	-	7
2	Sumbersih	-	2
3	Kaligambir	-	2
4	Balerejo	-	0
5	Sumberagung	-	0
6	Panggungrejo	-	12
7	Kalitengah	-	3
8	Margomulyo	-	3
9	Bumiayu	-	0
10	Panggungasri	-	2
Jumlah		0	31

Sumber Data : Profil Desa

Tabel 6.3.1

**Nama Tempat Hiburan / Rekreasi
Tahun 2011**

Nama Tempat Hiburan	Alamat	Jarak Dari Kota (Km)
(1)	(2)	(3)
Pantai Serang	Desa Serang	13
Pantai Wedenombo	Desa Sumbersih	22
Pantai Bukit indah	Desa Kaligambir	23

Sumber Data : Desa

Bab 7

INDUSTRI



<http://www.pptps.go.id>

BAB VII

INDUSTRI

Berdasarkan jumlah tenaga kerja, industri dapat diklasifikasikan menjadi industri kecil mempunyai tenaga kerja kurang dari 20, industri sedang tenaga kerja antara 20 sampai dengan 100. Bila tenaga kerja lebih dari 100 orang maka dikelompokkan dalam industri besar.

Dalam bab ini disajikan table industri kecil rumahtangga dari kayu dan bambu, industri rumah tangga gula merah, industri makanan..

Tabel 7.1

**Jumlah Industri Kecil / Rumah Tangga
Yang Terbuat dari Kayu dan Mebel 2011**

No	Desa/Kelurahan	Industri dari Bambu, Anyaman
(1)	(2)	(3)
1	Serang	
2	Sumbersih	
3	Kaligambir	
4	Balerejo	
5	Sumberagung	1
6	Panggungrejo	2
7	Kalitengah	2
8	Margomulyo	1
9	Bumiayu	
10	Panggungasri	
Jumlah		6

Sumber Data : Profil Desa

Tabel 7.2

**Jumlah Industri Kecil / Rumah Tangga
Yang Terbuat dari Bambu dan Anyaman 2011**

No	Desa/Kelurahan	Industri dari Bambu, Anyaman
(1)	(2)	(3)
1	Serang	
2	Sumbersih	
3	Kaligambir	
4	Balerejo	
5	Sumberagung	1
6	Panggungrejo	2
7	Kalitengah	2
8	Margomulyo	1
9	Bumiayu	
10	Panggungasri	
Jumlah		6

Sumber Data : Profil Desa

Tabel 7.3
Jumlah Industri Kecil / Rumah Tangga
Gula Merah 2011

No	Desa/Kelurahan	Industri Gula Merah
(1)	(2)	(3)
1	Serang	-
2	Sumbersih	2
3	Kaligambir	-
4	Balerejo	2
5	Sumberagung	2
6	Panggungrejo	2
7	Kalitengah	2
8	Margomulyo	-
9	Bumiayu	-
10	Panggungasri	4
Jumlah		14

Sumber Data : Profil Desa

Tabel 7.4
Jumlah Industri Kecil / Rumah Tangga
Makanan / Minuman 2011

No	Desa/Kelurahan	Industri Makanan (Tempe, Tahu, Kripik, Krupuk, dll)
(1)	(2)	(3)
1	Serang	4
2	Sumbersih	2
3	Kaligambir	2
4	Balerejo	2
5	Sumberagung	2
6	Panggungrejo	6
7	Kalitengah	1
8	Margomulyo	4
9	Bumiayu	0
10	Panggungasri	2
Jumlah		25

Sumber Data : Profil Desa

Bab 8

KEUANGAN



<http://bps.go.id>



BAB VIII

KEUANGAN

Keuangan merupakan penunjang jalannya pembangunan dan roda pemerintahan. Salahsatu sumber pendapatan keuangan negara. Dalam bab ini juga ditampilkan jumlah fasilitas perantara keuangan, koperasi simpan pinjam di Kecamatan Panggungrejo.

Tabel 8.1
Perantara Keuangan dan Koperasi
Per Desa Kecamatan Panggungrejo 2011

No	Desa/Kelurahan	Perantara Keuangan		
		BRI Unit	BKD (Bank Kas Desa)	Koperasi
(1)	(2)	(3)	(4)	(5)
1	Serang	-	-	-
2	Sumbersih	-	-	-
3	Kaligambir	-	-	-
4	Balerejo	-	-	-
5	Sumberagung	-	-	-
6	Panggungrejo	1	-	3
7	Kalitengah	-	-	-
8	Margomulyo	-	-	1
9	Bumiayu	-	-	1
10	Panggungasri	-	-	-
Jumlah		1	0	0

Sumber Data : Profil Desa



st2013
SENSUS PERTANIAN

DATA

Mencerdaskan Bangsa



BADAN PUSAT STATISTIK KABUPATEN BLITAR

Jl. Brigjen Katamsa No. 5 Blitar

Telp. : (0342) 801474, 803361

Email : bps3505@yahoo.com