

Katalog BPS : 1102001.1275.200

KECAMATAN MEDAN MARELAN DALAM ANGKA 2016



**BADAN PUSAT STATISTIK
KOTA MEDAN**

KECAMATAN MEDAN MARELAN DALAM ANGKA 2016



**BADAN PUSAT STATISTIK
KOTA MEDAN**

KECAMATAN MEDAN MARELAN DALAM ANGKA 2016

Katalog BPS : 1102001.1275200
No. Publikasi : 12750.1616

Ukuran buku : 21cm x 15 cm
Jumlah Halaman : xi + 84

Naskah:
Koordinator Statistik Kecamatan Medan Marelan

Penanggung Jawab:
Kepala BPS Kota Medan

Penyunting:
Seksi Integrasi Pengolahan dan Diseminasi Statistik

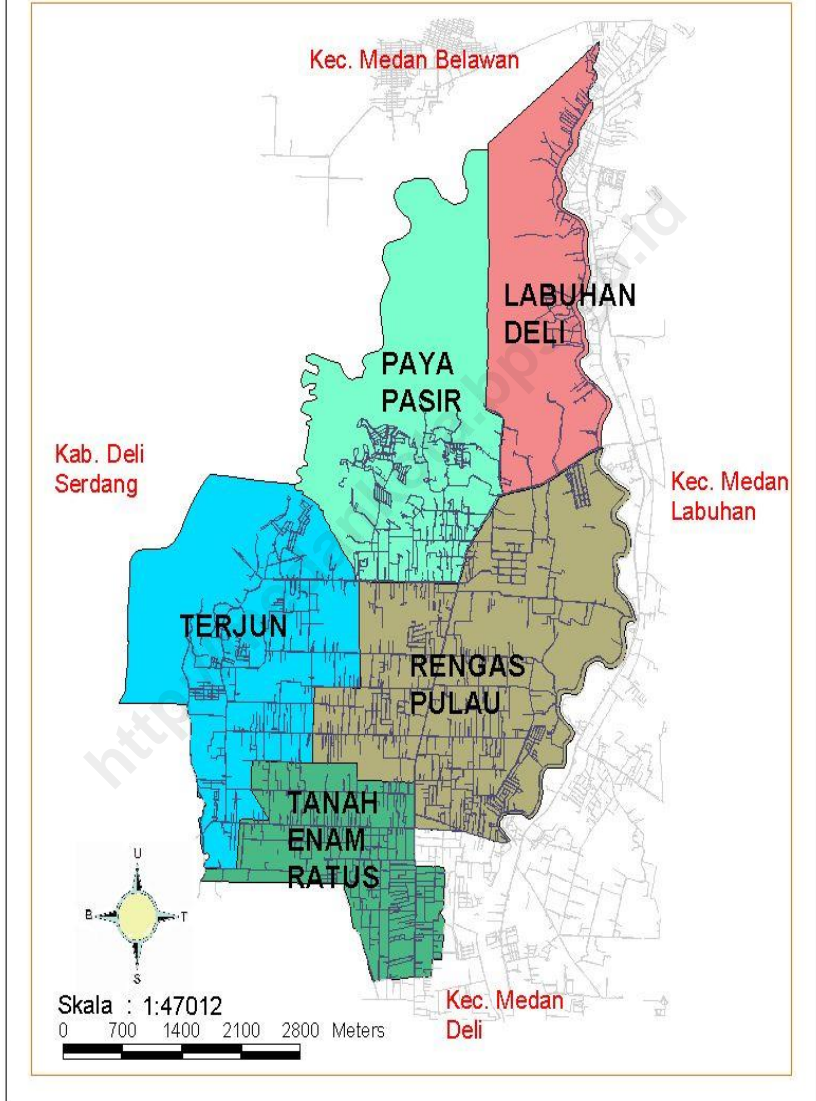
Gambar Kulit:
Seksi Integrasi Pengolahan dan Diseminasi Statistik

Diterbitkan:
Badan Pusat Statistik Kota Medan

Boleh dikutip dengan menyebutkan sumbernya

Peta Kecamatan Medan Marelan

P



KATA PENGANTAR

Dengan memanjatkan puji dan syukur ke hadirat Tuhan Yang Maha Esa, kami telah dapat menyelesaikan publikasi "Medan Marelan Dalam Angka Tahun 2015" ini. Usainya penerbitan publikasi ini dimungkinkan berkat adanya bantuan dari Pemerintah Kecamatan Medan Marelan serta instansi pemerintah lainnya.

Kebutuhan akan data statistik semakin meningkat terutama dalam menyambut millenium kedua. Hal tersebut menjadi pendorong bagi kami untuk menyusun publikasi ini. Data yang disajikan bersumber dari data yang terdapat di kantor kecamatan Medan Marelan, kantor kelurahan sekecamatan Medan Marelan serta instansi pemerintah lainnya. Selain itu data yang ada pada publikasi ini merupakan data yang bersumber dari berbagai kegiatan rutin, survei maupun sensus yang diselenggarakan Badan Pusat Statistik di kecamatan Medan Marelan.

Pada kesempatan ini kami mengucapkan banyak terima kasih kepada Camat Medan Marelan atas perhatian dan bantuannya sehingga terbitnya publikasi ini, serta kepada instansi-instansi pemerintah lainnya.

Saran dan kritik demi penyempurnaan publikasi ini di masa yang akan datang sangat kami harapkan dari berbagai pihak.

Akhirnya semoga penyajian data statistik ini dapat membantu memenuhi kebutuhan data bagi pihak-pihak yang memerlukan serta bermanfaat bagi semua pihak.

Medan, Juli 2016

**Kepala Badan Pusat Statistik
Kota Medan,**



**Herman, SE, M.Si
NIP. 19661128 198603 1 002**

DAFTAR ISI

	HALAMAN
Kata Pengantar	iv
Daftar Isi	v
Daftar Tabel	vi
Daftar Gambar	x
Daftar Lampiran	xi
BAB I Keadaan Geografis.....	1
BAB II Pemerintahan	9
BAB III Penduduk dan Tenaga Kerja	17
BAB IV Sosial	31
BAB V Industri,Energi dan Air Minum	49
BAB VI Ekonomi	57
BAB VII Hotel,Restoran dan Pariwisata.....	67
BAB VIII Keuangan dan Harga.....	75
Lampiran	81

Daftar Tabel

Judul Tabel	Halaman
Tabel 1.1	Letak dan Geografis Kecamatan Medan Marelan Tahun 2015 5
Tabel 1.2	Luas Wilayah dan Persentase Terhadap Luas Kecamatan Menurut Kelurahan Tahun 2015 6
Tabel 1.3	Jarak Kantor Lurah ke Kantor Camat Menurut Kelurahan Tahun 2015..... 7
Tabel 2.1	Banyaknya Lingkungan dan Blok Sensus Menurut Kelurahan Tahun 2015..... 13
Tabel 2.3	Banyaknya Pegawai Negeri Sipil (PNS) dan Honor Pada Kantor Kelurahan Menurut Golongan dan Kelurahan Tahun 2015 (Jiwa) 15
Tabel 2.5	Banyaknya Pertahanan Sipil Menurut Kelurahan Tahun 2015 ... 16
Tabel 3.1	Jumlah Penduduk, Luas Kelurahan, Kepadatan Penduduk per Km ² Menurut Kelurahan Tahun 2015 21
Tabel 3.2	Banyaknya Rumah Tangga, Penduduk dan Rata-rata Anggota Rumah Tangga Menurut Kelurahan Tahun 2015 22
Tabel 3.3	Jumlah Penduduk Menurut Jenis Kelamin dan Kelurahan Tahun 2015..... 23
Tabel 3.4	Jumlah Penduduk Menurut Kelompok Umur dan Jenis Kelamin Tahun 2015 24
Tabel 3.5	Jumlah Penduduk Menurut Agama dan Kelurahan Tahun 2015 25
Tabel 3.6	Banyaknya Mutasi Penduduk Menurut Kelurahan Tahun 2015 . 26
Tabel 3.7	Banyaknya Warga Negara Asing Menurut Kewarganegaraan dan Kelurahan Tahun 2015 27

Tabel 3.8	Banyaknya Warga Negara Indonesia Turunan Cina Menurut Jenis Kelamin dan Kelurahan Tahun 2015	28
Tabel 3.9	Komposisi Mata Pencaharian Penduduk Menurut Kelurahan Tahun 2015.....	29
Tabel 4.1	Jumlah Sekolah Dasar (SD) Negeri dan Swasta Menurut Kelurahan Tahun 2015	36
Tabel 4.2	Jumlah Murid Sekolah Dasar (SD) Negeri dan Swasta Menurut Kelurahan Tahun 2015	37
Tabel 4.3	Jumlah Guru Sekolah Dasar (SD) Negeri dan Swasta Menurut Kelurahan Tahun 2015.....	38
Tabel 4.4	Jumlah Sekolah Menengah Pertama (SMP) Negeri dan Swasta Menurut Kelurahan Tahun 2015	39
Tabel 4.5	Jumlah Sekolah Menengah Atas (SMA) Negeri dan Swasta Menurut Kelurahan Tahun 2015	40
Tabel 4.6	Jumlah Sekolah Menengah Kejuruan (SMK) Negeri dan Swasta Menurut Kelurahan Tahun 2015	41
Tabel 4.7	Banyaknya Sarana Kesehatan Umum Menurut Kelurahan Tahun 2015.....	42
Tabel 4.8	Banyaknya Tenaga Kesehatan Menurut Kelurahan Tahun 2015	43
Tabel 4.9	Banyaknya Pasangan Usia Subur (PUS) Menurut Jenis Alat Kontrasepsi dan Kelurahan Tahun 2015.....	44
Tabel 4.10	Banyaknya Sarana Ibadah Menurut Kelurahan Tahun 2015	46
Tabel 4.11	Banyaknya Nikah, Talak, Cerai dan Rujuk Menurut Tahun 2015	47

Tabel 4.12	Banyaknya Sarana Lapangan Olahraga Menurut Jenis Olahraga dan Kelurahan Tahun 2015	48
Tabel 5.1	Banyaknya Perusahaan Industri Besar/Sedang, Kecil, dan Rumah Tangga Menurut Kelurahan Tahun 2015	53
Tabel 5.2	Banyaknya Rumah Tangga Pelanggan Listrik Negara Menurut Kelurahan Tahun 2015	54
Tabel 5.4	Banyaknya Rumah Tangga Pelanggan Air Minum Melalui PAM Menurut Kelurahan Tahun 2015	55
Tabel 6.1	Jumlah Pasar, Kelompok Pertokoan, Swalayan/Minimarket, dan Mall/Plaza Menurut Kelurahan Tahun 2015	61
Tabel 6.2	Jumlah Pasar Menurut Pengelola dan Kelurahan Tahun 2015 ...	62
Tabel 6.3	Jumlah SPBU dan Agen Minyak Tanah (Pangkalan) Menurut Kelurahan Tahun 2015	63
Tabel 6.4	Jumlah Bengkel Sepeda Motor dan Bengkel Mobil Menurut Kelurahan Tahun 2015	64
Tabel 6.5	Banyaknya Tempat Pencucian Mobil (Doorsmer) Menurut Kelurahan Tahun 2015	65
Tabel 7.1	Jumlah Hotel, Bioskop, Night Club dan Bilyard Menurut Kelurahan Tahun 2015	71
Tabel 7.2	Banyaknya Rumah Makan/Restoran dan Warung Minum Menurut Kelurahan Tahun 2015	72
Tabel 7.3	Jumlah Panti Pijat, Massege, Pangkas, Salon dan Praktek Dukun Patah Menurut Kelurahan Tahun 2015	73
Tabel 7.4	Jumlah Tempat Video Game/Play Station, Penyewaan Kaset Video/VCD/DVD dan Warnet/Game Online Menurut Kelurahan Tahun 2015	74

Tabel 8.1	Banyaknya Lembaga Keuangan Menurut Kelurahan Tahun 2015	78
-----------	---	----

<http://medankota.bps.go.id>

Daftar Gambar

Judul Gambar	Halaman
Gambar 1.1 Luas Wilayah tiap kelurahan di Kecamatan Medan Marelan Tahun 2014 (Km ²)	4
Gambar 2.1 Banyaknya lingkungan dan Blok Sensus tiap Kelurahan di Kecamatan Medan Marelan Tahun 2014	12
Gambar 2.2 Banyaknya PNS di Kantor Camat dan Instansi lain di Kecamatan Medan Marelan Berdasarkan Golongan	12
Gambar 3.1 Jumlah Penduduk Per kelurahan se-Kecamatan Medan Marelan Tahun 2014 (Jiwa).....	20
Gambar 3.2 Komposisi Mata Pencarian Penduduk di Kecamatan Medan Marelan Tahun 2013 (jiwa).....	20
Gambar 4.1 Banyaknya Rumah Sakit, Puskesmas, BPU, BKIA di Kecamatan Medan Marelan Tahun 2014.....	34
Gambar 4.2 Persentase Penggunaan Alat Kontrasepsi Pasangan Usia Subur di Kecamatan Medan Marelan Tahun 2013	35
Gambar 5.1 Banyaknya Rumah tangga Pelanggan Listrik PLN dan PAM di Kecamatan Medan Marelan Tahun 2014	52
Gambar 6.1 Banyaknya Pasar dan pertokoan di Kecamatan Medan Marelan Tahun 2014.....	60
Gambar 7.1 Banyaknya Restoran, dan Warung Makan/Minum di Kecamatan Medan Marelan Tahun 2014	70

Daftar Lampiran

	Halaman
Daftar 1. Nama Camat di Kecamatan Medan Marelan sejak Tahun 1974 s/d sekarang	83
Daftar 2. Daftar nama dan Alamat Kantor Kelurahan di Kecamatan Medan Marelan Tahun 2014.....	84

<http://medankota.bps.go.id>

KEADAAN GEOGRAFIS

1

<http://media.kompas.com>

1.1 Letak dan Geografis Kecamatan Medan Marelان Tahun 2015

Kecamatan Medan Marelان berbatasan langsung dengan Kabupaten Deli Serdang di sebelah selatan dan sebelah barat, Kecamatan Medan Belawan di sebelah utara, dan Kecamatan Medan Labuhan di sebelah timur. Kecamatan Medan Marelان merupakan salah satu kecamatan di Kota Medan yang mempunyai luas sekitar 44,47 km². Jarak kantor kecamatan ke kantor walikota Medan yaitu sekitar 22 km.

1.2 Luas Wilayah dirinci Menurut Kelurahan di Kecamatan Medan Marelان Tahun 2015

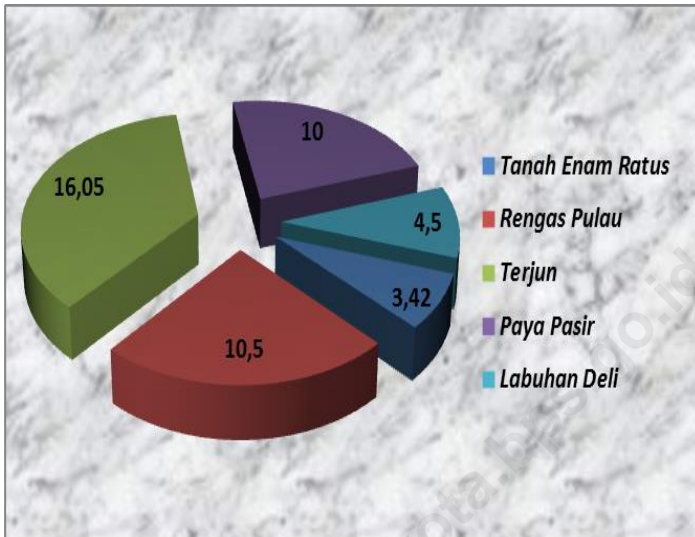
Dari 5 kelurahan di Kecamatan Medan Marelان, Kelurahan Terjun memiliki luas wilayah yang terluas yaitu sebesar 16,05 km² sedangkan Kelurahan Tanah Enam Ratus mempunyai luas terkecil yakni 3,42 km².

1.3 Jarak Kantor Lurah ke Kantor Camat di Kecamatan Medan Marelان Tahun 2015

Ditinjau dari jarak antara kantor kelurahan dan kantor kecamatan, kantor Kelurahan Labuhan Deli memiliki jarak terjauh dari kantor kecamatan Medan Marelان yaitu sekitar 4 km sedangkan kantor kelurahan yang terdekat yaitu Kelurahan Terjun.

Keadaan Geografis

Gambar 1.1 Luas Wilayah tiap kelurahan di Kecamatan Medan Marelان Tahun 2015 (Km²)



Sumber : Kantor Camat Medan Marelان

Tabel 1.1 Letak dan Geografis Kecamatan Medan Marelan Tahun 2015

1. Luas wilayah :	44,47 Km ²
2. Letak diatas permukaan Laut :	5 Meter
3. Terletak antara	
Lintang Utara :	
Lintang Selatan :	
Bujur Timur :	
4. Berbatasan dengan	
Sebelah Utara :	Kecamatan Medan Belawan
Sebelah Selatan :	Kab. Deli Serdang
Sebelah Barat :	Kab. Deli Serdang
Sebelah Timur :	Kecamatan Medan Belawan
5. Jarak Kantor Camat ke Kantor Walikota Medan :	22 Km.

Sumber : Kantor Camat Medan Marelan

Keadaan Geografis

Tabel 1.2 Luas Wilayah dan Persentase Terhadap Luas Kecamatan Menurut Kelurahan Tahun 2015

Kelurahan	Luas (Km ²)	Persentase terhadap Luas Kecamatan (%)
(1)	(2)	(3)
1. Tanah Enam Ratus	3,42	7,69
2. Rengas Pulau	10,50	23,61
3. Terjun	16,05	36,09
4. Paya Pasir	10,00	22,49
5. Labuhan Deli	4,50	10,12
Jumlah		
2015	44,47	100,00

Sumber : Kantor Camat Medan Marelan

Tabel 1.3 Jarak Kantor Lurah ke Kantor Camat Menurut Kelurahan Tahun 2015

Kelurahan	Jarak ke Kantor Camat (Km)
(1)	(2)
1. Tanah Enam Ratus	3,5
2. Rengas Pulau	2
3. Terjun	0,5
4. Paya Pasir	2,5
5. Labuhan Deli	4
Rata-rata	
2015	2,5

Sumber : Kantor Lurah se-Kecamatan Medan Marelan

Tabel 1.4 Daftar Alamat Kantor Kelurahan di Kecamatan Medan Marelan Tahun 2015

Kelurahan	Alamat Kantor Kelurahan
(1)	(2)
1. Tanah Enam Ratus	Jl. Marelan Raya
2. Rengas Pulau	Jl. Kapten Rahmadbudin
3. Terjun	Jl. Kapten Rahmadbudin
4. Paya Pasir	Jl. Pasar Nippon
5. Labuhan Deli	Jl. Young Panah Hijau

Sumber : Kantor Camat Medan Marelan

PEMERINTAHAN

2

<http://medankota.bps.go.id>

2.1 Pemerintahan Kecamatan Medan Marelan

Kecamatan Medan Marelan yang dipimpin oleh seorang camat, saat ini terdiri dari 5 kelurahan yang terbagi atas 88 lingkungan.

2.2 Struktur Pegawai Negeri Kecamatan Medan Marelan

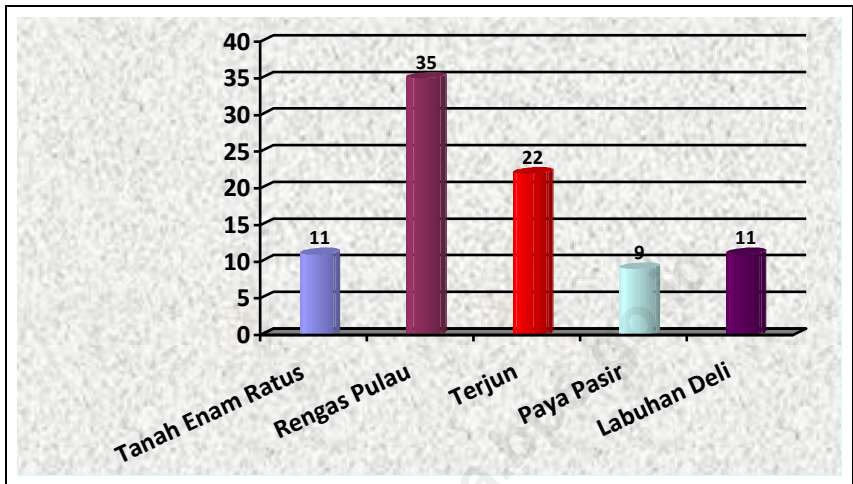
Tahun 2015, kecamatan Medan Marelan memiliki total 76 pegawai negeri yang dialokasikan di Kantor Camat dan Instansi-instansi Pemerintah lainnya dimana alokasi pegawai terbesar ada di kantor kelurahan yakni sebanyak 24 pegawai. Sedangkan alokasi pegawai terkecil terdapat pada statistik kecamatan yang hanya berjumlah satu pegawai.

Bila dirinci menurut golongan, dari 76 pegawai negeri di kecamatan Medan Marelan, ternyata sebagian besar pegawai negeri masih bergolongan III yaitu sebanyak 49 pegawai. Jumlah pegawai negeri terbanyak berada di kelurahan Rengas Pulau.

2.4 Struktur Pertahanan Sipil Kecamatan Medan Marelan

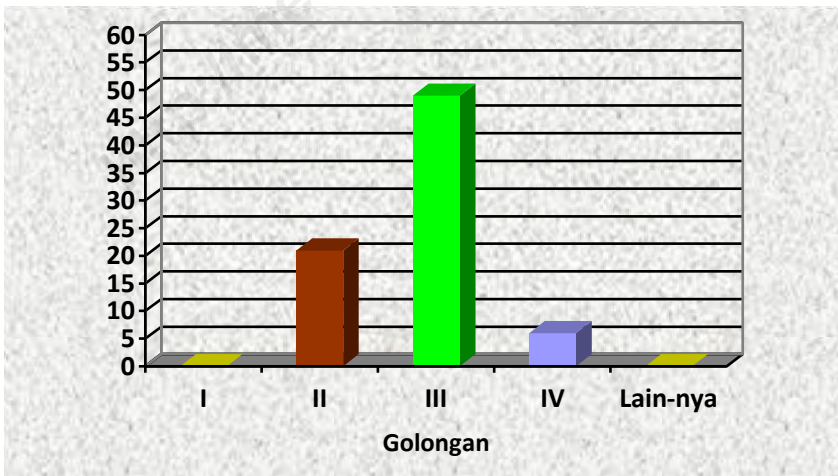
Bila dilihat dari sisi keamanannya, kecamatan Medan Marelan pada tahun 2015 memiliki 184 unit pertahanan sipil. Diantaranya 21 wanra, 79 kamra, 84 linmas.

Gambar 2.1 Banyaknya lingkungan dan Blok Sensus tiap Kelurahan di Kecamatan Medan Marelan Tahun 2015



Sumber : Kantor Lurah se-Kecamatan Medan Marelan

Gambar 2.2 Banyaknya PNS di Kantor Camat dan Instansi lain di Kecamatan Medan Marelan Berdasarkan Golongan



Sumber : Kantor Camat Medan Marelan

Tabel 2.1 Banyaknya Lingkungan dan Blok Sensus Menurut Kelurahan Tahun 2015

Kelurahan	Jumlah	
	Lingkungan	Blok Sensus
(1)	(2)	(3)
1. Tanah Enam Ratus	11	79
2. Rengas Pulau	35	140
3. Terjun	22	75
4. Paya Pasir	9	34
5. Labuhan Deli	11	55
Jumlah		
2015	88	383

Sumber : Kantor Lurah se-Kecamatan Medan Marelan

Pemerintahan

Tabel 2.2 Banyaknya Pegawai Negeri Sipil (PNS) dan Honor di Lingkungan Instansi Pemerintah Kecamatan Medan Marelan Tahun 2015 (Jiwa)

Instansi	Golongan				Honor	Jumlah
	I	II	III	IV		
(1)	(2)	(3)	(4)	(5)	(6)	(7)
1. Kantor Camat	0	0	11	1	0	12
2. Kelurahan	0	1	5	1	0	7
3. Statistik	0	0	1	0	0	1
4. PPLKB	0	0	6	0	0	6
5. Pertanian	0	0	2	1	0	3
6. PD. Kebersihan	0	0	0	0	0	0
7. Puskesmas	0	10	4	2	0	16
8. KUA	0	8	16	0	0	24
9. UPT Pendidikan	0	2	4	1	0	7
10. Disduk	0	2	0	0	0	2
Jumlah						
2015	0	23	49	6	0	78

Sumber : Kantor Camat Medan Marelan.

Tabel 2.3 Banyaknya Pegawai Negeri Sipil (PNS) dan Honor Pada Kantor Kelurahan Menurut Golongan dan Kelurahan Tahun 2015 (Jiwa)

Kelurahan	Golongan				Honor	Jumlah
	I	II	III	IV		
(1)	(2)	(3)	(4)	(5)	(6)	(7)
1. Tanah Enam Ratus	0	2	3	0	0	5
2. Rengas Pulau	0	2	5	0	0	7
3. Terjun	0	2	3	0	0	5
4. Paya Pasir	0	1	3	0	0	4
5. Labuhan Deli	0	1	2	0	0	3
Jumlah						
2015	0	8	16	0	0	24

Sumber : Kantor Camat Medan Marelان

Tabel 2.4 Banyaknya Pertahanan Sipil Menurut Kelurahan Tahun 2015

Kelurahan	Jumlah
(1)	(2)
1. Tanah Enam Ratus	46
2. Rengas Pulau	52
3. Terjun	45
4. Paya Pasir	0
5. Labuhan Deli	41
Jumlah	
2015	184

Sumber : Kantor Lurah se-Kecamatan Medan Marelan

**PENDUDUK
DAN
TENAGA KERJA**

3

<http://medanmata.bps.go.id>

3.1 Jumlah Penduduk, Luas Kelurahan, Kepadatan Penduduk per Km Menurut Kelurahan di Kecamatan Medan Marelان Tahun 2015

Kecamatan Medan Marelان dihuni oleh 162.267 orang penduduk dimana penduduk terbanyak berada di kelurahan Rengas Pulau yakni sebanyak 61.543 orang. Jumlah penduduk terkecil di kelurahan Paya Pasir yakni sebanyak 13.355 orang. Bila dibandingkan antara jumlah penduduk serta luas wilayahnya, maka kelurahan Tanah Enam Ratus merupakan kelurahan terpadat yaitu 9.561 jiwa tiap km² dengan rata-rata ART 5 orang.

3.3 Struktur Penduduk Berdasarkan Jenis Kelamin dan Kelompok Umur di Kecamatan Medan Marelان Tahun 2015

Jumlah Penduduk Kecamatan Medan Marelان sebanyak 162.267 penduduk terdiri dari 80.152 orang laki-laki serta 82.115 orang perempuan. Berdasarkan kelompok umur, distribusi penduduk Kecamatan Medan Marelان relatif lebih banyak penduduk usia produktif. Terdapat warga negara Indonesia turunan cina yang berdomisili di kecamatan ini. Sebanyak 6.274 orang warga Indonesia keturunan cina berdomisili di Kecamatan Medan Marelان, yakni 3.157 laki-laki dan 3.117 perempuan. Kelurahan Rengas Pulau merupakan kawasan yang ramai dihuni oleh warga Indonesia keturunan cina yakni sebanyak 5.250 orang.

3.3 Status Pendidikan Penduduk Usia 7-12

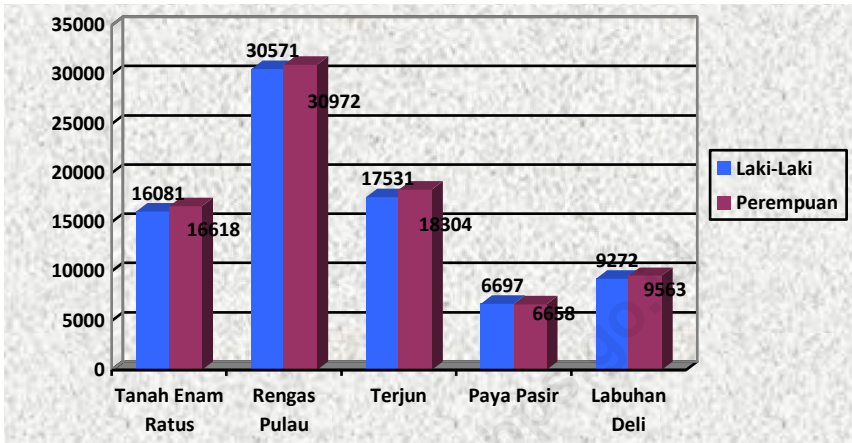
Tahun 2015 di Kecamatan Medan Marelان, ternyata tingkat penduduk usia 7-12 tahun yang bersekolah sudah cukup banyak. Tercatat ada sekitar 16.094 penduduk kecamatan Medan Marelان yang bersekolah pada tahun 2015. Namun masih ada sebanyak 45 orang di kecamatan ini yang tidak sekolah.

3.6 Mutasi dan Mutandis penduduk Kecamatan Medan Marelان Tahun 2014

Tercatat sebanyak 333 penduduk yang lahir sepanjang tahun 2015 di Kecamatan Medan Marelان, sedangkan hanya 132 orang yang meninggal. Mobiltas penduduk di kecamatan ini tidak terlalu ramai yakni selama tahun 2015 tercatat hanya 255 orang datang dan 163 orang pindah dari kecamatan ini. Sebagian besar warga Kecamatan Medan Marelان berprofesi sebagai pegawai swasta.

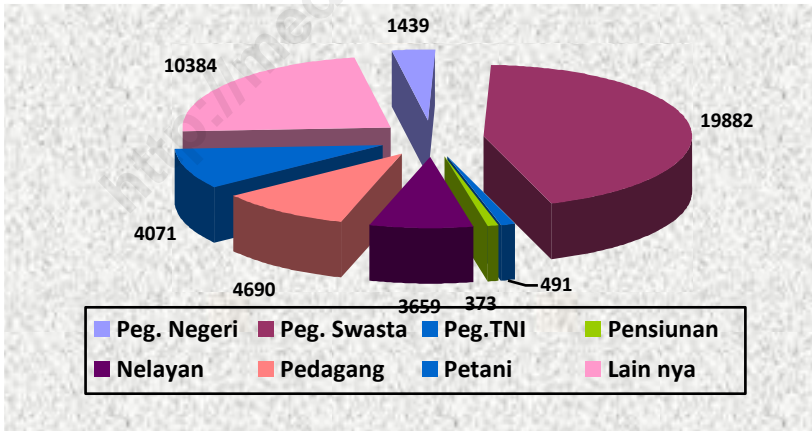
Penduduk Dan Tenaga Kerja

Gambar 3.1 Jumlah Penduduk Per kelurahan se-Kecamatan Medan Marelan Tahun 2014 (Jiwa)



Sumber : Badan Pusat Statistik Kota Medan

Gambar 3.2 Komposisi Mata Pencarian Penduduk di Kecamatan Medan Marelan Tahun 2013 (jiwa)



Sumber : Kantor Lurah se-Kecamatan Medan Marelan

Tabel 3.1 Jumlah Penduduk, Luas Kelurahan, Kepadatan Penduduk per Km² Menurut Kelurahan Tahun 2015

Kelurahan	Jumlah Penduduk (Jiwa)	Luas Wilayah (Km ²)	Kepadatan Penduduk Per Km ²
(1)	(2)	(3)	(4)
1. Tanah Enam Ratus	32 699	3,42	9 561
2. Rengas Pulau	61 543	10,50	5 861
3. Terjun	35 835	16,05	2 233
4. Paya Pasir	13 355	10,00	1 336
5. Labuhan Deli	18 835	4,50	4 186
Jumlah			
2015	162 267	44,47	3 6497

Sumber : Badan Pusat Statistik Kota Medan

Penduduk Dan Tenaga Kerja

Tabel 3.2 Banyaknya Rumah Tangga, Penduduk dan Rata-rata Anggota Rumah Tangga Menurut Kelurahan Tahun 2015

Kelurahan	Banyaknya		Rata-rata anggota RT
	R. Tangga	Penduduk (Jiwa)	
(1)	(2)	(3)	(4)
1. Tanah Enam Ratus	7 062	32 699	5
2. Rengas Pulau	13 362	61 543	4
3. Terjun	7 688	35 835	5
4. Paya Pasir	2 634	13 355	5
5. Labuhan Deli	3 984	18 835	5
Jumlah			
2015	34 730	162 267	5

Sumber : Badan Pusat Statistik Kota Medan

Tabel 3.3 Jumlah Penduduk Menurut Jenis Kelamin dan Kelurahan Tahun 2015

Kelurahan	Jenis Kelamin		Jumlah (Jiwa)
	Laki-laki (Jiwa)	Perempuan (Jiwa)	
(1)	(2)	(3)	(4)
1. Tanah Enam Ratus	16 081	16 618	32 699
2. Rengas Pulau	30 571	30 972	61 543
3. Terjun	17 531	18 304	35 835
4. Paya Pasir	6 697	6 658	13 355
5. Labuhan Deli	9 272	9 563	18 835
Jumlah			
2015	80 152	82 115	162 267

Sumber : Badan Pusat Statistik Kota Medan

Tabel 3.4 Jumlah Penduduk Menurut Kelompok Umur dan Jenis Kelamin Tahun 2015

Kelompok Umur	Jenis Kelamin		Jumlah (Jiwa)
	Laki-laki (Jiwa)	Perempuan (Jiwa)	
(1)	(2)	(3)	(4)
0-4	7 560	7 272	14 832
5-9	7 374	7 006	14 380
10-14	6 895	6 562	13 457
15-19	7 786	8 063	15 849
20-24	8 939	9 457	18 396
25-29	7 228	7 347	14 575
30-34	6 386	6 634	13 020
35-39	5 919	6 206	12 125
40-44	5 392	5 575	10 967
45-49	4 640	4 831	9 471
50-54	3 926	4 161	8 087
55-59	3 214	3 316	6 530
60-64	2 252	2 309	4 561
65-69	1 301	1 461	2 762
70-74	790	1 007	1 797
75+	550	908	1 458
Jumlah			
2015	80 152	82 115	162 267

Sumber : Badan Pusat Statistik Kota Medan

Tabel 3.5 Jumlah Penduduk Menurut Agama dan Kelurahan Tahun 2015

Kelurahan	Islam	Kristen	Katolik	Budha	Hindu	Kong-Hucu
(1)	(2)	(3)	(4)	(5)	(6)	(7)
1. Tanah Enam Ratus	31 477	411	439	84	279	-
2. Rengas Pulau	57 167	554	2.122	95	551	-
3. Terjun	34 042	302	736	36	597	-
4. Paya Pasir	13 791	97	62	19	76	-
5. Labuhan Deli	18 726	169	271	0	164	-
Jumlah						
2015	155.203	1.533	3.630	234	1.667	-

Sumber : Kantor Lurah se Kecamatan Medan Labuhan

Tabel 3.6 Banyaknya Mutasi Penduduk Menurut Kelurahan Tahun 2015

Kelurahan	Lahir (Jiwa)	Mati (Jiwa)	Datang (Jiwa)	Pindah (Jiwa)
(1)	(2)	(3)	(4)	(5)
1. Tanah Enam Ratus	61	24	42	33
2. Rengas Pulau	112	46	95	43
3. Terjun	48	21	56	26
4. Paya Pasir	38	16	41	23
5. Labuhan Deli	74	25	21	38
Jumlah				
2015	333	132	255	163

Sumber : Kantor Lurah se-Kecamatan Medan Marelan

Tabel 3.7 Banyaknya Warga Negara Asing Menurut Kewarganegaraan dan Kelurahan Tahun 2015

Kelurahan	Kewarganegaraan			Jumlah (Jiwa)
	Cina (Jiwa)	India (Jiwa)	Lainnya (Jiwa)	
(1)	(2)	(3)	(4)	(5)
1. Tanah Enam Ratus	0	0	0	0
2. Rengas Pulau	46	0	0	46
3. Terjun	13	0	0	13
4. Paya Pasir	9	0	0	9
5. Labuhan Deli	3	0	0	3
Jumlah				
2015	71	0	0	71

Sumber : Kantor Lurah se-Kecamatan Medan Marelan

Tabel 3.8 Banyaknya Warga Negara Indonesia Turunan Cina Menurut Jenis Kelamin dan Kelurahan Tahun 2015

Kelurahan	Jenis Kelamin		Jumlah (Jiwa)
	Laki-laki (Jiwa)	Perempuan (Jiwa)	
(1)	(2)	(3)	(4)
1. Tanah Enam Ratus	163	157	320
2. Rengas Pulau	2.629	2.621	5.250
3. Terjun	193	177	370
4. Paya Pasir	101	99	200
5. Labuhan Deli	71	63	134
Jumlah			
2015	3.157	3.117	6.274

Sumber : Kantor Lurah se-Kecamatan Medan Marelan

Tabel 3.9 Komposisi Mata Pencaharian Penduduk Menurut Kelurahan Tahun 2015

Kelurahan	Pegawai			Petani (Jiwa)
	Negeri (Jiwa)	Swasta (Jiwa)	ABRI (Jiwa)	
(1)	(2)	(3)	(4)	(5)
1. Tanah Enam Ratus	164	3.892	93	1.554
2. Rengas Pulau	642	7.516	276	1.239
3. Terjun	448	4.357	103	977
4. Paya Pasir	93	3.071	35	154
5. Labuhan Deli	69	1.056	7	147
Jumlah				
2015	1.416	19.892	491	4.071

Sumber : Kantor Lurah se-Kecamatan Medan Marelان

Penduduk Dan Tenaga Kerja

Tabel 3.9 Lanjutan

Kelurahan	Nelayan (Jiwa)	Peda gang (Jiwa)	Pensiuan (Jiwa)	Lainnya (Jiwa)
(1)	(6)	(7)	(8)	(9)
1. Tanah Enam Ratus	20	681	99	2.431
2. Rengas Pulau	321	2.347	114	4.342
3. Terjun	891	1.052	101	2.149
4. Paya Pasir	794	397	49	533
5. Labuhan Deli	1.633	213	32	929
Jumlah				
2015	3.659	4.690	395	10.384

Sumber : Kantor Lurah se-Kecamatan Medan Marelan

SOSIAL

4

<http://medank.com/ps-90>

4.1 Jumlah Sekolah Negeri dan Swasta di Kecamatan Medan Marelان Tahun 2015

Tercatat ada sejumlah fasilitas pendidikan di kecamatan Medan Marelان yaitu sebanyak 13 TK swasta, 30 SD negeri dan 24 SD swasta, 4 SLTP negeri dan 8 SLTP swasta, 1 SLTA negeri, dan 8 SLTA swasta.

4.2 Jumlah murid dan guru Sekolah Negeri dan Swasta di Kecamatan Medan Marelان Tahun 2015

Tercatat sebanyak 11.445 siswa bersekolah di SD negeri dan 3.473 siswa bersekolah di SD swasta pada tahun 2015 di kecamatan Medan Marelان.

4.7 Rumah Sakit, Puskesmas, BPU dan BKIA di Kecamatan Medan Marelان Tahun 2015

Fasilitas kesehatan yang ada di kecamatan Medan Marelان dapat dikatakan masih sedikit dan belum merata di tiap kelurahannya. Tercatat fasilitas rumah sakit hanya ada di kelurahan Rengas Pulau. Sedangkan puskesmas hanya ada di kelurahan Rengas Pulau, terjun dan Labuhan Deli.

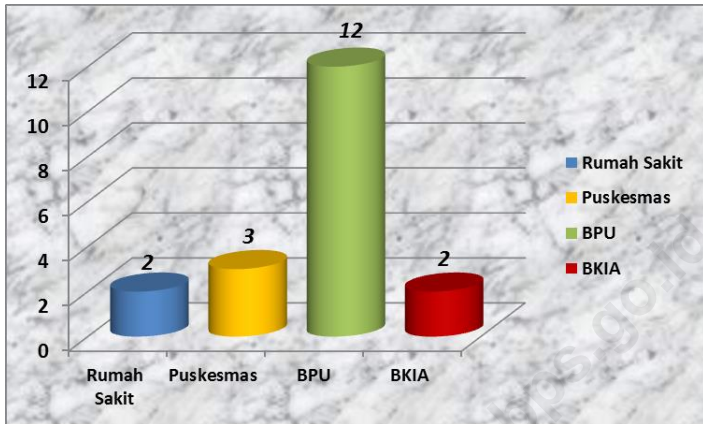
4.8 Posyandu, Dokter dan Bidan yang melayani KB di Kecamatan Medan Marelان Tahun 2014

Tenaga medis yang terdapat di kecamatan Medan Marelان ini sudah cukup tersebar di tiap kelurahan dimana pendistribusiannya disesuaikan dengan kebutuhan tiap-tiap kelurahan. Terdapat sebanyak 65 posyandu, 11 dokter dan 40 bidan di kecamatan Medan Marelان. Penduduk kecamatan Medan Marelان tergolong sudah mulai banyak yang berpartisipasi dalam penekanan angka penduduk. Terlihat dari sejumlah wanita usia subur, lebih dari setengahnya yang menggunakan alat kontrasepsi.

4.10 Sarana Ibadah dan lapangan olah raga di Kecamatan Medan Marelان Tahun 2015

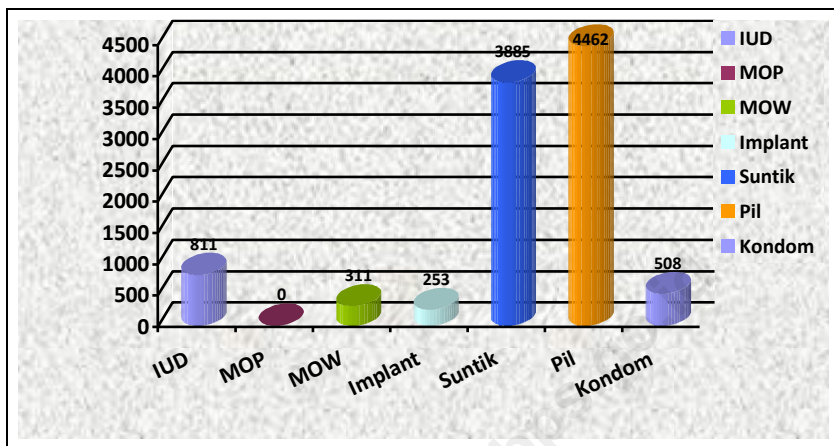
Hampir di setiap kelurahan di kecamatan Medan Marelان ini terdapat sarana ibadah tiap-tiap agama. Namun, untuk klenteng hanya ada di kelurahan Rengas Pulau. Sarana olah raga sudah cukup tersedia secara merata.

Gambar 4.1 Banyaknya Rumah Sakit, Puskesmas, BPU, BKIA di Kecamatan Medan Marelan Tahun 2014



Sumber : Puskesmas Kecamatan Medan Marelan

Gambar 4.2 Persentase Penggunaan Alat Kontrasepsi Pasangan Usia Subur di Kecamatan Medan Marelan Tahun 2013



Sumber : PPLKB Kecamatan Medan Marelan

Sosial

Tabel 4.1 Jumlah Sekolah Dasar (SD) Negeri dan Swasta Menurut Kelurahan Tahun 2015

Kelurahan	SD Negeri	SD Swasta	Jumlah
(1)	(2)	(3)	(4)
1. Tanah Enam Ratus	5	2	7
2. Rengas Pulau	9	14	23
3. Terjun	9	5	14
4. Paya Pasir	3	2	5
5. Labuhan Deli	4	1	5
Jumlah			
2015	30	24	54

Sumber : Kantor Depdikbud Kecamatan Medan Marelan

Tabel 4.2 Jumlah Murid Sekolah Dasar (SD) Negeri dan Swasta Menurut Kelurahan Tahun 2015

Kelurahan	SD Negeri (Jiwa)	SD Swasta (Jiwa)	Jumlah (Jiwa)
(1)	(2)	(3)	(4)
1. Tanah Enam Ratus	1.967	551	2.518
2. Rengas Pulau	3.319	2.263	5.582
3. Terjun	2.998	297	3.295
4. Paya Pasir	1.277	216	1.493
5. Labuhan Deli	1.884	146	2.030
Jumlah			
2015	11.445	3.473	14.918

Sumber : Kantor Depdikbud Kecamatan Medan Marelan

Sosial

Tabel 4.3 Jumlah Guru Sekolah Dasar (SD) Negeri dan Swasta Menurut Kelurahan Tahun 2015

Kelurahan	SD Negeri (Jiwa)	SD Swasta (Jiwa)	Jumlah (Jiwa)
(1)	(2)	(3)	(4)
1. Tanah Enam Ratus	63	14	77
2. Rengas Pulau	97	68	165
3. Terjun	109	9	118
4. Paya Pasir	35	11	46
5. Labuhan Deli	46	7	53
Jumlah			
2015	350	109	459

Sumber : Kantor Depdikbud Kecamatan Medan Marelan

Tabel 4.4 Jumlah Sekolah Menengah Pertama (SMP) Negeri dan Swasta Menurut Kelurahan Tahun 2015

Kelurahan	Negeri	Swasta	Jumlah
(1)	(2)	(3)	(4)
1. Tanah Enam Ratus	0	1	1
2. Rengas Pulau	0	6	6
3. Terjun	3	1	4
4. Paya Pasir	0	0	0
5. Labuhan Deli	1	0	1
Jumlah			
2015	4	8	12

Sumber : Kantor Depdikbud Kecamatan Medan Marelan

Sosial

Tabel 4.5 Jumlah Sekolah Menengah Atas (SMA) Negeri dan Swasta Menurut Kelurahan Tahun 2015

Kelurahan	Negeri	Swasta	Jumlah
(1)	(2)	(3)	(4)
1. Tanah Enam Ratus	0	0	0
2. Rengas Pulau	0	3	3
3. Terjun	1	1	2
4. Paya Pasir	0	0	0
5. Labuhan Deli	0	0	0
Jumlah			
2015	1	4	5

Sumber : Kantor Depdikbud Kecamatan Medan Marelan

Tabel 4.6 Jumlah Sekolah Menengah Kejuruan (SMK) Negeri dan Swasta Menurut Kelurahan Tahun 2015

Kelurahan	Negeri	Swasta	Jumlah
(1)	(2)	(3)	(4)
1. Tanah Enam Ratus	-	-	-
2. Rengas Pulau	-	3	3
3. Terjun	-	1	1
4. Paya Pasir	-	-	-
5. Labuhan Deli	-	-	-
Jumlah			
2015	-	4	4

Sumber : Kantor Depdikbud Kecamatan Medan Marelان

Tabel 4.7 Banyaknya Sarana Kesehatan Umum Menurut Kelurahan Tahun 2015

Kelurahan	Rumah Sakit	Puskesmas	Pustu	BPU
(1)	(2)	(3)	(4)	(5)
1. Tanah Enam Ratus	0	0	-	3
2. Rengas Pulau	2	1	-	6
3. Terjun	0	1	-	1
4. Paya Pasir	0	0	-	2
5. Labuhan Deli	0	1	-	0
Jumlah				
2015	2	3	-	12

Sumber : Puskesmas Kecamatan Medan Marelان

Tabel 4.8 Banyaknya Tenaga Kesehatan Menurut Kelurahan Tahun 2015

Kelurahan	Posyandu	Dokter	Bidan
(1)	(2)	(3)	(4)
1. Tanah Enam Ratus	10	4	10
2. Rengas Pulau	26	7	16
3. Terjun	10	1	7
4. Paya Pasir	8	2	6
5. Labuhan Deli	11	0	1
Jumlah			
2015	65	11	40

Sumber : Puskesmas Kecamatan Medan Marelان

Tabel 4.9 Banyaknya Pasangan Usia Subur (PUS) Menurut Jenis Alat Kontrasepsi dan Kelurahan Tahun 2015

Kelurahan	P U S	Jenis Alat Kontrasepsi		
		Spiral/ I U D	M O P	M O W
(1)	(2)	(3)	(4)	(5)
1. Tanah Enam Ratus	2.934	147	0	28
2. Rengas Pulau	5.947	432	0	92
3. Terjun	3.578	93	0	79
4. Paya Pasir	2.112	101	0	47
5. Labuhan Deli	2.061	66	0	66
Jumlah				
2015	16.632	839	0	311

Sumber : PPLKB Kecamatan Medan Marelan

Tabel 4.9 Lanjutan

Kelurahan	Jenis Alat Kontrasepsi			
	Implant	Suntik	Pil	Kondom
(1)	(6)	(7)	(8)	(9)
1. Tanah Enam Ratus	44	759	966	125
2. Rengas Pulau	57	1.613	1.683	209
3. Terjun	66	931	951	83
4. Paya Pasir	82	396	549	181
5. Labuhan Deli	31	411	492	98
Jumlah				
2015	280	4.110	4.641	696

Sumber : PPLKB Kecamatan Medan Marelان

Tabel 4.10 Banyaknya Sarana Ibadah Menurut Kelurahan Tahun 2015

Kelurahan	Mesjid	Langgar/ Mushola	Gereja	Vihara	Kuil/ Pura	Kelen- teng
(1)	(2)	(3)	(4)	(5)	(6)	(7)
1. Tanah Enam Ratus	5	13	0	-	-	0
2. Rengas Pulau	8	36	2	-	-	3
3. Terjun	8	12	2	-	-	0
4. Paya Pasir	3	5	0	-	-	0
5. Labuhan Deli	3	7	1	-	-	0
Jumlah						
2015	27	73	5			3

Sumber : KUA Kecamatan Medan Marelan

Tabel 4. 11 Banyaknya Nikah, Talak, Cerai dan Rujuk Menurut Tahun 2015

Kelurahan	Nikah	Talak	Cerai	Rujuk
(1)	(2)	(3)	(4)	(5)
1. Tanah Enam Ratus	302	0	0	0
2. Rengas Pulau	475	0	0	0
3. Terjun	392	0	0	0
4. Paya Pasir	156	0	0	0
5. Labuhan Deli	141	0	0	0
Jumlah				
2015	1.466	0	0	0

Sumber : KUA Kecamatan Medan Marelan

Tabel 4.12 Banyaknya Sarana Lapangan Olahraga Menurut Jenis Olahraga dan Kelurahan Tahun 2015

Kelurahan	Jenis Olahraga					
	Bola Kaki	Bola Volly	Bulu tangkis	Tenis Meja	Futsal	Basket
(1)	(2)	(3)	(4)	(5)	(6)	(7)
1. Tanah Enam Ratus	1	4	2	3	1	-
2. Rengas Pulau	1	2	2	5	3	-
3. Terjun	0	1	3	2	1	-
4. Paya Pasir	0	1	2	1	1	-
5. Labuhan Deli	0	1	2	1	0	-
Jumlah						
2015	2	9	11	12	6	-

Sumber : Kantor Lurah se-Kecamatan Medan Marelan

INDUSTRI, ENERGI
DAN
AIR MINUM

5

<http://mekanikokota.bps.go.id>

5.1 Banyaknya Perusahaan Industri Besar, Sedang, Kecil dan Kerajinan Rumah Tangga di Kecamatan Medan Marelan Tahun 2015

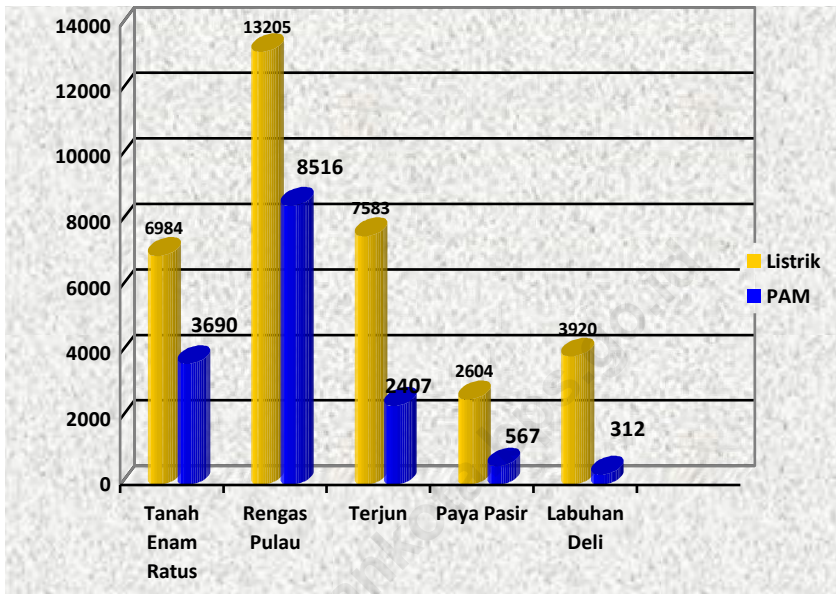
Perusahaan industri di Medan Marelan belum mulai bermunculan. Perusahaan industri di Kelurahan Medan Marelan lebih didominasi oleh industri kecil. Tercatat pada tahun 2015 hanya terdapat 3 industri besar sedang, 12 industri kecil dan 9 industri rumah tangga di Kecamatan Medan Marelan.

5.2 Banyaknya Rumah Tangga Pelanggan Listrik Negara dan air minum PAM di Kecamatan Medan Marelan Tahun 2015

Pada tahun 2015 ini, penyediaan listrik dari PLN dan penyediaan air dari PAM sudah mulai membaik. Tercatat sebanyak 34.296 rumah tangga yang berlangganan listrik di Kecamatan Medan Marelan.

<http://medankota.bps.go.id>

Gambar 5.1 Banyaknya Rumah tangga Pelanggan Listrik PLN dan PAM di Kecamatan Medan Marelan Tahun 2014



Sumber : Kantor Lurah se-Kecamatan Medan Marelan

Tabel 5.1 Banyaknya Perusahaan Industri Besar/Sedang, Kecil, dan Rumah Tangga Menurut Kelurahan Tahun 2015

Kelurahan	Industri Besar/ Sedang	Industri Kecil	Kerajinan Rumah Tangga
(1)	(2)	(3)	(4)
1. Tanah Enam Ratus	0	7	0
2. Rengas Pulau	2	4	0
3. Terjun	0	1	5
4. Paya Pasir	1	0	2
5. Labuhan Deli	0	0	2
Jumlah			
2015	3	12	9

Sumber : Kantor Lurah se-Kecamatan Medan Marelan

Tabel 5.2 Banyaknya Rumah Tangga Pelanggan Listrik Negara Menurut Kelurahan Tahun 2015

Kelurahan	Banyaknya Pelanggan Rumah Tangga (pelanggan)	Banyaknya Pelanggan Non-Ruta (pelanggan)	Jumlah (pelanggan)
(1)	(2)	(3)	(4)
1. Tanah Enam Ratus	6.953	31	6.984
2. Rengas Pulau	13.117	88	13.205
3. Terjun	7.539	44	7.583
4. Paya Pasir	2.583	21	2.604
5. Labuhan Deli	3.899	21	3.920
Jumlah			
2015	34.091	205	34.296

Sumber : Kantor Lurah se-Kecamatan Medan Marelan

Tabel 5.4 Banyaknya Rumah Tangga Pelanggan Air Minum Melalui PAM Menurut Kelurahan Tahun 2015

Kelurahan	Banyaknya Pelanggan Rumah Tangga (pelanggan)	Banyaknya Pelanggan Non-Ruta (pelanggan)	Jumlah (pelanggan)
(1)	(2)	(3)	(4)
1. Tanah Enam Ratus	3.662	28	3.690
2. Rengas Pulau	8.441	75	8.516
3. Terjun	2.371	36	2.407
4. Paya Pasir	553	14	567
5. Labuhan Deli	297	15	312
Jumlah			
2015	15.324	168	15.492

Sumber : Kantor Lurah se-Kecamatan Medan Marelan

<http://media.bps.go.id>
EKONOMI

6

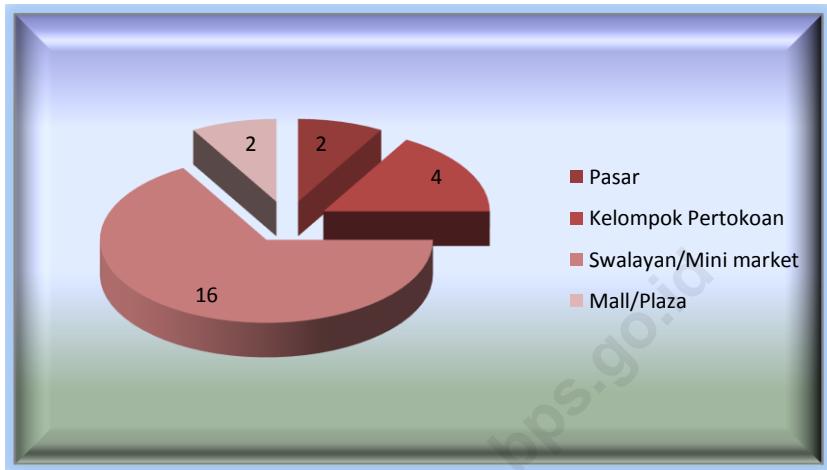
Ekonomi di Kecamatan Medan Marelان

Sejumlah pasar dan pertokoan belum ramai mendukung kegiatan perekonomian di kecamatan Medan Marelان, diantaranya hanya terdapat 2 pasar, 4 pertokoan dan 16 swalayan serta 2 mall/plaza. Terdapat 3 SPBU di kecamatan Medan Marelان. Untuk fasilitas bengkel kendaraan bermotor, belum banyak bengkel yang ada di kecamatan ini yaitu sebanyak 35 bengkel sepeda motor dan 7 bengkel mobil.

<http://medankota.bps.go.id>

Ekonomi

Gambar 6.1 Banyaknya Pasar dan pertokoan di Kecamatan Medan Marelan Tahun 2015



Sumber : Kantor Lurah se-Kecamatan Medan Marelan

Tabel 6.1 Jumlah Pasar, Kelompok Pertokoan, Swalayan/Minimarket, dan Mall/Plaza Menurut Kelurahan Tahun 2015

Kelurahan	Pasar	Kelompok Pertokoan	Swala- yan/ mini market	Mall/ Plaza
(1)	(2)	(3)	(4)	(5)
1. Tanah Enam Ratus	0	1	4	1
2. Rengas Pulau	1	2	9	1
3. Terjun	1	0	1	0
4. Paya Pasir	0	1	2	0
5. Labuhan Deli	0	0	0	0
Jumlah				
2015	2	4	16	2

Sumber : Kantor Lurah se-Kecamatan Medan Marelان

Ekonomi

Tabel 6.2 Jumlah Pasar Menurut Pengelola dan Kelurahan Tahun 2015

Kelurahan	Klasifikasi Pengelola		
	Pasar dikelola Pemerintah	Pasar dikelola Swasta	Pasar Tanpa Pengelola
(1)	(2)	(3)	(4)
1. Tanah Enam Ratus	0	0	0
2. Rengas Pulau	1	1	0
3. Terjun	0	1	0
4. Paya Pasir	0	0	0
5. Labuhan Deli	0	0	0
Jumlah			
2015	1	2	0

Sumber : Kantor Lurah se-Kecamatan Medan Marelan

Tabel 6.3 Jumlah SPBU dan Agen Minyak Tanah (Pangkalan) Menurut Kelurahan Tahun 2015

Kelurahan	SPBU	Jumlah Agen Minyak Tanah
(1)	(2)	(3)
1. Tanah Enam Ratus	1	0
2. Rengas Pulau	1	0
3. Terjun	0	0
4. Paya Pasir	1	0
5. Labuhan Deli	0	0
Jumlah		
2015	3	0

Sumber : Kantor Lurah se-Kecamatan Medan Marelan

Ekonomi

Tabel 6.4 Jumlah Bengkel Sepeda Motor dan Bengkel Mobil Menurut Kelurahan Tahun 2015

Kelurahan	Bengkel Sepeda Motor	Bengkel Mobil
(1)	(2)	(3)
1. Tanah Enam Ratus	7	1
2. Rengas Pulau	14	2
3. Terjun	10	2
4. Paya Pasir	2	1
5. Labuhan Deli	2	1
Jumlah		
2015	35	7

Sumber : Kantor Lurah se Kecamatan Medan Marelan

Tabel 6.5 Banyaknya Tempat Pencucian Mobil (Doorsmer) Menurut Kelurahan Tahun 2015

Kelurahan	Banyaknya Doorsmer Mobil	Banyaknya Doorsmer Sepeda motor
(1)	(2)	(3)
1. Tanah Enam Ratus	1	16
2. Rengas Pulau	2	18
3. Terjun	0	15
4. Paya Pasir	0	8
5. Labuhan Deli	0	4
Jumlah		
2015	3	61

Sumber : Kantor Lurah se-Kecamatan Medan Marelan

HOTEL, RESTORAN
DAN
PARIWISATA

7

<http://www.dankota.com>

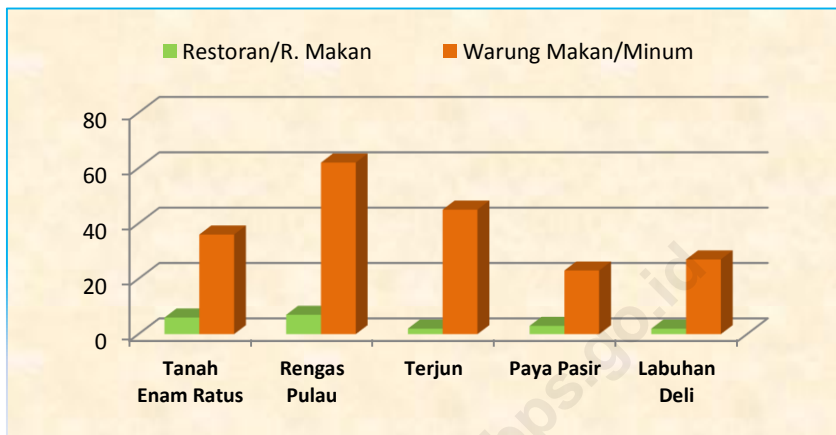
Hotel, Restoran dan Pariwisata di Kecamatan Medan Marelan Tahun 2015

Kecamatan Medan Marelan memiliki sedikit fasilitas pariwisata diantaranya hanya mempunyai fasilitas untuk bilyard. Restoran dan warung makan juga belum cukup banyak di kecamatan Medan Marelan namun dari semua kelurahan di kecamatan Medan Marelan ini, kelurahan Rengas Pulau memiliki restoran dan rumah makan terbanyak.

<http://medankota.bps.go.id>

Hotel, Pariwisata dan pariwisata

Gambar 7.1 Banyaknya Restoran, dan Warung Makan/Minum di Kecamatan Medan Marelan Tahun 2015



Sumber : Kantor Lurah Kecamatan Medan Marelan

Tabel 7.1 Jumlah Hotel, Bioskop, Night Club dan Bilyard Menurut Kelurahan Tahun 2015

Kelurahan	Hotel/ Losmen	Bioskop	Night Club/ Karaoke	Bilyard
(1)	(2)	(3)	(4)	(5)
1. Tanah Enam Ratus	0	0	0	0
2. Rengas Pulau	0	0	0	4
3. Terjun	0	0	0	2
4. Paya Pasir	0	0	0	0
5. Labuhan Deli	0	0	0	0
Jumlah				
2015	0	0	0	6

Sumber : Kantor Lurah Kecamatan Medan Marelan

Hotel, Pariwisata dan pariwisata

Tabel 7.2 Banyaknya Rumah Makan/Restoran dan Warung Minum Menurut Kelurahan Tahun 2015

Kelurahan	Restoran/ R.Makan	Warung Makan/ Minum
(1)	(2)	(3)
1. Tanah Enam Ratus	6	36
2. Rengas Pulau	7	62
3. Terjun	2	45
4. Paya Pasir	3	23
5. Labuhan Deli	2	27
Jumlah		
2015	20	192

Sumber : Kantor Lurah se-Kecamatan Medan Marelan

Tabel 7.3 Jumlah Panti Pijat, Masseur, Pangkas, Salon dan Praktek Dukun Patah Menurut Kelurahan Tahun 2015

Kelurahan	Panti Pijat/ Masseur	T.Pangkas	Salon Kecantikan	Dukun Patah
(1)	(2)	(3)	(4)	(5)
1. Tanah Enam Ratus	0	4	4	3
2. Rengas Pulau	0	9	6	5
3. Terjun	0	3	4	4
4. Paya Pasir	0	3	2	2
5. Labuhan Deli	0	1	2	1
Jumlah				
2015	0	20	17	15

Sumber : Kantor Lurah se-Kecamatan Medan Marelan

Hotel, Pariwisata dan pariwisata

Tabel 7.4 Jumlah Tempat Video Game/Play Station, Penyewaan Kaset Video/VCD/DVD dan Warnet/Game Online Menurut Kelurahan Tahun 2015

Kelurahan	Video Game/ Play Station	Penyewaan Kaset Video/ VCD/ DVD	Warnet/ Game Online
(1)	(2)	(3)	(4)
1. Tanah Enam Ratus	8	0	3
2. Rengas Pulau	12	0	6
3. Terjun	6	0	3
4. Paya Pasir	1	0	1
5. Labuhan Deli	1	0	1
Jumlah			
2015	28	0	-

Sumber : Kantor Lurah se-Kecamatan Medan Marelan

**KEUANGAN
DAN
HARGA**

8

Banyaknya Lembaga Keuangan menurut Kelurahan di Kecamatan Medan Marelan Tahun 2015

Ketersediaan fasilitas keuangan untuk menunjang kegiatan ekonomi masyarakat di Kecamatan Medan Marelan masih sangat terbatas. Hanya terdapat 4 bank dan 3 koperasi di kecamatan Medan Marelan tahun 2015.

<http://medankota.bps.go.id>

Tabel 8.1 Banyaknya Lembaga Keuangan Menurut Kelurahan Tahun 2015

Kelurahan	Bank	Leasing/ Finance	Valuta Asing
(1)	(2)	(3)	(4)
1. Tanah Enam Ratus	0	0	0
2. Rengas Pulau	4	1	0
3. Terjun	0	0	0
4. Paya Pasir	0	0	0
5. Labuhan Deli	0	0	0
Jumlah			
2015	4	1	0

Sumber : Kantor Lurah se-Kecamatan Medan Marelan


Tabel 8.1 Lanjutan

Kelurahan	Koperasi	Pegadaian	Jumlah
(1)	(5)	(6)	(7)
1. Tanah Enam Ratus	1	0	1
2. Rengas Pulau	1	1	2
3. Terjun	1	0	1
4. Paya Pasir	0	0	0
5. Labuhan Deli	0	0	0
Jumlah			
2015			
	3	1	4

Sumber : Kantor Lurah se-Kecamatan Medan Marelan

LAMPIRAN

<http://media.99bps.gov>



Daftar 1. Nama Camat di Kecamatan Medan Marelan sejak Tahun 1974 s/d sekarang

No.	N a m a
(1)	(2)
1.	Drs. Syaiful Adnan
2.	Drs Irwansyah
3.	Susilowadi
4.	Fitriyus
5.	Armansyah SH
6.	Pulungan Harahap
7.	Dedi Jaminsyah putra, S.Stp, M. Sp
8.	Parlindungan S..Sos

Sumber : Kantor Camat Medan Marelan

Lampiran

Daftar 2. Daftar nama dan Alamat Kantor Kelurahan di Kecamatan Medan Marelan Tahun 2014

Kelurahan	Nama Lurah	Alamat Kantor Kelurahan & Telp.
(1)	(2)	(3)
1. Tanah Enam Ratus	Ramli Lubis	Jl. Marelan Raya
2. Rengas Pulau	M Daniel Nasution	Jl. Kapten Rahmadbudin
3. Terjun	H. Azhar	Jl. Kapten Rahmadbudin
4. Paya Pasir	S.B. Nasution, SP	Jl. Pasar Nippon
5. Labuhan Deli	Masytah	Jl. Young Panah Hijau

Sumber : Kantor Camat Medan Marelan

DATA

MENCERDASKAN BANGSA

Enlighten The Nation

<http://medankota.bps.go.id>

ISBN 978-602-405-044-3



Badan Pusat Statistik Kota Medan

Jl. Gaperta/Brigjend. H. Abdul Manaf Lubis No.311 Helvetia - Medan 20124

Telp. (061) 8449285; Fax. (061) 8449270

Website : medankota.bps.go.id; E-mail : bps1275@bps.go.id