



KECAMATAN PANCORAN MAS DALAM ANGKA

Pancoran Mas Subdistrict in Figures

2021



**BADAN PUSAT STATISTIK
KOTA DEPOK**
BPS-Statistics of Depok Municipality



KECAMATAN PANCORAN MAS DALAM ANGKA

Pancoran Mas Subdistrict in Figures

2021

**KECAMATAN PANCORAN MAS
DALAM ANGKA
PANCORAN MAS SUBDISTRICT IN FIGURES
2021**

ISSN : 2597-8527

No. Publikasi/Publication Number : 32760.2013

Katalog/Catalog : 1102001.3276020

Ukuran Buku/Book Size : 14,8 cm x 21 cm

Jumlah Halaman/Number of Pages : xii + 122 halaman/pages

Naskah/Manuscript.

BPS Kota Depok/ *BPS-Statistics Depok Municipality*

Desain Kover oleh/Cover Designed by.

BPS Kota Depok/ *BPS-Statistics Depok Municipality*

Penerbit/Published by :

© BPS Kota Depok/ *BPS-Statistics Depok Municipality*

Pencetak/Printed by.

Badan Pusat Statistik

**Dilarang mengumumkan, mendistribusikan, mengkomunikasi-kan,
dan/atau menggandakan sebagian atau seluruh isi buku untuk tujuan
komersil tanpa izin tertulis dari Badan Pusat Statistik**

*Prohibited to announce, distribute, communicate, and/or copy part of all
this book for commercial purpose without permission from BPS-Statistics
Indonesia*

**KECAMATAN PANCORAN MAS
DALAM ANGKA
PANCORAN MAS SUBDISTRICT IN FIGURES
2021**

Tim Penyusun :

Penulis dan Pengolah Data : Bisma Putra Adipujatama
Penyunting : Yulin Haniati, Ir. Hilmiah, dan
Chintya Ovelia Arifin SST
Gambar Kover dan Infografis : Ario Priambodo dan Bisma Putra
Adipujatama



- | | |
|---|-------------------------------|
|  | Kelurahan Depok |
|  | Kelurahan Depok Jaya |
|  | Kelurahan Mampang |
|  | Kelurahan Pancoran Mas |
|  | Kelurahan Rangkapan Jaya |
|  | Kelurahan Rangkapan Jaya Baru |

PEMERINTAHAN KOTA DEPOK

SAMBUTAN KEPALA BPS KOTA DEPOK


Dengan mengucapkan syukur Alhamdulillah, kami menyambut atas terbitnya Buku Kecamatan Pancoran Mas Dalam Angka Tahun 2021. Buku ini sangat diperlukan bagi setiap penyusun rencana pembangunan baik oleh pemerintah pusat maupun pemerintah daerah sampai ke tingkat kelurahan, karena pembangunan yang sedang giatnya dilaksanakan saat ini semuanya bertitik tolak untuk usaha mewujudkan kesejahteraan dan kemakmuran bagi seluruh rakyat.

Publikasi ini menggambarkan aspek sosial dan potensi ekonomi dalam bentuk angka yang sangat penting artinya untuk perencanaan dan evaluasi pelaksanaan pembangunan di wilayah Kecamatan Pancoran Mas.

Kami menyadari bahwa data-data yang disajikan dalam buku publikasi ini masih jauh dari sempurna, oleh karena itu kami mohon agar semua instansi yang ada di kecamatan Pancoran Mas dapat membantu untuk terselenggaranya penerbitan Kecamatan Pancoran Mas Dalam Angka yang lebih baik di masa yang akan datang.

Kepada Koordinator Statistik Kecamatan serta instansi yang ada di lingkungan Kecamatan Pancoran Mas yang telah membantu hingga terbitnya publikasi ini disampaikan terima kasih. Semoga publikasi ini berguna bagi semua pihak, khususnya bagi kepentingan pembangunan daerah

Depok, September 2021
Kepala BPS Kota Depok


Mufti Swaghara MBA

PENDAHULUAN

Letak geografis Kecamatan Pancoran Mas sangat strategis, yaitu terletak di tengah jantung perkotaan Kota Depok yang dikelilingi oleh rumah-rumah penduduk dan pusat perbelanjaan, pertokoan, serta perkantoran dan tempat ibadah. Kecamatan Pancoran Mas mempunyai luas wilayah $\pm 18,03 \text{ km}^2$, dengan ketinggian wilayah dari permukaan air laut sekitar 50 sampai dengan 60 meter dengan permukaan tanah yang relatif datar dan berbukit.

Kecamatan Pancoran Mas terdiri dari 6 (enam) Kelurahan, 108 Rukun warga (RW) dan 654 Rukun Tetangga (RT) dengan jumlah penduduk 234 142 jiwa per tahun 2020.

Kelurahan yang termasuk dalam wilayah Kecamatan Pancoran Mas, yaitu Kelurahan Rangkapan Jaya , Rangkapan Jaya, Mampang, Pancoran Mas, Depok Jaya, Depok.

Sarana Prasarana

Pendidikan TK, SD/MI/SDLB, SLTP/MTs/SMPLB, SLTA/MA/SMK, Akademi, dan Perguruan Tinggi Swasta.

Kesehatan

Fasilitas kesehatan di Kecamatan Pancoran Mas yaitu Rumah Sakit Hermina, Harapan Depok, Mitra Keluarga, RSUD Bunda Aliyah, Bhakti Yudha, Puskesmas, Rumah Bersalin serta Praktek Dokter dan bidan.

Transportasi

Terminal Terpadu Depok, Stasiun Depok Lama, dan Stasiun Depok .

DAFTAR ISI

Halaman Katalog.....	ii
Tim Penyusun.....	iii
Peta.....	iiiv
Sambutan Kepala BPS Kota Depok.....	iv
Pendahuluan.....	vi
Daftar Isi.....	vi
Daftar Tabel.....	ix
BAB I Letak Geografis.....	1
BAB II Pemerintahan.....	9
BAB III Penduduk dan Tenaga Kerja.....	15
BAB IV Pendidikan.....	29
BAB V Kesehatan.....	45
BAB VI Agama.....	61
BAB VII Sosial Lainnya.....	73
BAB VIII Pertanian.....	89
BAB IX Perhubungan dan Komunikasi.....	95
BAB X Keuangan.....	107
BAB XI Lain-lain.....	119

DAFTAR TABEL

Tabel 1.1 Tingkat Perkembangan Kelurahan.....	3
Tabel 1.2 Jarak Antar Kelurahan (Km).....	4
Tabel 1.3 Luas Tanah Menurut Penggunaannya.....	5
Tabel 1.4 Banyaknya Embung Desa Menurut Desa/Kelurahan.....	7
Tabel 2.1 Jumlah Keluarga, RT, dan RW.....	11
Tabel 2.2 Banyaknya Pegawai Kelurahan Menurut Golongan.....	12
Tabel 2.3 Banyaknya Pos Hansip dan Anggotanya.....	13
Tabel 3.1 Jumlah Penduduk, Luas Kelurahan dan Kepadatannya.....	17
Tabel 3.1.1 Jumlah Penduduk, Laju Pertumbuhan Penduduk, Distribusi Persentase Penduduk, Kepadatan Penduduk dan Rasio Jenis Kelamin .	18
Tabel 3.2 Jumlah Penduduk Menurut Kelompok Umur.....	21
Tabel 3.3 Jumlah Penduduk Menurut Jenis Kelamin.....	22
Tabel 3.4 Jumlah Penduduk Menurut Jenis Pekerjaan Utama.....	23
Tabel 3.5 Jumlah Kelahiran dan Kematian.....	25
Tabel 3.6 Jumlah Penduduk Datang dan Pindah.....	26
Tabel 3.7 Jumlah Penduduk Menurut Kewarganegaraan Asing.....	27
Tabel 3.8 Jumlah Penduduk Menurut Tingkat Pendidikan.....	28
Tabel 3.9 Jumlah Penduduk Menurut Jenis Cacat.....	30
Tabel 4.1 Jumlah Gedung Sekolah Menurut Status Sekolah.....	31
Tabel 4.2 Jumlah Sekolah Menurut Status Sekolah.....	33
Tabel 4.3 Jumlah Murid dan Guru Sekolah Dasar Negeri dan Swasta ...	35
Tabel 4.4 Jumlah Murid dan Guru SLTP Negeri dan Swasta.....	36

Tabel 4.5 Jumlah Murid dan Guru SLTA Negeri dan Swasta	37
Tabel 4.6 Banyaknya Sekolah Dasar (SD) Menurut Desa/Kelurahan	38
Tabel 4.7 Banyaknya Sekolah Menengah Pertama (SMP) Menurut Desa/Kelurahan	39
Tabel 4.8 Banyaknya Sekolah Menengah Atas (SMA) Menurut Desa/Kelurahan	40
Tabel 4.9 Banyaknya Sekolah Menengah Kejuruan (SMK) Menurut Desa/Kelurahan	41
Tabel 4.10 Banyaknya Akademi/Perguruan Tinggi Menurut Desa/Kelurahan	42
Tabel 4.11 Kemudahan Untuk Mencapai Sarana Pendidikan Terdekat Bagi Desa/Kelurahan yang Tidak ada Sarana Pendidikan Menurut Desa/Kelurahan dan Jenjang Pendidikan.....	43
Tabel 5.1 Jumlah Tempat Pelayanan Kesehatan.....	47
Tabel 5.2 Jumlah Tenaga Pelayanan Kesehatan	48
Tabel 5.3 Jumlah Balita yang Mendapat Imunisasi	49
Tabel 5.4 Target dan Realisasi Peserta KB.....	51
Tabel 5.5 Jumlah Pasangan Usia Subur Akseptor KB	52
Tabel 5.6 Jumlah Akseptor KB Menurut Kelompok Umur.....	54
Tabel 5.7 Jumlah Pasangan Usia Subur Bukan Akseptor KB	55
Tabel 5.8 Banyaknya Sarana Kesehatan Menurut Desa/Kelurahan dan Jenis Sarana Kesehatan	56
Tabel 5.9 Kemudahan Mencapai Sarana Kesehatan Terdekat Bagi Desa/Kelurahan yang Tidak ada Sarana Kesehatan Menurut Desa/Kelurahan dan Jenis Sarana Kesehatan	58
Tabel 5.10 Banyaknya Warga Penderita Gizi Buruk Menurut Desa/Kelurahan	60

Tabel 6.1 Jumlah Sarana Peribadatan	63
Tabel 6.2 Jumlah Penduduk Menurut Agama yang Dianut	64
Tabel 6.3 Jumlah Sekolah di Lingkungan Kementerian Agama.....	66
Tabel 6.4 Jumlah Murid dan Guru pada Sekolah Agama di Lingkungan Kementerian Agama	67
Tabel 6.5 Banyaknya Madrasah Ibtidaiyah (MI) Menurut Desa/Kelurahan	69
Tabel 6.6 Banyaknya Madrasah Tsanawiyah (MTs) Menurut Desa/ Kelurahan	70
Tabel 6.7 Banyaknya Madrasah Aliyah (MA) Menurut Desa/ Kelurahan	71
Tabel 7.1 Jumlah Gangguan Kamtibmas Menurut Jenisnya.....	75
Tabel 7.2 Jumlah Keanggotaan Pramuka Menurut Tingkatannya.....	77
Tabel 7.3 Banyaknya Desa/Kelurahan Menurut Jenis Bahan Bakar untuk Memasak yang Digunakan Oleh Sebagian Besar Keluarga.....	80
Tabel 7.4 Banyaknya Desa/Kelurahan Menurut Sumber Air Minum Sebagian Besar Keluarga.....	81
Tabel 7.5 Banyaknya Kejadian Bencana Alam Menurut Menurut Desa/Kelurahan dan Jenis Bencana Alam	82
Tabel 7.6 Keberadaan Fasilitas/Upaya Antisipasi/Mitigasi Bencana Alam Menurut Desa/Kelurahan.....	85
Tabel 7.7 Banyaknya Desa/Kelurahan Menurut Penggunaan Fasilitas Tempat Buang Air Besar Sebagian Besar Keluarga	87
Tabel 8.1 Luas Panen, Hasil per Hektar, dan Produksi Tanaman Padi Sawah, Ubi Kayu, dan Kacang Tanah	91
Tabel 8.2 Luas Panen, Hasil per Hektar, dan Produksi Sayuran.....	92

Tabel 8.3 Jumlah Populasi Ternak Dipelihara Oleh Rumah Tangga.....	93
Tabel 9.1 Banyaknya Jembatan Menurut Jenisnya.....	97
Tabel 9.2 Jumlah Surat Pos dan Paket yang Diterima dan Dikirim.....	98
Tabel 9.3 Data Produksi Kantor Pos dan Giro.....	99
Tabel 9.4 Banyaknya Keluarga Menurut Desa/Kelurahan dan Jenis Pengguna Listrik	100
Tabel 9.5 Banyaknya Desa/Kelurahan Menurut Keberadaan Penerangan Jalan Utama Desa/Kelurahan	101
Tabel 9.6 Jumlah Menara dan Operator Layanan Komunikasi Telepon Seluler Serta Kondisi Sinyal Telepon Seluler Menurut Desa / Kelurahan	102
Tabel 9.7 Sarana Transportasi Antar Desa/Kelurahan Menurut Desa/Kelurahan	103
Tabel 9.8 Kondisi Jalan Darat Antar Desa/Kelurahan Menurut Desa/Kelurahan	104
Tabel 9.9 Keberadaan Kantor Pos/Pos Pembantu/Rumah Pos dan Perusahaan/Agen Jasa Ekspedisi Swasta Menurut Desa/Kelurahan.....	105
Tabel 10.1 Perkembangan Pajak Bumi dan Bangunan.....	109
Tabel 10.2 Target dan Realisasi Penerimaan PBB	110
Tabel 10.3 Jumlah Wajib Pajak dan Wajib Pajak Terbayar.....	111
Tabel 10.4 Besarnya Biaya Proyek Menurut Asalnya	112
Tabel 10.5 Banyaknya Sarana dan Prasarana Ekonomi Menurut Desa / Kelurahan dan Jenisnya	113
Tabel 10.6 Banyaknya Sarana Lembaga Keuangan Yang Beroperasi Menurut Desa/Kelurahan dan Jenisnya	116

Tabel 10.7 Banyaknya Koperasi yang Masih Aktif Menurut Desa/Kelurahan dan Jenis Koperasi 117

Tabel 11.1 Jumlah Industri Besar Sedang dan Tenaga Kerja.....121

Tabel 11.2 Banyaknya Desa/Kelurahan yang Memiliki Kelompok Kegiatan Olahraga Menurut Jenis Olahraga dan Ketersediaan Fasilitas/Lapangan Olahraga 122

<https://depokkota.bps.go.id>

BAB 1

**LETAK
GEOGRAFIS**



<https://depokkota.bps.go.id>

Tabel 1.1 **Tingkat Perkembangan Kelurahan**
Table 1.1 **di Kecamatan Pancoran Mas Tahun 2020**
Village by Level of Development
In Pancoran Mas Subdistrict, 2020

No	Kelurahan/Villages	Tingkat Perkembangan	Ket
		Kelurahan <i>Development Level of Village</i>	
(1)	(2)	(3)	(4)
1	Rangkapan Jaya Baru	Swasembada Madya	
2	Rangkapan Jaya	Swasembada Madya	
3	Mampang	Swasembada Madya	
4	Pancoran Mas	Swasembada Madya	
5	Depok Jaya	Swasembada Madya	
6	Depok	Swasembada Madya	

Sumber : Kantor Kelurahan di Kecamatan Pancoran Mas
 Source : Village Office at Subdistrict of Pancoran Mas

Tabel
Table

**1.2 Jarak Antar Kelurahan (Km)
di Kecamatan Pancoran Mas Tahun 2020**

*Distance among Village (Km) in Pancoran Mas Subdistrict,
2020*

Kelurahan/Villages	Rangkapan Jaya Baru	Rangkapan Jaya	Mampang	Pancoran Mas	Depok Jaya	Depok
Rangkapan Jaya Baru		1,3	5,1	4	5,2	10,8
Rangkapan Jaya	1,3		3,2	5,4	5,8	9,5
Mampang	5,1	3,2		2,3	4,8	6,5
Pancoran Mas	4	5,4	2,3		3,9	4,3
Depok Jaya	5,2	5,8	4,8	3,9		3
Depok	10,8	9,5	6,5	4,3	3	

Sumber : Kantor Kelurahan di Kecamatan Pancoran Mas

Source : Village Office at Subdistrict of Pancoran Mas

Tabel
Table

**1.3 Luas Tanah Menurut Penggunaannya
di Kecamatan Pancoran Mas Tahun 2020**
*Land Area by Land Using
In Pancoran Mas Subdistrict, 2020*

No	Kelurahan	Sawah	Pekara ngan	Peru mahan	Ladang
(1)	(2)	(3)	(4)	(5)	(6)
1	Rangkapan Jaya Baru	0	2,28	109	0
2	Rangkapan Jaya	0	15,1	270,8	13
3	Mampang	0	5	130	2,1
4	Pancoran Mas	0	2	256	6
5	Depok Jaya	0	1,28	82,22	8,2
6	Depok	0	72,15	71,3	0
Jumlah		0	97,81	919,32	29,3

*Data Tahun 2017

Sumber : Kantor Kelurahan di Kecamatan Pancoran Mas

Source : Village Office at Subdistrict of Pancoran Mas

Tabel
Table

1.3

**Luas Tanah Menurut Penggunaannya
di Kecamatan Pancoran Mas Tahun 2020**

Land Area by Land Using

In Pancoran Mas Subdistrict, 2020

Lanjutan

No	Kelurahan	Empang	Kubu- ran	Lain nya	Jumlah
(1)	(2)	(7)	(8)	(9)	(10)
1	Rangkapan Jaya Baru	0	3	267,72	382
2	Rangkapan Jaya	0	5,1	66	370
3	Mampang	0	2	77,9	217
4	Pancoran Mas	0	4	82	350
5	Depok Jaya	0	7,3	20	119
6	Depok	0	2,5	220,05	366
Jumlah		0	23,9	733,67	1 804

*Data tahun 2017

Sumber : Kantor Kelurahan di Kecamatan Pancoran Mas

Source : Village Office at Subdistrict of Pancoran Mas

Tabel 1.4 Banyaknya Embung Desa Menurut Desa/Kelurahan di Kecamatan Pancoran Mas, 2018 dan 2019

Desa/Kelurahan	2018	2019
(1)	(2)	(3)
1. Rangkapan Jaya Baru	0	0
2. Rangkapan Jaya	0	0
3. Mampang	0	0
4. Pancoran Mas	0	0
5. Depok Jaya	0	0
6. Depok	0	0
Jumlah	0	0

Catatan:

Sumber: BPS, Pendataan Potensi Desa (Podes) 2018 dan 2019

BAB II

PEMERINTAHAN



Tabel 2.1 Jumlah Keluarga, RT, dan RW di Kecamatan Pancoran Mas Tahun 2020
Number of Households, RT and RW In Pancoran Mas Subdistrict, 2020

No	Kelurahan / Villages	Jumlah Keluarga	Rukun Tetangga	Rukun Warga
(1)	(2)	(3)	(4)	(5)
1	Rangkapan Jaya Baru	11 066	102	15
2	Rangkapan Jaya	11 680	107	19
3	Mampang	8 082	83	16
4	Pancoran Mas	19 094	137	21
5	Depok Jaya	8 172	108	14
6	Depok	14 297	117	23
Jumlah / Total		72 391	654	108

Sumber/source : Dinas Kependudukan dan Pencatatan Sipil Kota Depok

Tabel 2.2 Banyaknya Pegawai Kelurahan Menurut Golongan di Kecamatan Pancoran Mas Tahun 2020
Number of Village Servants by Group In Pancoran Mas Subdistrict, 2020

No	Kelurahan / Villages	Golongan			
		I	II	III	IV
(1)	(2)	(3)	(4)	(5)	(6)
1	Rangkapan Jaya Baru	0	1	5	0
2	Rangkapan Jaya	0	0	6	0
3	Mampang	0	3	3	1
4	Pancoran Mas	0	0	6	0
5	Depok Jaya	0	1	6	0
6	Depok	0	3	5	0
Jumlah		0	8	31	1

Sumber : Kantor Kecamatan Pancoran Mas

Source : Office Subdistrict of Pancoran Mas

Tabel
Table

2.3

**Banyaknya Pos Hansip dan Anggotanya
di Kecamatan Pancoran Mas Tahun 2020**
*Number of Hansip Office and Member
In Pancoran Mas Subdistrict, 2020*

No	Kelurahan	Pos Hansip	Anggota
(1)	(2)	(3)	(4)
1	Rangkapan Jaya Baru	50	60
2	Rangkapan Jaya	60	70
3	Mampang	20	60
4	Pancoran Mas	30	65
5	Depok Jaya	20	85
6	Depok	60	140
Jumlah		240	480

Sumber : Sie Trantib di Kecamatan Pancoran Mas

Source : Section Chief of Security at Subdistrict Pancoran Mas

*Data tahun 2015

BAB III



PENDUDUK DAN TENAGA KERJA



<https://depokkota.bps.go.id>

Tabel
Table

3.1

**Jumlah Penduduk, Luas Kelurahan dan Kepadatannya
di Kecamatan Pancoran Mas Tahun 2020**
*Number Population, Regional Area and Dencity
In Pancoran Mas Subdistrict, 2020*

No	Kelurahan	Jumlah Penduduk (Jiwa)	Luas Km-2	Kepadatan Jiwa/Km-2
(1)	(2)	(3)	(4)	(5)
1	Rangkapan Jaya Baru	37 101	3,82	9 712
2	Rangkapan Jaya	39 324	3,70	10 628
3	Mampang	26 136	2,17	12 044
4	Pancoran Mas	61 835	3,50	17 667
5	Depok Jaya	25 037	1,19	21 039
6	Depok	44 709	3,66	12 216
Jumlah		234 142	18,03	12 986

Sumber : Sistem Informasi Administrasi Kependudukan (SIAK)
Periode 01 Januari s.d 31 Desember 2020

Tabel 3.1.1 Penduduk, Laju Pertumbuhan Penduduk, Distribusi Persentase Penduduk, Kepadatan Penduduk, Rasio Jenis Kelamin Menurut Desa/Kelurahan di Kecamatan Pancoran Mas, 2020

Desa/Kelurahan	Penduduk (Ribu) ¹	Laju Pertumbuhan Penduduk per Tahun 2010 - 2020 ²³
(1)	(2)	(3)
RANGKAPAN JAYA BARU	39.938	23.130
RANGKAPAN JAYA	44.307	28.792
MAMPANG	28.075	31.382
PANCORAN MAS	65.647	15.090
DEPOK JAYA	22.687	4.524
DEPOK	44.321	4.220
PANCORAN MAS	244.975	16.959

Lanjutan Tabel 3.1.1

Desa/Kelurahan	Persentase Penduduk	Kepadatan Penduduk (per km ²) ⁴	
(1)	(4)	(5)	
RANGKAPAN JAYA BARU	16.3	10454.974	
RANGKAPAN JAYA	18.09	11974.865	
MAMPANG	11.46	12937.788	
PANCORAN MAS	26.8	18756.286	
DEPOK JAYA	9.26	19064.706	
DEPOK	18.09	12109.563	
PANCORAN MAS	100	13579.545	

Lanjutan Tabel 3.1.1

Desa/Kelurahan	Rasio Jenis Kelamin
(1)	(6)
RANGKAPAN JAYA BARU	101.60
RANGKAPAN JAYA	102.80
MAMPANG	102.80
PANCORAN MAS	101.60
DEPOK JAYA	92.80
DEPOK	102.00
PANCORAN MAS	101.20

Catatan : ¹ Hasil SP2020 (September)

² Laju pertumbuhan penduduk dihitung berdasarkan penduduk hasil SP2010 dengan kondisi desa/kelurahan tahun 2020 dibandingkan dengan penduduk hasil SP2020

³ Laju pertumbuhan penduduk dihitung terlalu tinggi atau negatif karena adanya perubahan wilayah desa/kelurahan antara SP2010 dan SP2020

Tabel
Table

3.2

**Jumlah Penduduk Menurut Kelompok Umur
di Kecamatan Pancoran Mas Tahun 2020**

Number of Population by Age Group

In Pancoran Mas Subdistrict, 2020

No	Kelompok Umur	Laki-laki	Perempuan	Jumlah
(1)	(2)	(3)	(4)	(5)
1	0-14	30 151	28 398	58 549
2	15-64	87 322	86 280	173 602
3	65 +	5 729	7 095	12 824
Jumlah		123 202	121 773	244 975

Catatan : Hasil Perapihan Umur dari Data
Administrasi Kependudukan dan Sensus
Penduduk 2020 (September)

Sumber : BPS, Sensus Penduduk 2020

Tabel
Table

3.3

**Jumlah Penduduk Menurut Jenis Kelamin
di Kecamatan Pancoran Mas Tahun 2020**
*Number of population by Sex
in Pancoran Mas Subdistrict, 2020*

No	Kelurahan	Laki-laki	Perempuan	Jumlah
(1)	(2)	(3)	(4)	(5)
1	Rangkapan Jaya Baru	18 691	18 410	37 101
2	Rangkapan Jaya	19 947	19 377	39 324
3	Mampang	13 189	12 947	26 136
4	Pancoran Mas	31 169	30 666	61 835
5	Depok Jaya	12 067	12 970	25 037
6	Depok	22 508	22 201	44 709
Jumlah		117 571	116 571	234 142

Sumber : Sistem Informasi Administrasi Kependudukan (SIAK)
Periode 01 Januari s.d 31 Desember 2020

Tabel
Table

3.4 Jumlah Penduduk Menurut Jenis Pekerjaan Utama di Kecamatan Pancoran Mas Tahun 2020
Number of Population by Kind of Main Work in Pancoran Mas Subdistrict, 2020

No	Kelurahan	Pertanian	Wira-swasta	Pejabat Negara	Buruh	Pelajar
(1)	(2)	(3)	(4)	(5)	(6)	(7)
1	Rangkapan Jaya Baru	8	1 768	1	1 631	8 802
2	Rangkapan Jaya	30	2 289	1	1 599	8 485
3	Mampang	16	1 362	1	1 452	5 561
4	Pancoran Mas	24	3 867	0	2 928	12 845
5	Depok Jaya	3	1 320	2	125	5 186
6	Depok	8	3 326	0	1 505	8 909
Jumlah		89	13 932	5	9 240	49 788

Sumber/ Source: Dinas Kependudukan dan Pencatatan Sipil Kota Depok
Periode 01 Januari s.d 31 Desember 2020

Tabel
Table

3.4 Jumlah Penduduk Menurut Jenis Pekerjaan Utama di Kecamatan Pancoran Mas Tahun 2020
Number of Population by Kind of Main Work in Pancoran Mas Subdistrict, 2020

Lanjutan

No	Kelurahan	Pensiunan	PNS/ TNI/ POLRI	Karyawan	Lainnya	Jumlah
(1)	(2)	(3)	(4)	(5)	(6)	(7)
1	Rangkapan Jaya Baru	338	1 027	7 698	15 828	37101
2	Rangkapan Jaya	194	1 712	7 339	17 675	39324
3	Mampang	187	556	5 149	11 852	26136
4	Pancoran Mas	393	1 028	12 120	28 630	61835
5	Depok Jaya	1 123	1 039	6 462	9 777	25037
6	Depok	396	674	8 723	21 168	44709
Jumlah		2 631	6 036	47 491	104 930	234 142

Sumber/ *Source*: Dinas Kependudukan dan Pencatatan Sipil Kota Depok
Periode 01 Januari s.d 31 Desember 2020

Tabel
Table

3.5 Jumlah Kelahiran dan Kematian Menurut Jenis Kelamin di Kecamatan Pancoran Mas Tahun 2020
Number of Birth and Death by Sex in Pancoran Mas Subdistrict, 2020

No	Kelurahan	Lahir			Mati		
		Laki-laki	Perempuan	Jumlah	Laki-laki	Perempuan	Jumlah
(1)	(2)	(3)	(4)	(5)	(6)	(7)	(8)
1	Rangkapan Jaya Baru	204	206	410	158	96	254
2	Rangkapan Jaya	210	188	398	125	84	209
3	Mampang	145	136	281	83	61	144
4	Pancoran Mas	291	246	537	227	167	394
5	Depok Jaya	85	96	181	97	90	187
6	Depok	205	198	403	209	150	359
Jumlah		1 140	1 070	2 210	899	648	1 547

Sumber/ *Source*: Dinas Kependudukan dan Pencatatan Sipil Kota Depok
Periode 01 Januari s.d 31 Desember 2020

Tabel 3.6 Jumlah Penduduk Datang dan Pindah Menurut Jenis Kelamin di Kecamatan Pancoran Mas Tahun 2020
Number of Population Come and Move by Sex in Pancoran Mas Subdistrict, 2020

No	Kelurahan	Datang			Pindah		
		Laki-laki	Perempuan	Jumlah	Laki-laki	Perempuan	Jumlah
(1)	(2)	(3)	(4)	(5)	(6)	(7)	(8)
1	Rangkapan Jaya Baru	295	334	629	237	232	469
2	Rangkapan Jaya	282	324	606	274	286	560
3	Mampang	230	236	466	180	208	388
4	Pancoran Mas	391	425	816	430	435	865
5	Depok Jaya	115	150	265	153	161	314
6	Depok	293	321	614	430	382	812
Jumlah		1 606	1 790	3 396	1 704	1 704	3 408

Sumber/ Source: Dinas Kependudukan dan Pencatatan Sipil Kota Depok

Periode 01 Januari s.d 31 Desember 2020

Tabel
Table

3.7 Jumlah Penduduk Menurut Kewarganegaraan Asing di Kecamatan Pancoran Mas Tahun 2020
Number of Population by Foreign Civic in Pancoran Mas Subdistrict, 2020

No	Kelurahan	Cina			Asing lainnya		
		Laki-laki	Perempuan	Jumlah	Laki-laki	Perempuan	Jumlah
(1)	(2)	(3)	(4)	(5)	(6)	(7)	(8)
1	Rangkapan Jaya Baru	0	0	0	15	8	23
2	Rangkapan Jaya	0	0	0	10	3	13
3	Mampang	0	0	0	11	2	13
4	Pancoran Mas	0	0	0	5	0	5
5	Depok Jaya	0	0	0	4	1	5
6	Depok	0	0	0	25	13	38
Jumlah		0	0	0	70	27	97

Sumber/ Source: Dinas Kependudukan dan Pencatatan Sipil Kota Depok

Periode 01 Januari s.d 31 Desember 2020

Tabel
Table

3.8 Jumlah Penduduk Menurut Tingkat Pendidikan di Kecamatan Pancoran Mas Tahun 2020
Number of Population by Education Degree in Pancoran Mas Subdistrict, 2020

No	Kelurahan	Belum Sekolah	Tdk tamat SD/ sederajat	Tamat SD	Tamat SLTP
(1)	(2)	(3)	(4)	(5)	(6)
1	Rangkapan Jaya Baru	7 191	4 200	3 003	3 528
2	Rangkapan Jaya	9 157	4 181	3 972	4 381
3	Mampang	5 394	2 193	2 711	3 001
4	Pancoran Mas	13 255	5 027	6 537	7 933
5	Depok Jaya	4 639	1 911	760	1 506
6	Depok	9 500	3 584	3 703	4 263
Jumlah		49 136	21 096	20 686	24 612

Sumber/ Source: Dinas Kependudukan dan Pencatatan Sipil Kota Depok
Periode 01 Januari s.d 31 Desember 2020

Tabel 3.8 Jumlah Penduduk Menurut Tingkat Pendidikan di Kecamatan Pancoran Mas Tahun 2020
Number of Population by Education Degree in Pancoran Mas Subdistrict, 2020

Lanjutan

No	Kelurahan	Tamat SLTA	Tamat Akademi	Tamat Universitas	Jumlah
(1)	(2)	(7)	(8)	(9)	(10)
1	Rangkapan Jaya Baru	13 619	1 623	3 937	37 101
2	Rangkapan Jaya	12 223	1 524	3 886	39 324
3	Mampang	9 414	991	2 432	26 136
4	Pancoran Mas	23 572	2 262	3 690	61 835
5	Depok Jaya	9 252	2 252	4 717	25 037
6	Depok	18 179	1 577	3 903	44 709
Jumlah		86 259	10 229	22 565	234 142

Sumber/ Source: Dinas Kependudukan dan Pencatatan Sipil Kota Depok

Periode 01 Januari s.d 31 Desember 2020

**Tabel
Table**

3.9 Jumlah Penduduk Menurut Jenis Cacat di Kecamatan Pancoran Mas Tahun 2020
Number of Population by Kind of Defect in Pancoran Mas Subdistrict, 2020

No	Kelurahan	Tuna				
		Rungu	Netra	Grahitita	Daksa	Wicara
(1)	(2)	(3)	(4)	(5)	(6)	(7)
1	Rangkapan Jaya Baru	2	12	2	10	3
2	Rangkapan Jaya	2	4	3	2	0
3	Mampang	1	3	2	0	0
4	Pancoran Mas	1	5	4	5	7
5	Depok Jaya	3	6	5	0	3
6	Depok	3	4	4	4	3
Jumlah		12	34	20	21	16

Sumber : Kantor Kecamatan Pancoran Mas

Source : Office Subdistrict of Pancoran Mas

*Data Tahun 2017

BAB IV PENDIDIKAN



<https://depokkota.bps.go.id>

**Tabel
Table**

4.1 Jumlah Gedung Sekolah Menurut Status Sekolah di Kecamatan Pancoran Mas Tahun 2020
Number of School Building by School Attendance in Pancoran Mas Subdistrict, 2020

No	Kelurahan	Negeri			
		TK	SD	SMP	SMA/ SMK
(1)	(2)	(3)	(4)	(5)	(6)
1	Rangkapan Jaya Baru	0	3	1	0
2	Rangkapan Jaya	0	1	0	0
3	Mampang	0	3	0	0
4	Pancoran Mas	0	3	0	0
5	Depok Jaya	0	13	2	1
6	Depok	0	6	1	0
Jumlah		0	29	4	1

Sumber : Dinas Pendidikan Kota Depok

Source : Department of Education at Depok City

Tabel
Table

**4.1 Jumlah Gedung Sekolah Menurut Status Sekolah
di Kecamatan Pancoran Mas Tahun 2020**
*Number of School Building by School Attendance
in Pancoran Mas Subdistrict, 2020*

Lanjutan

No	Kelurahan	Swasta			
		TK	SD	SMP	SMA/ SMK
(1)	(2)	(7)	(8)	(9)	(10)
1	Rangkapan Jaya Baru	10	6	6	5
2	Rangkapan Jaya	9	8	2	3
3	Mampang	4	1	3	3
4	Pancoran Mas	7	3	12	13
5	Depok Jaya	12	3	3	3
6	Depok	13	9	11	15
Jumlah		55	30	37	42

Sumber : Dinas Pendidikan Kota Depok

Source : Department of Education at Depok City

**Tabel
Table**

**4.2 Jumlah Sekolah Menurut Status Sekolah
di Kecamatan Pancoran Mas Tahun 2020**
*Number of School by School Attendance
in Pancoran Mas Subdistrict, 2020*

No	Kelurahan	Negeri			
		TK	SD	SMP	SMA/ SMK
(1)	(2)	(3)	(4)	(5)	(6)
1	Rangkapan Jaya Baru	0	3	1	0
2	Rangkapan Jaya	0	1	0	0
3	Mampang	0	3	0	0
4	Pancoran Mas	0	3	0	0
5	Depok Jaya	0	13	2	1
6	Depok	0	6	1	0
Jumlah		0	29	4	1

Sumber : Dinas Pendidikan Kota Depok

Source : Department of Education at Depok City

Tabel
Table

4.2 Jumlah Sekolah Menurut Status Sekolah
di Kecamatan Pancoran Mas Tahun 2020
*Number of School by School Attendance
in Pancoran Mas Subdistrict, 2020*

Lanjutan

No	Kelurahan	Swasta			
		TK	SD	SMP	SMA/ SMK
(1)	(2)	(7)	(8)	(9)	(10)
1	Rangkapan Jaya Baru	10	6	6	5
2	Rangkapan Jaya	9	8	2	3
3	Mampang	4	1	3	3
4	Pancoran Mas	7	3	12	13
5	Depok Jaya	12	3	3	3
6	Depok	13	9	11	15
Jumlah		55	30	37	42

Sumber : Dinas Pendidikan Kota Depok

Source : Department of Education at Depok City

**Tabel
Table**

4.3

Jumlah Murid dan Guru Sekolah Dasar Negeri dan Swasta di Kecamatan Pancoran Mas Tahun 2020

Number of Students and Teachers in State and Private in Pancoran Mas Subdistrict, 2020

No	Kelurahan	Negeri		Swasta		Jumlah	
		Murid	Guru	Murid	Guru	Murid	Guru
(1)	(2)	(3)	(4)	(5)	(6)	(7)	(8)
1	Rangkapan Jaya Baru	1 961	64	1 007	58	2 968	122
2	Rangkapan Jaya	796	26	2 413	190	3 209	216
3	Mampang	2 052	60	172	10	2 224	70
4	Pancoran Mas	1 931	61	798	58	2 729	119
5	Depok Jaya	4 756	169	941	59	5 697	228
6	Depok	3 044	116	3 511	189	6 555	305
Jumlah		14 540	496	8 842	564	23 382	1 060

Sumber : Dinas Pendidikan Kota Depok

Source : Department of Education at Depok City

**Tabel
Table**

**4.4 Jumlah Murid dan Guru SMP Negeri dan Swasta
di Kecamatan Pancoran Mas Tahun 2020**
*Number of Students and Teachers in State and Private
in Pancoran Mas Subdistrict, 2020*

No	Kelurahan	Negeri		Swasta		Jumlah	
		Murid	Guru	Murid	Guru	Murid	Guru
(1)	(2)	(3)	(4)	(5)	(6)	(7)	(8)
1	Rangkapan Jaya Baru	911	46	1 306	47	2 217	93
2	Rangkapan Jaya	0	0	507	33	507	33
3	Mampang	0	0	482	22	482	22
4	Pancoran Mas	0	0	2 231	123	2 231	123
5	Depok Jaya	2 203	87	679	31	2 882	118
6	Depok	1 236	53	2 672	169	3 908	222
Jumlah		4 350	186	7 877	425	12 227	611

Sumber : Dinas Pendidikan Kota Depok

Source : Department of Education at Depok City

**Tabel
Table**

4.5 Jumlah Murid dan Guru SMA/SMK Negeri dan Swasta di Kecamatan Pancoran Mas Tahun 2020
Number of Students and Teachers in State and Private in Pancoran Mas Subdistrict, 2020

No	Kelurahan	Negeri		Swasta		Jumlah	
		Murid	Guru	Murid	Guru	Murid	Guru
(1)	(2)	(3)	(4)	(5)	(6)	(7)	(8)
1	Rangkapan Jaya Baru	0	0	665	66	665	66
2	Rangkapan Jaya	0	0	250	37	250	37
3	Mampang	0	0	629	32	629	32
4	Pancoran Mas	0	0	4 592	309	4 592	309
5	Depok Jaya	1 165	64	1 408	83	2 573	147
6	Depok	0	0	2 372	199	2 372	199
Jumlah		1 165	64	9 916	726	11 081	790

Sumber : Dinas Pendidikan Kota Depok

Source : Department of Education at Depok City

Tabel 4.6 Banyaknya Sekolah Dasar (SD) Menurut Desa/Kelurahan di Kecamatan Pancoran Mas, 2019

Desa/Kelurahan	Negeri	Swasta	Jumlah
(1)	(2)	(3)	(4)
1. Rangkapan Jaya Baru	4	7	11
2. Rangkapan Jaya	1	8	9
3. Mampang	3	1	4
4. Pancoran Mas	5	2	7
5. Depok Jaya	15	3	18
6. Depok	7	9	16
Jumlah	35	30	65

Catatan:

Sumber: BPS, Pendataan Potensi Desa (Podes) 2019

Tabel 4.7 Banyaknya Sekolah Menengah Pertama (SMP) Menurut Desa/Kelurahan di Kecamatan Pancoran Mas, 2019

	Desa/Kelurahan	Negeri	Swasta	Jumlah
	(1)	(2)	(3)	(4)
1.	Rangkapan Jaya Baru	1	6	7
2.	Rangkapan Jaya	0	1	1
3.	Mampang	0	3	3
4.	Pancoran Mas	0	6	6
5.	Depok Jaya	2	4	6
6.	Depok	1	14	15
	Jumlah	4	34	38

Catatan:

Sumber: BPS, Pendataan Potensi Desa (Podes) 2019

Tabel 4.8 Banyaknya Sekolah Menengah Atas (SMA) Menurut Desa/Kelurahan di Kecamatan Pancoran Mas, 2019

Desa/Kelurahan	Negeri	Swasta	Jumlah
(1)	(2)	(3)	(4)
1. Rangkapan Jaya Baru	0	3	3
2. Rangkapan Jaya	0	1	1
3. Mampang	0	1	1
4. Pancoran Mas	0	4	4
5. Depok Jaya	1	2	3
6. Depok	0	7	7
Jumlah	1	18	19

Catatan:

Sumber: BPS, Pendataan Potensi Desa (Podes) 2019

Tabel 4.9 Banyaknya Sekolah Menengah Kejuruan (SMK) Menurut Desa/Kelurahan di Kecamatan Pancoran Mas, 2019

	Desa/Kelurahan	Negeri	Swasta	Jumlah
	(1)	(2)	(3)	(4)
1.	Rangkapan Jaya Baru	0	2	2
2.	Rangkapan Jaya	0	3	3
3.	Mampang	0	4	4
4.	Pancoran Mas	0	6	6
5.	Depok Jaya	0	1	1
6.	Depok	0	7	7
	Jumlah	0	23	23

Catatan:

Sumber: BPS, Pendataan Potensi Desa (Podes) 2019

Tabel 4.10 Banyaknya Akademi/Perguruan Tinggi Menurut Desa/Kelurahan di Kecamatan Pancoran Mas, 2019

	Desa/Kelurahan	Negeri	Swasta	Jumlah
	(1)	(2)	(3)	(4)
1.	Rangkapan Jaya Baru	0	0	0
2.	Rangkapan Jaya	0	2	2
3.	Mampang	0	1	1
4.	Pancoran Mas	0	1	1
5.	Depok Jaya	0	0	0
6.	Depok	0	2	2
	Jumlah	0	6	6

Catatan:

Sumber: BPS, Pendataan Potensi Desa (Podes) 2019

Tabel 4.11 Kemudahan Untuk Mencapai Sarana Pendidikan Terdekat Bagi Desa/Kelurahan yang Tidak ada Sarana Pendidikan Menurut Desa/Kelurahan dan Jenjang Pendidikan di Kecamatan Pancoran Mas, 2019

Desa/Kelurahan	SD	MI	SMP	MTs
(1)	(2)	(3)	(4)	(5)
1. Rangkapan Jaya Baru	-	-	-	-
2. Rangkapan Jaya	-	-	-	-
3. Mampang	-	-	-	-
4. Pancoran Mas	-	-	-	-
5. Depok Jaya	-	-	-	Sangat Mudah
6. Depok	-	-	-	-

note: isian sel terdiri dari: "Sangat Mudah", "Mudah", "Sulit", "Sangat Sulit". Jika di desa tersebut ada jenjang pendidikan yang dimaksud maka diisikan "-".

Tabel 4.11 Kemudahan Untuk Mencapai Sarana Pendidikan Terdekat Bagi Desa/Kelurahan yang Tidak ada Sarana Pendidikan Menurut Desa/Kelurahan dan Jenjang Pendidikan di Kecamatan Pancoran Mas, 2019

Lanjutan Tabel 4.11

	Desa/Kelurahan	SMA	MA	SMK	Akademi/ Perguruan Tinggi
	(1)	(6)	(7)	(8)	(9)
1.	Rangkapan Jaya Baru	-	-	-	Mudah
2.	Rangkapan Jaya	-	-	-	-
3.	Mampang	-	Sangat Mudah	-	-
4.	Pancoran Mas	-	-	-	-
5.	Depok Jaya	-	Sangat Mudah	-	Sangat Mudah
6.	Depok	-	Mudah	-	-

Catatan:

Sumber: BPS, Pendataan Potensi Desa (Podes) 2019

BAB V
KESEHATAN



<https://depokkota.bps.go.id>

Tabel
Table

5.1

**Jumlah Tempat Pelayanan Kesehatan
di Kecamatan Pancoran Mas Tahun 2020**
*Number of Health Services
in Pancoran Mas Subdistrict, 2020*

No	Kelurahan	Rumah Sakit	Puskes mas	Pos Yandu	Pos KB	Balai Pengoba tan	Jumlah
(1)	(2)	(3)	(4)	(5)	(6)	(7)	(8)
1	Rangkapan Jaya Baru	1	1	18	1	3	24
2	Rangkapan Jaya	0	0	25	1	7	33
3	Mampang	0	1	17	1	3	22
4	Pancoran Mas	1	0	25	1	7	34
5	Depok Jaya	0	1	15	1	8	25
6	Depok	4	1	23	1	1	30
Jumlah		6	4	123	6	39	178

Sumber : Dinas Kesehatan Kota Depok

Source : Department of Health at Depok City

Tabel
Table

5.2 Jumlah Tenaga Pelayanan Kesehatan di Kecamatan Pancoran Mas Tahun 2020
Number of Health Services in Pancoran Mas Subdistrict, 2020

No	Kelurahan	Dokter			Bidan	Jumlah
		Umum	Gigi	Spesialis		
(1)	(2)	(3)	(4)	(5)	(6)	(7)
1	Rangkapan Jaya Baru	7	19	9	13	48
2	Rangkapan Jaya	0	0	0	0	0
3	Mampang	0	0	0	0	0
4	Pancoran Mas	6	5	30	2	43
5	Depok Jaya	3	2	0	2	7
6	Depok	53	11	30	114	208
Jumlah		69	37	69	131	306

Sumber : Dinas Kesehatan Kota Depok

Source : Department of Health at Depok City

*Data tahun 2019

Tabel
Table

5.3 Jumlah Balita yang Mendapat Imunisasi
di Kecamatan Pancoran Mas Tahun 2020
*Number of Children Under Five are Immunized
in Pancoran Mas Subdistrict, 2020*

No	Kelurahan	BCG	DPT-HB-Hib3		Campak	
(1)	(2)	(3)	(4)	(5)	(6)	(7)
1	Rangkapan Jaya Baru	1 249		1 243		1 247
2	Rangkapan Jaya	-	-	-	-	-
3	Mampang	931		952		918
4	Pancoran Mas	-	-	-	-	-
5	Depok Jaya	405		492		486
6	Depok	1 808		1 899		1 850
Jumlah		4 393		4 586		4 501

Sumber : Dinas Kesehatan Kota Depok

Source : Department of Health at Depok City

Tabel
Table

5.3 Jumlah Balita yang Mendapat Imunisasi di Kecamatan Pancoran Mas Tahun 2020
Number of Children Under Five are Immunized in Pancoran Mas Subdistrict, 2020

Lanjutan

No	Kelurahan	Polio 1	Polio 2	Polio 3	Polio 4	Jumlah
(1)	(2)	(3)	(4)	(5)	(6)	(7)
1	Rangkapan Jaya Baru	-	-	-	1 244	1 244
2	Rangkapan Jaya	-	-	-	-	-
3	Mampang	-	-	-	951	951
4	Pancoran Mas	-	-	-	-	-
5	Depok Jaya	-	-	-	492	492
6	Depok	-	-	-	1 836	1 836
Jumlah		-	-	-	4 523	4 523

Sumber : Dinas Kesehatan Kota Depok

Source : Department of Health at Depok City

Tabel
Table

**5.4 Target dan Realisasi Peserta KB
di Kecamatan Pancoran Mas Tahun 2020**
*Target and Realization of KB Participants
in Pancoran Mas Subdistrict, 2020*

No	Kelurahan	Target	Realisasi	Persentase
(1)	(2)	(3)	(4)	(5)
1	Rangkapan Jaya Baru	4 236	5 294	124,98
2	Rangkapan Jaya	5 334	6 219	116,59
3	Mampang	3 334	4 219	126,54
4	Pancoran Mas	7 624	8 584	112,59
5	Depok Jaya	1 868	2 185	116,97
6	Depok	6 084	7 084	116,44
Jumlah		28 480	33 585	117,92

Sumber : Kantor PLKB Kecamatan Pancoran Mas

Source : Office of the SubDistrict PLKB Pancoran Mas

Tabel
Table

5.5 Jumlah Pasangan Usia Subur Akseptor KB Menurut Alat Yang Digunakan di Kecamatan Pancoran Mas Tahun 2020
The Number of Couples of Childbearing Age Acceptors KB The Tool Used at SubDistrict of Pancoran Mas, 2020

No	Kelurahan	Akseptor KB			
		IUD	Pil	Sun- tik	Kon- Dom
(1)	(2)	(3)	(4)	(5)	(6)
1	Rangkapan Jaya Baru	895	423	2 672	150
2	Rangkapan Jaya	1 236	875	2 780	140
3	Mampang	625	1 048	1 580	180
4	Pancoran Mas	1 349	1 323	4 306	88
5	Depok Jaya	913	242	518	105
6	Depok	1 169	1 455	2 675	103
Jumlah		6 187	5 366	14 531	766

Sumber : Kantor PLKB Kecamatan Pancoran Mas

Source : Office of the SubDistrict PLKB Pancoran Mas

Tabel
Table

5.5 Jumlah Pasangan Usia Subur Akseptor KB Menurut Alat Yang Digunakan di Kecamatan Pancoran Mas Tahun 2020
The Number of Couples of Childbearing Age Acceptors KB The Tool Used at SubDistrict of Pancoran Mas, 2020

Lanjutan

No	Kelurahan	Akseptor KB			Jumlah
		MOP	MOW	Im-Plant	
(1)	(2)	(7)	(8)	(9)	(10)
1	Rangkapan Jaya Baru	3	66	216	4 425
2	Rangkapan Jaya	13	116	282	5 442
3	Mampang	1	65	155	3 654
4	Pancoran Mas	16	414	282	7 778
5	Depok Jaya	3	115	47	1 943
6	Depok	20	227	299	5 928
Jumlah		56	945	1 281	29 170

Sumber : Kantor PLKB Kecamatan Pancoran Mas

Source : Office of the SubDistrict PLKB Pancoran Mas

Tabel
Table

5.6 Jumlah Akseptor KB Menurut Kelompok Umur di Kecamatan Pancoran Mas Tahun 2020
Number of Acceptor by Age Group in Pancoran Mas Subdistrict, 2020

No	Kelurahan	15-19	20-29	30-49	Jumlah
(1)	(2)	(3)	(4)	(5)	(7)
1	Rangkapan Jaya Baru	5	823	3 597	4 425
2	Rangkapan Jaya	144	1 040	4 258	5 442
3	Mampang	7	781	2 866	3 654
4	Pancoran Mas	19	1 792	5 967	7 778
5	Depok Jaya	0	201	1 742	1 943
6	Depok	17	1 227	4 684	5 928
Jumlah		192	5 864	23 114	29 170

Sumber : Kantor PLKB Kecamatan Pancoran Mas

Source : Office of the SubDistrict PLKB Pancoran Mas

Tabel
Table

5.7 Jumlah Pasangan Usia Subur Bukan Akseptor KB di Kecamatan Pancoran Mas Tahun 2020
Number of Couples of Childbearing Age Not Acceptors KB in Pancoran Mas Subdistrict, 2020

No	Kelurahan	Hamil	Ingin Anak	Tidak ingin anak lagi	Jumlah
(1)	(2)	(3)	(4)	(6)	(7)
1	Rangkapan Jaya Baru	158	825	439	1 422
2	Rangkapan Jaya	229	820	669	1 718
3	Mampang	74	585	326	985
4	Pancoran Mas	293	1 386	793	2 472
5	Depok Jaya	64	447	182	693
6	Depok	175	985	766	1 926
Jumlah		993	5 048	3 175	9 216

Sumber : Kantor PLKB Kecamatan Pancoran Mas

Source : Office of the SubDistrict PLKB Pancoran Mas

Tabel 5.8 Banyaknya Sarana Kesehatan Menurut Desa/Kelurahan dan Jenis Sarana Kesehatan di Kecamatan Pancoran Mas, 2019

Desa/Kelurahan	Rumah Sakit	Rumah Sakit Bersalin	Poliklinik/Balai Pengobatan
(1)	(2)	(3)	(4)
1. Rangkapan Jaya Baru	1	0	4
2. Rangkapan Jaya	0	0	2
3. Mampang	0	0	6
4. Pancoran Mas	1	0	1
5. Depok Jaya	0	1	5
6. Depok	4	0	14
Jumlah	6	1	32

Tabel 5.8 Banyaknya Sarana Kesehatan Menurut Desa/Kelurahan dan Jenis Sarana Kesehatan di Kecamatan Pancoran Mas, 2019

Lanjutan Tabel 5.8

Desa/Kelurahan	Puskesmas		Apotek
	Rawat Inap	Tanpa Rawat Inap	
(1)	(5)	(6)	(7)
1. Rangkapan Jaya Baru	0	1	4
2. Rangkapan Jaya	0	0	0
3. Mampang	0	0	3
4. Pancoran Mas	0	0	3
5. Depok Jaya	0	1	6
6. Depok	1	0	12
Jumlah	1	2	28

Catatan:

Sumber: BPS, Pendataan Potensi Desa (Podes) 2019

Tabel 5.9 Kemudahan Mencapai Sarana Kesehatan Terdekat Bagi Desa/Kelurahan yang Tidak ada Sarana Kesehatan Menurut Desa/Kelurahan dan Jenis Sarana Kesehatan di Kecamatan Pancoran Mas, 2019

	Desa/Kelurahan	Rumah Sakit	Rumah Sakit Bersalin	Poliklinik/Balai Pengobatan
	(1)	(2)	(3)	(4)
1.	Rangkapan Jaya Baru	-	Sangat Mudah	-
2.	Rangkapan Jaya	Sangat Mudah	Sangat Mudah	-
3.	Mampang	Sangat Mudah	Sangat Mudah	-
4.	Pancoran Mas	-	Mudah	-
5.	Depok Jaya	Sangat Mudah	-	-
6.	Depok	-	Sangat Mudah	-

Tabel 5.9 Kemudahan Mencapai Sarana Kesehatan Terdekat Bagi Desa/Kelurahan yang Tidak ada Sarana Kesehatan Menurut Desa/Kelurahan dan Jenis Sarana Kesehatan di Kecamatan Pancoran Mas, 2019

Lanjutan Tabel 5.9

	Desa/Kelurahan	Puskesmas		Apotek
		Rawat Inap	Tanpa Rawat Inap	
	(1)	(5)	(6)	(7)
1.	Rangkapan Jaya Baru	Sangat Mudah	-	-
2.	Rangkapan Jaya	Sangat Mudah	Sangat Mudah	Sangat Mudah
3.	Mampang	Sangat Mudah	Sangat Mudah	-
4.	Pancoran Mas	Sangat Mudah	Sangat Mudah	-
5.	Depok Jaya	Sangat Mudah	-	-
6.	Depok	-	Mudah	-

Catatan:

Sumber: BPS, Pendataan Potensi Desa (Podes) 2019

Tabel 5.10 Banyaknya Warga Penderita Gizi Buruk Menurut Desa/Kelurahan di Kecamatan Pancoran Mas, 2017 dan 2018

Desa/Kelurahan	2019	2020
(1)	(2)	(3)
1. Rangkapan Jaya Baru	0	0
2. Rangkapan Jaya	0	0
3. Mampang	0	1
4. Pancoran Mas	0	0
5. Depok Jaya	0	0
6. Depok	0	0
Jumlah	0	1

Catatan:

Sumber: BPS, Pendataan Potensi Desa (Podes) 2018 dan 2019

BAB VI

AGAMA

source: depokkota@bps.go.id

—

—

—



Tabel
Table

**6.1 Jumlah Sarana Peribadatan
di Kecamatan Pancoran Mas Tahun 2020**
*Number of Worship Place
in Pancoran Mas Subdistrict, 2020*

No	Kelurahan	Masjid	Gereja	Pura	Wihara	Jumlah
(1)	(2)	(3)	(5)	(6)	(7)	(8)
1	Rangkapan Jaya Baru	27	2	0	0	29
2	Rangkapan Jaya	19	0	0	0	19
3	Mampang	13	0	0	0	13
4	Pancoran Mas	31	1	0	1	33
5	Depok Jaya	14	3	0	0	17
6	Depok	23	50	1	0	74
Jumlah		127	56	1	1	185

Sumber : Data Wilkerstat BPS Kota Depok

**Tabel
Table**

**6.2 Jumlah Penduduk Menurut Agama yang Dianut
di Kecamatan Pancoran Mas Tahun 2020**
*Number of Population by Religion
in Pancoran Mas Subdistrict, 2020*

No	Kelurahan	Islam	Kristen	
			Ka- tolik	Pro- testan
(1)	(2)	(3)	(4)	(5)
1	Rangkapan Jaya Baru	34 878	450	1 603
2	Rangkapan Jaya	37 612	366	1 224
3	Mampang	25 145	246	655
4	Pancoran Mas	58 969	562	2 052
5	Depok Jaya	21 565	899	2 342
6	Depok	36 838	1 028	6 480
Jumlah		215 007	3 551	14 356

Sumber/ Source: Dinas Kependudukan dan Pencatatan Sipil Kota Depok

Tabel
Table

6.2

**Jumlah Penduduk Menurut Agama yang Dianut
di Kecamatan Pancoran Mas Tahun 2020**

*Number of Population by Religion
in Pancoran Mas Subdistrict, 2020*

Lanjutan

No	Kelurahan	Hindu	Budha	Kong- hucu	Lainnya	Jumlah
(1)	(2)	(3)	(6)	(7)	(8)	(9)
1	Rangkapan Jaya Baru	86	83	1	0	37 101
2	Rangkapan Jaya	71	48	2	1	39 324
3	Mampang	38	50	2	0	26 136
4	Pancoran Mas	36	140	76	0	61 835
5	Depok Jaya	45	174	12	0	25 037
6	Depok	24	309	28	2	44 709
Jumlah		300	804	121	3	234 142

Sumber/ Source: Dinas Kependudukan dan Pencatatan Sipil Kota Depok

Tabel
Table

6.3 Jumlah Sekolah di Lingkungan Kementerian Agama di Kecamatan Pancoran Mas Tahun 2020
Number of Schools Under The Ministry of Religious Affairs in Pancoran Mas Subdistrict, 2020

No	Kelurahan	Ibtidaiyah	Tsanawiyah	Aliyah	Jumlah
(1)	(2)	(3)	(4)	(5)	(6)
1	Rangkapan Jaya Baru	3	2	3	8
2	Rangkapan Jaya	2	2	1	5
3	Mampang	2	1	0	3
4	Pancoran Mas	8	2	1	11
5	Depok Jaya	1	0	0	1
6	Depok	2	2	1	5
Jumlah		18	9	6	33

Sumber : Kantor Kementerian Agama Kota Depok

Source : Ministry of Religious affair of Depok

*Data Tahun 2018

Tabel
Table

6.4 Jumlah Murid dan Guru pada Sekolah Agama di Lingkungan
Kementerian Agama di Kecamatan Pancoran Mas Tahun 2020
*Number of Schools Under The Ministry of Religious Affairs
in Pancoran Mas Subdistrict, 2020*

No	Kelurahan	Ibtidaiyah		Tsanawiyah	
		Murid	Guru	Murid	Guru
(1)	(2)	(3)	(4)	(5)	(6)
1	Rangkapan Jaya Baru	1 232	31	811	34
2	Rangkapan Jaya	848	37	411	52
3	Mampang	984	50	333	20
4	Pancoran Mas	2 603	80	487	25
5	Depok Jaya	447	26	0	0
6	Depok	435	23	539	43
Jumlah		6 549	247	2 581	174

Sumber : Kantor Kementrian Agama Kota Depok

Source : Ministry of Religiuos affair of Depok

*Data Tahun 2019

Tabel
Table

6.4 Jumlah Murid dan Guru pada Sekolah Agama di Lingkungan Kementerian Agama di Kecamatan Pancoran Mas Tahun 2020
Number of Schools Under The Ministry of Religious Affairs in Pancoran Mas Subdistrict, 2020

Lanjutan

No	Kelurahan	Aliyah		Jumlah	
		Murid	Guru	Murid	Guru
(1)	(2)	(7)	(8)	(9)	(10)
1	Rangkapan Jaya Baru	388	49	2 431	114
2	Rangkapan Jaya	354	7	1 613	96
3	Mampang	0	0	1 317	70
4	Pancoran Mas	211	15	3 301	120
5	Depok Jaya	0	0	447	26
6	Depok	71	13	1 045	79
Jumlah		1024	84	10 154	505

Sumber : Kantor Kementerian Agama Kota Depok

Source : Ministry of Religious affair of Depok

*Data Tahun 2019

Tabel 6.5 Banyaknya Madrasah Ibtidaiyah (MI) Menurut Desa/Kelurahan di Kecamatan Pancoran Mas, 2019

Desa/Kelurahan	Negeri	Swasta	Jumlah
(1)	(2)	(3)	(4)
1. Rangkapan Jaya Baru	0	3	3
2. Rangkapan Jaya	0	2	2
3. Mampang	0	2	2
4. Pancoran Mas	0	6	6
5. Depok Jaya	0	1	1
6. Depok	0	2	2
Jumlah	0	16	16

Catatan:

Sumber: BPS, Pendataan Potensi Desa (Podes) 2019

Tabel 6.6 Banyaknya Madrasah Tsanawiyah (MTs) Menurut Desa/ Kelurahan di Kecamatan Pancoran Mas, 2019

Desa/Kelurahan	Negeri	Swasta	Jumlah
(1)	(2)	(3)	(4)
1. Rangkapan Jaya Baru	0	4	4
2. Rangkapan Jaya	0	2	2
3. Mampang	0	1	1
4. Pancoran Mas	0	3	3
5. Depok Jaya	0	0	0
6. Depok	0	2	2
Jumlah	0	12	12

Catatan:

Sumber: BPS, Pendataan Potensi Desa (Podes) 2019

Tabel 6.7 Banyaknya Madrasah Aliyah (MA) Menurut Desa/ Kelurahan di Kecamatan Pancoran Mas, 2019

	Desa/Kelurahan	Negeri	Swasta	Jumlah
	(1)	(2)	(3)	(4)
1.	Rangkapan Jaya Baru	0	1	1
2.	Rangkapan Jaya	0	2	2
3.	Mampang	0	0	0
4.	Pancoran Mas	0	1	1
5.	Depok Jaya	0	0	0
6.	Depok	0	0	0
	Jumlah	0	4	4

Catatan:

Sumber: BPS, Pendataan Potensi Desa (Podes) 2019

BAB VII SOSIAL

LAINNYA

Gangguan Kamtibmas & Keanggotaan Pramuka

 Kebakaran	 Siaga
Penipuan	Penggalang
Penggelapan	Penegak
Temu Mayat	Pandega
Pencurian	Andalan
Penganiayaan	Pembina

Tabel
Table

7.1 Jumlah Gangguan Kamtibmas Menurut Jenisnya di Kecamatan Pancoran Mas Tahun 2020
Number of Security Interference by Kind of Interference in Pancoran Mas Subdistrict, 2020

No	Kelurahan	Keba- karan	Peni- puan	Pengru- sakan	Pengge- lapan	Temu Mayat
(1)	(2)	(3)	(4)	(5)	(6)	(7)
1	Rangkapan Jaya Baru	0	9	0	0	4
2	Rangkapan Jaya	1	11	0	3	4
3	Mampang	0	6	0	0	0
4	Pancoran Mas	1	8	0	3	1
5	Depok Jaya	2	3	0	0	1
6	Depok	2	10	0	1	9
Jumlah		6	47	0	7	19

Sumber : Polsek Kecamatan Pancoran Mas

Source : *The Police Sector Pancoran Mas*

Tabel
Table

7.1 Jumlah Gangguan Kamtibmas Menurut Jenisnya di Kecamatan Pancoran Mas Tahun 2020
Number of Security Interference by Kind of Interference in Pancoran Mas Subdistrict, 2020

Lanjutan

No	Kelurahan	Pencurian				Penganiayaan	Lain-Lain
		Ken-daraan	Ri-ngan	Be-rat	Keke-rasan		
(1)	(2)	(8)	(9)	(10)	(11)	(12)	(13)
1	Rangkapan Jaya Baru	43	1	0	0	0	1
2	Rangkapan Jaya	45	0	0	0	1	2
3	Mampang	19	0	0	0	0	2
4	Pancoran Mas	63	1	2	0	0	3
5	Depok Jaya	17	0	0	0	0	0
6	Depok	18	1	1	0	0	1
Jumlah		205	3	3	0	1	9

Sumber : Polsek Kecamatan Pancoran Mas

Source : *The Police Sector Pancoran Mas*

Tabel
Table

7.2

**Jumlah Keanggotaan Pramuka Menurut Tingkatannya
di Kecamatan Pancoran Mas Tahun 2020**

*Number of Scout Member by Scout Level
in Pancoran Mas Subdistrict, 2020*

No	Kelurahan	Siaga		Penggalang	
		Putra	Putri	Putra	Putri
(1)	(2)	(3)	(4)	(5)	(6)
1	Rangkapan Jaya Baru	814	904	564	554
2	Rangkapan Jaya	673	710	423	360
3	Mampang	985	998	735	648
4	Pancoran Mas	1 212	1 177	962	827
5	Depok Jaya	1 985	2 165	1 735	1 815
6	Depok	1 305	1 370	1 055	1 020
Jumlah		6 974	7 324	5 474	5 224

Sumber : Kwaran Pancoran Mas

Source : *Quarters Branch Pancoran Mas*

**Tabel
Table**

7.2 Jumlah Keanggotaan Pramuka Menurut Tingkatannya di Kecamatan Pancoran Mas Tahun 2020
Number of Scout Member by Scout Level Lanjutan in Pancoran Mas Subdistrict, 2020

No	Kelurahan	Penegak		Pandega		Andalan	
		Putra	Putri	Putra	Putri	Putra	Putri
(1)	(2)	(7)	(8)	(9)	(10)	(11)	(12)
1	Rangkapan Jaya Baru	65	265	1	0	3	2
2	Rangkapan Jaya	135	96	0	0	4	4
3	Mampang	39	96	0	0	2	3
4	Pancoran Mas	135	96	0	0	2	1
5	Depok Jaya	154	42	3	1	5	4
6	Depok	207	189	0	0	4	3
Jumlah		735	784	4	1	20	17

Sumber : Kwaran Pancoran M

Source : *Quarters Branch Pancoran Ma*

Tabel 7.2 Jumlah Keanggotaan Pramuka Menurut Tingkatannya di Kecamatan Pancoran Mas Tahun 2020
Number of Scout Member by Scout Level in Pancoran Mas Subdistrict, 2020

No	Kelurahan	Pembina		Mabi		Jumlah	
		Putra	Putri	Putra	Putri	Putra	Putri
		(13)	(14)	(15)	(16)	(17)	(18)
1	Rangkapan Jaya Baru	80	140	17	6	1 169	1 186
2	Rangkapan Jaya	75	125	9	3	1 085	1 164
3	Mampang	45	180	16	6	1 469	1 519
4	Pancoran Mas	55	205	24	7	1 422	1 435
5	Depok Jaya	280	721	18	12	3 129	3 148
6	Depok	135	369	40	4	2 781	2 825
Jumlah		670	1740	124	38	11 055	11 277

Sumber : Kwaran Pancoran Ma

Source : *Quarters Branch Pancoran Mas*

Tabel 7.3 Banyaknya Desa/Kelurahan Menurut Jenis Bahan Bakar untuk Memasak yang Digunakan Oleh Sebagian Besar Keluarga di Kecamatan Pancoran Mas, 2018, 2019, dan 2020

Jenis Bahan Bakar	2018	2019	2020
(1)	(2)	(3)	(4)
Gas Kota	0	0	0
LPG 3 Kg	6	6	6
LPG lebih dari 3 Kg	0	0	0
Minyak Tanah	0	0	0
Kayu Bakar	0	0	0
Lainnya	6	6	0

Sumber: BPS, Pendataan Potensi Desa (Podes) 2018,2019, dan 2020

Tabel 7.4 Banyaknya Desa/Kelurahan Menurut Sumber Air Minum Sebagian Besar Keluarga di Kecamatan Pancoran Mas, 2018, 2019, dan 2020

Sumber Air Minum	2018	2019	2020
(1)	(2)	(3)	(4)
Air Kemasan Bermerk	0	0	0
Air Isi Ulang	0	0	0
Ledeng Dengan Meteran	1	1	1
Ledeng Tanpa Meteran	0	0	0
Sumur Bor atau Pompa	5	5	5
Sumur	0	0	0
Mata Air	0	0	0
Sungai/Danau/Kolam/ Waduk/Situ/ Embung/Bendungan	0	0	0
Air Hujan	0	0	0
Lainnya	6	6	0

Catatan:

Sumber: BPS, Pendataan Potensi Desa (Podes) 2018,2019, dan 2020

Tabel 7.5 Banyaknya Kejadian Bencana Alam Menurut Desa/Kelurahan dan Jenis Bencana Alam di Kecamatan Pancoran Mas, 2020

Desa/Kelurahan	Gempa Bumi	Tsunami	Gunung Meletus	Tanah Longsor
(1)	(2)	(3)	(4)	(5)
1. Rangkapan Jaya Baru	0	0	0	2
2. Rangkapan Jaya	0	0	0	0
3. Mampang	0	0	0	0
4. Pancoran Mas	0	0	0	0
5. Depok Jaya	0	0	0	0
6. Depok	0	0	0	1
Jumlah	0	0	0	3

Tabel 7.5 Banyaknya Korban Jiwa Akibat Bencana Alam Menurut Desa/Kelurahan dan Jenis Bencana Alam di Kecamatan Pancoran Mas, 2020

Lanjutan Tabel
7.5

	Desa/Kelurahan	Banjir	Banjir Bandang	Kekeringan
	(1)	(6)	(7)	(8)
1.	Rangkapan Jaya Baru	1	0	0
2.	Rangkapan Jaya	0	0	0
3.	Mampang	0	0	0
4.	Pancoran Mas	0	0	0
5.	Depok Jaya	0	0	0
6.	Depok	2	0	0
	Jumlah	3	0	0

Tabel 7.5 Banyaknya Kejadian Bencana Alam Menurut Desa/Kelurahan dan Jenis Bencana Alam di Kecamatan Pancoran Mas, 2020

Lanjutan Tabel
7.5

	Desa/Kelurahan	Kebakaran Hutan dan Lahan	Angin Puyuh/ Puting Beliung/ Topan	Gelombang Pasang Laut
	(1)	(9)	(10)	(11)
1.	Rangkapan Jaya Baru	0	0	0
2.	Rangkapan Jaya	0	0	0
3.	Mampang	0	0	0
4.	Pancoran Mas	0	0	0
5.	Depok Jaya	0	0	0
6.	Depok	0	0	0
	Jumlah	0	0	0

Catatan:

Sumber BPS, Pendataan Potensi Desa (Podes) 2021

Tabel 7.6 Keberadaan Fasilitas/Upaya Antisipasi/Mitigasi Bencana Alam Menurut Desa/Kelurahan di Kecamatan Pancoran Mas, 2020

Desa/Kelurahan	Sistem Peringatan Dini Bencana Alam	Sistem Peringatan Dini Khusus Tsunami	Perlengkapan Keselamatan
(1)	(2)	(3)	(4)
1. Rangkapan Jaya Baru	Tidak ada	Bukan wilayah potensi tsunami	Tidak ada
2. Rangkapan Jaya	Tidak ada	Bukan wilayah potensi tsunami	Ada
3. Mampang	Tidak ada	Bukan wilayah potensi tsunami	Tidak ada
4. Pancoran Mas	Tidak ada	Bukan wilayah potensi tsunami	Tidak ada
5. Depok Jaya	Tidak ada	Bukan wilayah potensi tsunami	Tidak ada
6. Depok	Tidak ada	Bukan wilayah potensi tsunami	Ada

Tabel 7.6 Keberadaan Fasilitas/Upaya Antisipasi/Mitigasi Bencana Alam Menurut Desa/Kelurahan di Kecamatan Pancoran Mas, 2020

Lanjutan Tabel 7.6

Desa/Kelurahan	Rambu- rambu dan Jalur Evakuasi Bencana	Pembuatan, Perawatan, atau Normalisasi: Sungai, Kanal, Tanggul, Parit, Drainase, Waduk, Pantai, dll
(1)	(5)	(6)
1. Rangkapan Jaya Baru	Tidak ada	Ada
2. Rangkapan Jaya	Tidak ada	Ada
3. Mampang	Tidak ada	Ada
4. Pancoran Mas	Tidak ada	Tidak ada
5. Depok Jaya	Tidak ada	Tidak ada
6. Depok	Tidak ada	Ada

Catatan:

Sumber: BPS, Pendataan Potensi Desa (Podes) 2021

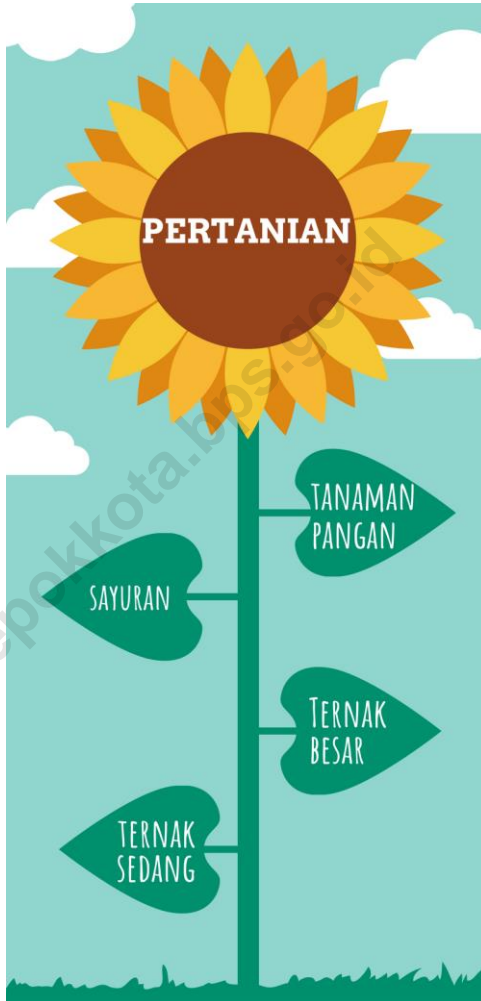
Tabel 7.7 Banyaknya Desa/Kelurahan Menurut Penggunaan Fasilitas Tempat Buang Air Besar Sebagian Besar Keluarga di Kecamatan Pancoran Mas, 2018, 2019, dan 2020

Fasilitas Tempat Buang Air Besar	2018	2019	2020
(1)	(2)	(3)	(4)
Jamban			
Sendiri	6	6	6
Bersama	0	0	0
Umum	0	0	0
Bukan Jamban	0	0	0

Catatan:

Sumber: BPS, Pendataan Potensi Desa (Podes) 2018,2019, dan 2020

BAB VIII



Tabel 8.1 **Luas Panen, Hasil per Hektar, dan Produksi Tanaman Padi Sawah, Ubi Kayu, Kacang Tanah di Kecamatan Pancoran Mas Tahun 2020**
Harvested Area, Production and Yield Rate of Wet Land Paddy, Cassava, Peanuts Production at Subdistrict of Pancoran Mas, 2020

No	Tanaman	Luas Panen (Ha)	Produksi (Ton)	Hasil Per Hektar (Ton/Ha)
(1)	(2)	(3)	(4)	(5)
1	Padi Sawah	0	0	0
2	Ubi Kayu	-	-	-
3	Kacang Tanah	-	-	-
Jumlah		0	0	0

Sumber: Dinas Ketahanan Pangan, Pertanian dan Perikanan Kota Depok

Source : Agricultural Service of Depok

*Data tahun 2018

Tabel
Table

8.2

**Luas Panen, Hasil per Hektar, dan Produksi Sayuran
di Kecamatan Pancoran Mas Tahun 2020**
*Harvested Area, Result per Hectar, and Vegetables
Production at Subdistrict of Pancoran Mas, 2020*

No	Tanaman	Luas Panen (Ha)	Produksi (Ton)	Hasil Per Hektar (Ton/Ha)
(1)	(2)	(3)	(4)	(5)
1	Jagung Muda	0	0	0
2	Kacang Panjang	0	0	0
3	Jamur	0	0	0
4	Terong	1	46	46
5	Mentimun	0	0	0
6	Kangkung	26	1 479	56,88
7	Bayam	26	1 094	42,08
Jumlah/Total		77	3 614	46,94

Sumber: Dinas Ketahanan Pangan, Pertanian dan Perikanan Kota Depok
Source : Agricultural Service of Depok

*Data tahun 2018

Tabel **8.3** **Jumlah Pupulasi Ternak**
Table **di Kecamatan Pancoran Mas Tahun 2020**
Number of Farm Animalsby Sex
at Subdistrict of Pancoran Mas, 2020

No	Kelurahan	Jantan (Ekor)	Betina (Ekor)	Jumlah (Ekor)
(1)	(2)	(3)	(4)	(5)
1	Sapi Perah	8	26	34
2	Sapi Potong	102	5	107
3	Kerbau	0	0	0
4	Kambing	215	185	400
Jumlah		325	216	541

Sumber: Dinas Ketahanan Pangan, Pertanian dan Perikanan Kota Depok

Source : Agricultural Service of Depok

*Data tahun 2018

Tabel
Table

**8.3 Jumlah Pupulasi Ternak
di Kecamatan Pancoran Mas Tahun 2020**
*Number of Farm Animalsby Sex
at Subdistrict of Pancoran Mas, 2020*

Lanjutan

No	Kelurahan	Jantan (Ekor)	Betina (Ekor)	Jumlah (Ekor)
(1)	(2)	(3)	(4)	(5)
1	Domba	121	211	332
2	Kuda	5	2	7
Jumlah		126	213	339

Sumber: Dinas Ketahanan Pangan, Pertanian dan Perikanan Kota Depok

Source : Agricultural Service of Depok


*Data tahun 2018



BAB IX

PERHUBUNGAN DAN KOMUNIKASI

JEMBATAN



/Bidayah
/Tasawwiyah
/Aliyah

POS & PAKET



Sekolah

WESEL KIRIM



WESEL BAYAR



Tabel 9.1 **Banyaknya Jembatan Menurut Jenisnya di Kecamatan Pancoran Mas Tahun 2020**
Number of Bridge by Kind of Bridge in Pancoran Mas Subdistrict, 2020

No	Kelurahan	Beton	Besi	Bambu	Jumlah
(1)	(2)	(3)	(4)	(5)	(6)
1	Rangkapan Jaya Baru	-	-	-	-
2	Rangkapan Jaya	-	-	-	-
3	Mampang	-	-	-	-
4	Pancoran Mas	-	-	-	-
5	Depok Jaya	-	-	-	-
6	Depok	-	-	-	-
Jumlah		-	-	-	-

Sumber : Kantor Kelurahan di Kecamatan Pancoran Mas

Source : Village Office at Subdistrict of Pancoran Mas

*Data tahun 2017

Tabel 9.2 Jumlah Surat Pos Paket dan Paket yang Diterima dan Dikirim di Kecamatan Pancoran Mas Tahun 2020
Packet Number of Post Mail and Which Received and Delivered in Pancoran Mas Subdistrict, 2020

No	Jenis Surat	Diterima Dari		Jumlah	Dikirim ke		Jumlah
		Dalam Negeri	Luar Negeri		Dalam Negeri	Luar Negeri	
(1)	(2)	(3)	(4)	(5)	(6)	(7)	(8)
1	Surat Pos Biasa	4 271	521	4 792	4 537	325	4 862
2	Surat Kilat	7 822	61 315	69 137	7 892	7	7 899
3	Surat RLN	0	0	0	0	0	0
4	Pos Paket Biasa	14 919	18 721	33 640	947	12	959
5	Pos Paket Kilat	19 674	11 746	31 420	21 628	16	21 644
Jumlah		46 686	92 303	138 989	35 004	360	35 364

Sumber : Kantor Pos Kecamatan Pancoran Mas

Source : *Post Office Pancoran Mas*

Tabel
Table

9.3 Data Produksi Kantor Pos dan Giro di Kecamatan Pancoran Mas Tahun 2020
Production Data of Post and Giro Office in Pancoran Mas Subdistrict, 2020

No	Jenis Produksi	Jumlah Produksi	Nilai Produksi
(1)	(2)	(3)	(4)
1	Wesel Kirim	1 573	-
2	Wesel Bayar	176	-
3	EMS Dokumen	29	-
4	EMS Non Dokumen	85	-
5	Pembayaran Tabanas	1 242	-
Jumlah		3 105	-

Sumber : Kantor Pos Kecamatan Pancoran Mas

Source : *Post Office Pancoran Mas*

Tabel 9.4 Banyaknya Keluarga Menurut Desa/Kelurahan dan Jenis Pengguna Listrik di Kecamatan Pancoran Mas, 2019

Desa/Kelurahan	Pengguna Listrik			Bukan Pengguna Listrik
	PLN	Non PLN	Jumlah	
(1)	(2)	(3)	(4)	(5)
1. Rangkapan Jaya Baru	10206	0	10206	0
2. Rangkapan Jaya	13813	0	13813	0
3. Mampang	7028	0	7028	0
4. Pancoran Mas	17962	0	17962	0
5. Depok Jaya	8048	0	8048	0
6. Depok	13236	0	13236	0
Jumlah	70293	0	70293	0

Catatan:

Sumber: BPS, Pendataan Potensi Desa (Podes) 2019

Tabel 9.5 Banyaknya Desa/Kelurahan Menurut Keberadaan Penerangan Jalan Utama Desa/Kelurahan di Kecamatan Pancoran Mas, 2018, 2019, dan 2020

Penerangan Jalan Utama	2018	2019	2020
(1)	(2)	(3)	(4)
Sumber Penerangan Jalan Utama			
Listrik Pemerintah	6	6	6
Listrik Non Pemerintah	0	0	0
Non Listrik	0	0	0

Catatan:

Sumber: BPS, Pendataan Potensi Desa (Podes) 2018,2019, dan 2020

Tabel 9.6 Jumlah Menara dan Operator Layanan Komunikasi Telepon Seluler Serta Kondisi Sinyal Telepon Seluler Menurut Desa/Kelurahan di Kecamatan Pancoran Mas, 2019

Desa/Kelurahan	Jumlah Menara Telepon Seluler (BTS)	Jumlah Operator Layanan Komunikasi Telepon Seluler Yang Menjangkau di Desa/Kelurahan	Kondisi Sinyal Telepon Seluler di Sebagian Besar Wilayah Desa/Kelurahan
(1)	(2)	(3)	(4)
1. Rangkapan Jaya Baru	4	5	Sinyal sangat kuat
2. Rangkapan Jaya	2	5	Sinyal sangat kuat
3. Mampang	4	5	Sinyal sangat kuat
4. Pancoran Mas	2	5	Sinyal sangat kuat
5. Depok Jaya	3	5	Sinyal sangat kuat
6. Depok	8	5	Sinyal sangat kuat
Jumlah	23	30	

Catatan:

Sumber: BPS, Pendataan Potensi Desa (Podes) 2019

Tabel 9.7 Sarana Transportasi Antar Desa/Kelurahan Menurut Desa/Kelurahan di Kecamatan Pancoran Mas, 2019

Desa/Kelurahan	Jenis Transportasi	Keberadaan Angkutan Umum
(1)	(2)	(3)
1. Rangkapan Jaya Baru	Darat	Ada, dengan trayek tetap
2. Rangkapan Jaya	Darat	Ada, dengan trayek tetap
3. Mampang	Darat	Ada, dengan trayek tetap
4. Pancoran Mas	Darat	Ada, dengan trayek tetap
5. Depok Jaya	Darat	Ada, dengan trayek tetap
6. Depok	Darat	Ada, dengan trayek tetap

Catatan:

Sumber: BPS, Pendataan Potensi Desa (Podes) 2019

Tabel 9.8 Kondisi Jalan Darat Antar Desa/Kelurahan Menurut Desa/Kelurahan di Kecamatan Pancoran Mas, 2019

Desa/Kelurahan	Jenis Permukaan Jalan	Dapat Dilalui Kendaraan Bermotor Roda 4 atau Lebih
(1)	(2)	(3)
1. Rangkapan Jaya Baru	Aspal/beton	Sepanjang tahun
2. Rangkapan Jaya	Aspal/beton	Sepanjang tahun
3. Mampang	Aspal/beton	Sepanjang tahun
4. Pancoran Mas	Aspal/beton	Sepanjang tahun
5. Depok Jaya	Aspal/beton	Sepanjang tahun
6. Depok	Aspal/beton	Sepanjang tahun

Catatan:

Sumber: BPS, Pendataan Potensi Desa (Podes) 2019

Tabel 9.9 Keberadaan Kantor Pos/Pos Pembantu/Rumah Pos dan Perusahaan/Agen Jasa Ekspedisi Swasta Menurut Desa/Kelurahan di Kecamatan Pancoran Mas, 2019


Desa/Kelurahan	Kantor Pos/Pos Pembantu/Rumah Pos	Perusahaan/Agen Jasa Ekspedisi Swasta
(1)	(2)	(3)
1. Rangkapan Jaya Baru	Tidak ada	Beroperasi
2. Rangkapan Jaya	Tidak beroperasi	Beroperasi
3. Mampang	Tidak ada	Beroperasi
4. Pancoran Mas	Tidak ada	Beroperasi
5. Depok Jaya	Beroperasi	Beroperasi
6. Depok	Beroperasi	Beroperasi

Catatan:

Sumber: BPS, Pendataan Potensi Desa (Podes) 2019

BAB X

KEUANGAN



WWW.DEPOKKOTA.BPS.GO.ID

Tabel
Table

10.1 Perkembangan Pajak Bumi dan Bangunan
di Kecamatan Pancoran Mas Tahun 2020
*Growth of Ground and Building Rent
in Pancoran Mas Subdistrict, 2020*

No	Tahun	Target	Realisasi	Persentase
(1)	(2)	(3)	(4)	(5)
1	2020	30 817 058 211	28 887 907 695	93,74
2	2021	0	0	0
Jumlah		30 817 058 211	28 887 907 695	93,74

Sumber : Badan Keuangan Daerah Depok

Source : *The regional finance agency of Depok*

Tabel
Table

10.2 Target dan Realisasi Penerimaan PBB Dirinci Per Kelurahan di Kecamatan Pancoran Mas Tahun 2020

Target and Realization of PBB Revenue by Village in Pancoran Mas Subdistrict, 2020

No	Kelurahan	Target (000)	Realisasi (000)	Persentase
(1)	(2)	(3)	(4)	(5)
1	Rangkapan Jaya Baru	5 914 417 688	6 190 398 050	104,67
2	Rangkapan Jaya	5 867 823 119	4 160 808 426	70,91
3	Mampang	2 278 167 435	1 960 933 922	86,08
4	Pancoran Mas	3 552 011 806	3 178 288 159	89,48
5	Depok Jaya	1 003 036 015	1 314 259 600	131,03
6	Depok	12 201 602 168	12 083 219 538	99,03
Jumlah		30 817 058 211	28 887 907 695	93,74

Sumber : Badan Keuangan Daerah Depok

Source : *The regional finance agency of Dep*

Tabel
Table

10.3 Jumlah Wajib Pajak dan Wajib Pajak Terbayar di Kecamatan Pancoran Mas Tahun 2020
Number of Tax Duty and Paid Tax Duty in Pancoran Mas Subdistrict, 2020

No	Kelurahan	Wajib Pajak	Wajib Pajak Terbayar	Persentase
(1)	(2)	(3)	(4)	(5)
1	Rangkapan Jaya Baru	12 054	8 409	69,76
2	Rangkapan Jaya	14 139	8 376	59,24
3	Mampang	8 652	5 145	59,47
4	Pancoran Mas	15 518	9 736	62,74
5	Depok Jaya	5 190	4 626	89,13
6	Depok	13 277	8 027	60,46
Jumlah		68 830	44 319	64,08

Sumber : Badan Keuangan Daerah Depok

Source : *The regional finance agency of Depok*

Tabel
Table

10.4

**Besarnya Biaya Proyek Menurut Asalnya
di Kecamatan Pancoran Mas Tahun 2020**
*Number of Project Cost by Project Source
in Pancoran Mas Subdistrict, 2020*

No	Kelurahan	Swadaya	Pemerintah	Jumlah
(1)	(2)	(3)	(4)	(5)
1	Rangkapan Jaya Baru	104 300 000	6 138 754 000	6 243 054 000
2	Rangkapan Jaya*	4 600 000 000	3 400 000 000	8 000 000 000
3	Mampang	650 000 000	161 000 000	811 000 000
4	Pancoran Mas*	135 000 000	2 744 586 000	2 879 586 000
5	Depok Jaya	1 200 000 000	4 000 000 000	5 200 000 000
6	Depok	350 000 000	1 100 000 000	1 450 000 000
Jumlah		7 039 300 000	17 544 340 000	24 583 640 000

Sumber : Kantor Kecamatan Pancoran Mas

Source : Office Subdistrict of Pancoran Mas

Tabel 10.5 Banyaknya Sarana dan Prasarana Ekonomi Menurut Desa/Kelurahan dan Jenisnya di Kecamatan Pancoran Mas, 2020

Desa/Kelurahan	Hotel	Pasar dengan Bangunan Permanen	Pasar dengan Bangunan Semi Permanen	Pasar Tanpa Bangunan
(1)	(2)	(3)	(4)	(5)
1. Rangkapan Jaya Baru	0	0	0	1
2. Rangkapan Jaya	0	0	0	0
3. Mampang	0	0	0	0
4. Pancoran Mas	0	0	0	1
5. Depok Jaya	0	1	1	1
6. Depok	0	1	0	1
Jumlah	0	2	1	4

Tabel 10.5 Banyaknya Sarana dan Prasarana Ekonomi Menurut Desa/Kelurahan dan Jenisnya di Kecamatan Pancoran Mas, 2019

Lanjutan Tabel
10.5

Desa/Kelurahan	Minimarket / Swalayan ¹	Toko/Warung Kelontong	Restoran/Rumah Makan
(1)	(6)	(7)	(8)
1. Rangkapan Jaya Baru	10	250	8
2. Rangkapan Jaya	6	250	11
3. Mampang	7	230	9
4. Pancoran Mas	14	80	11
5. Depok Jaya	12	200	3
6. Depok	18	400	40
Jumlah	67	1410	82

Catatan: ¹ yang memiliki luas < 400 m²

Sumber: BPS, Pendataan Potensi Desa (Podes) 2019

Tabel 10.5 Banyaknya Sarana dan Prasarana Ekonomi Menurut Desa/Kelurahan dan Jenisnya di Kecamatan Pancoran Mas, 2019

Lanjutan Tabel 10.5

Desa/Kelurahan	Warung/Kedai Makanan	Hotel	Hostel/Motel/ Losmen/ Wisma
(1)	(9)	(10)	(11)
1. Rangkapan Jaya Baru	35	0	0
2. Rangkapan Jaya	58	0	0
3. Mampang	56	0	0
4. Pancoran Mas	208	0	0
5. Depok Jaya	73	0	0
6. Depok	137	0	0
Jumlah	567	0	0

Catatan: ¹ yang memiliki luas < 400 m²

Sumber: BPS, Pendataan Potensi Desa (Podes) 2019

Tabel 10.6 Banyaknya Sarana Lembaga Keuangan Yang Beroperasi Menurut Desa/Kelurahan dan Jenisnya di Kecamatan Pancoran Mas, 2019

	Desa/Kelurahan	Bank Umum Pemerintah	Bank Umum Swasta	Bank Perkreditan Rakyat
	(1)	(2)	(3)	(4)
1.	Rangkapan Jaya Baru	0	4	0
2.	Rangkapan Jaya	1	1	0
3.	Mampang	1	3	1
4.	Pancoran Mas	1	0	0
5.	Depok Jaya	3	2	1
6.	Depok	7	7	6
	Jumlah	13	17	8

Catatan:

Sumber: BPS, Pendataan Potensi Desa (Podes) 2019

Tabel 10.7 Banyaknya Koperasi yang Masih Aktif Menurut Desa/Kelurahan dan Jenis Koperasi di Kecamatan Pancoran Mas, 2019

Desa/Kelurahan	Koperasi Unit desa (KUD)	Koperasi Industri Kecil dan Kerajinan Rakyat (Kopinkra)	Koperasi Simpan Pinjam (Kospin)	Koperasi Lainnya
(1)	(2)	(3)	(4)	(5)
1. Rangkapan Jaya Baru	0	0	5	0
2. Rangkapan Jaya	0	0	1	0
3. Mampang	0	0	0	0
4. Pancoran Mas	0	0	1	0
5. Depok Jaya	0	1	8	0
6. Depok	0	1	2	0
Jumlah	0	2	17	0

Catatan:

Sumber: BPS, Pendataan Potensi Desa (Podes) 2019

BAB XI

LAIN-LAIN



<https://depokkota.bps.go.id>



Tabel
Table

11.1 Jumlah Industri Besar Sedang dan Tenaga Kerja Dirinci di Kecamatan Pancoran Mas Tahun 2020
Number of Project Cost by Project Source in Pancoran Mas Subdistrict, 2020

No	Kelurahan / Villages	Jumlah Industri / Total of Industries (unit)	Tenaga Kerja Workers Engaged (orang / person)
(1)	(2)	(3)	(4)
1	Rangkapan Jaya Baru	1	12
2	Rangkapan Jaya	2	53
3	Mampang	0	0
4	Pancoran Mas	1	65
5	Depok Jaya	0	0
6	Depok	0	0
Jumlah		4	130

Sumber : Data IBS BPS Kota Depok

*Data Tahun 2018

Tabel 11.2 Banyaknya Desa/Kelurahan yang Memiliki Kelompok Kegiatan Olahraga Menurut Jenis Olahraga dan Ketersediaan Fasilitas/Lapangan Olahraga di Kecamatan Pancoran Mas, 2019

Jenis Olahraga	Kondisi Fasilitas/Lapangan Olahraga			Tidak Ada Fasilitas/Lapangan Olahraga
	Baik	Rusak Sedang	Rusak Parah	
(1)	(2)	(3)	(4)	(5)
Sepak bola	6	0	0	0
Bola voli	5	1	0	0
Bulu tangkis	6	0	0	0
Bola basket	5	0	0	1
Tenis lapangan	3	0	0	3
Tenis meja	5	0	0	1
Futsal	5	0	0	1
Renang	2	0	0	4
Bela diri (pencak silat, karate, dll)	5	0	0	1
Bilyard	1	0	0	5
Pusat kebugaran (senam, fitness, aerobik, dll)	5	0	0	1
Lainnya	0	0	0	6

Catatan:

Sumber: BPS, Pendataan Potensi Desa (Podes) 2019

DATA

MENCERDASKAN BANGSA

-Enlighten The Nation-



**Badan Pusat Statistik
Kota Depok**

Jl. Boulevard, Sektor Angrek, Grand Depok City
Kel. Kalimulya, Kec. Cilodong, Kota Depok, Jawa Barat 16413
Telp. 021-7710370, Fax. 021-77825913
Homepage : <http://www.depokkota.bps.go.id>
Email : bps3276@bps.go.id