

KECAMATAN

INDRAPURI

DALAM ANGKA

2015

<http://acehbesarkab.bps.go.id>



The background features a central, intricate floral or geometric motif in a light gray color. This motif is surrounded by a dense field of various-sized numbers (0-9) scattered across the page. A diagonal watermark in red text is overlaid on the central area.

KECAMATAN
INDRAPURI
DALAM ANGKA
2015

<http://acehbesarkab.go.id>

KECAMATAN INDRAPURI DALAM ANGKA 2015

ISSN : 2407-5094
No. Publikasi : 1108.15.06
Katalog BPS : 1102001.1108030

Ukuran Buku : 21 x 15cm
Jumlah Halaman : xiv + 124 halaman

Naskah:
Koordinator Statistik Kecamatan (KSK) Indrapuri

Penyunting:
Seksi Integrasi, Pengolahan, dan Diseminasi Statistik

Gambar Kulit:
Seksi Integrasi, Pengolahan, dan Diseminasi Statistik

Gambar:
Koordinator Statistik Kecamatan (KSK) Indrapuri

Diterbitkan Oleh:
BPS Kabupaten Aceh Besar

Boleh dikutip dengan menyebutkan sumbernya



**PEMERINTAH KABUPATEN ACEH BESAR
KECAMATAN INDRAPURI**

KATA SAMBUTAN



Dengan terbitnya publikasi Kecamatan Indrapuri Dalam Angka 2015 ini, kiranya dapat membantu pemerintah khususnya pemerintah Kabupaten Aceh Besar, serta konsumen data lainnya terutama dalam penyusunan suatu perencanaan, serta untuk mengetahui sejauh mana programpembangunan telah memberikan hasil bagi kepentingan masyarakat, terutama masyarakat yang berdomisili di daerah pedesaan.

Kepada Koordinator Statistik Kecamatan Indrapuri yang telah berusaha sedemikian rupa sehingga terbitnya publikasi ini kami sampaikan penghargaan, dengan harapan agar publikasi ini dapat terlaksana dan berkelanjutan dimasa yang akan datang dengan berbagai ragam data lainnya sehingga Kecamatan Indrapuri dapat terbaca seindah warna aslinya, lengkap, akurat dan utuh.

Semoga dapat bermanfaat.

Camat
Kecamatan Indrapuri,

Burhan, S.Pd
Nip. 195901151980121008

KATA PENGANTAR



Kecamatan Indrapuri Dalam Angka 2015 ini merupakan publikasi series yang diterbitkan oleh BPS. Data yang disajikan adalah data primer hasil pengumpulan dari instansi-instansi yang berada dalam wilayah kerja Kecamatan Indrapuri.

Adapun data yang disajikan dalam publikasi ini, secara keseluruhan menggambarkan keadaan akhir tahun 2014. Kami yakin bahwa data-data yang disajikan masih banyak kelemahan baik dalam penyediaan data yang kurang beragam maupun dalam hal penyusunan tabel. Oleh karena itu kami sangat mengharapkan saran dan kritik yang bersifat konstruktif dari para pengguna data untuk perbaikan pada penerbitan dimasa yang akan datang.

Dengan terbitnya Kecamatan Indrapuri Dalam Angka 2015 ini, kiranya dapat memberikan kemudahan dalam rangka penentuan proses perencanaan pembangunan, khususnya di Kecamatan Indrapuri. Disamping itu juga data ini dapat berguna bagi semua pengguna data baik pemerintah maupun berbagai kalangan dan lembaga swasta lainnya.

Kepada semua pihak yang telah membantu sehingga terwujudnya publikasi ini kami ucapkan terima kasih.

Semoga publikasi ini bermanfaat.

Penyusun,
KSK Indrapuri

Asrul
Nip. 19610412 198403 1 004

DAFTAR ISI

Kata Sambutan	v	
Kata Pengantar	vii	
Daftar Isi	ix	
BAB I GEOGRAFIS		
Geografis	3	
Tabel 1.1	Luas Kecamatan Dirinci Menurut Gampong dan Jenis Penggunaan Lahan di Kecamatan Leupung Tahun 2014	4
Tabel 1.2	Nama dan Luas Mukim serta Jumlah Gampong di Kecamatan Leupung Tahun 2014	6
Tabel 1.3	Nama dan Luas Gampong Dirinci menurut Mukim di Kecamatan Leupung Tahun 2014	7
Tabel 1.4	Letak Geografis Gampong di Kecamatan Leupung Tahun 2014	9
BAB II PEMERINTAHAN		
Tabel 2.1	Nama-nama Pejabat Menurut Umur, Jabatan, dan Pendidikan Terakhir di Kecamatan Leupung Tahun 2014	13
Tabel 2.2	Nama-nama Imum Mukim dan Jumlah Gampong di Kecamatan Leupung Tahun 2014	14
Tabel 2.3	Nama-nama Keuchik (Kepala Gampong) Menurut Umur dan Pendidikan Terakhir di Kecamatan Leupung Tahun 2014	15
Tabel 2.4	Status Gampong, Sebutan, dan Klasifikasi Gampong di Kecamatan Leupung Tahun 2014	17
Tabel 2.5	Jumlah Aparat Masing-masing Gampong di Kecamatan Leupung Tahun 2014	19
Tabel 2.6	Jarak Masing-masing Gampong ke Ibukota Kecamatan dan Ibukota Kabupaten Aceh Besar	21
Tabel 2.7	Jumlah Fasilitas Pemerintahan Desa di Kecamatan Leupung Tahun 2014	23

BAB III KEPENDUDUKAN

Tabel 3.1	Jumlah Penduduk Menurut Gampong dan Jenis kelamin di Kecamatan Leupung Tahun 2014	27
Tabel 3.2	Perkembangan Jumlah Penduduk menurut Gampong di Kecamatan Leupung Tahun 2012 s.d. 2014	29
Tabel 3.3	Luas Gampong, Jumlah Penduduk, dan Kepadatan Masing-masing Gampong di Kecamatan Leupung Tahun 2014	31
Tabel 3.4	Jumlah Penduduk, Rumah Tangga, dan Rata-rata Penduduk per Rumah Tangga menurut Gampong di Kecamatan Leupung Tahun 2014	33
Tabel 3.5	Persentase Penduduk Per Kelompok Umur di Kecamatan Leupung Tahun 2014	35
Tabel 3.6	Jumlah Kelahiran di Kecamatan Leupung selama Tahun 2014	36
Tabel 3.7	Jumlah Kematian di Kecamatan Leupung selama Tahun 2014	38
Tabel 3.8	Jumlah Perpindahan Penduduk di Kecamatan Leupung selama Tahun 2014	40

BAB IV SOSIAL

Tabel 4.1	Jumlah Sekolah Umum Negeri dan Swasta menurut Gampong dan Jenjang Pendidikan di Kecamatan Leupung Tahun 2014	45
Tabel 4.2	Jumlah Sekolah Agama Negeri dan Swasta menurut Gampong dan Jenjang Pendidikan di Kecamatan Leupung Tahun 2014	47
Tabel 4.3	Jumlah Sekolah, Murid, Kelas, dan Guru menurut Jenjang Pendidikan di Kecamatan Leupung Tahun 2014	49
Tabel 4.4	Kondisi Ruang Kelas Menurut Jenjang Pendidikan di Kecamatan Leupung Tahun 2014	50
Tabel 4.5	Jumlah Sarana Kesehatan di Kecamatan Leupung Tahun 2014	51
Tabel 4.6	Jumlah Tenaga Dokter dan Personil Kesehatan Unit Kerja (termasuk Pustu dan Polindes) di Kecamatan Leupung Tahun 2014	55
Tabel 4.7	Jumlah Mesjid dan Meunasah di Kecamatan Leupung Tahun 2014	56

Tabel 4.8	Keberadaan Perkumpulan Kegiatan Olah Raga di Kecamatan Leupung Tahun 2014	58
Tabel 4.9	Keberadaan Sarana Kegiatan Olah Raga di Kecamatan Leupung Tahun 2014	60
Tabel 4.10	Sumber Air Minum Sebagian Besar Penduduk di Kecamatan Leupung Tahun 2014	62
Tabel 4.11	Banyaknya Qurban Dirinci Menurut Jenis Hewan Qurban di Kecamatan Leupung Tahun 2014	66
Tabel 4.12	Banyaknya Desa Berlistrik dan Persentasenya di Kecamatan Leupung Tahun 2014	67
Tabel 4.13	Banyaknya Pos KB dan Sub Pos KB di Kecamatan Leupung Tahun 2014	68
Tabel 4.14	Banyaknya Target Pencapaian Peserta KB Baru di Kecamatan Leupung Tahun 2014	69
Tabel 4.15	Jumlah Pasangan Usia Subur (PUS) dan Pencapaian Peserta KB Aktif di Kecamatan Leupung Tahun 2014	70
Tabel 4.16	Banyaknya Peserta KB Menurut Jenis Metode Kontrasepsi yang Digunakan di Kecamatan Leupung Tahun 2014	71
Tabel 4.17	Banyaknya Sarana Pelayanan KB yang Dimanfaatkan Akseptor Baru di Kecamatan Leupung Tahun 2014	72
Tabel 4.18	Jumlah Keluarga Sejahtera dan Pra Sejahtera di Kecamatan Leupung Tahun 2014	73
Tabel 4.19	Banyaknya Desa Menurut Sumber Penghasilan Utama Sebagian Besar Penduduk di Kecamatan Leupung Tahun 2014	75
Tabel 4.20	Banyaknya Desa yang Sebagian Besar Penduduknya Bekerja pada Sektor Pertanian Menurut Sub Sektor di Kecamatan Leupung Tahun 2014	79

BAB V PERTANIAN

Tabel 5.1	Luas Tanam, Luas Panen, dan Rata-Rata Produksi Per Hektar Menurut Jenis Padi di Kecamatan Leupung Tahun 2014	85
Tabel 5.2	Luas Tanam, Luas Panen dan Produksi Per Hektar Menurut Jenis Tanaman di Kecamatan Leupung Tahun 2014	86
Tabel 5.3	Banyaknya Tanaman, Tanaman Produktif yang Sedang Menghasilkan dan Banyaknya Produksi Menurut Jenis Tanaman di Kecamatan Leupung Tahun 2014	87

Tabel 5.4	Jumlah dan Jenis Alat/Mesin Pertanian (Alsintan) Menurut Jenis di Kecamatan Leupung Tahun 2014	88
Tabel 5.5	Luas Area dan Produksi Komoditi Menurut Jenis Tanaman di Kecamatan Leupung Tahun 2014	89
Tabel 5.6	Jumlah Populasi Ternak Besar Menurut Jenis Ternak di Kecamatan Leupung Tahun 2014	90
Tabel 5.7	Jumlah Populasi Ternak Kecil Menurut Jenis Ternak di Kecamatan Leupung Tahun 2014	91
Tabel 5.8	Jumlah Populasi Ternak Unggas Menurut Jenis Unggas di Kecamatan Leupung Tahun 2014	92
Tabel 5.9	Jumlah Pemotongan Ternak Besar di Kecamatan Leupung Tahun 2014	93
Tabel 5.10	Jumlah Pemotongan Ternak Kecil Menurut Jenis Ternak di Kecamatan Leupung Tahun 2014	94
Tabel 5.11	Jumlah Pemotongan Ternak Unggas Menurut Jenis Unggas di Kecamatan Leupung Tahun 2014	95
Tabel 5.12	Jumlah Produksi Daging Ternak Menurut Jenis Ternak di Kecamatan Leupung Tahun 2014	96
Tabel 5.13	Jumlah Produksi Kulit Ternak Menurut Jenis Ternak di Kecamatan Leupung Tahun 2014	97
Tabel 5.14	Jumlah Produksi Telur Menurut Jenis Ternak di Kecamatan Leupung Tahun 2014	98

BAB VI PERHUBUNGAN DAN KOMUNIKASI

Tabel 6.1	Jenis Permukaan Jalan Utama Antar Gampong di Kecamatan Leupung Tahun 2014	101
Tabel 6.2	Jenis Penerangan Jalan Utama Antar Gampong di Kecamatan Leupung Tahun 2014	103
Tabel 6.3	Sarana Komunikasi yang Dapat Digunakan di Kecamatan Leupung Tahun 2014	105
Tabel 6.4	Jumlah Kantor Pos Indonesia dan Fasilitas Telekomunikasi di Kecamatan Leupung Tahun 2014	107
Tabel 6.5	Banyaknya Desa Menurut Keberadaan <i>Base Transceiver Station</i> (BTS) dan Sinyal Telepon Seluler di Kecamatan Leupung Tahun 2014	108

BAB VII PEREKONOMIAN

Tabel 7.1	Banyaknya Koperasi menurut Jenisnya di Kecamatan Leupung Tahun 2014	113
Tabel 7.2	Jumlah Kantor Pelayanan Nasabah Menurut Jenis Bank di Kecamatan Leupung Tahun 2014	115

Tabel 7.3	Banyaknya Industri Kecil dan Mikro Menurut Jenis Bahan Baku di Kecamatan Leupung Tahun 2014	117
Tabel 7.4	Banyaknya Sarana Perekonomian Menurut Jenis Fasilitasnya di Kecamatan Leupung Tahun 2014	121


<http://acehbesarkab.bps.go.id>

Halaman Ini Sengaja Dikосongkan

<http://acehbesarkab.bps.go.id>

BAB 1

GEOGRAFIS



GEOGRAFIS

Ibukota Kecamatan	:	Indrapuri
Kabupaten	:	Aceh Besar
Provinsi	:	Aceh
Letak Kecamatan	:	5,30 - 5,53 LU dan 95,34 - 95,57 BT
Luas Kecamatan	:	197,04 Km ² (19.704 Ha)
Jumlah Kemukiman	:	3 (Tiga) Mukim
Jumlah Gampong	:	52 Gampong
Batas – Batas Kecamatan :		
➤ Sebelah Utara	:	Kecamatan Montasik dan Kecamatan Mesjid Raya
➤ Sebelah Selatan	:	Kabupaten Kuta Cot Glie
➤ Sebelah Barat	:	Kecamatan Leupung, Kecamatan Suka Makmur, Kecamatan Kuta Malaka
➤ Sebelah Timur	:	Kecamatan Kuta Cot Glie

Tabel 1.1 Luas Kecamatan dirinci menurut Gampong dan Jenis Penggunaan Lahan dalam Kecamatan Indrapuri Tahun 2014

(km²)

Nama Gampong	Jenis Penggunaan			Luas lahan
	Lahan Sawah	Lahan Bukan Sawah	Lahan Non Pertanian	
(1)	(2)	(3)	(4)	(5)
01. Aneuk Glee	0,82	4,17	20,87	25,86
02. Lam Ilie Ganto	0,55	2,04	7,82	10,41
03. Lam Ilie Teungoh	0,18	2,34	5,81	8,33
04. Reukih Dayah	0,26	3,19	9,82	13,27
05. Krueng Lamkareung	0,18	3,62	8,84	12,64
06. Riting	1,50	1,65	8,42	11,57
07. Lampanah Tunong	4,19	0,12	0,44	4,75
08. Lampanah Baro	0,39	0,20	0,05	0,64
09. Lampanah Teungoh	0,13	0,02	0,04	0,19
10. Lampanah Dayah	0,07	0,00	0,08	0,15
11. Lampanah Ranjo	0,07	0,00	0,14	0,21
12. Seuot Tunong	0,49	0,37	0,08	0,94
13. Sihom Cot	0,21	0,57	0,37	1,15
14. Sihom Lhok	0,63	0,37	0,43	1,43
15. Sinyeu	0,16	0,01	0,51	0,68
16. Seuot Baroh	0,16	0,01	0,32	0,49
17. Pasar Indrapuri	0,10	0,04	0,28	0,42
18. Indra Puri	0,06	0,30	0,23	0,59
19. Reukih Keupula	0,31	1,96	0,50	2,77
20. Lamleubok	0,42	0,01	0,13	0,56
21. Lam Ilie Mesjid	0,12	1,17	0,16	1,45
22. Empe Ara	0,11	0,20	0,10	0,41
23. Ulee Kareung	0,09	0,24	0,21	0,54
24. Seuremo	0,03	0,26	0,08	0,37
25. Meunara	0,12	0,03	0,12	0,27
26. Lingom	1,75	0,09	0,19	2,03
27. Lambunot	0,69	0,00	0,04	0,73

Lanjutan Tabel 1.1

Nama Gampong	Jenis Penggunaan			Luas lahan
	Lahan Sawah	Lahan Bukan Sawah	Lahan Non Pertanian	
(1)	(2)	(3)	(4)	(5)
28. Lamsiot	0,15	0,00	0,04	0,19
29. Ulee Ue	0,39	0,00	0,09	0,48
30. Jruék Bak Kreh	0,32	0,00	0,09	0,41
31. Jruék Balee	0,37	0,00	0,26	0,63
32. Grot Manyang	0,14	0,01	0,15	0,30
33. Grot Baro	0,20	0,01	0,12	0,33
34. Mon Alue	0,46	0,00	0,04	0,50
35. Grot Blang	0,07	0,00	0,10	0,17
36. Seulangai	1,18	0,08	0,27	1,53
37. Lampupok Baro	0,41	0,17	0,12	0,70
38. Lampupok Raya	0,12	0,16	0,21	0,49
39. Lambeutong	0,03	0,07	0,15	0,25
40. Limo Lamluweung	0,43	0,60	0,22	1,25
41. Limo Mesjid	2,06	1,51	2,13	5,70
42. Limo Blang	0,79	0,29	0,16	1,24
43. Cot Kareung	2,16	3,08	34,35	39,59
44. Cureh	2,39	3,89	9,57	15,85
45. Lheue	0,05	0,00	0,35	0,40
46. Mesalee	1,20	2,04	9,85	13,09
47. Lamlung	1,01	2,65	1,07	4,73
48. Mureu Ule Titie	0,03	0,03	0,11	0,17
49. Mureu Bung U	0,39	1,55	0,23	2,17
50. Mureu Baro	0,51	2,00	0,53	3,04
51. Mureu Lamglumpang	0,09	0,05	0,04	0,18
52. Manggra	0,31	0,15	0,34	0,80
Jumlah	29,05	41,32	126,67	197,04

Sumber : BPS Kab. Aceh Besar

Tabel 1.2 Nama Mukim, Luas dan Jumlah Gampong di Kecamatan Indrapuri Tahun 2014

Nama Mukim	Luas (Km ²)	Jumlah Gampong
(1)	(2)	(3)
Reukih	101,08	25
Empee Ara	90,19	17
Jruek	+	10

Sumber : BPS Kab. Aceh Besar

Tabel 1.3 Namadan Luas Gampong dirinci menurut Mukim di Kecamatan Indrapuri Tahun 2014

Mukim	Nama Gampong	Luas Gampong (Km ²)
(1)	(2)	(3)
Reukih (Luas 101,08 Km ²)	01. Aneuk Glee	25,86
	02. Lam Ili Ganto	10,41
	03. Lam Ili Teungoh	8,33
	04. Reukih Dayah	13,28
	05. Krueng Lam Kareung	12,64
	06. Riting	11,57
	07. Lampanah Tunong	4,75
	08. Lampanah Baroh	0,64
	09. Lampanah Teungoh	0,19
	10. Lampanah Dayah	0,15
	11. Lampanah Ranjo	0,21
	12. Seuot Tunong	0,94
	13. Sihom Cot	1,15
	14. Sihom Lhok	1,43
	15. Sinyeu	0,68
	16. Seuot Baroh	0,49
	17. Reukih Keupula	2,77
	18. Lam Ili Mesjid	1,45
	19. Ulee Kareung	0,54
	20. Seureumo	0,37
	21. Meunara	0,27
	22. Seulangai	1,53
	23. Lampupok Baro	0,70
	24. Lampupok Raya	0,49
	25. Lam Beutong	0,25

Lanjutan Tabel 1.3

Mukim	Nama Gampong	Luas Gampong (Km ²)
(1)	(2)	(3)
Empee Ara (Luasnya 90,19 Km ²)	01. Pasar Indrapuri	0,42
	02. Indrapuri	0,59
	03. Lamlubok	0,56
	04. Empee Ara	0,41
	05. Limo Lam Lhung	1,25
	06. Limo Mesjid	5,70
	07. Limo Blang	1,24
	08. Cot Kareung	39,59
	09. Cureh	15,85
	10. Lheue Jeumpa	0,40
	11. Meusale Lhok	13,09
	12. Lam Lueng	4,73
	13. Mureu Ulee Titi	0,17
	14. Mureu Bung U	2,17
	15. Mureu Baro	3,04
	16. Mureu Lam Glumpang	0,18
	17. Manggra	0,80
Jruek (Luasnya 5,77 Km ²)	01. Lingom	2,03
	02. Lambunot	0,73
	03. Lam Siot	0,19
	04. Ulee Oe	0,48
	05. Jruek Bak Kreh	0,41
	06. Jruek Balee	0,63
	07. Grot Manyang	0,30
	08. Grot Baro	0,33
	09. Mon Alue	0,50
	10. Grat Blang	0,17

Sumber : BPS Kab. Aceh Besar

Tabel 1.4 Letak Geografis Gampong dalam Kecamatan Indrapuri tahun 2014

Nama Gampong (1)	Geografis	
	Pesisir (2)	Bukan Pesisir (3)
01. Aneuk Glee	-	✓
02. Lam Ilie Ganto	-	✓
03. Lam Ilie Teungoh	-	✓
04. Reukih Dayah	-	✓
05. Krueng Lamkareung	-	✓
06. Riting	-	✓
07. Lampanah Tunong	-	✓
08. Lampanah Baro	-	✓
09. Lampanah Teungoh	-	✓
10. Lampanah Dayah	-	✓
11. Lampanah Ranjo	-	✓
12. Seuot Tunong	-	✓
13. Sihom Cot	-	✓
14. Sihom Lhok	-	✓
15. Sinyeu	-	✓
16. Seuot Baroh	-	✓
17. Pasar Indrapuri	-	✓
18. Indra Puri	-	✓
19. Reukih Keupula	-	✓
20. Lamleubok	-	✓
21. Lam Ilie Mesjid	-	✓
22. Empe Ara	-	✓
23. Ulee Kareung	-	✓
24. Seuremo	-	✓
25. Meunara	-	✓
26. Lingom	-	✓
27. Lambunot	-	✓

Lanjutan Tabel 1.4

Nama Gampong	Geografis	
	Pesisir	Bukan Pesisir
(1)	(2)	(3)
28. Lamsiot	-	✓
29. Ulee Ue	-	✓
30. Jruék Bak Kreh	-	✓
31. Jruék Balee	-	✓
32. Grot Manyang	-	✓
33. Grot Baro	-	✓
34. Mon Alue	-	✓
35. Grot Blang	-	✓
36. Seulangai	-	✓
37. Lampupok Baro	-	✓
38. Lampupok Raya	-	✓
39. Lambeutong	-	✓
40. Limo Lamluweung	-	✓
41. Limo Mesjid	-	✓
42. Limo Blang	-	✓
43. Cot Kareung	-	✓
44. Cureh	-	✓
45. Lheue	-	✓
46. Mesatee	-	✓
47. Lamlung	-	✓
48. Mureu Ule Titie	-	✓
49. Mureu Bung U	-	✓
50. Mureu Baro	-	✓
51. Mureu Lamglumpang	-	✓
52. Manggra	-	✓
Jumlah	-	52

Sumber : *Pemetaan SP2010*

BAB 2

PEMERINTAHAN



Tabel 2.1 Nama-nama Pejabat menurut Umur, Jabatan, dan Pendidikan Terakhir dalam Kecamatan Indrapuri Tahun 2014

Nama/Nip	Umur	Jabatan	Pendidikan Terakhir
(1)	(2)	(3)	(4)
1. Burhan, S.Pd Nip. 195901151980121008	55	Camat	SII
2. Al Mubarak Akbar, S.Stp Nip. 198407022002121001	30	Secam	SI
3. Anshari Nip. 19580305 198101 1 001	56	Kasi Tata Pemerintahan	SSM
4. Mukhtaruddin, S.Sos Nip. 19680312 198603 1 002	46	Kasi Pelayanan	S1
5. Anwari Nip. 19640805 198603 1 039	50	Kasi Ketentraman dan Ketertiban Umum	SMA
6. Bakhtiar, SP Nip. 19580807 199403 1 002	56	Kasi Pemberdayaan Masy. Mukim dan Gampong	S1

Sumber: Kecamatan Indrapuri

Tabel 2.2 Nama-nama Imum Mukim dan Jumlah Gampong di Kecamatan Indrapuri Tahun 2014

Nama Mukim	Nama Imum Mukim	Jumlah Gampong
(1)	(2)	(3)
Reukih	Anshari	25
Empee Ara	Drs. M. Ali. D	17
Jruiek	Drs. Awaluddin	10

Sumber : Penelusuran KSK

Tabel 2.3 Nama-nama Keuchik (Kepala Gampong) menurut Umur dan Pendidikan Terakhir dalam Kecamatan Indrapuri Tahun 2014

Nama Gampong	Nama Keuchik	Umur (tahun)	Pendidikan Terakhir
(1)	(2)	(3)	(4)
01. Aneuk Glee	Nasrullah, ST	-	SI
02. Lam Ilie Ganto	Anwar	49	SMA
03. Lam Ilie Teungoh	Jailani Abdullah	49	SMA
04. Reukih Dayah	Faisal	-	SI
05. Krueng Lamkareung	Tarmizi,SE	52	SI
06. Riting	M.Jamai	50	SMA
07. Lampanah Tunong	Mahya Zakiun, Sag	38	SI
08. Lampanah Baro	Jufri Ishak	54	SMA
09. Lampanah Teungoh	Zahron	67	SMP
10. Lampanah Dayah	Agus Makmum	38	SMA
11. Lampanah Ranjo	M.Juned	46	SMP
12. Seuot Tunong	Burhan	38	SMA
13. Sihom Cot	Drs. Abdul Bahri. R	43	SI
14. Sihom Lhok	Hamdani	-	SMA
15. Sinyeu	Jauhari	50	SI
16. Seuot Baroh	Burhan	45	SMA
17. Pasar Indrapuri	Maimun	43	SMA
18. Indrapuri	Muslim Dahlan	42	SMA
19. Reukih Keupula	Bachtiar	28	SMA
20. Lamleubok	Sayuthi, S.Pt	46	SI
21. Lam Ilie Mesjid	Sidqi	28	SMA
22. Empe Ara	Supriadi	-	-
23. Ulee Kareung	Saifuddin	-	-
24. Seuremo	Marzuki Ibr	45	SMA
25. Meunara	Suryadi, S.Ag	38	SI
26. Lingom	Mahdi	42	SMA
27. Lambunot	Drs. Awaluddin	45	SI

Lanjutan Tabel 2.3

Nama Gampong	Nama Keuchik	Umur (tahun)	Pendidikan Terakhir
(1)	(2)	(3)	(4)
28. Lamsiot	Adlan	38	SMA
29. Ulee Ue	Drs. Nasruddin	46	SI
30. Jruek Bak Kreh	Anwar Ahmad	57	SMA
31. Jruek Balee	Ramli	47	SI
32. Grot Manyang	Isor Amar, SP	-	S1
33. Grot Baro	Hermansyah	48	SI
34. Mon Alue	Azhar	53	SMA
35. Grot Blang	Muchtar	56	SMP
36. Seulangai	Muchtar	40	SMA
37. Lampupok Baro	Firdaus	-	S1
38. Lampupok Raya	Husaini,SP	-	S1
39. Lambeutong	Sabri	38	SMA
40. Limo Lamluweung	M.Nazar	32	SMA
41. Limo Mesjid	Jufri	36	SMA
42. Limo Blang	Ramzi	-	-
43. Cot Kareung	Heri	-	SMA
44. Cureh	Miswar	49	SMA
45. Lheue	Hazami	47	SMA
46. Mesalee	Nasruddin	39	SMA
47. Lamlung	Fauzi	43	SMA
48. Mureu Ule Titie	Maimun	39	SMA
49. Mureu Bung U	Hasanuddin	53	SD
50. Mureu Baro	Anwar AR	42	SMA
51. Mureu Lamglumpang	Drs. Ridwan Arsyad	49	SI
52. Manggra	Hamdan	42	SMP

Sumber : Kecamatan Indrapuri

Tabel 2.4 Status Gampong, Sebutan, dan Klasifikasi Gampong dalam Kecamatan Indrapuri Tahun 2014

Nama Gampong	Status Gampong	Sebutan	Klasifikasi
(1)	(2)	(3)	(4)
01. Aneuk Glee	Definitif	Gampong	Swakarya
02. Lam Ilie Ganto	Definitif	Gampong	Swakarya
03. Lam Ilie Teungoh	Definitif	Gampong	Swakarya
04. Reukih Dayah	Definitif	Gampong	Swakarya
05. Krueng Lamkareung	Definitif	Gampong	Swakarya
06. Riting	Definitif	Gampong	Swakarya
07. Lampanah Tunong	Definitif	Gampong	Swakarya
08. Lampanah Baro	Definitif	Gampong	Swakarya
09. Lampanah Teungoh	Definitif	Gampong	Swakarya
10. Lampanah Dayah	Definitif	Gampong	Swakarya
11. Lampanah Ranjo	Definitif	Gampong	Swakarya
12. Seuot Tunong	Definitif	Gampong	Swakarya
13. Sihom Cot	Definitif	Gampong	Swakarya
14. Sihom Lhok	Definitif	Gampong	Swakarya
15. Sinyeu	Definitif	Gampong	Swakarya
16. Seuot Baroh	Definitif	Gampong	Swakarya
17. Pasar Indrapuri	Definitif	Gampong	Swakarya
18. Indra Puri	Definitif	Gampong	Swakarya
19. Reukih Keupula	Definitif	Gampong	Swakarya
20. Lamleubok	Definitif	Gampong	Swakarya
21. Lam Ilie Mesjid	Definitif	Gampong	Swakarya
22. Empe Ara	Definitif	Gampong	Swakarya
23. Ulee Kareung	Definitif	Gampong	Swakarya
24. Seuremo	Definitif	Gampong	Swakarya
25. Meunara	Definitif	Gampong	Swakarya
26. Lingom	Definitif	Gampong	Swakarya
27. Lambunot	Definitif	Gampong	Swakarya

Lanjutan Tabel 2.4

Nama Gampong	Status Gampong	Sebutan	Klasifikasi
(1)	(2)	(3)	(4)
28. Lamsiot	Definitif	Gampong	Swakarya
29. Ulee Ue	Definitif	Gampong	Swakarya
30. Jruek Bak Kreh	Definitif	Gampong	Swakarya
31. Jruek Balee	Definitif	Gampong	Swakarya
32. Grot Manyang	Definitif	Gampong	Swakarya
33. Grot Baro	Definitif	Gampong	Swakarya
34. Mon Alue	Definitif	Gampong	Swakarya
35. Grot Blang	Definitif	Gampong	Swakarya
36. Seulangai	Definitif	Gampong	Swakarya
37. Lampupok Baro	Definitif	Gampong	Swakarya
38. Lampupok Raya	Definitif	Gampong	Swakarya
39. Lambeutong	Definitif	Gampong	Swakarya
40. Limo Lamluweung	Definitif	Gampong	Swakarya
41. Limo Mesjid	Definitif	Gampong	Swakarya
42. Limo Blang	Definitif	Gampong	Swakarya
43. Cot Kareung	Definitif	Gampong	Swakarya
44. Cureh	Definitif	Gampong	Swakarya
45. Lheue	Definitif	Gampong	Swakarya
46. Mesalee	Definitif	Gampong	Swakarya
47. Lamlung	Definitif	Gampong	Swakarya
48. Mureu Ule Titie	Definitif	Gampong	Swakarya
49. Mureu Bung U	Definitif	Gampong	Swakarya
50. Mureu Baro	Definitif	Gampong	Swakarya
51. Mureu Lamglumpang	Definitif	Gampong	Swakarya
52. Manggra	Definitif	Gampong	Swakarya

Sumber : Kecamatan Indrapuri

Tabel 2.5 Jumlah Aparat Masing-masing Gampong dalam Kecamatan Indrapuri Tahun 2014

Nama Gampong	Keuchik	Sekdes	Kepala Dusun	Kepala Urusan
(1)	(2)	(3)	(4)	(5)
01. Aneuk Glee	1	1	4	3
02. Lam Ilie Ganto	1	1	3	3
03. Lam Ilie Teungoh	1	1	2	3
04. Reukih Dayah	1	1	4	3
05. Krueng Lamkareung	1	1	4	3
06. Riting	1	1	2	3
07. Lampanah Tunong	1	1	4	3
08. Lampanah Baro	1	1	3	3
09. Lampanah Teungoh	1	1	3	3
10. Lampanah Dayah	1	1	2	3
11. Lampanah Ranjo	1	1	3	3
12. Seuot Tunong	1	1	4	3
13. Sihom Cot	1	1	2	3
14. Sihom Lhok	1	1	3	3
15. Sinyeu	1	1	4	3
16. Seuot Baroh	1	1	4	3
17. Pasar Indrapuri	1	1	3	3
18. Indra Puri	1	1	2	3
19. Reukih Keupula	1	1	3	3
20. Lamleubok	1	1	3	3
21. Lam Ilie Mesjid	1	1	3	3
22. Empe Ara	1	1	3	3
23. Ulee Kareung	1	1	3	3
24. Seuremo	1	1	4	3
25. Meunara	1	1	3	3
26. Lingom	1	1	3	3
27. Lambunot	1	1	3	3

Lanjutan Tabel 2.5

Nama Gampong	Keuchik	Sekdes	Kepala Dusun	Kepala Urusan
(1)	(2)	(3)	(4)	(5)
28. Lamsiot	1	1	2	3
29. Ulee Ue	1	1	3	3
30. Jruek Bak Kreh	1	1	3	3
31. Jruek Balee	1	1	4	3
32. Grot Manyang	1	1	3	3
33. Grot Baro	1	1	3	3
34. Mon Alue	1	1	3	3
35. Grot Blang	1	1	3	3
36. Seulangai	1	1	2	3
37. Lampupok Baro	1	1	2	3
38. Lampupok Raya	1	1	4	3
39. Lambeutong	1	1	3	3
40. Limo Lamluweung	1	1	3	3
41. Limo Mesjid	1	1	2	3
42. Limo Blang	1	1	3	3
43. Cot Kareung	1	1	3	3
44. Cureh	1	1	2	3
45. Lheue	1	1	4	3
46. Mesalee	1	1	3	3
47. Lamlung	1	1	3	3
48. Mureu Ule Titie	1	1	4	3
49. Mureu Bung U	1	1	3	3
50. Mureu Baro	1	1	3	3
51. Mureu Lamglumpang	1	1	3	3
52. Manggra	1	1	3	3

Sumber : Kecamatan Indrapuri

Tabel 2.6 Jarak Masing-masing Gampong ke Ibukota Kecamatan dan Ibukota Kabupaten Aceh Besar(Km)

Nama Gampong (1)	Jarak ke Ibukota	
	Kecamatan (2)	Kabupaten (3)
01. Aneuk Glee	2,0	30,0
02. Lam Ilie Ganto	1,4	27,0
03. Lam Ilie Teungoh	1,5	26,5
04. Reukih Dayah	0,5	27,0
05. Krueng Lamkareung	1,5	27,0
06. Riting	3,0	27,0
07. Lampanah Tunong	4,0	27,0
08. Lampanah Baro	3,2	26,0
09. Lampanah Teungoh	2,5	28,0
10. Lampanah Dayah	3,5	23,5
11. Lampanah Ranjo	3,0	25,0
12. Seuot Tunong	1,4	26,4
13. Sihom Cot	1,0	26,0
14. Sihom Lhok	1,8	26,0
15. Sinyeu	0,2	27,0
16. Seuot Baroh	1,0	26,0
17. Pasar Indrapuri	0,5	27,0
18. Indra Puri	0,8	27,0
19. Reukih Keupula	1,0	26,0
20. Lamleubok	2,0	27,0
21. Lam Ilie Mesjid	1,0	27,0
22. Empe Ara	2,4	24,6
23. Ulee Kareung	3,0	30,0
24. Seuremo	2,5	30,5
25. Meunara	1,8	27,0
26. Lingom	2,5	32,0
27. Lambunot	4,0	27,0

Lanjutan Tabel 2.6

(Km)

Nama Gampong	Jarak ke Ibukota	
	Kecamatan	Kabupaten
(1)	(2)	(3)
28. Lamsiot	3,5	32,0
29. Ulee Ue	4,0	31,0
30. Jruék Bak Kreh	4,5	31,5
31. Jruék Balee	5,0	32,0
32. Grot Manyang	4,0	31,0
33. Grot Baro	5,0	34,0
34. Mon Alue	3,5	30,5
35. Grot Blang	4,5	33,5
36. Seulangai	4,2	33,2
37. Lampupok Baro	4,2	31,2
38. Lampupok Raya	4,0	31,0
39. Lambeutong	3,0	28,0
40. Limo Lamluweung	4,0	33,0
41. Limo Mesjid	3,5	30,5
42. Limo Blang	3,0	32,0
43. Cot Kareung	3,7	28,0
44. Cureh	1,2	27,0
45. Lheue	2,0	29,0
46. Mesaiee	3,5	34,5
47. Lamlung	3,0	27,0
48. Mureu Ule Titie	4,0	31,0
49. Mureu Bung U	4,0	27,0
50. Mureu Baro	4,0	27,0
51. Mureu Lamglumpang	4,2	31,0
52. Manggra	4,8	29,0

Sumber : Penelusuran KSK

Tabel 2.7 Jumlah Fasilitas Pemerintahan Desa di Kecamatan Indrapuri Tahun 2014

Nama Gampong	Kantor Desa	Balai Desa
(1)	(2)	(3)
01. Aneuk Glee	1	-
02. Lam Ilie Ganto	1	-
03. Lam Ilie Teungoh	1	-
04. Reukih Dayah	1	-
05. Krueng Lamkareung	1	-
06. Riting	1	-
07. Lampanah Tunong	1	-
08. Lampanah Baro	1	-
09. Lampanah Teungoh	1	-
10. Lampanah Dayah	1	-
11. Lampanah Ranjo	1	-
12. Seuot Tunong	1	-
13. Sihom Cot	1	-
14. Sihom Lhok	1	-
15. Sinyeu	1	-
16. Seuot Baroh	1	-
17. Pasar Indrapuri	1	-
18. Indra Puri	1	-
19. Reukih Keupula	1	-
20. Lamleubok	1	-
21. Lam Ilie Mesjid	1	-
22. Empe Ara	1	-
23. Ulee Kareung	1	-
24. Seuremo	1	-
25. Meunara	1	-
26. Lingom	1	-
27. Lambunot	1	-


Lanjutan Tabel 2.7

Nama Gampong	Kantor Desa	Balai Desa
(1)	(2)	(3)
28. Lamsiot	1	-
29. Ulee Ue	1	-
30. Jruék Bak Kreh	1	-
31. Jruék Balee	1	-
32. Grot Manyang	1	-
33. Grot Baro	1	-
34. Mon Alue	1	-
35. Grot Blang	1	-
36. Seulangai	1	-
37. Lampupok Baro	1	-
38. Lampupok Raya	1	-
39. Lambeutong	1	-
40. Limo Lamluweung	1	-
41. Limo Mesjid	1	-
42. Limo Blang	1	-
43. Cot Kareung	1	-
44. Cureh	1	-
45. Lheue	1	-
46. Mesalee	1	-
47. Lamlung	1	-
48. Mureu Ule Titie	1	-
49. Mureu Bung U	1	-
50. Mureu Baro	1	-
51. Mureu Lamglumpang	1	-
52. Manggra	1	-
Jumlah	52	-

Sumber : Penelusuran KSK

BAB 3

KEPENDUDUKAN



Tabel 3.1 Jumlah Penduduk menurut Gampong dan Jenis kelamin dalam Kecamatan Indrapuri Tahun 2014(Jiwa)

Nama Gampong	Jenis Kelamin		Jumlah	Seks Ratio
	Pria	Wanita		
(1)	(2)	(3)	(4)	(5)
01. Aneuk Glee	437	434	871	99.31
02. Lam Ilie Ganto	165	150	315	90.91
03. Lam Ilie Teungoh	294	325	619	110.54
04. Reukih Dayah	996	504	1500	50.60
05. Krueng Lamkareung	879	929	1808	105.69
06. Riting	99	111	210	112.12
07. Lampanah Tunong	249	257	506	103.21
08. Lampanah Baro	163	153	316	93.87
09. Lampanah Teungoh	85	123	208	144.71
10. Lampanah Dayah	47	51	98	108.51
11. Lampanah Ranjo	109	125	234	114.68
12. Seuot Tunong	168	167	335	99.40
13. Sihom Cot	144	150	294	104.17
14. Sihom Lhok	138	163	301	118.12
15. Sinyeu	363	375	738	103.31
16. Seuot Baroh	327	369	696	112.84
17. Pasar Indrapuri	126	141	267	111.90
18. Indra Puri	129	147	276	113.95
19. Reukih Keupula	85	108	193	127.06
20. Lamleubok	153	147	300	96.08
21. Lam Ilie Mesjid	65	87	152	133.85
22. Empe Ara	110	110	220	100.00
23. Ulee Kareung	86	87	173	101.16
24. Seuremo	310	313	623	100.97
25. Meunara	202	227	429	112.38
26. Lingom	174	188	362	108.05
27. Lambunot	111	116	227	104.50

Lanjutan Tabel 3.1

Nama Gampong	Jenis Kelamin		Jumlah	Seks Ratio
	Pria	Wanita		
(1)	(2)	(3)	(4)	(5)
28. Lamsiot	92	93	185	101.09
29. Ulee Ue	167	202	369	120.96
30. Jruek Bak Kreh	95	103	198	108.42
31. Jruek Balee	415	397	812	95.66
32. Grot Manyang	180	177	357	98.33
33. Grot Baro	145	169	314	116.55
34. Mon Alue	142	135	277	95.07
35. Grot Blang	207	192	399	92.75
36. Seulangai	134	124	258	92.54
37. Lampupok Baro	71	81	152	114.08
38. Lampupok Raya	187	189	376	101.07
39. Lambeutong	211	216	427	102.37
40. Limo Lamluweung	128	144	272	112.50
41. Limo Mesjid	112	115	227	102.68
42. Limo Blang	232	237	469	102.16
43. Cot Kareung	231	219	450	94.81
44. Cureh	149	168	317	112.75
45. Lheue	259	276	535	106.56
46. Mesalee	149	189	338	126.85
47. Lamlung	263	226	489	85.93
48. Mureu Ule Titie	278	280	558	100.72
49. Mureu Bung U	286	293	579	102.45
50. Mureu Baro	207	200	407	96.62
51. Mureu Lamglumpang	152	152	304	100.00
52. Manggra	229	199	428	86.90
Total	10,935	10,833	21,768	100

Sumber : BPS Kab. Aceh Besar

Tabel 3.2 Perkembangan Jumlah Penduduk menurut Gampong dalam Kecamatan Indrapuri Tahun 2012 s.d. 2014

Nama Gampong	Jumlah Penduduk (Jiwa)		
	2012	2013	2014
(1)	(2)	(3)	(4)
01. Aneuk Glee	842	868	871
02. Lam Ilie Ganto	305	315	315
03. Lam Ilie Teungoh	597	618	619
04. Reukih Dayah	1,448	1,495	1500
05. Krueng Lamkareung	1,749	1,803	1808
06. Riting	202	209	210
07. Lampanah Tunong	490	505	506
08. Lampanah Baro	305	315	316
09. Lampanah Teungoh	201	207	208
10. Lampanah Dayah	93	97	98
11. Lampanah Ranjo	225	233	234
12. Seuot Tunong	324	334	335
13. Sihom Cot	283	293	294
14. Sihom Lhok	291	300	301
15. Sinyeu	713	735	738
16. Seuot Baroh	671	693	696
17. Pasar Indrapuri	258	266	267
18. Indra Puri	266	275	276
19. Reukih Keupula	187	192	193
20. Lamleubok	289	299	300
21. Lam Ilie Mesjid	146	151	152
22. Empe Ara	211	219	220
23. Ulee Kareung	166	172	173
24. Seuremo	601	621	623
25. Meunara	415	428	429
26. Lingom	349	361	362
27. Lambunot	218	226	227

Lanjutan Tabel 3.2

Nama Gampong	Jumlah Penduduk (Jiwa)		
	2012	2013	2014
(1)	(2)	(3)	(4)
28. Lamsiot	178	184	185
29. Ulee Ue	357	368	369
30. Jruék Bak Kreh	192	198	198
31. Jruék Balee	787	810	812
32. Grot Manyang	345	356	357
33. Grot Baro	303	313	314
34. Mon Alue	268	277	277
35. Grot Blang	385	398	399
36. Seulangai	249	258	258
37. Lampupok Baro	148	152	152
38. Lampupok Raya	363	375	376
39. Lambeutong	413	426	427
40. Limo Lamluweung	263	271	272
41. Limo Mesjid	218	226	227
42. Limo Blang	453	468	469
43. Cot Kareung	434	449	450
44. Cureh	306	316	317
45. Lheue	517	534	535
46. Mesalce	326	337	338
47. Lamlung	473	488	489
48. Mureu Ule Titie	538	556	558
49. Mureu Bung U	559	577	579
50. Mureu Baro	393	406	407
51. Mureu Lamglumpang	293	303	304
52. Manggra	414	427	428
Jumlah	21,020	21,703	21,768

Sumber : BPS Kab. Aceh Besar

Tabel 3.3 Luas Gampong, Jumlah Penduduk, dan Kepadatan Masing-masing Gampong di Kecamatan Indrapuri Tahun 2014

Nama Gampong	Luas Gampong (Km ²)	Jumlah Penduduk (jiwa)	Kepadatan Penduduk (jiwa/Km ²)
(1)	(2)	(3)	(4)
01. Aneuk Glee	25,86	871	33.68
02. Lam Ilie Ganto	10,41	315	30.26
03. Lam Ilie Teungoh	8,33	619	74.31
04. Reukih Dayah	13,28	1500	112.95
05. Krueng Lamkareung	12,64	1808	143.04
06. Riting	11,57	210	18.15
07. Lampanah Tunong	4,75	506	106.53
08. Lampanah Baro	0,64	316	493.75
09. Lampanah Teungoh	0,19	208	1,094.74
10. Lampanah Dayah	0,15	98	653.33
11. Lampanah Ranjo	0,21	234	1,114.29
12. Seutot Tunong	0,94	335	356.38
13. Sihom Cot	1,15	294	255.65
14. Sihom Lhok	1,43	301	210.49
15. Sinyeu	0,68	738	1,085.29
16. Seutot Baroh	0,49	696	1,420.41
17. Pasar Indrapuri	0,42	267	635.71
18. Indra Puri	0,59	276	467.80
19. Reukih Keupula	2,77	193	69.68
20. Lamleubok	0,56	300	535.71
21. Lam Ilie Mesjid	1,45	152	104.83
22. Empe Ara	0,41	220	536.59
23. Ulee Kareung	0,54	173	320.37
24. Seuremo	0,37	623	1,683.78
25. Meunara	0,27	429	1,588.89
26. Lingom	2,03	362	178.33
27. Lambunot	0,72	227	315.28

Lanjutan Tabel 3.3

Nama Gampong	Luas Gampong (Km ²)	Jumlah Penduduk (jiwa)	Kepadatan Penduduk (jiwa/Km ²)
(1)	(2)	(3)	(4)
28. Lamsiot	0,19	185	973.68
29. Ulee Ue	0,48	369	768.75
30. Jruék Bak Kreh	0,41	198	482.93
31. Jruék Balee	0,63	812	1,288.89
32. Grot Manyang	0,30	357	1,190.00
33. Grot Baro	0,33	314	951.52
34. Mon Alue	0,50	277	554.00
35. Grot Blang	0,17	399	2,347.06
36. Seulangai	1,53	258	168.63
37. Lampupok Baro	0,70	152	217.14
38. Lampupok Raya	0,49	376	767.35
39. Lambeutong	0,25	427	1,708.00
40. Limo Lamluweung	1,25	272	217.60
41. Limo Mesjid	5,70	227	39.82
42. Limo Blang	1,24	469	378.23
43. Cot Kareung	39,59	450	11.37
44. Cureh	15,85	317	20.00
45. Lheue	0,40	535	1,337.50
46. Mesalee	13,09	338	25.86
47. Lamlung	4,73	489	103.38
48. Mureu Ule Titie	0,17	558	3,282.35
49. Mureu Bung U	2,17	579	266.82
50. Mureu Baro	3,04	407	133.88
51. Mureu Lamglumpang	0,18	304	1,688.89
52. Manggra	0,80	428	535.00
Total	197,04	21,768	110.48

Sumber : BPS Kab. Aceh Besar

Tabel 3.4 Jumlah Penduduk, Rumah Tangga, dan Rata-rata Penduduk per Rumah Tangga menurut Gampong dalam Kecamatan Indrapuri Tahun 2014

Nama Gampong	Jumlah Penduduk (jiwa)	Jumlah Rumah Tangga	Rata-rata Penduduk/Rumah Tangga
(1)	(2)	(3)	(4)
01. Aneuk Glee	871	191	4.56
02. Lam Ilie Ganto	315	91	3.46
03. Lam Ilie Teungoh	619	162	3.82
04. Reukih Dayah	1500	251	5.98
05. Krueng Lamkareung	1808	294	6.15
06. Riting	210	60	3.50
07. Lampanah Tunong	506	118	4.29
08. Lampanah Baro	316	77	4.10
09. Lampanah Teungoh	208	52	4.00
10. Lampanah Dayah	98	25	3.92
11. Lampanah Ranjo	234	57	4.11
12. Seuot Tunong	335	82	4.09
13. Sihom Cot	294	79	3.72
14. Sihom Lhok	301	80	3.76
15. Sinyeu	738	182	4.05
16. Seuot Baroh	696	154	4.52
17. Pasar Indrapuri	267	66	4.05
18. Indra Puri	276	58	4.76
19. Reukih Keupula	193	43	4.49
20. Lamleubok	300	77	3.90
21. Lam Ilie Mesjid	152	33	4.61
22. Empe Ara	220	57	3.86
23. Ulee Kareung	173	45	3.84
24. Seuremo	623	177	3.52
25. Meunara	429	119	3.61
26. Lingom	362	81	4.47
27. Lambunot	227	55	4.13

Lanjutan Tabel 3.4

Nama Gampong	Jumlah Penduduk (jiwa)	Jumlah Rumah Tangga	Rata-rata Penduduk/Rumah Tangga
(1)	(2)	(3)	(4)
28. Lamsiot	185	42	4.40
29. Ulee Ue	369	73	5.05
30. Jruék Bak Kreh	198	43	4.60
31. Jruék Balee	812	164	4.95
32. Grot Manyang	357	72	4.96
33. Grot Baro	314	61	5.15
34. Mon Alue	277	56	4.95
35. Grot Blang	399	87	4.59
36. Seulangai	258	62	4.16
37. Lampupok Baro	152	33	4.61
38. Lampupok Raya	376	78	4.82
39. Lambeutong	427	125	3.42
40. Limo Lamluweung	272	70	3.89
41. Limo Mesjid	227	67	3.39
42. Limo Blang	469	113	4.15
43. Cot Kareung	450	110	4.09
44. Cureh	317	79	4.01
45. Lheue	535	123	4.35
46. Mesalee	338	84	4.02
47. Lamlung	489	123	3.98
48. Mureu Ule Titie	558	139	4.01
49. Mureu Bung U	579	148	3.91
50. Mureu Baro	407	101	4.03
51. Mureu Lamglumpang	304	74	4.11
52. Manggra	428	95	4.51
Total	21,768	4.988	4,36

Sumber : BPS Kab. Aceh Besar

Tabel 3.5 Persentase Penduduk Per Kelompok Umur dalam Kecamatan Indrapuri Tahun 2014

Kelompok Umur (1)	Jenis Kelamin	
	Laki-laki (%) (2)	Perempuan (%) (3)
0 - 4	4,90	4,78
5 - 9	4,14	4,04
10 - 14	4,79	4,67
15 - 19	4,98	4,86
20 - 24	5,97	5,83
25 - 29	4,80	4,68
30 - 34	3,28	3,20
35 - 39	3,69	3,59
40 - 44	2,65	2,59
45 - 49	2,91	2,84
50 - 54	2,13	2,08
55 - 59	1,98	1,93
60 - 64	1,72	1,68
65 +	2,67	2,60

Sumber : BPS Kab. Aceh Besar

Tabel 3.6 Jumlah kelahiran di kecamatan Indrapuritahun 2014

Nama Gampong	Jumlah Kelahiran
(1)	(2)
01. Aneuk Glee	10
02. Lam Ilie Ganto	0
03. Lam Ilie Teungoh	10
04. Reukih Dayah	5
05. Krueng Lamkareung	4
06. Riting	3
07. Lampanah Tunong	0
08. Lampanah Baro	2
09. Lampanah Teungoh	2
10. Lampanah Dayah	0
11. Lampanah Ranjo	0
12. Seuot Tunong	0
13. Sihom Cot	6
14. Sihom Lhok	3
15. Sinyeu	11
16. Seuot Baron	2
17. Pasar Indrapuri	2
18. Indra Puri	2
19. Reukih Keupula	5
20. Lamleubok	4
21. Lam Ilie Mesjid	6
22. Empe Ara	5
23. Ulee Kareung	5
24. Seuremo	2
25. Meunara	2
26. Lingom	3
27. Lambunot	4

Lanjutan tabel 3.6

Nama Gampong	Jml Kelahiran
(1)	(2)
28. Lamsiot	2
29. Ulee Ue	1
30. Jruek Bak Kreh	3
31. Jruek Balee	5
32. Grot Manyang	3
33. Grot Baro	2
34. Mon Alue	4
35. Grot Blang	2
36. Seulangai	3
37. Lampupok Baro	4
38. Lampupok Raya	5
39. Lambeutong	5
40. Limo Lamluweung	5
41. Limo Mesjid	5
42. Limo Blang	5
43. Cot Kareung	5
44. Cureh	1
45. Lheue	1
46. Mesalee	4
47. Lamlung	8
48. Mureu Ule Titie	13
49. Mureu Bung U	5
50. Mureu Baro	4
51. Mureu Lamglumpang	3
52. Manggra	13
Jumlah	209

Tabel 3.7 Jumlah kematian dalam kecamatan Indrapuri Tahun 2014

Nama Gampong	Jumlah kematian
(1)	(2)
01. Aneuk Glee	4
02. Lam Ilie Ganto	4
03. Lam Ilie Teungoh	3
04. Reukih Dayah	4
05. Krueng Lamkareung	1
06. Riting	1
07. Lampanah Tunong	2
08. Lampanah Baro	0
09. Lampanah Teungoh	1
10. Lampanah Dayah	0
11. Lampanah Ranjo	1
12. Seuot Tunong	0
13. Sihom Cot	0
14. Sihom Lhok	0
15. Sinyeu	3
16. Seuot Baro	1
17. Pasar Indrapuri	3
18. Indra Puri	1
19. Reukih Keupula	4
20. Lamleubok	2
21. Lam Ilie Mesjid	5
22. Empe Ara	1
23. Ulee Kareung	3
24. Seuremo	1
25. Meunara	0
26. Lingom	4
27. Lambunot	3

Lanjutan tabel 3.7

Nama Gampong	Jumlah kematian
(1)	(2)
01. Lamsiot	1
02. Ulee Ue	1
03. Jruék Bak Kreh	2
04. Jruék Balee	5
05. Grot Manyang	1
06. Grot Baro	0
07. Mon Alue	0
08. Grot Blang	3
09. Seulangai	1
10. Lampupok Baro	1
11. Lampupok Raya	3
12. Lambeutong	1
13. Limo Lamluweung	1
14. Limo Mesjid	1
15. Limo Blang	3
16. Cot Kareung	3
17. Cureh	1
18. Lheue	3
19. Mesalee	1
20. Lamlung	1
21. Mureu Ule Titie	4
22. Mureu Bung U	2
23. Mureu Baro	0
24. Mureu Lamglumpang	2
25. Manggra	2
Jumlah	95

Tabel 3.8 Jumlah perpindahan penduduk dalam kecamatan Indrapuri Tahun 2014

Nama gampong	Datang	Pindah
(1)	(2)	(3)
01. Aneuk Glee	0	0
02. Lam Ilie Ganto	3	0
03. Lam Ilie Teungoh	0	3
04. Reukih Dayah	0	3
05. Krueng Lamkareung	0	1
06. Riting	3	0
07. Lampanah Tunong	2	1
08. Lampanah Baro	3	0
09. Lampanah Teungoh	0	0
10. Lampanah Dayah	5	2
11. Lampanah Ranjo	1	0
12. Seuot Tunong	1	0
13. Sihom Cot	2	0
14. Sihom Lhok	3	2
15. Sinyeu	0	0
16. Seuot Baroh	4	0
17. Pasar Indrapuri	0	0
18. Indra Puri	0	3
19. Reukih Keupula	0	2
20. Lamleubok	0	0
21. Lam Ilie Mesjid	0	2
22. Empe Ara	0	0
23. Ulee Kareung	0	0
24. Seuremo	0	0
25. Meunara	0	0
26. Lingom	3	1
27. Lambunot	2	2

Lanjutan tabel 3.8

Nama gampong	Datang	Pindah
(1)	(2)	(3)
28. Lamsiot	0	0
29. Ulee Ue	4	5
30. Jruek Bak Kreh	4	2
31. Jruek Balee	4	5
32. Grot Manyang	3	4
33. Grot Baro	0	0
34. Mon Alue	1	1
35. Grot Blang	0	0
36. Seulangai	0	0
37. Lampupok Baro	0	0
38. Lampupok Raya	1	0
39. Lambeutong	0	0
40. Limo Lamluweung	3	4
41. Limo Mesjid	0	0
42. Limo Blang	0	0
43. Cot Kareung	2	2
44. Cureh	0	0
45. Lheue	0	0
46. Mesalee	0	0
47. Lamlung	0	0
48. Mureu Ule Titie	0	0
49. Mureu Bung U	7	1
50. Mureu Baro	5	1
51. Mureu Lamglumpang	0	6
52. Manggra	0	0
53.		
Jumlah	66	53

Sumber : Penelusuran KSK

Halaman Ini Sengaja Dikosongkan

<http://acehbesarkab.bps.go.id>

BAB 4

SOSIAL



Tabel 4.1 Jumlah Sekolah Umum Negeri dan Swasta menurut Gampong dan Jenjang Pendidikan di Kecamatan Indrapuri Tahun 2014

Nama Gampong	Jenjang Pendidikan			
	SD	SLTP	SMU	P.Tinggi Non Agama
(1)	(2)	(3)	(4)	(5)
54. Aneuk Glee	1	-	-	-
55. Lam Ilie Ganto	-	-	-	-
56. Lam Ilie Teungoh	1	-	1	-
57. Reukih Dayah	1	-	-	-
58. Krueng Lamkareung	1	-	-	-
59. Riting	-	-	-	-
60. Lampanah Tunong	-	-	1	-
61. Lampanah Baro	-	-	-	-
62. Lampanah Teungoh	-	-	-	-
63. Lampanah Dayah	-	-	-	-
64. Lampanah Ranjo	-	-	-	-
65. Seuot Tunong	-	-	-	-
66. Sihom Cot	-	-	-	-
67. Sihom Lhok	-	-	-	-
68. Sinyeu	-	-	-	-
69. Seuot Baroh	-	-	-	-
70. Pasar Indrapuri	1	1	-	-
71. Indra Puri	-	-	-	-
72. Reukih Keupula	-	-	-	-
73. Lamleubok	-	-	-	-
74. Lam Ilie Mesjid	1	-	-	-
75. Empe Ara	-	-	-	-
76. Ulee Kareung	-	-	-	-
77. Seuremo	1	-	-	-
78. Meunara	-	-	-	-
79. Lingom	-	-	-	-
80. Lambunot	-	-	-	-

Lanjutan Tabel 4.1

Nama Gampong	Jenjang Pendidikan			
	SD	SLTP	SMU	P.Tingi Non Agama
(1)	(2)	(3)	(4)	(5)
81. Lamsiot	-	-	-	-
82. Ulee Ue	-	-	-	-
83. Jruék Bak Kreh	1	-	1	-
84. Jruék Balee	-	1	-	-
85. Grot Manyang	-	-	-	-
86. Grot Baro	-	-	-	-
87. Mon Alue	-	-	-	-
88. Grot Blang	-	-	-	-
89. Seulangai	-	-	-	-
90. Lampupok Baro	-	-	-	-
91. Lampupok Raya	-	-	-	-
92. Lambeutong	-	-	-	-
93. Limo Lamluweung	-	-	-	-
94. Limo Mesjid	1	-	-	-
95. Limo Blang	-	-	-	-
96. Cot Kareung	-	-	-	-
97. Cureh	-	-	-	-
98. Lheue	1	-	-	-
99. Mesalee	1	-	-	-
100. Lamlung	-	-	-	-
101. Mureu Ule Titie	-	-	-	-
102. Mureu Bung U	1	1	-	-
103. Mureu Baro	-	-	-	-
104. Mureu Lamglumpang	-	-	-	-
105. Manggra	-	-	-	-
Jumlah	12	3	3	-

Sumber : Penelusuran KSK

Tabel 4.2 Jumlah Sekolah Agama Negeri dan Swasta menurut Gampong dan Jenjang Pendidikan di Kecamatan Indrapuri Tahun 2014

Nama Gampong	Jenjang Pendidikan			
	MI	MTs	MA	Perguruan Tinggi Agama
(1)	(2)	(3)	(4)	(5)
01. Aneuk Glee	-	-	-	-
02. Lam Ilie Ganto	-	-	-	-
03. Lam Ilie Teungoh	-	-	-	-
04. Reukih Dayah	-	-	1	-
05. Krueng Lamkareung	1	1	1	-
06. Riting	-	-	-	-
07. Lampanah Tunong	-	-	-	-
08. Lampanah Baro	-	-	-	-
09. Lampanah Teungoh	1	-	-	-
10. Lampanah Dayah	-	-	-	-
11. Lampanah Ranjo	-	-	-	-
12. Seuot Tunong	-	-	-	-
13. Sihom Cot	-	-	-	-
14. Sihom Lhok	-	-	-	-
15. Sinyeu	-	-	-	-
16. Seuot Baroh	-	-	-	-
17. Pasar Indrapuri	-	1	-	-
18. Indra Puri	1	-	-	-
19. Reukih Keupula	-	-	-	-
20. Lamleubok	-	-	-	-
21. Lam Ilie Mesjid	-	-	-	-
22. Empe Ara	-	-	-	-
23. Ulee Kareung	-	-	-	-
24. Seuremo	-	-	-	-
25. Meunara	-	-	-	-
26. Lingom	-	-	-	-
27. Lambunot	-	-	-	-

Lanjutan Tabel 4.2

Nama Gampong	Jenjang Pendidikan			
	MI	MTs	MA	Perguruan Tinggi Agama
(1)	(2)	(3)	(4)	(5)
28. Lamsiot	-	-	-	-
29. Ulee Ue	-	-	-	-
30. Jruék Bak Kreh	-	-	-	-
31. Jruék Balee	1	-	-	-
32. Grot Manyang	-	-	-	-
33. Grot Baro	-	-	-	-
34. Mon Alue	-	-	-	-
35. Grot Blang	-	-	-	-
36. Seulangai	-	-	-	-
37. Lampupok Baro	-	-	-	-
38. Lampupok Raya	1	-	-	-
39. Lambeutong	-	-	-	-
40. Limo Lamluweung	-	-	-	-
41. Limo Mesjid	-	-	-	-
42. Limo Blang	-	-	-	-
43. Cot Kareung	-	-	-	-
44. Cureh	-	-	-	-
45. Lheue	-	-	-	-
46. Mesalee	-	-	-	-
47. Lamlung	-	-	-	-
48. Mureu Ule Titie	-	-	-	-
49. Mureu Bung U	-	-	-	-
50. Mureu Baro	-	-	-	-
51. Mureu Lamglumpang	1	-	-	-
52. Manggra	-	-	-	-
Jumlah	6	2	2	-

Sumber : Penelusuran KSK

Tabel 4.3 Jumlah Sekolah, Murid, Kelas, dan Guru menurut Jenjang Pendidikan dalam Kecamatan Indrapuri Tahun 2014

Jenjang Pendidikan	Jumlah Sekolah	Jumlah Murid	Jumlah Kelas	Jumlah Guru
(1)	(2)	(3)	(4)	(5)
SD	12	1.411	75	157
SLTP	4	522	24	96
SMU	3	925	51	78

Sumber: Dinas Pendidikan Kabupaten Aceh Besar

Tabel 4.4 Kondisi Ruang Kelas menurut Jenjang Pendidikan dalam Kecamatan Indrapuri Tahun 2014

Jenjang Pendidikan	Kondisi Ruang Kelas		Jumlah
	Baik	Rusak	
(1)	(2)	(3)	(4)
SD	58	19	77
SLTP	19	4	25
SMU	30	21	51

Sumber : Dinas Pendidikan Kabupaten Aceh Besar

Tabel 4.5 Jumlah Sarana Kesehatan di Kecamatan Indrapuri Tahun 2014

Nama Gampong	Sarana Kesehatan					
	Rumah Sakit	Puskesmas	Pustu	Rumah Sakit	Rumah Bersalin	Polindes
(1)	(2)	(3)	(4)	(5)	(6)	(7)
01. Aneuk Glee	-	-	-	-	-	-
02. Lam Ilie Gantong	-	-	-	-	-	-
03. Lam Ilie Teungoh	-	-	1	-	-	-
04. Reukih Dayah	-	-	-	-	1	-
05. Krueng Lamkareung	-	-	-	-	-	-
06. Riting	-	-	-	-	-	-
07. Lampanah Tunong	-	-	1	-	-	-
08. Lampanah Baro	-	-	-	-	-	-
09. Lampanah Teungoh	-	-	-	-	-	-
10. Lampanah Dayah	-	-	-	-	-	-
11. Lampanah Ranjo	-	-	-	-	-	-
12. Seuot Tunong	-	-	-	-	-	-
13. Sihom Cot	-	-	-	-	-	-
14. Sihom Lhok	-	-	-	-	-	-
15. Sinyeu	-	1	-	1	-	-
16. Seuot Baroh	-	-	-	-	-	1
17. Pasar Indrapuri	-	-	-	-	-	-
18. Indra Puri	-	-	-	-	-	-
19. Reukih Keupula	-	-	-	-	-	-
20. Lamleubok	-	-	-	-	-	-
21. Lam Ilie Mesjid	-	-	-	-	-	-
22. Empe Ara	-	-	-	-	-	-
23. Ulee Kareung	-	-	-	-	-	-
24. Seuremo	-	-	-	-	-	-
25. Meunara	-	-	-	-	-	-
26. Lingom	-	-	-	-	-	-
27. Lambunot	-	-	-	-	-	-

Lanjutan Tabel 4.5

Nama Gampong	Sarana Kesehatan					
	Rumah Sakit	Puskesmas	Pustu	Rumah Sakit	Rumah Bersalin	Polindes
(1)	(2)	(3)	(4)	(5)	(6)	(7)
28. Lamsiot	-	-	-	-	-	-
29. Ulee Ue	-	-	-	-	-	-
30. Jruék Bak Kreh	-	-	-	-	-	-
31. Jruék Balee	-	-	-	-	-	-
32. Grot Manyang	-	-	-	-	-	-
33. Grot Baro	-	-	-	-	-	-
34. Mon Alue	-	-	-	-	-	-
35. Grot Blang	-	-	-	-	-	-
36. Seulangai	-	-	-	-	-	-
37. Lampupok Baro	-	-	-	-	-	-
38. Lampupok Raya	-	-	-	-	-	-
39. Lambeutong	-	-	-	-	-	-
40. Limo Lamluweung	-	-	-	-	-	-
41. Limo Mesjid	-	-	-	-	-	-
42. Limo Blang	-	-	1	-	-	-
43. Cot Kareung	-	-	-	-	-	-
44. Cureh	-	-	-	-	-	-
45. Lheue	-	-	-	-	-	-
46. Mesalee	-	-	1	-	-	-
47. Lamlung	-	-	-	-	-	-
48. Mureu Ule Titie	-	-	-	-	-	-
49. Mureu Bung U	-	-	-	-	-	-
50. Mureu Baro	-	-	-	-	-	-
51. Mureu Lamglumpang	-	-	-	-	-	-
52. Manggra	-	-	-	-	-	-
Jumlah	-	1	4	1	1	-

Sumber : Penelusuran KSK

Lanjutan tabel 4.5

Nama Gampong	Sarana Kesehatan					
	Praktek Dokter	Praktek Bidan	Poskesdes	Polindes	Posyandu	Apotek
(1)	(8)	(9)	(10)	(11)	(12)	(13)
01. Aneuk Glee	-	-	-	1	1	-
02. Lam Ilie Ganto	-	-	-	1	1	-
03. Lam Ilie Teungoh	-	1	-	1	1	-
04. Reukih Dayah	-	1	-	-	1	-
05. Krueng Lamkareung	-	-	-	-	1	-
06. Riting	-	-	-	1	1	-
07. Lampanah Tunong	-	-	-	-	1	-
08. Lampanah Baro	-	-	-	-	1	-
09. Lampanah Teungoh	-	-	-	-	1	-
10. Lampanah Dayah	-	-	-	-	1	-
11. Lampanah Ranjo	-	-	-	1	1	-
12. Seuot Tunong	-	-	-	1	1	-
13. Sihom Cot	-	-	-	-	1	-
14. Sihom Lhok	-	-	-	-	1	-
15. Sinyeu	1	-	-	-	1	1
16. Seuot Baroh	-	1	-	1	1	-
17. Pasar Indrapuri	-	-	-	-	1	1
18. Indra Puri	-	-	-	-	1	-
19. Reukih Keupula	-	-	-	-	1	-
20. Lamleubok	-	-	-	1	1	-
21. Lam Ilie Mesjid	-	-	-	-	1	-
22. Empe Ara	-	-	-	-	1	-
23. Ulee Kareung	-	-	-	-	1	-
24. Seuremo	-	-	-	-	1	-
25. Meunara	-	-	-	1	1	-
26. Lingom	-	-	-	-	1	-
27. Lambunot	-	-	-	1	1	-

Lanjutan tabel 4.5

Nama Gampong	Sarana Kesehatan					
	Praktek Dokter	Praktek Bidan	Poskesdes	Polindes	Posyandu	Apotek
(1)	(8)	(9)	(10)	(11)	(12)	(13)
01. Lamsiot	-	-	-	1	1	-
02. Ulee Ue	-	-	-	1	1	-
03. Jruék Bak Kreh	-	-	-	1	1	-
04. Jruék Balee	-	-	-	-	1	-
05. Grot Manyang	-	-	-	1	1	-
06. Grot Baro	-	-	-	-	1	-
07. Mon Alue	-	-	-	1	1	-
08. Grot Blang	-	-	1	-	1	-
09. Seulangai	-	-	-	-	1	-
10. Lampupok Baro	-	-	-	1	1	-
11. Lampupok Raya	-	-	-	1	1	-
12. Lambeutong	-	-	-	-	1	-
13. Limo Lamluweung	-	-	-	-	1	-
14. Limo Mesjid	-	-	-	-	1	-
15. Limo Blang	-	-	-	-	1	-
16. Cot Kareung	-	-	-	-	1	-
17. Cureh	-	-	-	-	1	-
18. Lheue	-	-	-	-	1	-
19. Mesaiee	-	-	-	-	1	-
20. Lamlung	-	-	-	-	1	-
21. Mureu Ule Titie	-	-	-	-	1	-
22. Mureu Bung U	-	-	-	1	1	-
23. Mureu Baro	-	-	-	-	1	-
24. Mureu Lamglumpang	-	-	-	-	1	-
25. Manggra	-	-	-	-	1	-
Jumlah	1	3	1	18	52	-

Tabel 4.6 Jumlah Tenaga Dokter dan Personil Kesehatan Unit Kerja (termasuk Pustu dan Polindes) di Kecamatan Indrapuri Tahun 2014

Tenaga Kesehatan	Jumlah Tenaga Kesehatan
(1)	(2)
01. Dokter Spesialis	0
02. Dokter Umum	6
03. Dokter Gigi	1
04. Dokter Keluarga	0
05. Perawat	10
06. Bidan	52
07. Farmasi	1
08. Sanitasi	3
09. Gizi	3
10. Kesmas	9
11. Medis	7
12. Tehnisi Medis	1
13. Apoteker	0
14. Ass.Apoteker	0
15. D3 Farmasi	1
16. S1 Farmasi	0
17. D-IV/S1 Gizi	0
18. D3 Gizi	3
19. D1 Gizi	3
20. Analisi Lab	1

Sumber : Dinas Kesehatan Kabupaten Aceh Besar

Tabel 4.7 Jumlah Mesjid dan Meunasah dalam Kecamatan Indrapuri
Tahun 2014

Nama Gampong	Mesjid	Meunasah	Jumlah
(1)	(2)	(3)	(4)
01. Aneuk Glee	1	1	2
02. Lam Ilie Ganto	-	1	1
03. Lam Ilie Teungoh	1	1	2
04. Reukih Dayah	-	1	1
05. Krueng Lamkareung	1	1	2
06. Riting	-	1	1
07. Lampanah Tunong	-	1	1
08. Lampanah Baro	-	1	1
09. Lampanah Teungoh	1	1	2
10. Lampanah Dayah	-	1	1
11. Lampanah Ranjo	-	1	1
12. Seuot Tunong	-	1	1
13. Sihom Cot	-	1	1
14. Sihom Lhok	-	1	1
15. Sinyeu	1	1	2
16. Seuot Baron	1	1	2
17. Pasar Indrapuri	1	1	2
18. Indra Puri	-	1	1
19. Reukih Keupula	-	1	1
20. Lamleubok	-	1	1
21. Lam Ilie Mesjid	1	1	1
22. Empe Ara	-	1	1
23. Ulee Kareung	-	1	1
24. Seuremo	-	1	1
25. Meunara	-	1	1
26. Lingom	-	1	1
27. Lambunot	-	1	1

Lanjutan Tabel 4.7

Nama Gampong	Mesjid	Meunasah	Jumlah
(1)	(2)	(3)	(4)
28. Lamsiot	-	1	1
29. Ulee Ue	-	1	1
30. Jruek Bak Kreh	-	1	1
31. Jruek Balee	1	1	2
32. Grot Manyang	-	1	1
33. Grot Baro	-	1	1
34. Mon Alue	-	1	1
35. Grot Blang	-	1	1
36. Seulangai	-	1	1
37. Lampupok Baro	-	1	1
38. Lampupok Raya	-	1	1
39. Lambeutong	1	1	2
40. Limo Lamluweung	-	1	1
41. Limo Mesjid	1	1	2
42. Limo Blang	-	1	1
43. Cot Kareung	-	1	1
44. Cureh	-	1	1
45. Lheue	1	1	2
46. Mesalee	1	1	2
47. Lamlung	-	1	1
48. Mureu Ule Titie	-	1	1
49. Mureu Bung U	-	1	1
50. Mureu Baro	-	1	1
51. Mureu Lamglumpang	1	1	2
52. Manggra	-	1	1
Total	14	52	60

Sumber : Penelusuran KSK

Tabel 4.8 Keberadaan Perkumpulan Kegiatan Olah Raga di Kecamatan Indrapuri Tahun 2014

Nama Gampong	Keberadaan Perkumpulan					
	Sepak Bola	Bola Volley	Bola Basket	Bulu Tangkis	Tenis Meja	Tenis Lapangan
(1)	(2)	(3)	(4)	(5)	(6)	(7)
01. Aneuk Glee	1	1	-	-	-	-
02. Lam Ilie Ganto	-	-	-	-	-	-
03. Lam Ilie Teungoh	-	-	-	-	-	-
04. Reukih Dayah	1	1	-	-	-	-
05. Krueng Lamkareung	1	-	-	-	-	-
06. Riting	-	-	-	-	-	-
07. Lampanah Tunong	1	-	-	-	-	-
08. Lampanah Baro	-	-	-	-	-	-
09. Lampanah Teungoh	-	-	-	-	-	-
10. Lampanah Dayah	-	-	-	-	-	-
11. Lampanah Ranjo	-	-	-	-	-	-
12. Seuot Tunong	-	-	-	-	-	-
13. Sihom Cot	-	-	-	-	-	-
14. Sihom Lhok	-	-	-	-	-	-
15. Sinyeu	-	1	-	-	-	-
16. Seuot Baroh	-	-	-	-	-	-
17. Pasar Indrapuri	1	1	-	-	-	-
18. Indra Puri	-	-	-	-	-	-
19. Reukih Keupula	-	-	-	-	-	-
20. Lamleubok	-	-	-	-	-	-
21. Lam Ilie Mesjid	-	-	-	-	-	-
22. Empe Ara	-	-	-	-	-	-
23. Ulee Kareung	-	-	-	-	-	-
24. Seuremo	-	-	-	-	-	-
25. Meunara	-	-	-	-	-	-
26. Lingom	-	-	-	-	-	-
27. Lambunot	-	1	-	-	-	-

Lanjutan Tabel 4.8

Nama Gampong	Keberadaan Perkumpulan					
	Sepak Bola	Bola Volley	Bola Basket	Bulu Tangkis	Tenis Meja	Tenis Lapangan
(1)	(2)	(3)	(4)	(5)	(6)	(7)
28. Lamsiot	-	-	-	-	-	-
29. Ulee Ue	-	-	-	-	-	-
30. Jruek Bak Kreh	-	-	-	-	-	-
31. Jruek Balee	1	1	-	-	-	-
32. Grot Manyang	-	-	-	-	-	-
33. Grot Baro	-	-	-	-	-	-
34. Mon Alue	-	-	-	-	-	-
35. Grot Blang	-	-	-	-	-	-
36. Seulangai	-	-	-	-	-	-
37. Lampupok Baro	-	-	-	-	-	-
38. Lampupok Raya	1	-	-	-	-	-
39. Lambeutong	-	-	-	-	-	-
40. Limo Lamluweung	-	-	-	-	-	-
41. Limo Mesjid	-	-	-	-	-	-
42. Limo Blang	-	-	-	-	-	-
43. Cot Kareung	-	-	-	-	-	-
44. Cureh	-	-	-	-	-	-
45. Lheue	-	1	-	-	-	-
46. Mesalee	-	-	-	-	-	-
47. Lamlung	-	-	-	-	-	-
48. Mureu Ule Titie	-	-	-	-	-	-
49. Mureu Bung U	1	-	-	-	-	-
50. Mureu Baro	-	-	-	-	-	-
51. Mureu Lamglumpang	-	-	-	-	-	-
52. Manggra	-	-	-	-	-	-
Jumlah	8	7	-	-	-	-

Sumber : Penelusuran KSK

Tabel 4.9 Keberadaan Sarana Kegiatan Olah Raga di Kecamatan Indrapuri Tahun 2014

Nama Gampong	Sarana Olah Raga					
	Sepak Bola	Bola Volley	Bola Basket	Bulu Tangkis	Tenis Meja	Tenis Lapangan
(1)	(2)	(3)	(4)	(5)	(6)	(7)
01. Aneuk Glee	1	1	-	-	-	-
02. Lam Ilie Ganto	-	-	-	-	-	-
03. Lam Ilie Teungoh	-	-	-	-	-	-
04. Reukih Dayah	1	1	-	-	-	-
05. Krueng Lamkareung	1	-	-	-	-	-
06. Riting	-	-	-	-	-	-
07. Lampanah Tunong	1	-	-	-	-	-
08. Lampanah Baro	-	-	-	-	-	-
09. Lampanah Teungoh	-	-	-	-	-	-
10. Lampanah Dayah	-	-	-	-	-	-
11. Lampanah Ranjo	-	-	-	-	-	-
12. Seuot Tunong	-	-	-	-	-	-
13. Sihom Cot	-	-	-	-	-	-
14. Sihom Lhok	-	-	-	-	-	-
15. Sinyeu	-	1	-	-	-	-
16. Seuot Baroh	-	-	-	-	-	-
17. Pasar Indrapuri	1	1	-	-	-	-
18. Indra Puri	-	-	-	-	-	-
19. Reukih Keupula	-	-	-	-	-	-
20. Lamleubok	-	-	-	-	-	-
21. Lam Ilie Mesjid	-	-	-	-	-	-
22. Empe Ara	-	-	-	-	-	-
23. Ulee Kareung	-	-	-	-	-	-
24. Seuremo	-	-	-	-	-	-
25. Meunara	-	-	-	-	-	-
26. Lingom	-	-	-	-	-	-
27. Lambunot	-	1	-	-	-	-

Lanjutan Tabel 4.9

Nama Gampong	Sarana Olah Raga					
	Sepak Bola	Bola Volley	Bola Basket	Bulu Tangkis	Tenis Meja	Tenis Lapangan
(1)	(2)	(3)	(4)	(5)	(6)	(7)
28. Lamsiot	-	-	-	-	-	-
29. Ulee Ue	-	-	-	-	-	-
30. Jruek Bak Kreh	-	-	-	-	-	-
31. Jruek Balee	1	1	-	-	-	-
32. Grot Manyang	-	-	-	-	-	-
33. Grot Baro	-	-	-	-	-	-
34. Mon Alue	-	-	-	-	-	-
35. Grot Blang	-	-	-	-	-	-
36. Seulangai	-	-	-	-	-	-
37. Lampupok Baro	-	-	-	-	-	-
38. Lampupok Raya	-	-	-	-	-	-
39. Lambeutong	-	-	-	-	-	-
40. Limo Lamluweung	-	-	-	-	-	-
41. Limo Mesjid	-	-	-	-	-	-
42. Limo Blang	-	-	-	-	-	-
43. Cot Kareung	-	-	-	-	-	-
44. Cureh	-	-	-	-	-	-
45. Lheue	-	1	-	-	-	-
46. Mesalee	-	-	-	-	-	-
47. Lamlung	-	-	-	-	-	-
48. Mureu Ule Titie	-	-	-	-	-	-
49. Mureu Bung U	-	-	-	-	-	-
50. Mureu Baro	-	-	-	-	-	-
51. Mureu Lamglumpang	-	-	-	-	-	-
52. Manggra	-	-	-	-	-	-
Jumlah	6	7	-	-	-	-

Sumber : Penelusuran KSK

Tabel 4.10 Sumber Air Minum Sebagian Besar Penduduk di Kecamatan Indrapuri Tahun 2014

Nama Gampong	Sumber Air Minum				
	Air kemasan	Leding dgn meteran	Leding tanpa meteran	Sumur bor/Pompa	Sumur
(1)	(2)	(3)	(4)	(5)	(6)
01. Aneuk Glee	1	0	0	0	0
02. Lam Ilie Ganto	1	0	0	0	0
03. Lam Ilie Teungoh	1	0	0	0	0
04. Reukih Dayah	0	0	0	0	1
05. Krueng Lamkareung	0	0	0	0	0
06. Riting	0	0	0	0	0
07. Lampanah Tunong	1	0	0	0	0
08. Lampanah Baro	0	0	0	0	1
09. Lampanah Teungoh	1	0	0	0	0
10. Lampanah Dayah	1	0	0	0	0
11. Lampanah Ranjo	0	0	0	0	0
12. Seuot Tunong	0	0	0	0	0
13. Sihom Cot	0	0	0	0	1
14. Sihom Lhok	1	0	0	0	0
15. Sinyeu	0	1	0	0	0
16. Seuot Baroh	0	0	0	0	1
17. Pasar Indrapuri	0	0	0	0	1
18. Indra Puri	0	0	0	0	1
19. Reukih Keupula	1	0	0	0	0
20. Lamleubok	0	0	0	0	1
21. Lam Ilie Mesjid	0	0	0	0	1
22. Empe Ara	0	0	0	0	1
23. Ulee Kareung	0	0	0	0	1
24. Seuremo	1	0	0	0	0
25. Meunara	1	0	0	0	0
26. Lingom	0	0	0	0	1
27. Lambunot	0	0	0	0	1

Lanjutan Tabel 4.10

Nama Gampong	Sumber Air Minum				
	Air kemasan	Leding dgn meteran	Leding tanpa meteran	Sumur bor/Pompa	Sumur
(1)	(2)	(3)	(4)	(5)	(6)
28. Lamsiot	1	0	0	0	0
29. Ulee Ue	1	0	0	0	0
30. Jruek Bak Kreh	1	0	0	0	0
31. Jruek Balee	1	0	0	0	0
32. Grot Manyang	0	0	0	0	1
33. Grot Baro	1	0	0	0	0
34. Mon Alue	1	0	0	0	0
35. Grot Blang	1	0	0	0	0
36. Seulangai	0	0	0	0	1
37. Lampupok Baro	0	0	0	0	1
38. Lampupok Raya	0	0	0	0	1
39. Lambeutong	0	0	0	0	1
40. Limo Lamluweung	0	0	0	0	1
41. Limo Mesjid	0	0	0	0	1
42. Limo Blang	0	0	0	0	1
43. Cot Kareung	0	0	0	0	1
44. Cureh	0	0	0	0	1
45. Lheue	0	0	0	0	1
46. Mesalee	0	0	0	0	1
47. Lamlung	0	0	0	0	1
48. Mureu Ule Titie	0	0	0	0	1
49. Mureu Bung U	0	0	0	0	1
50. Mureu Baro	0	0	0	0	1
51. Mureu Lamglumpang	0	0	0	0	1
52. Manggra	0	0	0	0	1
Jumlah	17	1	0	0	30

Sumber : Penelusuran KSK

Lanjutan tabel 4.10

Nama Gampong	Sumber Air Minum			
	Mata air	Sungai/ Danau/ Kolam	Air hujan	Lainnya
(1)	(7)	(8)	(9)	(10)
01. Aneuk Glee	0	0	0	0
02. Lam Ilie Ganto	0	0	0	0
03. Lam Ilie Teungoh	0	0	0	0
04. Reukih Dayah	0	0	0	0
05. Krueng Lamkareung	0	1	0	0
06. Riting	0	1	0	0
07. Lampanah Tunong	0	0	0	0
08. Lampanah Baro	0	0	0	0
09. Lampanah Teungoh	0	0	0	0
10. Lampanah Dayah	0	0	0	0
11. Lampanah Ranjo	1	0	0	0
12. Seut Tunong	1	0	0	0
13. Sihom Cot	0	0	0	0
14. Sihom Lhok	0	0	0	0
15. Sinyeu	0	0	0	0
16. Seut Baroh	0	0	0	0
17. Pasar Indrapuri	0	0	0	0
18. Indra Puri	0	0	0	0
19. Reukih Keupula	0	0	0	0
20. Lamleubok	0	0	0	0
21. Lam Ilie Mesjid	0	0	0	0
22. Empe Ara	0	0	0	0
23. Ulee Kareung	0	0	0	0
24. Seuremo	0	0	0	0
25. Meunara	0	0	0	0
26. Lingom	0	0	0	0
27. Lambunot	0	0	0	0

Lanjutan tabel 4.10

Nama Gampong	Sumber Air Minum			
	Mata air	Sungai/ Danau/ Kolam	Air hujan	Lainnya
(1)	(7)	(8)	(9)	(10)
28. Lamsiot	0	0	0	0
29. Ulee Ue	0	0	0	0
30. Jruék Bak Kreh	0	0	0	0
31. Jruék Balee	0	0	0	0
32. Grot Manyang	0	0	0	0
33. Grot Baro	0	0	0	0
34. Mon Alue	0	0	0	0
35. Grot Blang	0	0	0	0
36. Seulangai	0	0	0	0
37. Lampupok Baro	0	0	0	0
38. Lampupok Raya	0	0	0	0
39. Lambeutong	0	0	0	0
40. Limo Lamluweung	0	0	0	0
41. Limo Mesjid	0	0	0	0
42. Limo Blang	0	0	0	0
43. Cot Kareung	0	0	0	0
44. Cureh	0	0	0	0
45. Lheue	0	0	0	0
46. Mesalee	0	0	0	0
47. Lamlung	0	0	0	0
48. Mureu Ule Titie	0	0	0	0
49. Mureu Bung U	0	0	0	0
50. Mureu Baro	0	0	0	0
51. Mureu Lamglumpang	0	0	0	0
52. Manggra	0	0	0	0
Jumlah	2	2	0	0

Tabel 4.11 Banyaknya Qurban dirinci Menurut Jenis Hewan Qurban di Kecamatan Indrapuri Tahun 2014

Jenis Hewan	Jumlah
(1)	(2)
Kerbau / Sapi	42
Kambing/Domba	36

<http://acehbesarkab.bps.go.id>

Sumber : Kandep Agama Kabupaten Aceh Besar

Tabel 4.12 Banyaknya Desa Berlistrik dan Persentase di Kecamatan Indrapuri Tahun 2014

Uraian	Jumlah
(1)	(2)
Desa Berlistrik	52
Persentase	100

Sumber : Penelusuran KSK

Tabel 4.13 Banyaknya Pos KB dan Sub Pos KB di Kecamatan Indrapuri Tahun 2014

Uraian	Jumlah
(1)	(2)
Pos KB (Ibu Halimah)	52
Sub Pos KB (Ibu Sakdiah)	30

Sumber : BKKS, PP & PA

Tabel 4.14 Banyaknya Target Pencapaian Peserta KB Baru di Kecamatan Indrapuri Tahun 2014

Peserta KB Baru	Jumlah
(1)	(2)
Target	541
Pencapaian	346
Persentase	63,95

Sumber : BKKS, PP & PA

Tabel 4.15 Banyaknya Target Pencapaian KB Aktif di Kecamatan Indrapuri Tahun 2014

Peserta KB Aktif	Jumlah
(1)	(2)
Target/PUS	1.781
Pencapaian	2.876
Persentase	88,17

Sumber : BKKS, PP & PA

Tabel 4.16 Banyaknya Peserta KB Menurut Jenis Metode Kontrasepsi yang digunakan di Kecamatan Indrapuri Tahun 2014

Jenis Metode	Jumlah
(1)	(2)
IUD	34
PIL	89
Suntik	213
Kondom	9
MOW	0
IMP	1
MOP	0
KND	9

Sumber : BKKS, PP & PA

Tabel 4.17 Banyaknya Sarana Pelayanan KB yang Dimanfaatkan Akseptor Baru di Kecamatan Indrapuri Tahun 2014

Jenis sarana	Jumlah
(1)	(2)
KKB	4
PKBRS	-
POS KB DESA	52
KELOMPOK PENIMBANG	52
Jumlah	108

Sumber : BKKS, PP & PA

Tabel 4.18 Jumlah Keluarga Sejahtera dan PraSejahtera di Kecamatan Indrapuri Tahun 2014

Keluarga	Jumlah keluarga
(1)	(2)
1. PRA KS	825
2. KS - I	1.441
3. KS - II	1.112

Sumber : BKKS, PP & PA

Tabel 4.19 Sumber penghasilan penduduk kecamatan Indrapuri tahun 2014

Nama Gampong	Sumber Penghasilan Utama			
	Pertanian	Pertambangan dan Penggalian	Industri Pengolahan	Perdagangan Besar / Eceran
(1)	(2)	(3)	(4)	(5)
01. Aneuk Glee	1	0	0	0
02. Lam Ilie Ganto	1	0	0	0
03. Lam Ilie Teungoh	1	0	0	0
04. Reukih Dayah	1	0	0	0
05. Krueng Lamkareung	1	0	0	0
06. Riting	1	0	0	0
07. Lampanah Tunong	1	0	0	0
08. Lampanah Baro	1	0	0	0
09. Lampanah Teungoh	1	0	0	0
10. Lampanah Dayah	1	0	0	0
11. Lampanah Ranjo	1	0	0	0
12. Seuot Tunong	1	0	0	0
13. Sihom Cot	1	0	0	0
14. Sihom Lhok	1	0	0	0
15. Sinyeu	1	0	0	0
16. Seuot Baroh	1	0	0	0
17. Pasar Indrapuri	1	0	0	0
18. Indra Puri	1	0	0	0
19. Reukih Keupula	1	0	0	0
20. Lamleubok	1	0	0	0
21. Lam Ilie Mesjid	1	0	0	0
22. Empe Ara	1	0	0	0
23. Ulee Kareung	1	0	0	0
24. Seuremo	1	0	0	0
25. Meunara	1	0	0	0
26. Lingom	1	0	0	0
27. Lambunot	1	0	0	0

Lanjutan tabel 4.19

Nama Gampong	Sumber Penghasilan Utama			
	Pertanian	Pertambangan dan Penggalian	Industri Pengolahan	Perdagangan Besar / Eceran
(1)	(2)	(3)	(4)	(5)
28. Lamsiot	1	0	0	0
29. Ulee Ue	1	0	0	0
30. Jruek Bak Kreh	1	0	0	0
31. Jruek Balee	1	0	0	0
32. Grot Manyang	1	0	0	0
33. Grot Baro	1	0	0	0
34. Mon Alue	1	0	0	0
35. Grot Blang	1	0	0	0
36. Seulangai	1	0	0	0
37. Lampupok Baro	1	0	0	0
38. Lampupok Raya	1	0	0	0
39. Lambeutong	1	0	0	0
40. Limo				
Lamluweung	1	0	0	0
41. Limo Mesjid	1	0	0	0
42. Limo Blang	1	0	0	0
43. Cot Kareung	1	0	0	0
44. Cureh	1	0	0	0
45. Lheue	1	0	0	0
46. Mesalee	1	0	0	0
47. Lamlung	1	0	0	0
48. Mureu Ule Titie	1	0	0	0
49. Mureu Bung U	1	0	0	0
50. Mureu Baro	1	0	0	0
51. Mureu				
Lamglumpang	1	0	0	0
52. Manggra	1	0	0	0
Jumlah	52	0	0	0

Lanjutan tabel 4.19

Nama Gampong	Sumber Penghasilan Utama			
	Angkutan, Pergudangan, Komunikasi	Jasa	Lainnya	Jumlah
(1)	(6)	(7)	(8)	(9)
01. Aneuk Glee	0	0	0	1
02. Lam Ilie Ganto	0	0	0	1
03. Lam Ilie Teungoh	0	0	0	1
04. Reukih Dayah	0	0	0	1
05. Krueng Lamkareung	0	0	0	1
06. Riting	0	0	0	1
07. Lampanah Tunong	0	0	0	1
08. Lampanah Baro	0	0	0	1
09. Lampanah Teungoh	0	0	0	1
10. Lampanah Dayah	0	0	0	1
11. Lampanah Ranjo	0	0	0	1
12. Seuot Tunong	0	0	0	1
13. Sihom Cot	0	0	0	1
14. Sihom Lhok	0	0	0	1
15. Sinyeu	0	0	0	1
16. Seuot Baroh	0	0	0	1
17. Pasar Indrapuri	0	0	0	1
18. Indra Puri	0	0	0	1
19. Reukih Keupula	0	0	0	1
20. Lamleubok	0	0	0	1
21. Lam Ilie Mesjid	0	0	0	1
22. Empe Ara	0	0	0	1
23. Ulee Kareung	0	0	0	1
24. Seuremo	0	0	0	1
25. Meunara	0	0	0	1
26. Lingom	0	0	0	1
27. Lambunot	0	0	0	1

Lanjutan tabel 4.19

Nama Gampong	Sumber Penghasilan Utama			
	Angkutan, Pergudangan, Komunikasi	Jasa	Lainnya	Jumlah
(1)	(6)	(7)	(8)	(9)
28. Lamsiot	0	0	0	1
29. Ulee Ue	0	0	0	1
30. Jruék Bak Kreh	0	0	0	1
31. Jruék Balee	0	0	0	1
32. Grot Manyang	0	0	0	1
33. Grot Baro	0	0	0	1
34. Mon Alue	0	0	0	1
35. Grot Blang	0	0	0	1
36. Seulangai	0	0	0	1
37. Lampupok Baro	0	0	0	1
38. Lampupok Raya	0	0	0	1
39. Lambeutong	0	0	0	1
40. Limo				
Lamiuweung	0	0	0	1
41. Limo Mesjid	0	0	0	1
42. Limo Blang	0	0	0	1
43. Cot Kareung	0	0	0	1
44. Cureh	0	0	0	1
45. Lheue	0	0	0	1
46. Mesalee	0	0	0	1
47. Lamlung	0	0	0	1
48. Mureu Ule Titie	0	0	0	1
49. Mureu Bung U	0	0	0	1
50. Mureu Baro	0	0	0	1
51. Mureu				
Lamglumpang	0	0	0	1
52. Manggra	0	0	0	1
Jumlah	0	0	0	52

Sumber : PODES 2014

Tabel 4.20 Sumber penghasilan penduduk kecamatan Indrapuri menurut sektor pertanian tahun 2014

Nama Gampong	Tanaman Pangan	Perkebunan	Peternakan	Perikanan Tangkap
(1)	(2)	(3)	(4)	(5)
01. Aneuk Glee	1	0	0	0
02. Lam Ilie Ganto	1	0	0	0
03. Lam Ilie Teungoh	1	0	0	0
04. Reukih Dayah	1	0	0	0
05. Krueng Lamkareung	1	0	0	0
06. Riting	1	0	0	0
07. Lampanah Tunong	1	0	0	0
08. Lampanah Baro	1	0	0	0
09. Lampanah Teungoh	1	0	0	0
10. Lampanah Dayah	1	0	0	0
11. Lampanah Ranjo	1	0	0	0
12. Seuot Tunong	1	0	0	0
13. Sihom Cot	1	0	0	0
14. Sihom Lhok	1	0	0	0
15. Sinyeu	1	0	0	0
16. Seuot Baroh	1	0	0	0
17. Pasar Indrapuri	1	0	0	0
18. Indra Puri	1	0	0	0
19. Reukih Keupula	1	0	0	0
20. Lamleubok	1	0	0	0
21. Lam Ilie Mesjid	1	0	0	0
22. Empe Ara	1	0	0	0
23. Ulee Kareung	1	0	0	0
24. Seuremo	1	0	0	0
25. Meunara	1	0	0	0
26. Lingom	1	0	0	0
27. Lambunot	1	0	0	0

Lanjutan tabel 4.20

Nama Gampong	Tanaman Pangan	Perkebunan	Peternakan	Perikanan Tangkap
(1)	(2)	(3)	(4)	(5)
28. Lamsiot	1	0	0	0
29. Ulee Ue	1	0	0	0
30. Jruék Bak Kreh	1	0	0	0
31. Jruék Balee	1	0	0	0
32. Grot Manyang	1	0	0	0
33. Grot Baro	1	0	0	0
34. Mon Alue	1	0	0	0
35. Grot Blang	1	0	0	0
36. Seulangai	1	0	0	0
37. Lampupok Baro	1	0	0	0
38. Lampupok Raya	1	0	0	0
39. Lambeutong	1	0	0	0
40. Limo Lamluweung	1	0	0	0
41. Limo Mesjid	1	0	0	0
42. Limo Blang	1	0	0	0
43. Cot Kareung	1	0	0	0
44. Cúreh	1	0	0	0
45. Lheue	1	0	0	0
46. Mesalee	1	0	0	0
47. Lamlung	1	0	0	0
48. Mureu Ule Titie	1	0	0	0
49. Mureu Bung U	1	0	0	0
50. Mureu Baro	1	0	0	0
51. MureuLamglumpa ng	1	0	0	0
52. Manggra	1	0	0	0
Jumlah	52	0	0	0

Lanjutan tabel 4.20

Nama Gampong	Perikanan Budidaya	Kehutanan	Jasa Pertanian	Jumlah
(1)	(6)	(7)	(8)	(9)
01. Aneuk Glee	0	0	0	1
02. Lam Ilie Ganto	0	0	0	1
03. Lam Ilie Teungoh	0	0	0	1
04. Reukih Dayah	0	0	0	1
05. Krueng Lamkareung	0	0	0	1
06. Riting	0	0	0	1
07. Lampanah Tunong	0	0	0	1
08. Lampanah Baro	0	0	0	1
09. Lampanah Teungoh	0	0	0	1
10. Lampanah Dayah	0	0	0	1
11. Lampanah Ranjo	0	0	0	1
12. Seuot Tunong	0	0	0	1
13. Sihom Cot	0	0	0	1
14. Sihom Lhok	0	0	0	1
15. Sinyeu	0	0	0	1
16. Seuot Baron	0	0	0	1
17. Pasar Indrapuri	0	0	0	1
18. Indra Puri	0	0	0	1
19. Reukih Keupula	0	0	0	1
20. Lamleubok	0	0	0	1
21. Lam Ilie Mesjid	0	0	0	1
22. Empe Ara	0	0	0	1
23. Ulee Kareung	0	0	0	1
24. Seuremo	0	0	0	1
25. Meunara	0	0	0	1
26. Lingom	0	0	0	1
27. Lambunot	0	0	0	1

Lanjutan Tabel 4.20

Nama Gampong	Perikanan Budidaya	Kehutanan	Jasa Pertanian	Jumlah
(1)	(6)	(7)	(8)	(9)
28. Lamsiot	0	0	0	1
29. Ulee Ue	0	0	0	1
30. Jruek Bak Kreh	0	0	0	1
31. Jruek Balee	0	0	0	1
32. Grot Manyang	0	0	0	1
33. Grot Baro	0	0	0	1
34. Mon Alue	0	0	0	1
35. Grot Blang	0	0	0	1
36. Seulangai	0	0	0	1
37. Lampupok Baro	0	0	0	1
38. Lampupok Raya	0	0	0	1
39. Lambeutong	0	0	0	1
40. Limo Lamluweung	0	0	0	1
41. Limo Mesjid	0	0	0	1
42. Limo Blang	0	0	0	1
43. Cot Kareung	0	0	0	1
44. Cureh	0	0	0	1
45. Lheue	0	0	0	1
46. Mesalee	0	0	0	1
47. Lamlung	0	0	0	1
48. Mureu Ule Titie	0	0	0	1
49. Mureu Bung U	0	0	0	1
50. Mureu Baro	0	0	0	1
51. Mureu Lamglumpang	0	0	0	1
52. Manggra	0	0	0	1
Jumlah	0	0	0	52

Sumber : PODES 2014

Halaman ini Sengaja Dikosongkan

<http://acehbesarkab.bps.go.id>

BAB 5 PERTANIAN



<https://www.facebook.com/bps.gp.id>

Tabel 5.1 Luas Tanam, Luas Panen, dan Rata-Rata Produksi Per Hektar Menurut Jenis Padi di Kecamatan Indrapuri Tahun 2014

Jenis Tanaman	Luas Tanam/ (Ha)	Luas Panen / (Ha)	Produksi/ (Ton)
(1)	(2)	(3)	(4)
01. Padi Sawah	5.016	4.402	29.934
02. Padi Ladang	-	-	-

Sumber: Dinas Pertanian Tanaman Pangan dan Hortikultura Kabupaten Aceh Besar

Tabel 5.2 Luas Tanam, Luas Panen Dan Produksi Per Hektar Menurut Jenis Tanaman di Kecamatan Indrapuri Tahun 2014

Jenis Tanaman	Luas Tanam / Ha	Luas Panen / Ha	Prdv Ton / Ha	Produksi/ Ton
(1)	(2)	(3)	(4)	(5)
01. Kacang Hijau	22	12	1.4	17
02. Jagung	80	225	5.4	1215
03. Ubi Kayu	9	15	15	225
04. Kedelai	5	5	2	10
05. Kacang Tanah	-	-	-	-
06. Ubi Jalar	-	-	-	-
07. Bawang Merah	1	-	-	-
08. Cabe Merah	31	39	5.6	217
09. Tomat	1	2	10	20
10. Kacang Panjang	27	31	7.2	226
11. Terong	30	36	5.4	196
12. Cabe rawit	14	14	3.4	48
13. Bayam	5	7	21	21
14. Kangkung	12	15	4.0	61
15. Timun	24	32	0.7	24
16. Semangka	11	17	3.9	167

Sumber: Dinas Pertanian Tanaman Pangan dan Hortikultura Kabupaten Aceh Besar

Tabel 5.3 Banyaknya Tanaman, Tanaman Produktif yang sedang Menghasilkan dan Produksi Menurut Jenis Tanaman di Kecamatan Indrapuri Tahun 2014

	Jenis Tanaman	Tanaman Tahun Ini (Btg)	Tanaman Produktif yg sdg menghasilkan (Btg)	Banyaknya Produksi (Kw)
	(1)	(2)	(3)	(4)
01.	Mangga	6.818	660	590
02.	Rambutan	28.636	19.370	13.070
03.	Langsat/Duku	29.858	25.000	14.940
04.	Jeruk Besar	3.310	10.830	1370
05.	Jambu Biji	1.345	475	50
06.	Nenas	6.058	3.863	60
07.	Nangka	8.133	2.700	2000
08.	Durian	6.023		
09.	Sawo	3.073	1.025	590
10.	Pepaya	13.278	3.680	3110
11.	Pisang	27.261	4.785	2350
12.	Salak	5.300	1.660	50
13.	Manggis	556	240	70
14.	Sirsak	2.584	1.735	180
15.	Sukun	443	95	20
16.	Melinjo	3.600	950	330
17.	Jeruk Siam/Keprok	1.680	560	80
18.	Jambu Air	790	430	80
19.	Alpukat	-	-	
20.	Belimbing			

Sumber : Dinas Pertanian Tanaman Pangan dan Hortikultura Kabupaten Aceh Besar

Tabel 5.4. Jumlah dan Jenis Alat/ Mesin Pertanian (Alsintan) Menurut Jenisdi Kecamatan Indrapuri Tahun 2014

Jenis Mesin Pertanian (Alsintan)	Jumlah
(1)	(2)
Pengolah Tanah/ Traktor	
- Roda Dua	52
- M i n i	-
- Sedang	1
- Besar	-
Pengolah Padi	
- Perontok/ Threser	120
- Pengering/ Dryer	-
- Pembersih/ Cleaner	-
- Penggilingan Besar	1
- Penggilingan Kecil	12
- Rice Milling	11

Sumber: Dinas Pertanian Tanaman Pangan dan Hortikultura Kabupaten Aceh Besar

Tabel 5.5 Luas Area dan Produksi Komoditi Menurut Jenis Tanaman di Kecamatan Indrapuri Tahun 2014

Jenis Tanaman	TBM (Ha)	TM (Ha)	TR (Ha)	Produksi (Ton)
(1)	(2)	(3)	(4)	(5)
01. Kelapa Dalam	12	152	18	109,44
02. Kelapa Hibrida				
03. Kelapa Sawit	268	12		10.044
04. Cengkeh	24	5	3	1,5
05. Pala	5	10	2,0	3,0
06. Pinang	12	66	8	105,6
07. Kapuk/Randu	1	6	-	1,50
08. Kakao	210	17	10,0	17
09. Jambu Mete	-	-	-	-
10. Kemiri	3	293	2	190,45
11. L a d a	20	4	2	3,6
12. S a g u	5	3	1	0,78
13. A r e n	2	4	-	-
14. Cassiavera	-	-	-	-
15. N i l a m	-	-	-	-
16. T e b u	-	-	-	-
17. Tembakau	12	21	-	28,35
18. K o p i	18	80		40

Sumber: Dinas Kehutanan dan Perkebunan Kabupaten Aceh Besar

Ket :

TBM= Tanaman Belum Menghasilkan

TM = Tanaman Menghasilkan

TR = Tanaman Rusak

Tabel 5.6 Jumlah Populasi Ternak Besar menurut Jenis Ternak di Kecamatan Indrapuri Tahun 2014

(Ekor)

Jenis Ternak	jumlah
(1)	(2)
1. Sapi potong	5.859
3. Kerbau	1.407
4. Kuda	0

Sumber: Dinas Peternakan Kabupaten Aceh Besar

Tabel 5.7 Jumlah Populasi Ternak Kecil menurut Jenis Ternak di Kecamatan Indrapuri Tahun 2014

(Ekor)

Jenis Ternak	Jumlah
(1)	(2)
1. Kambing	2.114
2. Domba	400

Sumber: Dinas Peternakan Kabupaten Aceh Besar

Tabel 5.8 Jumlah Populasi Ternak Unggas menurut Jenis Unggas di Kecamatan Indrapuri Tahun 2014

(Ekor)

Jenis Unggas	Jumlah
(1)	(2)
1 Ayam Buras	12.928
2. Ayam Ras Petelur/Pedaging	56.600
4. Itik	9.490

Sumber: Dinas Peternakan Kabupaten Aceh Besar

Tabel 5.9 Jumlah Pemotongan Ternak Besar di Kecamatan Indrapuri Tahun 2014

(Ekor)		
Jenis Ternak	Jantan	Betina
(1)	(2)	(3)
1. Sapi potong	4.523	31
2. Kerbau	404	35
3. Kuda	0	0

Sumber: Dinas Peternakan Kabupaten Aceh Besar

Tabel 5.10 Jumlah Pemotongan Ternak Kecil menurut Jenis Ternak di Kecamatan Indrapuri Tahun 2014

(Ekor)

Jenis Ternak	Jantan	Betina
(1)	(2)	(3)
1. Kambing	2.454	46
2. Domba	1.252	38

Sumber: Dinas Peternakan Kabupaten Aceh Besar

Tabel 5.11 Jumlah Pemotongan Ternak Unggas menurut Jenis Unggas di Kecamatan Indrapuri Tahun 2014

(Ekor)

Jenis Ternak	Jumlah
(1)	(2)
1. Ayam Buras	12.386
2. Ayam Ras Petelur	0
3. Ayam Ras Pedaging	44.000
4. Itik	8.540

Sumber: Dinas Peternakan Kabupaten Aceh Besar

Tabel 5.12 Jumlah Produksi Daging Ternak menurut Jenis Ternak di Kecamatan Indrapuri Tahun 2014

(Kg)

Jenis Ternak	Produksi Daging
(1)	(2)
1. Sapi	47.549
2. Kerbau	40.911
3. Kambing	39.804
4. Domba	6.708
5. Ayam Buras	2.329
6. Ayam Ras Petelur	11.060
7. Ayam Ras Pedaging	213
8. Itik	6.405

Sumber: Dinas Peternakan Kabupaten Aceh Besar

Tabel 5.13 Jumlah Produksi Kulit Ternak menurut Jenis Ternak di Kecamatan Indrapuri Tahun 2014

(Lembar)

Jenis Ternak	Kulit
(1)	(2)
1. Sapi	879
2. Kerbau	2.035
3. Kambing	3.784
4. Domba	144

Sumber: Dinas Peternakan Kabupaten Aceh Besar

Tabel 5.14 Jumlah Produksi Telur menurut Jenis Ternak di Kecamatan Indrapuri Tahun 2014

(Kg)

Jenis Ternak	Produksi Telur
(1)	(2)

1. Ayam Buras

3.208

2. Ayam Ras Petelur


7.053

3. Itik

6.470

Sumber: Dinas Peternakan Kabupaten Aceh Besar

BAB 6
PERHUBUNGAN &
KOMUNIKASI



Tabel 6.1 Jenis Permukaan Jalan Utama Antar Gampong dalam Kecamatan Indrapuri Tahun 2014

Nama Gampong	Jenis Permukaan			
	Aspal	Diperkeras	Tanah	Dapat dilalui Kendaraan Roda 4
(1)	(2)	(3)	(4)	(5)
01. Aneuk Glee	✓	-	-	✓
02. Lam Ilie Ganto	✓	-	-	✓
03. Lam Ilie Teungoh	✓	-	-	✓
04. Reukih Dayah	✓	-	-	✓
05. Krueng Lamkareung	✓	-	-	✓
06. Riting	✓	-	-	✓
07. Lampanah Tunong	✓	-	-	✓
08. Lampanah Baro	✓	-	-	✓
09. Lampanah Teungoh	✓	-	-	✓
10. Lampanah Dayah	✓	-	-	✓
11. Lampanah Ranjo	✓	-	-	✓
12. Seuot Tunong	✓	-	-	✓
13. Sihom Cot	✓	-	-	✓
14. Sihom Lhok	✓	-	-	✓
15. Sinyeu	✓	-	-	✓
16. Seuot Baroh	✓	-	-	✓
17. Pasar Indrapuri	✓	-	-	✓
18. Indra Puri	✓	-	-	✓
19. Reukih Keupula	✓	-	-	✓
20. Lamleubok	✓	-	-	✓
21. Lam Ilie Mesjid	✓	-	-	✓
22. Empe Ara	✓	-	-	✓
23. Ulee Kareung	✓	-	-	✓
24. Seuremo	✓	-	-	✓
25. Meunara	✓	-	-	✓
26. Lingom	✓	-	-	✓
27. Lambunot	✓	-	-	✓

Lanjutan Tabel 6.1

Nama Gampong	Jenis Permukaan			
	Aspal	Diperkeras	Tanah	Dapat dilalui Kendaraan Roda 4
(1)	(2)	(3)	(4)	(5)
28. Lamsiot	✓	-	-	✓
29. Ulee Ue	✓	-	-	✓
30. Jruék Bak Kreh	✓	-	-	✓
31. Jruék Balee	✓	-	-	✓
32. Grot Manyang	✓	-	-	✓
33. Grot Baro	✓	-	-	✓
34. Mon Alue	✓	-	-	✓
35. Grot Blang	✓	-	-	✓
36. Seulangai	✓	-	-	✓
37. Lampupok Baro	✓	-	-	✓
38. Lampupok Raya	✓	-	-	✓
39. Lambeutong	✓	-	-	✓
40. Limo Lamluweung	✓	-	-	✓
41. Limo Mesjid	✓	-	-	✓
42. Limo Blang	✓	-	-	✓
43. Cot Kareung	✓	-	-	✓
44. Cureh	✓	-	-	✓
45. Lheue	✓	-	-	✓
46. Mesalee	✓	-	-	✓
47. Lamlung	✓	-	-	✓
48. Mureu Ule Titie	✓	-	-	✓
49. Mureu Bung U	✓	-	-	✓
50. Mureu Baro	✓	-	-	✓
51. Mureu Lamglumpang	✓	-	-	✓
52. Manggra	✓	-	-	✓
Jumlah	52	-	-	52

Sumber : Penelusuran KSK

Tabel 6.2 Jenis Penerangan Jalan Utama Antar Gampong dalam Kecamatan Indrapuri Tahun 2014

Nama Gampong	Listrik diusahakan Pemerintah	Listrik Non Pemerintah	Tidak Ada Penerangan
(1)	(2)	(3)	(4)
01. Aneuk Glee	✓	-	-
02. Lam Ilie Ganto	✓	-	-
03. Lam Ilie Teungoh	✓	-	-
04. Reukih Dayah	✓	-	-
05. Krueng Lamkareung	✓	-	-
06. Riting	✓	-	-
07. Lampanah Tunong	✓	-	-
08. Lampanah Baro	✓	-	-
09. Lampanah Teungoh	✓	-	-
10. Lampanah Dayah	✓	-	-
11. Lampanah Ranjo	✓	-	-
12. Seuot Tunong	✓	-	-
13. Sihom Cot	✓	-	-
14. Sihom Lhok	✓	-	-
15. Sinyeu	✓	-	-
16. Seuot Baroh	✓	-	-
17. Pasar Indrapuri	✓	-	-
18. Indra Puri	✓	-	-
19. Reukih Keupula	✓	-	-
20. Lamleubok	✓	-	-
21. Lam Ilie Mesjid	✓	-	-
22. Empe Ara	✓	-	-
23. Ulee Kareung	✓	-	-
24. Seuremo	✓	-	-
25. Meunara	✓	-	-
26. Lingom	✓	-	-
27. Lambunot	✓	-	-

Lanjutan Tabel 6.2

Nama Gampong	Listrik diusahakan Pemeintah	Listrik Non Pemerintah	Tidak Ada Penerangan
(1)	(2)	(3)	(4)
28. Lamsiot	✓	-	-
29. Ulee Ue	✓	-	-
30. Jruék Bak Kreh	✓	-	-
31. Jruék Balee	✓	-	-
32. Grot Manyang	✓	-	-
33. Grot Baro	✓	-	-
34. Mon Alue	✓	-	-
35. Grot Blang	✓	-	-
36. Seulangai	✓	-	-
37. Lampupok Baro	✓	-	-
38. Lampupok Raya	✓	-	-
39. Lambeutong	✓	-	-
40. Limo Lamluweung	✓	-	-
41. Limo Mesjid	✓	-	-
42. Limo Blang	✓	-	-
43. Cot Kareung	✓	-	-
44. Cureh	✓	-	-
45. Lheue	✓	-	-
46. Mesalee	✓	-	-
47. Lamlung	✓	-	-
48. Mureu Ule Titie	✓	-	-
49. Mureu Bung U	✓	-	-
50. Mureu Baro	✓	-	-
51. Mureu Lamglumpang	✓	-	-
52. Manggra	✓	-	-
Total	52	-	-

Sumber : Penelusuran KSK

Tabel 6.3 Sarana Komunikasi yang dapat digunakan dalam Kecamatan Indrapuri Tahun 2014

Nama Gampong	Sarana Komunikasi		
	Radio	Televisi	Telepon / HP
(1)	(2)	(3)	(4)
01. Aneuk Glee	✓	✓	✓
02. Lam Ilie Ganto	✓	✓	✓
03. Lam Ilie Teungoh	✓	✓	✓
04. Reukih Dayah	✓	✓	✓
05. Krueng Lamkareung	✓	✓	✓
06. Riting	✓	✓	✓
07. Lampanah Tunong	✓	✓	✓
08. Lampanah Baro	✓	✓	✓
09. Lampanah Teungoh	✓	✓	✓
10. Lampanah Dayah	✓	✓	✓
11. Lampanah Ranjo	✓	✓	✓
12. Seuot Tunong	✓	✓	✓
13. Sihom Cot	✓	✓	✓
14. Sihom Lhok	✓	✓	✓
15. Sinyeu	✓	✓	✓
16. Seuot Baroh	✓	✓	✓
17. Pasar Indrapuri	✓	✓	✓
18. Indra Puri	✓	✓	✓
19. Reukih Keupula	✓	✓	✓
20. Lamleubok	✓	✓	✓
21. Lam Ilie Mesjid	✓	✓	✓
22. Empe Ara	✓	✓	✓
23. Ulee Kareung	✓	✓	✓
24. Seuremo	✓	✓	✓
25. Meunara	✓	✓	✓
26. Lingom	✓	✓	✓
27. Lambunot	✓	✓	✓

Lanjutan Tabel 6.3

Nama Gampong	Sarana Komunikasi		
	Radio	Televisi	Telepon / HP
(1)	(2)	(3)	(4)
28. Lamsiot	✓	✓	✓
29. Ulee Ue	✓	✓	✓
30. Jruék Bak Kreh	✓	✓	✓
31. Jruék Balee	✓	✓	✓
32. Grot Manyang	✓	✓	✓
33. Grot Baro	✓	✓	✓
34. Mon Alue	✓	✓	✓
35. Grot Blang	✓	✓	✓
36. Seulangai	✓	✓	✓
37. Lampupok Baro	✓	✓	✓
38. Lampupok Raya	✓	✓	✓
39. Lambeutong	✓	✓	✓
40. Limo Lamluweung	✓	✓	✓
41. Limo Mesjid	✓	✓	✓
42. Limo Blang	✓	✓	✓
43. Cot Kareung	✓	✓	✓
44. Cureh	✓	✓	✓
45. Lheue	✓	✓	✓
46. Mesalee	✓	✓	✓
47. Lamlung	✓	✓	✓
48. Mureu Ule Titie	✓	✓	✓
49. Mureu Bung U	✓	✓	✓
50. Mureu Baro	✓	✓	✓
51. Mureu Lamglumpang	✓	✓	✓
52. Manggra	✓	✓	✓
Jumlah	52	52	52

Sumber : Penelusuran KSK

Tabel 6.4 Jumlah Kantor Pos Indonesia dan Fasilitas Telekomunikasi dalam Kecamatan Indrapuri Tahun 2014

Jenis Fasilitas	Jumlah
(1)	(2)
1 Kantor Pos Indonesia	1
2. Kantor Telekomunikasi	-
3. Warung Telekomunikasi	-
4. Warung Internet	1

Sumber :Penelusuran KSK

Tabel 6.5 Banyaknya Desa Menurut Keberadaan Base Transceiver Station (BTS) dan Sinyal Telepon Seluler di Kecamatan Indrapuri tahun 2014

Nama Gampong	Keberadaan BTS	Kekuatan Sinyal Telepon Seluler		
		Kuat	Lemah	Tidak Ada
(1)	(2)	(3)	(4)	(5)
01. Aneuk Glee	1	1	0	0
02. Lam Ilie Ganto	1	1	0	0
03. Lam Ilie Teungoh	0	1	0	0
04. Reukih Dayah	1	1	0	0
05. Krueng Lamkareung	1	1	0	0
06. Riting	0	1	0	0
07. Lampanah Tunong	0	1	0	0
08. Lampanah Baro	1	1	0	0
09. Lampanah Teungoh	1	1	0	0
10. Lampanah Dayah	1	1	0	0
11. Lampanah Ranjo	1	1	0	0
12. Seuot Tunong	0	1	0	0
13. Sihom Cot	0	1	0	0
14. Sihom Lhok	0	1	0	0
15. Sinyeu	1	1	0	0
16. Seuot Baroh	1	1	0	0
17. Pasar Indrapuri	0	1	0	0
18. Indra Puri	0	1	0	0
19. Reukih Keupula	0	1	0	0
20. Lamleubok	0	0	1	0
21. Lam Ilie Mesjid	0	1	0	0
22. Empe Ara	0	1	0	0
23. Ulee Kareung	0	0	1	0
24. Seuremo	1	1	0	0
25. Meunara	1	1	0	0
26. Lingom	0	1	0	0
27. Lambunot	0	1	0	0

Lanjutan tabel 6.5

Nama Gampong	Keberadaan BTS	Kekuatan Sinyal Telepon Seluler		
		Kuat	Lemah	Tidak Ada
(1)	(2)	(3)	(4)	(5)
28. Lamsiot	0	1	0	0
29. Ulee Ue	0	1	0	0
30. Jruék Bak Kreh	0	1	0	0
31. Jruék Balee	0	1	0	0
32. Grot Manyang	0	1	0	0
33. Grot Baro	0	1	0	0
34. Mon Alue	0	1	0	0
35. Grot Blang	0	1	0	0
36. Seulangai	0	0	1	0
37. Lampupok Baro	0	0	1	0
38. Lampupok Raya	0	0	1	0
39. Lambeutong	0	1	0	0
40. Limo Lamluweung	0	0	1	0
41. Limo Mesjid	0	1	0	0
42. Limo Blang	0	1	0	0
43. Cot Kareung	0	0	1	0
44. Cureh	0	1	0	0
45. Lheue	0	1	0	0
46. Mesalee	0	0	1	0
47. Lamlung	0	0	1	0
48. Mureu Ule Titie	0	0	0	1
49. Mureu Bung U	0	1	0	0
50. Mureu Baro	0	0	1	0
51. Mureu Lamglumpang	0	0	1	0
52. Manggra	0	0	1	0
Jumlah	12	39	12	1

Sumber: Podes 2014

Halaman Ini Sengaja Dikosongkan

<http://acehbesarkab.bps.go.id>

BAB 7

PEREKONOMIAN



Tabel 7.1 Sarana perekonomian Menurut desa dalam kecamatan Indrapuri tahun 2014

Nama Gampong	K U D	Kopinkra	Kospin	Koperasi Lainnya
(1)	(2)	(3)	(4)	(5)
01. Aneuk Glee	0	0	0	0
02. Lam Ilie Ganto	0	0	0	0
03. Lam Ilie Teungoh	0	0	0	0
04. Reukih Dayah	0	0	0	0
05. Krueng Lamkareung	0	0	0	0
06. Riting	0	0	0	0
07. Lampanah Tunong	0	0	0	0
08. Lampanah Baro	0	0	0	0
09. Lampanah Teungoh	0	0	0	0
10. Lampanah Dayah	0	0	0	0
11. Lampanah Ranjo	0	0	0	0
12. Seuot Tunong	0	0	0	0
13. Sihom Cot	0	0	0	0
14. Sihom Lhok	0	0	0	0
15. Sinyeu	0	0	0	0
16. Seuot Baroh	0	0	0	0
17. Pasar Indrapuri	0	0	0	0
18. Indra Puri	0	0	0	0
19. Reukih Keupula	0	0	0	0
20. Lamleubok	2	0	0	0
21. Lam Ilie Mesjid	0	0	0	0
22. Empe Ara	0	0	0	0
23. Ulee Kareung	0	0	0	0
24. Seuremo	0	0	0	0
25. Meunara	0	0	0	0
26. Lingom	0	0	0	0
27. Lambunot	0	0	0	0

Lanjutan tabel 7.1

Nama Gampong	K U D	Kopinkra	Kospin	Koperasi Lainnya
(1)	(2)	(3)	(4)	(5)
28. Lamsiot	0	0	0	0
29. Ulee Ue	0	0	0	0
30. Jruék Bak Kreh	0	0	0	0
31. Jruék Balee	1	0	0	0
32. Grot Manyang	0	0	1	0
33. Grot Baro	0	0	0	0
34. Mon Alue	0	0	0	0
35. Grot Blang	0	0	0	0
36. Seulangai	0	0	0	0
37. Lampupok Baro	0	0	0	0
38. Lampupok Raya	0	0	0	0
39. Lambeutong	0	0	0	0
40. Limo Lamluweung	0	0	0	0
41. Limo Mesjid	0	0	0	0
42. Limo Blang	0	0	0	0
43. Cot Kareung	0	0	0	0
44. Curch	0	0	0	0
45. Lheue	0	0	0	0
46. Mesalee	0	0	0	0
47. Lamlung	0	0	0	0
48. Mureu Ule Titie	0	0	0	0
49. Mureu Bung U	0	0	0	0
50. Mureu Baro	0	0	0	0
51. Mureu Lamglumpang	1	0	0	0
52. Manggra	0	0	0	0
Jumlah	4	0	0	0

Sumber : PODES 2014

Tabel 7.2 Jumlah Kantor Pelayanan Nasabah Menurut Jenis Bank di Kecamatan Indrapuri tahun 2014

Nama Gampong	Jenis Bank		
	Bank Umum Pemerintah	Bank Umum /Swasta	Bank Perkreditan Rakyat
(1)	(2)	(3)	(4)
01. Aneuk Glee	-	-	-
02. Lam Ilie Ganto	-	-	-
03. Lam Ilie Teungoh	-	-	-
04. Reukih Dayah	1	-	-
05. Krueng Lamkareung	-	-	-
06. Riting	-	-	-
07. Lampanah Tunong	-	-	-
08. Lampanah Baro	-	-	-
09. Lampanah Teungoh	-	-	-
10. Lampanah Dayah	-	-	-
11. Lampanah Ranjo	-	-	-
12. Seut Tunong	-	-	-
13. Sihom Cot	-	-	-
14. Sihom Lhok	-	-	-
15. Sinyeu	-	1	-
16. Seut Baroh	-	-	-
17. Pasar Indrapuri	-	1	1
18. Indra Puri	-	-	-
19. Reukih Keupula	-	-	-
20. Lamleubok	-	-	-
21. Lam Ilie Mesjid	-	-	-
22. Empe Ara	-	-	-
23. Ulee Kareung	-	-	-
24. Seuremo	-	-	-
25. Meunara	-	-	-
26. Lingom	-	-	-
27. Lambunot	-	-	-

Lanjutan Tabel 7.2

Nama Gampong	Jenis Bank		
	Bank Umum Pemerintah	Bank Umum Swasta	BankPerkreditan Rakyat
(1)	(2)	(3)	(4)
28. Lamsiot			
29. Ulee Ue	-	-	-
30. Jruék Bak Kreh	-	-	-
31. Jruék Balee	-	-	-
32. Grot Manyang	-	-	-
33. Grot Baro	-	-	-
34. Mon Alue	-	-	-
35. Grot Blang	-	-	-
36. Seulangai	-	-	-
37. Lampupok Baro	-	-	-
38. Lampupok Raya	-	-	-
39. Lambeutong	-	-	-
40. Limo Lamluweung	-	-	-
41. Limo Mesjid	-	-	-
42. Limo Blang	-	-	-
43. Cot Kareung	-	-	-
44. Cureh	-	-	-
45. Lheue	-	-	-
46. Mesalee	-	-	-
47. Lamlung	-	-	-
48. Mureu Ule Titie	-	-	-
49. Mureu Bung U	-	-	-
50. Mureu Baro	-	-	-
51. Mureu Lamglumpang	-	-	-
52. Manggra	-	-	-
Jumlah	1	2	1

Sumber : Penelusuran KSK

Tabel 7.3 Sarana Industri menurut gampong dalam kecamatan Indrapuri tahun 2014

Nama Gampong	Indus- tri dari kulit	Industri dari kayu	Industri logam mulia dan bahan dari logam	Industri anyaman
(1)	(2)	(3)	(4)	(5)
01. Aneuk Glee	-	-	-	-
02. Lam Ilie Ganto	-	-	-	-
03. Lam Ilie Teungoh	-	-	-	-
04. Reukih Dayah	-	2	-	-
05. Krueng				
Lamkareung	-	-	-	-
06. Riting	-	-	-	-
07. Lampanah Tunong	-	-	-	-
08. Lampanah Baro	-	-	-	-
09. Lampanah Teungoh	-	-	-	-
10. Lampanah Dayah	-	-	-	-
11. Lampanah Ranjo	-	-	-	-
12. Seuot Tunong	-	-	-	-
13. Sihom Cot	-	-	-	-
14. Sihom Lhok	-	-	-	-
15. Sinyeu	-	-	-	-
16. Seuot Baroh	-	-	-	-
17. Pasar Indrapuri	-	-	-	-
18. Indra Puri	-	-	-	-
19. Reukih Keupula	-	-	-	-
20. Lamleubok	-	-	-	-
21. Lam Ilie Mesjid	-	-	-	-
22. Empe Ara	-	-	-	-
23. Ulee Kareung	-	-	-	-
24. Seuremo	-	-	-	-
25. Meunara	-	-	-	-
26. Lingom	-	-	-	-
27. Lambunot	-	-	-	-

Lanjutan tabel 7.3

Nama Gampong	Indus- tri dari kulit	Industri dari kayu	Industri logam mulia dan bahan dari logam	Industri anyaman
(1)	(2)	(3)	(4)	(5)
28. Lamsiot	-	-	-	-
29. Ulee Ue	-	-	-	-
30. Jruék Bak Kreh	-	-	-	-
31. Jruék Balee	-	-	-	-
32. Grot Manyang	-	-	-	-
33. Grot Baro	-	-	-	-
34. Mon Alue	-	-	-	-
35. Grot Blang	-	-	-	-
36. Seulangai	-	-	-	-
37. Lampupok Baro	-	-	-	-
38. Lampupok Raya	-	-	-	-
39. Lambeutong	-	-	-	-
40. Limo Lamluweung	-	-	-	-
41. Limo Mesjid	-	-	-	-
42. Limo Blang	-	-	-	-
43. Cot Kareung	-	-	-	-
44. Cureh	-	-	-	-
45. Lheue	-	-	-	-
46. Mesalee	-	-	-	-
47. Lamlung	-	-	-	-
48. Mureu Ule Titie	-	-	-	-
49. Mureu Bung U	-	-	-	-
50. Mureu Baro	-	-	-	-
51. Mureu Lamglumpang	-	-	-	-
52. Manggra	-	-	-	-
Jumlah	-	2	-	-

Lanjutan tabel 7.3

Nama Gampong	Industri gerabah/ keramik/ batu	Industri dari kain tenun	Industri makanan dan minuman	Industri lainnya
(1)	(6)	(7)	(8)	(9)
01. Aneuk Glee	-	-	-	-
02. Lam Ilie Ganto	-	-	-	-
03. Lam Ilie Teungoh	-	-	-	-
04. Reukih Dayah	-	-	-	-
05. Krueng Lamkareung	-	-	-	-
06. Riting	-	-	-	-
07. Lampanah Tunong	-	-	-	-
08. Lampanah Baro	-	-	-	-
09. Lampanah Teungoh	-	-	-	-
10. Lampanah Dayah	-	-	-	-
11. Lampanah Ranjo	-	-	-	-
12. Seuot Tunong	-	-	-	-
13. Sihom Cot	-	-	-	-
14. Sihom Lhok	-	-	-	-
15. Sinyeu	-	-	-	-
16. Seuot Baroh	-	-	-	-
17. Pasar Indrapuri	-	-	-	-
18. Indra Puri	-	-	-	-
19. Reukih Keupula	-	-	-	-
20. Lamleubok	-	-	-	-
21. Lam Ilie Mesjid	-	-	-	-
22. Empe Ara	-	-	-	-
23. Ulee Kareung	-	-	-	-
24. Seuremo	-	-	-	-
25. Meunara	-	-	-	-
26. Lingom	-	-	-	-
27. Lambunot	-	-	-	-

Lanjutan tabel 7.3

Nama Gampong	Industri gerabah/ keramik/ batu	Industri dari kain tenun	Industri makanan dan minuman	Industri lainnya
(1)	(6)	(7)	(8)	(9)
28. Lamsiot	-	-	-	-
29. Ulee Ue	-	-	-	-
30. Jruék Bak Kreh	-	-	-	-
31. Jruék Balee	-	-	-	-
32. Grot Manyang	-	-	-	-
33. Grot Baro	-	-	-	-
34. Mon Alue	-	-	-	-
35. Grot Blang	-	-	-	-
36. Seulangai	-	-	-	-
37. Lampupok Baro	-	-	-	-
38. Lampupok Raya	-	-	-	-
39. Lambeutong	-	-	-	-
40. Limo Lamluweung	-	-	-	-
41. Limo Mesjid	-	-	-	-
42. Limo Blang	-	-	-	-
43. Cot Kareung	-	-	-	-
44. Cureh	-	-	-	-
45. Lheue	-	-	-	-
46. Mesalee	-	-	-	-
47. Lamlung	-	-	-	-
48. Mureu Ule Titie	-	-	-	-
49. Mureu Bung U	-	-	-	-
50. Mureu Baro	-	-	-	-
51. Mureu Lamglumpang	-	-	-	-
52. Manggra	-	-	-	-
Jumlah	-	-	-	-

Tabel 7.4 Banyak Sarana Perekonomian Menurut Jenis Fasilitasnya di Kecamatan

Nama Gampong	Mini Market	Restoran/Rumah Makan	Warung / Kedai Makanan Minuman	Toko / Warung Kelontong
(1)	(2)	(3)	(4)	(5)
01. Aneuk Glee	-	-	-	-
02. Lam Ilie Ganto	-	-	-	-
03. Lam Ilie Teungoh	-	-	1	1
04. Reukih Dayah	-	-	5	-
05. Krueng Lamkareung	-	-	1	-
06. Riting	-	-	-	-
07. Lampanah Tunong	-	-	1	-
08. Lampanah Baro	-	-	-	-
09. Lampanah Teungoh	-	-	3	-
10. Lampanah Dayah	-	-	-	-
11. Lampanah Ranjo	-	-	-	-
12. Seuot Tunong	-	-	1	-
13. Sihom Cot	-	-	3	-
14. Sihom Lhok	-	-	-	-
15. Sinyeu	-	-	6	-
16. Seuot Baroh	-	-	1	-
17. Pasar Indrapuri	-	-	4	3
18. Indra Puri	-	-	-	-
19. Reukih Keupula	-	-	-	1
20. Lamleubok	-	-	-	-
21. Lam Ilie Mesjid	-	-	-	-
22. Empe Ara	-	-	1	1
23. Ulee Kareung	-	-	-	-
24. Seuremo	-	-	2	2
25. Meunara	-	-	1	2
26. Lingom	-	-	1	-
27. Lambunot	-	-	1	-

Lanjutan tabel 7.4

Nama Gampong	Mini Market	Restoran/ Rumah Makan	Warung / Kedai Makanan Minuman	Toko / Warung Kelontong
(1)	(2)	(3)	(4)	(5)
28. Lamsiot	-	-	-	-
29. Ulee Ue	-	-	1	-
30. Jruek Bak Kreh	-	-	-	1
31. Jruek Balee	-	-	4	2
32. Grot Manyang	-	-	-	1
33. Grot Baro	-	-	-	-
34. Mon Alue	-	-	-	-
35. Grot Blang	-	-	3	1
36. Seulangai	-	-	2	-
37. Lampupok Baro	-	-	2	-
38. Lampupok Raya	-	-	-	-
39. Lambeutong	-	-	2	2
40. Limo Lamluweung	-	-	-	-
41. Limo Mesjid	-	-	-	-
42. Limo Blang	-	-	1	-
43. Cot Kareung	-	-	-	-
44. Cureh	-	-	1	-
45. Lheue	-	-	-	1
46. Mesalee	-	-	-	-
47. Lamlung	-	-	2	-
48. Mureu Ule Titie	-	-	-	-
49. Mureu Bung U	-	-	1	-
50. Mureu Baro	-	-	-	-
51. Mureu Lamglumpang	-	-	1	-
52. Manggra	-	-	-	-
Jumlah	-	-	52	19

Lanjutan tabel 7.4

Nama Gampong	Hotel/ Pengi napan	Pasar dengan Bangunan Permanen	Pasar dengan Bangunan Semi Permanen	Pasar Tanpa Bangunan	Keberadaan Kelompok Pertokoan
(1)	(2)	(3)	(4)	(5)	(6)
01. Aneuk Glee	-	-	-	-	-
02. Lam Ilie Ganto	-	-	-	-	-
03. Lam Ilie Teungoh	-	-	-	-	1
04. Reukih Dayah	-	1	1	-	1
05. Krueng Lamkareung	-	-	-	-	-
06. Riting	-	-	-	-	-
07. Lampanah Tunong	-	-	-	-	-
08. Lampanah Baro	-	-	-	-	-
09. Lampanah Teungoh	-	-	-	-	-
10. Lampanah Dayah	-	-	-	-	-
11. Lampanah Ranjo	-	-	-	-	-
12. Seuot Tunong	-	-	-	-	-
13. Sihom Cot	-	-	-	-	-
14. Sihom Lhok	-	-	-	-	-
15. Sinyeu	-	-	-	-	1
16. Seuot Baroh	-	-	-	-	-
17. Pasar Indrapuri	-	1	1	-	1
18. Indra Puri	-	-	-	-	-
19. Reukih Keupula	-	-	-	-	-
20. Lamleubok	-	-	-	-	-
21. Lam Ilie Mesjid	-	-	-	-	-
22. Empe Ara	-	-	-	-	-
23. Ulee Kareung	-	-	-	-	-
24. Seuremo	-	-	-	-	-
25. Meunara	-	-	-	-	-
26. Lingom	-	-	-	-	-
27. Lambunot	-	-	-	-	-

Lanjutan tabel 7.4

Nama Gampong	Hotel/ Pengi napan	Pasar dengan Bangunan Permanen	Pasar dengan Bangunan Semi Permanen	Pasar Tanpa Bangunan	Keberadaan Kelompok Pertokoan
(1)	(6)	(7)	(8)	(9)	(10)
28. Lamsiot	-	-	-	-	-
29. Ulee Ue	-	-	-	-	-
30. Jruék Bak Kreh	-	-	-	-	-
31. Jruék Balee	-	-	-	-	-
32. Grot Manyang	-	-	-	-	-
33. Grot Baro	-	-	-	-	-
34. Mon Alue	-	-	-	-	-
35. Grot Blang	-	-	-	-	-
36. Seulangai	-	-	-	-	-
37. Lampupok Baro	-	-	-	-	-
38. Lampupok Raya	-	-	-	-	-
39. Lambeutong	-	-	-	-	-
40. Limo	-	-	-	-	-
Lamluweung	-	-	-	-	-
41. Limo Mesjid	-	-	-	-	-
42. Limo Blang	-	-	-	-	-
43. Cot Kareung	-	-	-	-	-
44. Cureh	-	-	-	-	-
45. Lheue	-	-	-	-	-
46. Mesalee	-	-	-	-	-
47. Lamlung	-	-	-	-	-
48. Mureu Ule Titie	-	-	-	-	-
49. Mureu Bung U	-	-	-	-	-
50. Mureu Baro	-	-	-	-	-
51. Mureu	-	-	-	-	-
Lamglumpang	-	-	-	-	-
52. Manggra	-	-	-	-	-
Jumlah	-	2	3	-	4

Sumber : *PODES 2014*



DATA
MENCERDASKAN BANGSA

<http://acehbesarkab.bps.go.id>



Badan Pusat Statistik Kabupaten Aceh Besar

Jl. Jenderal Sudirman No.7 Kota Jantho 23911 Telp/Fax : (0651) 92177
website : acehbesarkab.bps.go.id email : bps1108@bps.go.id



9 772407 509004