

# KECAMATAN KARANGGENENG DALAM ANGKA

*Karanggeneng District in Figures*

Volume: 36, 2024

# 2024





Katalog/*Catalogue*: 1102001.3524200  
ISSN 2798-7922

# **KECAMATAN KARANGGENENG DALAM ANGKA *KARANGGENENG DISTRICT IN FIGURES* 2024**

Volume 36, 2024

<https://lamongankab.bps.go.id>



**BADAN PUSAT STATISTIK LAMONGAN**  
**BPS-STATISTICS LAMONGAN**

**Kecamatan Karanggeneng Dalam Angka  
Karanggeneng District in Figures  
2024**

Volume 36, 2024

Katalog /*Catalogue*: 1102001.3524200

ISSN: 2798-7922

Nomor Publikasi/*Publication Number*: 35240.24030

Ukuran Buku/*Book Size*: 14,8 cm x 21 cm

Jumlah Halaman/*Number of Pages* : xxvi+100 hal/*pages*

Penyusun Naskah/*Manuscript Drafter*:

BPS Kabupaten Lamongan

*BPS-Statistics Lamongan Regency*

Pembuat Kover/*Cover Designer*:

BPS Kabupaten Lamongan

*BPS-Statistics Lamongan Regency*

Penerbit/*Publisher*

©BPS Kabupaten Lamongan/*BPS-Statistics Lamongan Regency*

Sumber Ilustrasi/*Illustration Source*:...

Dilarang mereproduksi dan/atau menggandakan sebagian atau seluruh isi buku ini untuk tujuan komersial tanpa izin tertulis dari Badan Pusat Statistik Lamongan.

*It is prohibited to reproduce and/or duplicate part or all of this book for commercial purpose without permission from BPS-Statistics Lamongan.*

**TIM PENYUSUN/COMPILERS**  
**KECAMATAN KARANGGENENG DALAM ANGKA**  
***Karanggeneng District in Figures***  
**2024**

Volume 36, 2024

**Pengarah/Director**

Bagyo Trilaksono

**Penanggung Jawab/Persons in Charge**

Bagyo Trilaksono

**Penyunting/Editors**

Noyo Purwoko

**Pengolah Data dan Penulis Naskah/Data Processor and Writers**

Arif Rahman

**Penata Letak/Layout Designers**

Samuel Setio Widodo

**Penerjemah/Translators**

Arif Rahman



## **KONTRIBUTOR DATA/DATA CONTRIBUTORS**

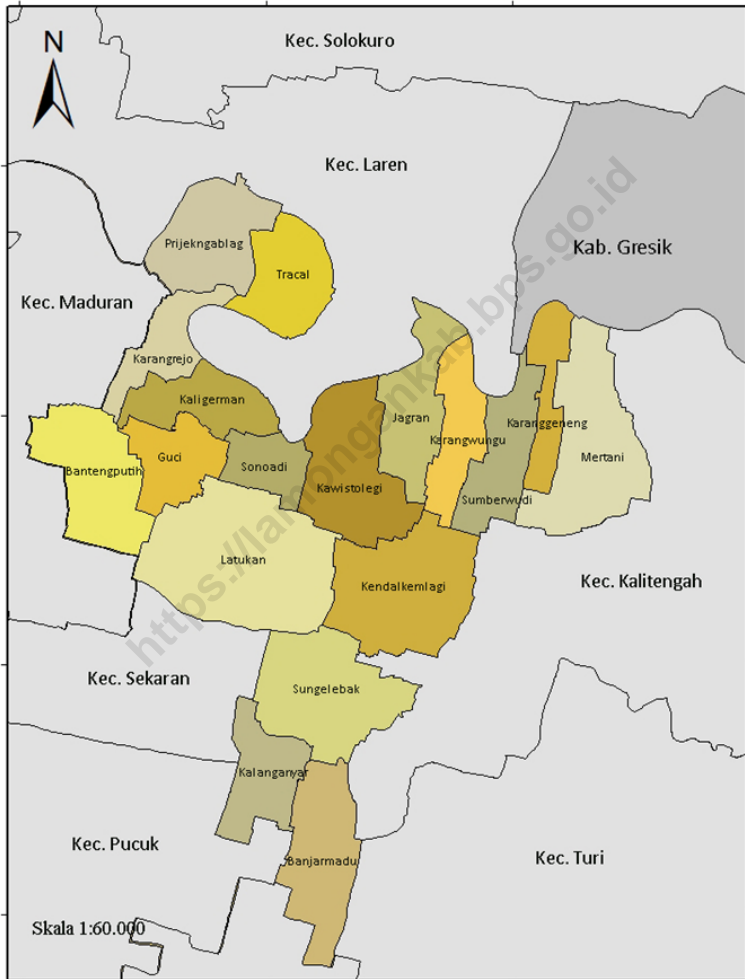
1. Kementerian Agama/*Ministry of Religious Affair*
2. Kementerian Pendidikan dan Kebudayaan/*Ministry of Education and Culture*
3. Badan Meteorologi Klimatologi dan Geofisika/*Meteorological, Climatology, and Geophysical Agency*
4. Badan Pusat Statistik/*BPS-Statistics Indonesia*
5. Dinas Kependudukan dan Pencatatan Sipil/*Population and Civil Registration Agency*

<https://lamongankab.bps.go.id>





**PETA WILAYAH KECAMATAN KARANGGENENG**  
**MAP OF KARANGGENENG DISTRICT**





**KEPALA BPS KABUPATEN LAMONGAN**  
**HEAD OF BPS-STATISTICS LAMONGAN REGENCY**



**BAGYO TRILAKSONO**



## KATA PENGANTAR

Kecamatan Karanggeneng Dalam Angka 2024 merupakan publikasi tahunan yang diterbitkan oleh BPS Kabupaten Lamongan. Disadari bahwa publikasi ini belum sepenuhnya memenuhi harapan pihak pemakai data khususnya para perencana, namun diharapkan dapat membantu melengkapi penyusunan rencana pembangunan di Kabupaten Lamongan Khususnya Kecamatan Karanggeneng.

Publikasi ini dapat terwujud berkat kerja sama dan bantuan dari berbagai pihak baik instansi pemerintah maupun swasta. Kepada semua pihak yang telah memberikan bantuan disampaikan penghargaan dan terima kasih yang sebesar-besarnya.

Walaupun publikasi ini telah disiapkan sebaik-baiknya, namun disadari masih ada kekurangan dan kesalahan yang terjadi. Untuk perbaikan publikasi ini, tanggapan dan saran yang bersifat konstruktif dari para pemakai sangat diharapkan.

Lamongan, September 2024  
Kepala BPS Kabupaten Lamongan



**BAGYO TRILAKSONO, SP, M.M**

## **PREFACE**

*Karanggeneng District in Figures 2024 is an annual publication published by the BPS Lamongan Regency. It is realized that this publication has not fully met the expectations of data users, especially planners, but is expected to help complete the preparation of development plans in Lamongan Regency, especially Karanggeneng District.*

*This publication was made possible thanks to the cooperation and assistance from various parties, both government and private institutions. To all those who have provided assistance, we express our deepest gratitude and appreciation.*

*Although this publication has been prepared as well as possible, it is realized that there are still shortcomings and mistakes that occur. For the improvement of this publication, comments and suggestions that are constructive from the users are highly expected.*

*Lamongan, September 2024  
Head of BPS-Statistics Lamongan*



**BAGYO TRILAKSONO, SP, M.M**

**DAFTAR ISI/CONTENTS**

**Kecamatan Karanggeneng Dalam Angka  
Karanggeneng District In Figures  
2024**

Volume 36, 2024

	Halaman <i>Page</i>
Kata Pengantar .....	xi
Preface .....	xii
Daftar Isi/Contents.....	xiii
Daftar Tabel/ <i>List of Tables</i> .....	xv
Daftar Gambar/ <i>List of Figures</i> .....	xxi
Penjelasan Umum/ <i>Explanatory Notes</i> .....	xxiii
Daftar Singkatan/ <i>List of Abbreviation</i> .....	xxv
1. Geografi/ <i>Geography</i> .....	1
2. Pemerintahan/ <i>Government</i> .....	11
3. populasi/ <i>Population</i> .....	21
4. Sosial dan Kesejahteraan Rakyat/ <i>Social and Welfare</i> .....	31
5. Pertanian/ <i>Agriculture</i> .....	59
6. Pariwisata, Transportasi, dan Komunikasi/ <i>Tourism, Transportation, and Communication</i> .....	73
7. Perbankan, koperasi dan perdagangan/ <i>banking, cooperative and trends</i> .....	87
Daftar Pustaka/ <i>Bibliography</i> .....	99





## DAFTAR TABEL/LIST OF TABLES

Tabel Table		Halaman Page
<b>1.</b>	<b>GEOGRAFI/ GEOGRAPHY</b>	
1.1	Luas Daerah Menurut Desa di Kecamatan Karanggeneng, 2023 <i>Total Area by Villages in Karanggeneng District, 2023</i> .....	8
1.2	Jarak ke Ibukota Kecamatan Karanggeneng dan Ibukota Kabupaten/Kota Menurut Desa di Kecamatan Karanggeneng (km), 2023 <i>Distance to the District Capital and Regency/Municipal Capital by Villages in Karanggeneng District (km), 2023</i> .....	9
<b>2.</b>	<b>PEMERINTAHAN GOVERNMENT</b>	
<b>2.1</b>	<b>WILAYAH ADMINISTRATIF ADMINISTRATIVE AREA</b>	
2.1.1	Jumlah Rukun Warga (RW) dan Rukun Tetangga (RT) Menurut Desa di Kecamatan Karanggeneng, 2023 <i>Number of Rukun Warga and Rukun Tetangga by Villages/ Kelurahan in Karanggeneng District, 2023</i> .....	17
<b>2.2</b>	<b>SUMBER DAYA MANUSIA HUMAN RESOURCES</b>	
2.2.1	Jumlah Pegawai Negeri Sipil Menurut Pemerintah Daerah dan Jenis Kelamin di Kecamatan Karanggeneng, 2023 <i>Number of Civil Servants by Local Government and Sex in Karanggeneng District, 2023</i> .....	18
2.2.2	Jumlah Pegawai Negeri Sipil Pemerintah Daerah Kecamatan Karanggeneng Menurut Tingkat Pendidikan dan Jenis Kelamin, 2023 <i>Number of Civil Servants of District Government by Educational Level and Sex, 2023</i> .....	19

<b>3.</b>	<b>POPULASI</b> <b>POPULATION</b>	
3.1	Penduduk, Distribusi Persentase Penduduk, Kepadatan Penduduk, Rasio Jenis Kelamin Penduduk Menurut Desa di Kecamatan Karanggeneng, 2023 <i>Population, Percentage Distribution of Population, Population Density, and Population Sex Ratio by Villages in Karanggeneng District, 2023.....</i>	28
3.2	Jumlah Penduduk Menurut Kelompok Umur dan Jenis Kelamin di Kecamatan Karanggeneng, 2023 <i>Population by Age Groups and Sex in Karanggeneng District, 2023.....</i>	30
<b>4.</b>	<b>SOSIAL DAN KESEJAHTERAAN RAKYAT/SOCIAL AND WELFARE</b>	
<b>4.1</b>	<b>PENDIDIKAN</b> <b>EDUCATION</b>	
4.1.1	Banyaknya Desa <sup>1</sup> /Kelurahan yang Memiliki Fasilitas Sekolah Menurut Tingkat Pendidikan di Kecamatan Karanggeneng, 2021–2023 <i>Number of Villages<sup>1</sup>/Kelurahan Having Educational Facilities by Educational Level in Karanggeneng District, 2021–2023.....</i>	38
4.1.2	Jumlah Sekolah Menurut Tingkat Pendidikan di Kecamatan Karanggeneng, 2022/2023 dan 2023/2024 <i>Number of Schools by Educational Level in Karanggeneng District, 2022/2023 and 2023/2024.....</i>	39
4.1.3	Jumlah Guru Menurut Tingkat Pendidikan di Kecamatan Karanggeneng, 2022/2023 dan 2023/2024 <i>Number of Teachers by Educational Level in Karanggeneng District, 2022/2023 and 2023/2024.....</i>	40
4.1.4	Jumlah Murid Menurut Tingkat Pendidikan di Kecamatan Karanggeneng, 2022/2023 dan 2023/2024 <i>Number of Pupils by Educational Level in Karanggeneng District, 2022/2023 and 2023/2024.....</i>	41
<b>4.2</b>	<b>KESEHATAN</b> <b>HEALTH</b>	

Tabel Table	Halaman Page	
4.2.1	<p>Banyaknya Desa<sup>1</sup>/Kelurahan yang Memiliki Sarana Kesehatan Menurut Jenis Sarana Kesehatan di Kecamatan Karanggeneng, 2021–2023 <i>Number of Villages<sup>1</sup>/Kelurahan Health Facilities by Type of Health Facilities in Karanggeneng District, 2021–2023</i> .....</p>	42
4.2.2	<p>Banyaknya Warga Penderita Kekurangan Gizi Menurut Desa di Kecamatan Karanggeneng, 2023 <i>Number of People with Malnutrition by Villages in Karanggeneng District, 2023</i>.....</p>	43
<b>4.3</b>	<b>PERUMAHAN DAN LINGKUNGAN HOUSING AND ENVIRONMENT</b>	
4.3.1	<p>Banyaknya Desa<sup>1</sup>/Kelurahan Menurut Sumber Air Minum Sebagian Besar Keluarga di Kecamatan Karanggeneng, 2021–2023 <i>Number of Villages<sup>1</sup>/Kelurahan by Drinking Water Source of Majority Family in Karanggeneng District, 2021–2023</i> .....</p>	44
4.3.2	<p>Banyaknya Keluarga Menurut Desa dan Jenis Pengguna Listrik di Kecamatan Karanggeneng, 2023 <i>Number of Family by Villages and Type of Electricity Consumer in Karanggeneng District, 2023</i>.....</p>	45
4.3.3	<p>Banyaknya Desa<sup>1</sup>/Kelurahan Menurut Sumber Penerangan Jalan Utama Desa di Kecamatan Karanggeneng, 2021–2023 <i>Number of Villages<sup>1</sup>/Kelurahan by Source of Villages's Main Street Illumination in Karanggeneng District, 2021–2023</i> .....</p>	46
4.3.4	<p>Banyaknya Desa<sup>1</sup>/Kelurahan Menurut Penggunaan Fasilitas Tempat Buang Air Besar Sebagian Besar Keluarga di Kecamatan Karanggeneng, 2021–2023 <i>Number of Villages<sup>1</sup>/Kelurahan by Toilet Facility Used by Majority Family in Karanggeneng District, 2021–2023</i> .....</p>	47
4.3.5	<p>Banyaknya Desa Menurut Jenis Bahan Bakar untuk Memasak yang Digunakan Sebagian Besar Keluarga di Kecamatan Karanggeneng, 2023 <i>Number of Villages by Type of Cooking Fuel Used by Majority Family in Karanggeneng District, 2023</i> .....</p>	48
<b>4.4</b>	<b>AGAMA DAN SOSIAL LAINNYA RELIGION AND OTHER SOCIAL AFFAIRS</b>	

Tabel Table	Halaman Page
4.4.1	Jumlah Tempat Peribadatan Menurut Desa di Kecamatan Karanggeneng, 2023 <i>Number of Worship Places by Villages in Karanggeneng District, 2023</i> 49
4.4.2	Banyaknya Kejadian Bencana Alam Menurut Desa dan Jenis Bencana Alam di Kecamatan Karanggeneng, 2023 <i>Number of Natural Disaster Events by Villages and Type of Natural Disaster in Karanggeneng District, 2023</i> ..... 50
4.4.3	Banyaknya Korban Jiwa Akibat Bencana Alam Menurut Desa dan Jenis Bencana Alam di Kecamatan Karanggeneng, 2023 <i>Number of Fatalities Due to Natural Disasters by Villages and Type of Natural Disaster in Karanggeneng District, 2023</i> ..... 53
4.4.4	Keberadaan Fasilitas/Upaya Antisipasi/Mitigasi Bencana Alam Menurut Desa di Kecamatan Karanggeneng, 2023 <i>Existence of Facilities/Efforts for Anticipation/Mitigation of Natural Disasters by Villages by Villages in Karanggeneng District, 2023</i> ..... 56
4.4.5	Banyaknya Desa yang Memiliki Kelompok Kegiatan Olahraga Menurut Jenis Olahraga dan Ketersediaan Fasilitas/Lapangan Olahraga di Kecamatan Karanggeneng, 2023 <i>Number of Villages Having Sport Activities Groups by Type of Sport and Availability of Sport Facilities/Fields in Karanggeneng District, 2023</i> ..... 58
<b>5.</b>	<b>PERTANIAN/AGRICULTURE</b>
5.1	Luas Panen Tanaman Sayuran dan Buah-buahan Semusim Menurut Jenis Tanaman di Kecamatan Karanggeneng (ha), 2020–2023 <i>Harvested Area of Seasonal Vegetables and Fruits by Kind of Plant in Karanggeneng District (ha), 2020–2023</i> ..... 66
5.2	Produksi Tanaman Sayuran dan Buah-buahan Semusim Menurut Jenis Tanaman di Kecamatan Karanggeneng (kuintal), 2020–2023 <i>Production of Seasonal Vegetables and Fruits by Kind of Plant in Karanggeneng District (quintal), 2020–2023</i> ..... 67
5.3	Luas Panen Tanaman Biofarmaka Menurut Jenis Tanaman di Kecamatan Karanggeneng (m <sup>2</sup> ), 2020–2023

Tabel Table	Halaman Page
	68
5.4	69
5.5	70
5.6	71
5.7	72
<b>6.</b>	
<b>6.1</b>	
6.1.1	80
<b>6.2</b>	
6.2.1	81
<b>6.3</b>	

Tabel Table	Halaman Page	
6.2.2	Keberadaan Kantor Pos/Pos Pembantu/Rumah Pos, Pos Keliling, dan Perusahaan/Agen Jasa Ekspedisi Swasta Menurut Desa di Kecamatan Karanggeneng, 2023 <i>Number of Post Office/Subsidiary of Post Office, Mobile Portal Service, Private Expedition Service Company by Villages in Karanggeneng District, 2023.....</i>	83
6.3.1	Jumlah Menara Telepon seluler dan Operator Layanan Komunikasi Telepon Seluler Menurut Desa di Kecamatan Karanggeneng, 2023 <i>Number of Base Transceiver Station (BTS) and Cellular Phone Communication Service Operators by Villages in Karanggeneng District, 2023.....</i>	84
6.3.2	Kekuatan Sinyal Telepon Seluler dan Jenis Sinyal Internet Telepon Seluler Menurut Desa di Kecamatan Karanggeneng, 2023 <i>The Strenght of Celular Phone Signal by Villages in Karanggeneng District, 2023.....</i>	85
<b>7. PERBANKAN, KOPERASI DAN PERDAGANGAN</b>		
<b>BANGKING, COOPERATIVE AND TRENDE</b>		
7.1	Banyaknya Sarana Lembaga Keuangan Bank Menurut Desa dan Jenis Bank di Kecamatan Karanggeneng, 2023 <i>Number of Cooperative by Villages and Type of Cooperative in Karanggeneng District, 2023.....</i>	94
7.2	Banyaknya Koperasi Aktif Menurut Menurut Desa dan Jenis Koperasi di Kecamatan Karanggeneng, 2023 <i>Number of Cooperative by Villages and Type of Cooperative in Karanggeneng District, 2023.....</i>	95
7.3	Banyaknya Sarana Perdagangan Menurut Desa dan Jenis Sarana Perdagangan di Kecamatan Karanggeneng, 2023 <i>Number of Trade Facilities by Villages and Type of Trade Facilities in Karanggeneng District, 2023.....</i>	97

## DAFTAR GAMBAR/LIST OF FIGURES

Gambar Figure		Halaman Page
1.1	Luas Daerah menurut Desa (%), 2023 <i>Total Area by Village (%), 2023</i> .....	6
1.2	Jarak ke Ibukota Kecamatan Karanggeneng Menurut Desa di Kecamatan Karanggeneng (km), 2023 <i>Distance to the District Capital by Village in Karanggeneng District (km), 2023</i> .....	7
2.1	Jumlah Rukun Warga (RW) dan Rukun Tetangga (RT) Menurut Desa di Kecamatan Karanggeneng, 2023 <i>Number of Rukun Warga and Rukun Tetangga by Villages<sup>1</sup>/Kelurahan in Karanggeneng District, 2023</i> .....	15
2.2	Jumlah Pegawai Negeri Sipil Pemerintah Daerah Kecamatan Karanggeneng Menurut Tingkat Pendidikan dan Jenis Kelamin, 2022 <i>Number of Civil Servants of Karanggeneng DistricGovernment by Educational Level and Sex, 2022</i> .....	16
3.1	Penduduk, Distribusi Persentase Penduduk, Kepadatan Penduduk, Rasio Jenis Kelamin Penduduk Menurut Desa di Kecamatan Karanggeneng, 2023 <i>Population, Percentage Distribution of Population, Population Density, and Population Sex Ratio by Villages in Karanggeneng District, 2023</i> .....	26
3.2	Jumlah Penduduk Menurut Kelompok Umur dan Jenis Kelamin di Kecamatan Karanggeneng,2023 <i>Population by Age Groups and Sex in Karanggeneng District, 2023</i> .....	27
4.1	Banyaknya Desa <sup>1</sup> /Kelurahan yang Memiliki Fasilitas Sekolah Menurut Tingkat Pendidikan di Kecamatan Karanggeneng, 2021–2023 <i>Number of Villages<sup>1</sup>/Kelurahan Having Educational Facilities by Educational Level in Karanggeneng District, 2021–202</i> .....	36
4.2	Banyaknya Desa <sup>1</sup> /Kelurahan yang Memiliki Sarana Kesehatan Menurut Jenis Sarana Kesehatan di Kecamatan Karanggeneng, 2021–2023 <i>Number of Villages<sup>1</sup>/Kelurahan Health Facilities by Type of Health Facilities in Karanggeneng District, 2021–2023</i> .....	37

Gambar Figure	Halaman Page	
5.1	Luas Panen Tanaman Sayuran dan Buah-buahan Semusim Menurut Jenis Tanaman di Kecamatan Karanggeneng (ha), 2020–2023 <i>Harvested Area of Seasonal Vegetables and Fruits by Kind of Plant in Karanggeneng District (ha), 2020–2023</i> .....	64
5.2	Produksi Tanaman Sayuran dan Buah-buahan Semusim Menurut Jenis Tanaman di Kecamatan Karanggeneng (kuintal), 2020–2023 <i>Production of Seasonal Vegetables and Fruits by Kind of Plant in Karanggeneng District (quintal), 2020–2023</i> .....	65
6.1	Jumlah Sarana Akomodasi Menurut Desa dan Jenis Akomodasi di Kecamatan Karanggeneng, 2023 <i>Number of Accomodation Facilities by Villages and Type of Accomodation in Karanggeneng District, 2023</i> .....	78
6.2	Prasarana dan Sarana Transportasi Antar desa Menurut Desa di Kecamatan Karanggeneng, 2023 <i>Transportation Infrastructure and Facilities between Villages by Village in Karanggeneng District, 2023</i> .....	79
7.1	Banyaknya Sarana Lembaga Keuangan Bank Menurut Desa dan Jenis Bank di Kecamatan Karanggeneng, 2023 <i>Number of Bank by Villages and Type of Bank in Karanggeneng District, 2023</i> .....	92
7.2	Banyaknya Koperasi Aktif Menurut Menurut Desa dan Jenis Koperasi di Kecamatan Karanggeneng, 2023 <i>Number of Cooperative by Villages and Type of Cooperative in Karanggeneng District, 2023</i> .....	93



## PENJELASAN UMUM/EXPLANATORY NOTES

Tanda-tanda, satuan-satuan, dan lain-lainnya yang digunakan dalam publikasi ini adalah sebagai berikut:

*Symbols, measurement units, and acronyms which are used in this publication, are as follows:*

### 1. TANDA-TANDA/SYMBOLS

Data tidak tersedia/ <i>Data not available</i> .....	: ...
Tidak ada atau nol / <i>Null or zero</i> .....	: -
Data dapat diabaikan/ <i>Data negligible</i> .....	: ~0
Tanda decimal/ <i>Decimal point</i> .....	: ,
Data tidak dapat ditampilkan/ <i>Not applicable</i> .....	: NA
Angka estimasi/ <i>Estimated figures</i> .....	: e
Angka diperbaiki/ <i>Revised figures</i> .....	: r
Angka sementara/ <i>Preliminary figures</i> .....	: *
Angka sangat sementara/ <i>Very preliminary figures</i> .....	: **
Angka sangat sangat sementara/ <i>Very very preliminary figures</i> .....	: ***

### 2. SATUAN/UNITS

barel/ <i>barrel</i> .....	: 158,99 liter/ <i>litres</i> = 1/6,2898 m <sup>3</sup>
hektare (ha)/ <i>hectare (ha)</i> .....	: 10.000 m <sup>2</sup>
kilometer (km)/ <i>kilometres (km)</i> .....	: 1.000 meter/ <i>meters (m)</i>
knot/ <i>knot</i> .....	: 1,8523 km/jam ( <i>km/hour</i> )
kuintal/ <i>quintal</i> .....	: 100 kg
KWh .....	: 1.000 Watt <i>hour</i>
MWh .....	: 1.000 KWh
liter (untuk beras)/ <i>litre (for rice)</i> .....	: 0,80 kg
MMSCF .....	: 1/35,3 m <sup>3</sup>
metrik ton (m.ton)/ <i>metric ton (m. ton)</i> .....	: 0,98421 long ton = 1.000 kg
ons/ <i>ounce</i> .....	: 28,31 gram/ <i>grams</i>
ton .....	: 1.000 kg

Satuan lain: buah, dus, butir, helai/lembar, kaleng, batang, pulsa, ton kilometer (ton-km), jam, menit, persen (%).

*Other units: unit, pack, pieces, sheet, tin, pulse, ton-kilometres(ton-km), hour, minute, percent (%).*

Perbedaan angka di belakang koma disebabkan oleh pembulatan angka.  
*The difference in decimal numbers is caused by rounding.*



## DAFTAR SINGKATAN/LIST OF ABBREVIATION

SI	: Stasiun Iklim/ <i>Climate Station</i>
SMPK	: Stasiun Meterologi Pertanian Khusus/ <i>Special Agricultural Meteorological Station</i>
t.t	: Tempat tidur/ <i>Bed</i>
BCG	: Bacillus Calmette Guerin
DPT	: Difteri, Pertusis, Tetanus/ <i>Diphtheria, Tetanus, and Pertussis</i>
TT	: Tetanus Toxoid
IOT	: Industri Obat Tradisional/ <i>Traditional Medicine Industry</i>
IKOT	: Industri Kecil Obat Tradisional/ <i>Traditional Medicine Small Industry</i>
Alkes	: Alat kesehatan/ <i>Health Kits</i>
PKRT	: Perbekalan Kesehatan Rumah tangga/ <i>Household Health Logistics</i>
Kompl	: Komplemen/ <i>Complement</i>
IRTP	: Industri Pangan Produksi Rumah Tangga/ <i>Foods Home Industry</i>
PBF	: Pedagang Besar Farmasi/ <i>Pharmacy Whole-seller</i>
GFK	: Gudang Farmasi Kab/Kota/Regency/ <i>Municipality Pharmacy Warehouse</i>
RB	: Rumah Bersalin/ <i>Delivery House</i>
Pustu	: Puskesmas pembantu/ <i>Auxiliary Public Health Center</i>
BP	: Balai Pengobatan/ <i>Polyclinic</i>
TPS	: Tempat Pembuangan Sampah Sementara / <i>landfill</i>
Jamkesmas	: Jaminan kesehatan masyarakat miskin/ <i>Poor public health insurance</i>
PJKMU	: Program Jaminan Kesehatan Masyarakat Umum/ <i>General Public Health Insurance Program</i>
SIUP	: Surat Ijin Usaha Perdagangan/ <i>Trading Permission Letter</i>
TDP	: Tanda Daftar Perusahaan/ <i>Company Registration Identity</i>
API	: Angka Pengenal Importir/ <i>Importer's Identity Number</i>



# BAB 1

## GEOGRAFI DAN IKLIM GEOGRAPHY AND CLIMATE

LUAS WILAYAH

1

36,58  $Km^2$



DESA TERLUAS

2

LATUKAN



CURAH HUJAN

3

1

$mm$





**PENJELASAN TEKNIS**

1. Desa Tepi Laut adalah Desa yang sebagian atau seluruh wilayahnya bersinggungan langsung dengan laut, baik berupa pantai maupun tebing karang.
2. Desa bukan tepi laut adalah Desa yang wilayahnya tidak bersinggungan langsung dengan laut.
3. Desa Lereng/Puncak adalah Desa yang sebagian besar wilayahnya berada di puncak gunung/pegunungan atau terletak di antara puncak sampai lembah.
4. Desa lembah adalah desa/kelurahan yang wilayahnya sebagian besar merupakan daerah rendah yang terletak di antara dua gunung/pegunungan atau daerah yang mempunyai kedudukan lebih rendah dibandingkan daerah sekitarnya.
5. Desa Dataran adalah Desa yang sebagian besar wilayahnya tampak datar, rata, dan membentang.
6. Curah hujan adalah jumlah air yang jatuh di permukaan tanah datar selama periode tertentu yang diukur dengan satuan tinggi (mm) di atas permukaan horizontal bila tidak terjadi evaporasi, runoff dan infiltrasi. Satuan CH adalah mm.
7. Banyaknya curah hujan dinyatakan dalam satuan milimeter. Curah hujan 1 (satu) millimeter artinya, dalam luasan

**TECHNICAL NOTES**

1. *Coastal Village/Coastal District is a village/sub-district which some areas are intersect/directly adjacent to the sea, either gently sloping/flat beach or cliffs/reef.*
2. *Non Coastal Village/Non Coastal Sub-District is a village which has no area that intersect/directly adjacent to the sea.*
3. *Slope/Peak Village/Sub-District is a village/sub-district which the largest part of village/sub-district lies on the highest part of mount/mountain or lies between the peak to the valley.*
4. *Valley Village/Sub-District area is a village/sub-district with the largest part of the village/sub-district is a low area between two mountains or area that have a position lower than the surrounding areas.*
5. *Flat Village/Sub-District is a village/sub-district which the largest part of village/sub-district looked plane, flat, and stretches.*
6. *Precipitation is the amount of water falling on flat ground surface during a certain period which measured in height (mm) on a horizontal surface in the absence of evaporation, runoff, and infiltration. Precipitation unit is mm. The amount of precipitation is expressed in millimeters.*
7. *Precipitation of 1 (one) millimeter is meaning that, in an area of one square meter at a flat land, there is one millimeter of water*

satu meter persegi pada tempat yang datar tertampung air setinggi satu millimeter atau tertampung air sebanyak satu liter.

8. Hari hujan adalah hari ada hujan yang umumnya banyaknya curah hujan lebih atau sama dengan 0,5 mm dalam sehari.
9. Rumus umumnya ditulis :  $D = h/B$  dengan D menyatakan kepadatan hujan, h banyaknya hari hujan, dan B banyaknya hari dalam sebulan.

*accommodated or accommodated as much as one liter of water.*

8. *Rainy days are days with generally the amount of precipitation are greater than or equal to 0.5 mm in a day.*
9. *The formula is generally written:  $D = h/B$  by D states rain density, h is the number of rainy days, and B is the number of days in a month.*

<https://lamongankab.bps.go.id>



**ULASAN**

Secara astronomis, Kecamatan Karanggeneng terletak  $6^{\circ}58'20''$  sampai dengan  $7^{\circ}3'57''$  lintang selatan dan antara  $112^{\circ}18'35''$  sampai dengan  $112^{\circ}22'32''$  bujur timur.

Berdasarkan posisi geografisnya, Karanggeneng memiliki batas-batas: Sebelah utara berbatasan dengan Kecamatan Karanggeneng Laren; sebelah selatan berbatasan dengan Kecamatan Karanggeneng Sekaran dan Pucuk; sebelah barat berbatasan dengan Kecamatan Karanggeneng Maduran; sebelah timur berbatasan dengan Kecamatan Karanggeneng Kalitengah.

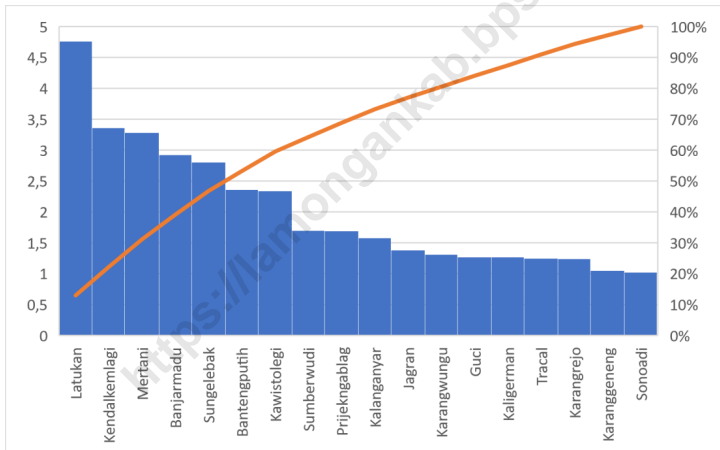
Kecamatan Karanggeneng memiliki luas wilayah kurang lebih  $36,58 \text{ km}^2$  atau  $+2,83\%$  dari luas wilayah Kabupaten Lamongan. Desa terluas adalah Desa Latukan dan desa terkecil adalah Desa Sonoadi.

**DESCRIPTION**

*Astronomically, Karanggeneng District is located between  $6^{\circ} 58' 20''$  up to  $7^{\circ} 3' 57''$  South latitude, and between  $112^{\circ} 18' 35''$  up to  $112^{\circ} 22' 32''$  East longitude.*

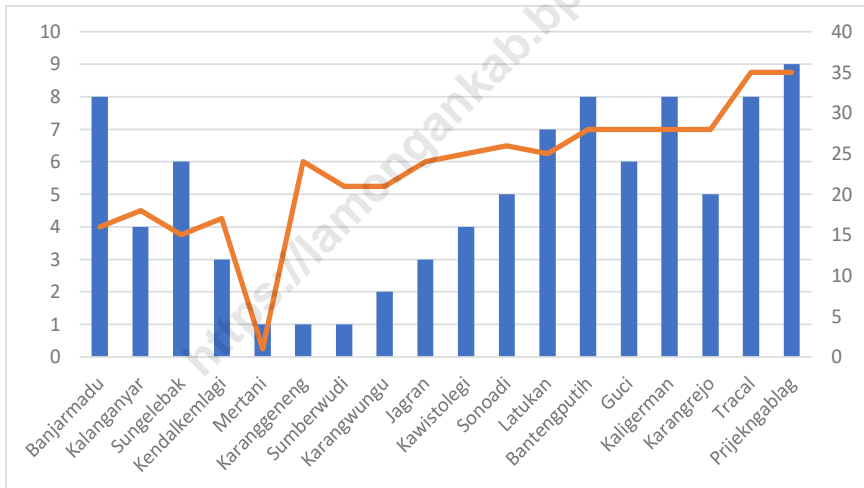
*In terms of geographic position, Karanggeneng has boundaries as follows: North – Laren District, South – Pucuk and Sekaran District; West – Maduran District; East – Kalitengah District.*

*Karanggeneng District has total area of approximately  $36,58 \text{ km}^2$  or  $+2,83\%$  of the area of Lamongan Regency. The Largest village is Latukan Village dan the smallest village is Sonoadi Village.*



Sumber/Source : Kantor Camat Karanggeneng/Karanggeneng Sub-District Office

**Gambar 1.1** Luas Daerah menurut Desa (%), 2023  
**Figures 1.1** Total Area by Village (%), 2023



Sumber/Source: Kantor Camat Karanggeneng/Karanggeneng Sub-District Office

**Gambar**  
**Figures** 1.2

**Jarak ke Ibukota Kecamatan Karanggeneng Menurut  
Desa di Kecamatan Karanggeneng (km), 2023**  
*Distance to the District Capital by Village in Karanggeneng  
District (km), 2023*

**Tabel** 1.1  
**Table**

**Luas Daerah Menurut Desa di Kecamatan Karanggeneng, 2023**  
**Total Area by Villages in Karanggeneng District, 2023**

Desa Village	Luas Total Area (km <sup>2</sup> /sq.km)	Persentase terhadap Luas Kecamatan Karanggeneng Percentage to District Area
(1)	(2)	(3)
Banjarmadu	2,92	7,98
Kalanganyar	1,58	4,32
Sungelebak	2,80	7,65
Kendalkemlagi	3,36	9,19
Mertani	3,28	8,97
Karanggeneng	1,05	2,87
Sumberwudi	1,70	4,65
Karangwungu	1,31	3,58
Jagran	1,38	3,77
Kawistolegi	2,34	6,40
Sonoadi	1,02	2,79
Latukan	4,76	13,01
Bantengputih	2,36	6,45
Guci	1,27	3,47
Kaligerman	1,27	3,47
Karangrejo	1,24	3,39
Tracal	1,25	3,42
Prijekngablag	1,69	4,62
<b>Kecamatan Karanggeneng</b>	<b>36,58</b>	<b>100</b>

Catatan/Note: -

Sumber/Source: Kantor Camat Karanggeneng/Karanggeneng Sub-District Office

**Tabel**  
**Table** 1.2

**Jarak ke Ibukota Kecamatan Karanggeneng dan  
Ibukota Kabupaten/Kota Menurut Desa di Kecamatan  
Karanggeneng (km), 2023**  
*Distance to the District Capital and Regency/Municipal  
Capital by Villages in Karanggeneng District (km), 2023*

Desa Village	Jarak ke Ibukota Kecamatan Karanggeneng <i>Distance to District Capital</i>	Jarak ke Ibukota Kabupaten/ Kota <i>Distance to Regency/Municipal Capital</i>
(1)	(2)	(3)
Banjarmadu	8	16
Kalanganyar	4	18
Sungelebak	6	15
Kendalkemlagi	3	17
Mertani	1	1
Karanggeneng	1	24
Sumberwudi	1	21
Karangwungu	2	21
Jagran	3	24
Kawistolegi	4	25
Sonoadi	5	26
Latukan	7	25
Bantengputih	8	28
Guci	6	28
Kaligerman	8	28
Karangrejo	5	28
Tracal	8	35
Prijekngablag	9	35

Catatan/Note: -

Sumber/Source: Kantor Camat Karanggeneng/Karanggeneng Sub-District Office



# BAB 2

## PEMERINTAHAN GOVERNMENT



### Wilayah Administratif



### Jumlah Aparatur Sipil Negara (ASN) di Kantor Kecamatan

Perempuan

Laki-Laki

Jiwa

Jiwa







**PENJELASAN TEKNIS**

1. Wilayah Administratif adalah lingkungan kerja perangkat pemerintah pusat yang menyelenggarakan tugas atau wewenang pemerintahan umum di daerah tersebut.
2. Pegawai Negeri adalah pegawai yang telah memenuhi syarat yang ditentukan, diangkat oleh pejabat yang berwenang dan disertai tugas dalam suatu jabatan negeri, atau disertai tugas negara lainnya, dan digaji berdasarkan peraturan perundang undangan yang berlaku.
3. Satuan Kerja Perangkat Daerah adalah pelaksana fungsi eksekutif yang terorganisasi untuk menyelenggarakan pemerintahan sesuai peraturan.
4. Satuan Lingkungan Setempat (SLS) dibawah desa di Kabupaten Lamongan disebut dengan istilah Dusun, dibawah dusun ada Rukun Warga (RW) dan dibawah RW ada Rukun Tetangga (RT).

**TECHNICAL NOTES**

1. *Administrative area is the work environment of central government which runs the duty of organizing in that area.*
2. *Civil servant is an employee who are qualified, appointed by authorized official and delegated responsibilities of the country or other national duty, and paid based on the regulation occurred.*
3. *Unit of Regional Apparatus is the executor of executive function which is organized to runs the government's task based on the regulation occurred.*
4. *Local Environment Unit (SLS) beneath the village in Lamongan called the hamlet, below the hamlet there is Pillars of Citizens and below there is the Neighborhood Watch (RT).*

**ULASAN**

Luas wilayah Kecamatan Karanggeneng sebesar 36,58 km<sup>2</sup> yang terdiri dari 18 desa dengan jumlah dusun sebanyak 35 dusun, 64 Rukun Warga (RW), dan 197 Rukun Tetangga (RT).

Dari 35 dusun yang ada di Kecamatan Karanggeneng, 3 diantaranya terdapat di Desa Banjarmadu, Sumberwudi, Bantengputih, Karangrejo, dan Prijekngablak, sementara selebihnya tersebar di 13 desa lainnya dengan jumlah rata-rata 1-2 dusun per desa.

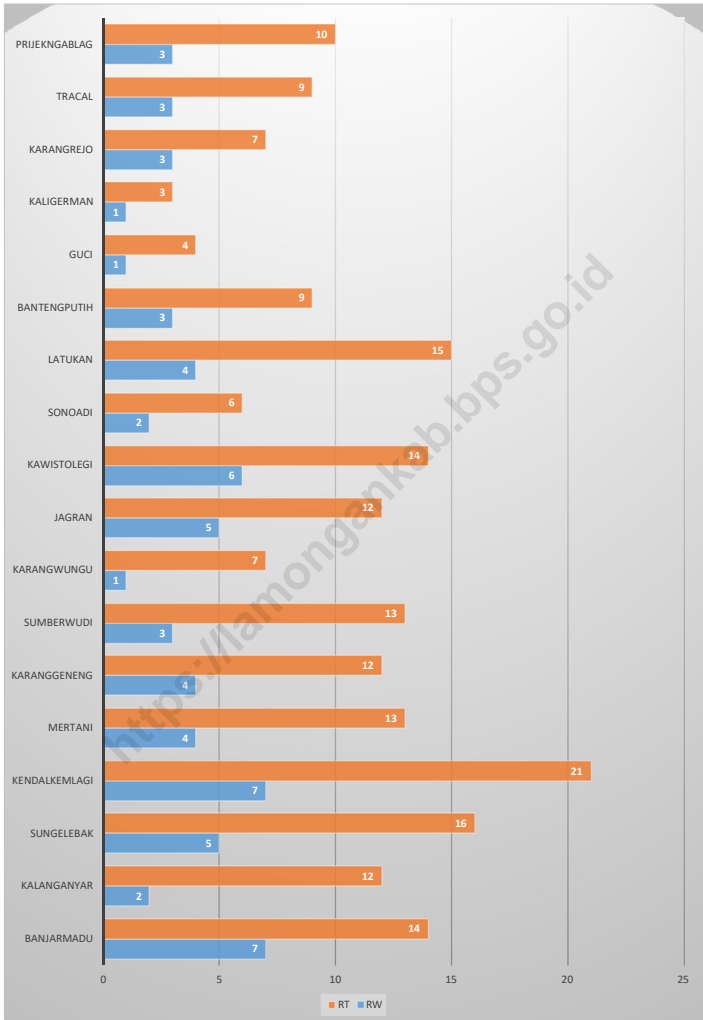
Jumlah pegawai negeri di lingkungan Pemerintah Daerah Kecamatan Karanggeneng pada tahun 2023 tercatat sebanyak 15, dengan rincian 14 pegawai berjenis kelamin laki laki dan 1 pegawai berjenis kelamin perempuan.

**DESCRIPTION**

*The total area of Karanggeneng District is 36,58 km<sup>2</sup> consists of 18 villages with a number of 35 Hamlet, 64 Pillars of Citizens and 197 Neighborhood Watch.*

*Of the 35 Hamlet in Karanggeneng District, 3 of them are in Banjarmadu, Sumberwudi, Bantengputih, Karangrejo, and Prijekngablak Village, while the rest are scattered in 13 other village with an average of 1-2 hamlet per village.*

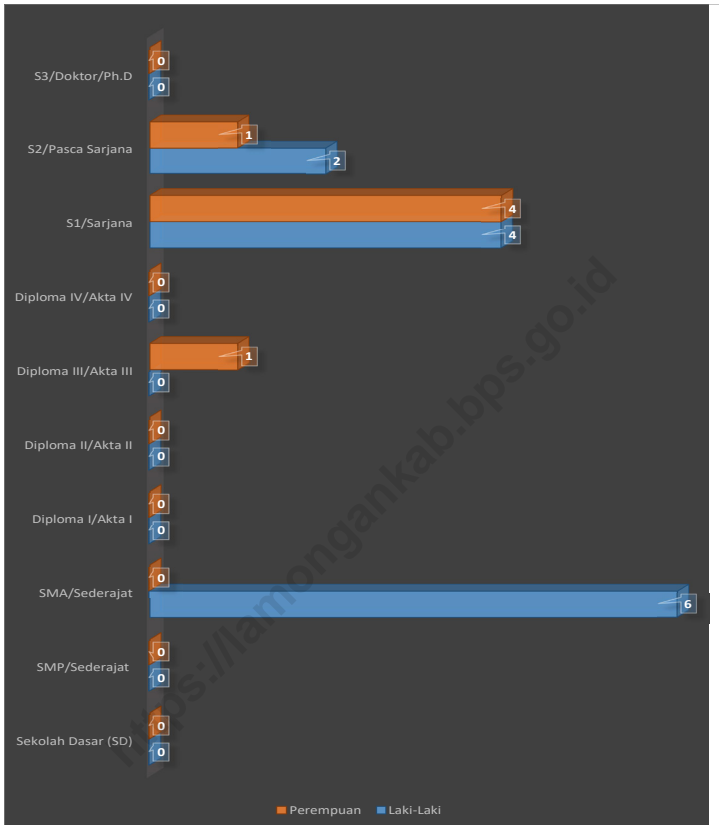
*The number of civil servants in the District Government of Karanggeneng in 2023 was recorded at 15, with details of 14 male employees and 1 female employees.*



Sumber/Source : Kantor Desa

**Gambar**  
**Figures** 2.1

**Jumlah Rukun Warga (RW) dan Rukun Tetangga (RT)  
Menurut Desa di Kecamatan Karanggeneng, 2023**  
*Number of Rukun Warga and Rukun Tetangga by Villages<sup>1/</sup>  
Kelurahan in Karanggeneng District, 2023*



Sumber/Source : -

**Gambar 2.2**  
**Figures**

**Jumlah Pegawai Negeri Sipil Pemerintah Daerah  
Kecamatan Karanggeneng Menurut Tingkat Pendidikan  
dan Jenis Kelamin, 2022**  
*Number of Civil Servants of Karanggeneng  
District Government by Educational Level and Sex, 2022*

## 2.1 WILAYAH ADMINISTRATIF ADMINISTRATIVE AREA

**Tabel 2.1.1** Jumlah Rukun Warga (RW) dan Rukun Tetangga (RT) Menurut Desa di Kecamatan Karanggeneng, 2023  
**Table** *Number of Rukun Warga and Rukun Tetangga by Villages<sup>1</sup>/Kelurahan in Karanggeneng District, 2023*

Desa Village	Rukun Warga (RW)	Rukun Tetangga (RT)
(1)	(2)	(3)
Banjarmadu	7	14
Kalanganyar	2	12
Sungelebak	5	16
Kendalkemlagi	7	21
Mertani	4	13
Karanggeneng	4	12
Sumberwudi	3	13
Karangwungu	1	7
Jagran	5	12
Kawistolegi	6	14
Sonoadi	2	6
Latukan	4	15
Bantengputih	3	9
Guci	1	4
Kaligerman	1	3
Karangrejo	3	7
Tracal	3	9
Prijekngablag	3	10
<b>Kecamatan Karanggeneng</b>	<b>64</b>	<b>197</b>

Catatan/Note: -

## 2.2 SUMBER DAYA MANUSIA HUMAN RESOURCES

**Tabel 2.2.1** Jumlah Pegawai Negeri Sipil Menurut Pemerintah Daerah dan Jenis Kelamin di Kecamatan Karanggeneng, 2023  
**Table** Number of Civil Servants by Local Government and Sex in Karanggeneng District, 2023

Pemerintah Daerah Local Government	Laki-Laki Male	Perempuan Female	Jumlah Total
(1)	(2)	(3)	(4)
Pemerintah Daerah Kecamatan Karanggeneng District Government	12	6	18

Catatan/Note: -

Sumber/Source: Kantor Desa/Villages office

**Tabel** 2.2.2  
**Table**

**Jumlah Pegawai Negeri Sipil Pemerintah Daerah  
Kecamatan Karanggeneng Menurut Tingkat Pendidikan  
dan Jenis Kelamin, 2023**  
**Number of Civil Servants of District Government by  
Educational Level and Sex, 2023**

<b>Tingkat Pendidikan</b> <i>Educational Level</i>	<b>Laki-Laki</b> <i>Male</i>	<b>Perempuan</b> <i>Female</i>	<b>Jumlah</b> <i>Total</i>
(1)	(2)	(3)	(4)
Sekolah Dasar (SD) <i>Primary School</i>	-	-	-
SMP/Sederajat <i>Junior High School</i>	-	-	-
SMA/Sederajat <i>Senior High School</i>	6	-	6
Diploma I/Akta I <i>Diploma I/Akta I</i>	-	-	-
Diploma II/Akta II <i>Diploma II/Akta II</i>	-	-	-
Diploma III/Akta III <i>Diploma III/Akta III</i>	-	1	1
Diploma IV/Akta IV <i>Diploma IV/Akta IV</i>	-	-	-
S1/Sarjana <i>Under Graduate/Bachelor</i>	4	4	8
S2/Pasca Sarjana <i>Graduate</i>	2	1	3
S3/Doktor/Ph.D <i>Post Graduate</i>	-	-	-
<b>Jumlah/Total</b>	12	6	18

Catatan/Note: -

Sumber/Source: Kantor Desa/Villages office





# BAB 3

## PENDUDUK *POPULATION*



Jumlah  
Penduduk

**44.249**

Jiwa



Jumlah Penduduk  
Menurut Jenis Kelamin

Perempuan  
**22.124**  
Jiwa



Laki-Laki  
**22.125**  
Jiwa



**PENJELASAN TEKNIS**

1. Sumber utama data kependudukan adalah sensus penduduk yang dilaksanakan setiap sepuluh tahun sekali. Sensus penduduk telah dilaksanakan sebanyak enam kali sejak Indonesia merdeka, yaitu tahun 1961, 1971, 1980, 1990, 2000, dan 2010. Di dalam sensus penduduk, pencacahan dilakukan terhadap seluruh penduduk yang berdomisili di wilayah teritorial Indonesia termasuk warga negara asing kecuali anggota korps diplomatik negara sahabat beserta keluarganya. Metode pengumpulan data dalam sensus dilakukan dengan wawancara antara petugas sensus dengan responden dan juga melalui e-census. Pencatatan penduduk menggunakan konsep usual residence, yaitu konsep di mana penduduk biasa bertempat tinggal. Bagi penduduk yang bertempat tinggal tetap dicacah di mana mereka biasa tinggal, sedangkan untuk penduduk yang tidak bertempat tinggal tetap dicacah di tempat di mana mereka ditemukan petugas sensus pada malam 'Hari Sensus'. Termasuk penduduk yang tidak bertempat tinggal tetap seperti tuna wisma, awak kapal berbendera Indonesia, penghuni perahu/rumah apung, masyarakat terpencil/ terasing, dan pengungsi. Bagi mereka

**TECHNICAL NOTES**

1. *The main source of demographic data is population census, which is conducted every ten years. Population Census has been conducted six times since Indonesia's independence: 1961, 1971, 1980, 1990, 2000, and 2010. The population census enumerates all residents who domicile in the entire territory of Indonesia including foreign citizens except the diplomatic corps members and their families. The method of data collection in a population census involves interviewing respondents and conducting e-census. Enumeration of the population uses the concept of "usual residence", which is the concept of "places where people usually live". De jure was applied to the permanent residents, while de facto was applied to non-permanent residents. The permanent residents were enumerated in place where they normally live, the nonpermanent residents were enumerated where they were found by the enumerators, on the night of 'Census Date'. The non permanent residents include homeless people, ship crew, boat people, remote area community, and internally displaced persons. Those who had permanent residence and had been travelling away from their home for six months or more were not enumerated in their permanent*

yang mempunyai tempat tinggal tetap dan sedang bepergian ke luar wilayah lebih dari enam bulan, tidak dicacah di tempat tinggalnya, tetapi dicacah di tempat tujuannya. Untuk tahun yang tidak dilaksanakan sensus penduduk, data kependudukan diperoleh dari hasil proyeksi penduduk. Proyeksi penduduk merupakan suatu perhitungan ilmiah yang didasarkan pada asumsi dari komponen-komponen perubahan penduduk, yaitu kelahiran, kematian, dan migrasi. Proyeksi penduduk Indonesia 2010–2035 menggunakan data dasar penduduk hasil SP2010.

2. Penduduk Indonesia adalah semua orang yang berdomisili di wilayah teritorial Indonesia selama 6 bulan atau lebih dan atau mereka yang berdomisili kurang dari 6 bulan tetapi bertujuan menetap.
3. Kepadatan penduduk adalah rasio banyaknya penduduk per kilometer persegi.
4. Rasio jenis kelamin adalah perbandingan antara penduduk laki-laki dan penduduk perempuan pada su-atu wilayah dan waktu tertentu. Dinyatakan dengan banyaknya penduduk laki-laki untuk 100 penduduk perempuan.

*place, but in the place where they were during the census. For the periods where the population census is not conducted, population projection is done to estimate population during those years. The population projection is an estimate based on the demographic components, such as birth, death, and migration. Indonesia's 2010–2035 population projection used the 2010 Population Census as the base population.*

2. *The population of Indonesia are all residents of the entire territory of Indonesia who have stayed for six months or longer, and those who intended to stay more than six months even though their length of stay is less than six months.*
3. *Population density is ratio of population per square kilometer.*
4. *Sex ratio is the ratio of males population to females population in a given area and time, expressed as the number of males for every 100 females.*

**ULASAN**

Penduduk Kecamatan Karanggeneng Tahun 2022 berdasarkan data Dinas Kependudukan dan Pencatatan Sipil sebanyak 44.249 jiwa yang terdiri atas 22.125 jiwa penduduk laki-laki dan 22.124 jiwa penduduk perempuan. Desa Kendalkemlagi, Desa Latukan dan Desa Sungelebak merupakan desa yang menampung penduduk terbanyak.

Kepadatan penduduk di Kecamatan Karanggeneng tahun 2022 mencapai 1.210 jiwa/km<sup>2</sup>. Kepadatan Penduduk di 18 desa cukup beragam dengan kepadatan penduduk tertinggi terletak di Desa Kalanganyar dengan kepadatan sebesar 1.832 jiwa/km<sup>2</sup> dan yang terendah di Desa Mertani sebesar 533 jiwa/km<sup>2</sup>.

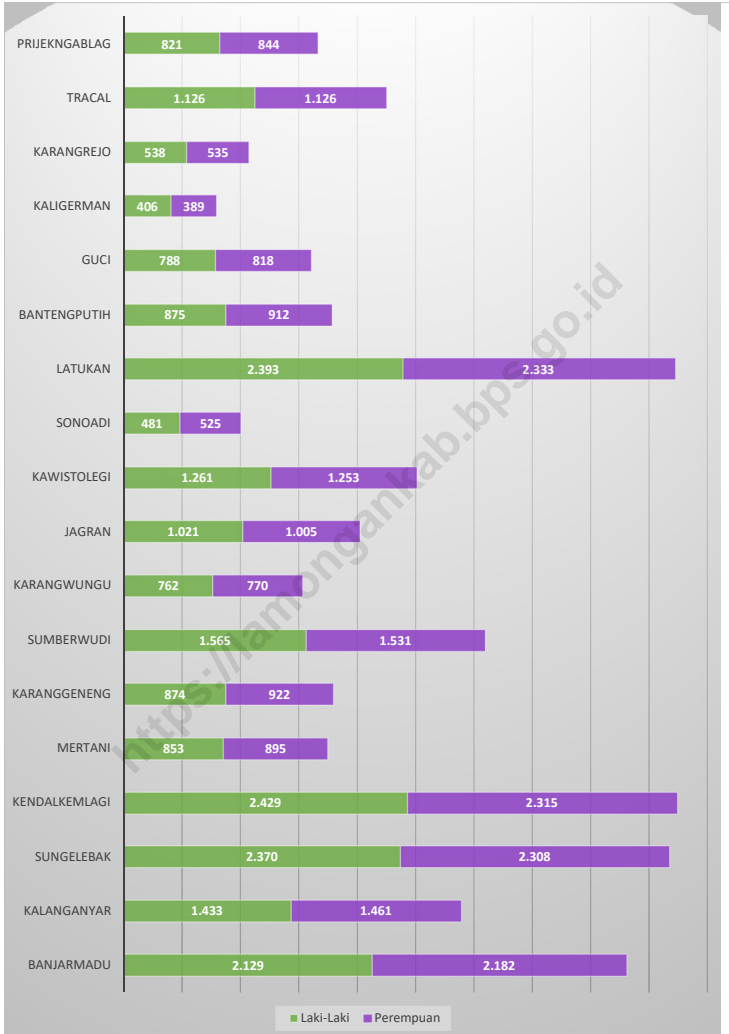
Perbandingan antara jumlah penduduk laki – laki dan jumlah penduduk perempuan disebut Sex Ratio (Ratio Jenis Kelamin). Pada Tahun 2022 di Kecamatan Karanggeneng Sex Ratio-nya sebesar 100,00 %, berarti di setiap 100 penduduk perempuan terdapat 100 penduduk laki – laki.

**DESCRIPTION**

*The population of Karanggeneng District in 2022 based on data from the Population and Civil Registration Service is 44,249 people consisting of 22,125 male residents and 22,124 female residents. Kendalkemlagi Village, Latukan Village and Sungelebak Village are the villages with the largest population.*

*The population density in Karanggeneng District in 2022 reached 1,210 people/km<sup>2</sup>. The population density in 18 villages is quite diverse with the highest population density located in Kalanganyar Village with a density of 1,832 people/km<sup>2</sup> and the lowest in Mertani Village at 533 people/km<sup>2</sup>.*

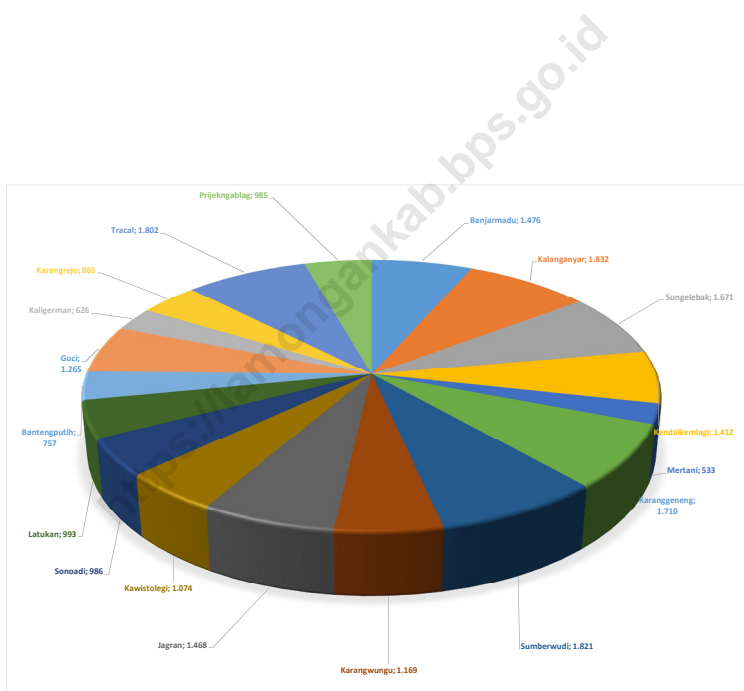
*The comparison between the number of male and female residents is called the Sex Ratio. In 2022 in Karanggeneng District, the Sex Ratio was 100.00%, meaning that for every 100 female residents there were 100 male residents.*



Sumber/Source : Kantor Kecamatan Karanggeneng/ Karanggeneng Sub-District Office

**Gambar 3.1**  
**Figures**

**Penduduk, Distribusi Persentase Penduduk, Kepadatan Penduduk, Rasio Jenis Kelamin Penduduk Menurut Desa di Kecamatan Karanggeneng, 2023**  
**Population, Percentage Distribution of Population, Population Density, and Population Sex Ratio by Villages in Karanggeneng District, 2023**



Sumber/Source : Kantor Kecamatan Karanggeneng/ Karanggeneng Sub-District Office

**Gambar 3.2**  
**Figures**

**Jumlah Penduduk Menurut Kelompok Umur dan Jenis Kelamin di Kecamatan Karanggeneng,2023**  
**Population by Age Groups and Sex in Karanggeneng District, 2023**

**Tabel**  
**Table** 3.1

**Penduduk, Distribusi Persentase Penduduk, Kepadatan Penduduk, Rasio Jenis Kelamin Penduduk Menurut Desa di Kecamatan Karanggeneng, 2023**  
*Population, Percentage Distribution of Population, Population Density, and Population Sex Ratio by Villages in Karanggeneng District, 2023*

Desa Village	Penduduk/Population		
	Laki-Laki/Male	Perempuan/Female	Jumlah/Total
(1)	(2)	(3)	(4)
Banjarmadu	2 129	2 182	4 311
Kalanganyar	1 433	1 461	2 894
Sungelebak	2 370	2 308	4 678
Kendalkemlagi	2 429	2 315	4 744
Mertani	853	895	1 748
Karanggeneng	874	922	1 796
Sumberwudi	1 565	1 531	3 096
Karangwungu	762	770	1 532
Jagran	1 021	1 005	2 026
Kawistolegi	1 261	1 253	2 514
Sonoadi	481	525	1 006
Latukan	2 393	2 333	4 726
Bantengputih	875	912	1 787
Guci	788	818	1 606
Kaligerman	406	389	795
Karangrejo	538	535	1 073
Tracal	1 126	1 126	2 252
Prijekngablag	821	844	1 665
<b>Kecamatan Karanggeneng</b>	<b>22 125</b>	<b>22 124</b>	<b>44 249</b>



Lanjutan Tabel/*Continued Table 3.1*

Desa Village	Persentase Penduduk Percentage of Total Population	Kepadatan Penduduk (per km <sup>2</sup> ) Population Density per sq.km	Rasio Jenis Kelamin Penduduk Population Sex Ratio
(1)	(5)	(6)	(7)
Banjarmadu	9,74	1 476	97,57
Kalanganyar	6,54	1 832	98,08
Sungelebak	10,57	1 671	102,69
Kendalkemlagi	10,72	1 412	104,92
Mertani	3,95	533	95,31
Karanggeneng	4,06	1 710	94,79
Sumberwudi	7,00	1 821	102,22
Karangwungu	3,46	1 169	98,96
Jagran	4,58	1 468	101,59
Kawistolegi	5,68	1 074	100,64
Sonoadi	2,27	986	91,62
Latukan	10,68	993	102,57
Bantengputih	4,04	757	95,94
Guci	3,63	1 265	96,33
Kaligerman	1,80	626	104,37
Karangrejo	2,42	865	100,56
Tracal	5,09	1 802	100,00
Prijekngablag	3,76	985	97,27
<b>Kecamatan Karanggeneng</b>	<b>100</b>	<b>1 210</b>	<b>100,00</b>

Catatan/Note: -

Sumber/Source: Kantor Kecamatan Karanggeneng/ Karanggeneng Sub-District Office

**Tabel 3.2** Jumlah Penduduk Menurut Kelompok Umur dan Jenis Kelamin di Kecamatan Karanggeneng, 2023  
**Table** *Population by Age Groups and Sex in Karanggeneng District, 2023*

Kelompok Umur <i>Age Groups</i>	Jenis Kelamin/Sex		
	Laki-Laki <i>Male</i>	Perempuan <i>Female</i>	Jumlah <i>Total</i>
(1)	(2)	(3)	(4)
0 - 4	1 100	970	2 070
5 - 9	1 559	1 418	2 977
10 - 14	1 607	1 543	3 150
15 - 19	1 607	1 498	3 105
20 - 24	1 753	1 704	3 457
25 - 29	1 773	1 650	3 423
30 - 34	1 592	1 494	3 086
35 - 39	1 617	1 423	3 040
40 - 44	1 608	1 612	3 220
45 - 49	1 608	1 590	3 198
50 - 54	1 518	1 550	3 068
55 - 59	1 326	1 495	2 821
60 - 64	1 203	1 349	2 552
65 - 69	915	1 002	1 917
70 - 74	687	718	1 405
75 +	652	1 108	1 760
<b>Kecamatan Karanggeneng</b>	<b>22 125</b>	<b>22 124</b>	<b>44 249</b>

Catatan/Note: -

Sumber/Source: Kantor Kecamatan Karanggeneng/ Karanggeneng Sub-District Office

# BAB IV

## SOSIAL DAN KESEJAHTERAAN SOCIAL AND WELFARE

Jumlah Sekolah



**95** Unit

Jumlah Guru

Orang



**1064** Orang

Jumlah Murid

Jumlah Sarana  
Kesehatan

**10** Unit



Jumlah Tenaga  
Kesehatan

Orang



## PENJELASAN TEKNIS

1. Jalur Pendidikan di Indonesia terdiri atas 1) pendidikan formal, 2) pendidikan nonformal, dan 3) pendidikan informal yang yang ketiganya dapat saling melengkapi dan memperkaya (Undang-Undang No. 20 Tahun 2013 tentang Sistem Pendidikan Nasional).
2. Jenjang Pendidikan Formal terdiri atas pendidikan dasar, pendidikan menengah, dan pendidikan tinggi. Jenis pendidikan yang diajarkan mencakup pendidikan umum, kejuruan, akademik, profesi, vokasi, keagamaan, dan khusus.
3. Pendidikan Dasar berbentuk Sekolah Dasar (SD) dan Madrasah Ibtidaiyah (MI) atau bentuk lain yang sederajat serta Sekolah Menengah Pertama (SMP) dan Madrasah Tsanawlyah (MTs), atau benbentuk lain yang sederajat.
4. Pendidikan Menengah berbentuk Sekolah Menengah Atas (SMA), Madrasah Aliyah (MA), Sekolah Menengah Kejuruan (SMK), dan Madrasah Aliyah Kejuruan (MAK), atau bentuk lain yang sederajat.
5. Pendidikan Tinggi merupakan jenjang pendidikan setelah pendidikan menengah yang mencakup program pendidikan diploma, sarjana, magister, spesialis, dan doktor yang diselenggarakan oleh perguruan

## TECHNICAL NOTES

1. *The Education System in Indonesia consists of 1) a formal education, 2) non-formal education, and 3) informal education that all three can be complementary and enriching (Law No. 20 Year 2013 about The National Education System).*
2. *The Formal Education Level consists of primary education, secondary education, and high education. The kind of education that taught consists of general education, vocational, academic, professional, religious, and specific education.*
3. *The Primary Education consists of Elementary School and Islamic Elementary School or other equivalent forms and Ju-nior High School and MTs, or other equivalent forms.*
4. *The Secondary Education consists of the senior high school, MA, Vocational School, and Vocational Madrasah Aliyah, or other equivalent forms.*
5. *The High Education consists of the education level after the secondary education that consists of diplomas, bachelor, master, specialist, and doctoral degrees that are held by the college. The colleges can be a-cademy, polytechnic, high school, institute, or university.*
6. *Public Health Center is technical implementation unit of regency health department that have*

tinggi. Perguruan tinggi dapat berbentuk akademi, politeknik, seko-lah tinggi, institut, atau universitas.

6. Puskesmas (Pusat Kesehatan Masyarakat) adalah unit pelaksana teknis dinas kesehatan kabupaten/ kota yang mempunyai fungsi utama sebagai penyelenggara pelayanan kesehatan tingkat pertama. Wilayah kerja puskesmas maksimal adalah satu Kecamatan Karanggeneng dan untuk dapat menjangkau wilayah kerjanya, puskesmas mempunyai jaringan pelayanan yang meliputi unit Puskesmas Pembantu (Pustu), unit Puskesmas Keliling (Puskel), dan unit bidan desa/komunitas (Peraturan Menteri Kesehatan RI No. 75 Tahun 2014 Tentang Pusat Kesehatan Masyarakat).
7. Apotek adalah suatu tempat tertentu yang digunakan untuk melakukan pekerjaan kefarmasian, dan penyaluran/penjualan obat atau bahan farmasi dan perbekalan kesehatan lainnya kepada masyarakat yang dikelola oleh tenaga apoteker (Peraturan Menteri Kesehatan RI No. 1332 Tahun 2002 Tentang Perubahan Atas Peraturan Menteri Kesehatan RI No. 922/MENKES /PER/X/1993 Tentang Ketentuan dan Tata Cara Pemberian Izin Apotek).

*the primary function as a first-level health care providers. The working area standard of public health center is one district and to reach their working areas, public health centers have a service network covering subsidiary of public health center, mobile public health center units, and midwife units (Regulation of the Minister of Health of Indonesia Number 75 Year 2014 about Public Health Center).*

7. *Pharmacy is a specific place that is used for pharmaceutical jobs, and distribution/sale of drugs/pharmaceuticals and other medical supplies to people that are administered by trained pharmacist (Regulation of the Minister of Health of Indonesia Number 1332 Year 2002 about the Changes of Regulation of the Minister of Health of Indonesia Number 922 /MENKES/PER/X/1993 about Provision and Procedures for Administration of Licensed Pharmacies).*

## ULASAN

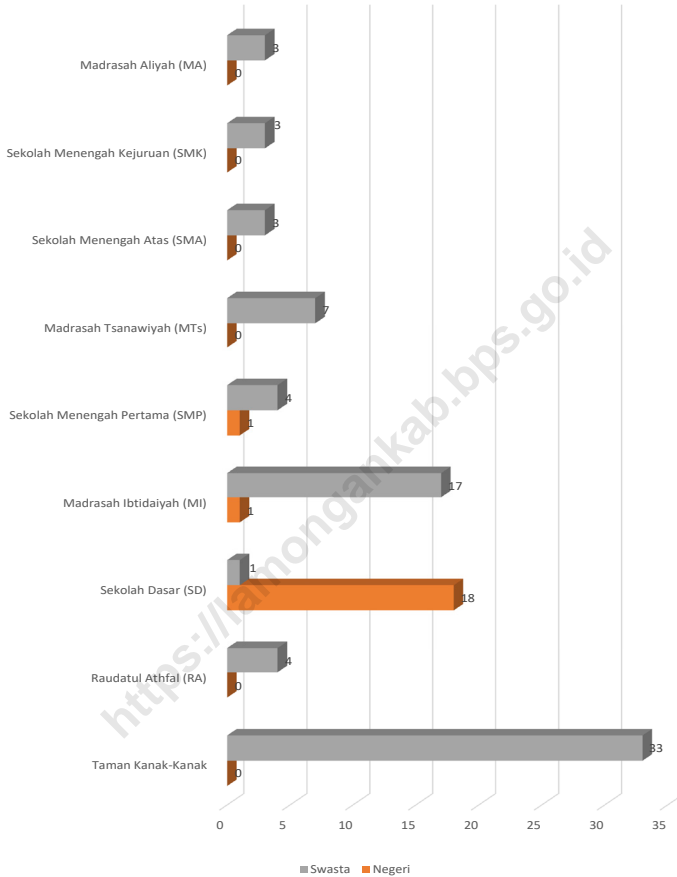
Ketersediaan sarana pendidikan baik sarana maupun prasarana akan sangat menunjang dalam meningkatkan pendidikan yang merupakan salah satu indikator IPM (Indek Pembangunan Manusia). Tabel dalam bab ini memuat data tentang jumlah fasilitas pendidikan negeri dan fasilitas pendidikan swasta yang ada di Kecamatan Karanggeneng, mulai dari Paud, TK/RA, SD/MI sampai SMA/MA/SMK yang tersebar di seluruh desa namun hanya beberapa desa dalam satu Kecamatan Karanggeneng

Penyediaan fasilitas sarana kesehatan sebagai kebutuhan pokok dalam upaya meningkatkan taraf kesehatan masyarakat berupa puskesmas, puskesmas pembantu, posyandu dan lain-lain, serta penyediaan tenaga kesehatannya adalah sangat penting. Hal ini karena dengan ketersediaan tempat-tempat pelayanan kesehatan yang ditunjang dengan tenaga-tenaga kesehatan yang terampil sangat dibutuhkan guna mencapai tujuan pembangunan di bidang kesehatan.

## DESCRIPTION

*The availability of educational facilities, both facilities and infrastructure, will be very supportive in improving education, which is one of the indicators of the Human Development Index (HDI). The table in this chapter contains data on the number of public education facilities and private education facilities in Karanggeneng District, ranging from Early Childhood Education, Kindergarten/RA, SD/MI to SMA/MA/SMK spread throughout the village but only in a few villages in one sub-district.*

*The provision of health facilities as a basic need in an effort to improve the level of public health in the form of health centers, sub-health centers, posyandu and others, as well as the provision of health workers is very important. This is because with the availability of health care facilities supported by skilled health workers, it is very necessary to achieve development goals in the health sector.*

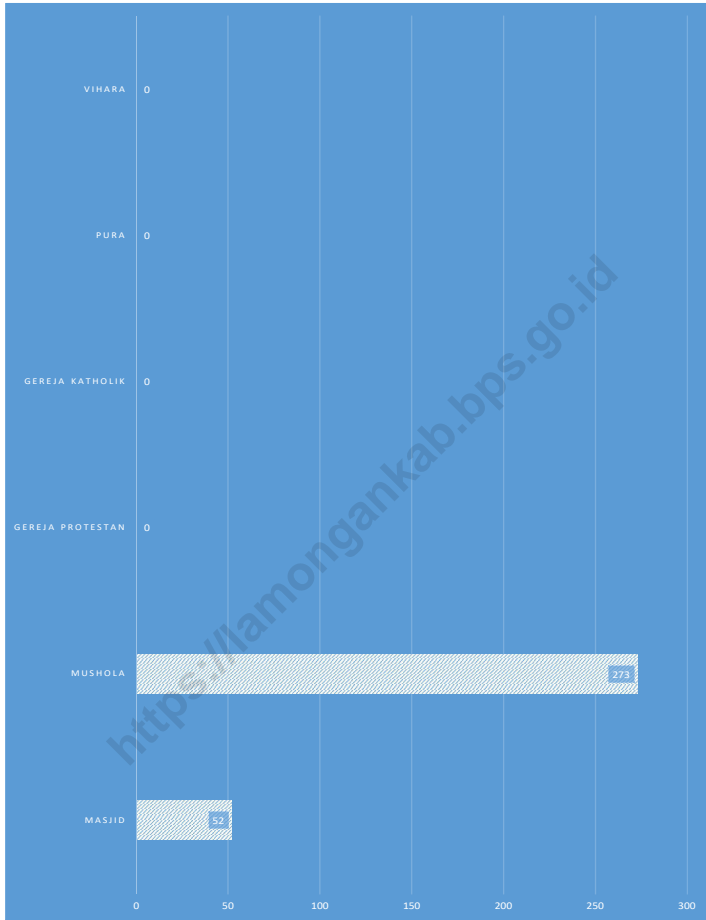


Catatan/Note: -  
 Sumber/Source: Kantor Desa/Village Office

**Gambar** 4.1  
**Figures**

**Banyaknya Desa<sup>1</sup>/Kelurahan yang Memiliki Fasilitas Sekolah Menurut Tingkat Pendidikan di Kecamatan Karanggeneng, 2021–2023**  
**Number of Villages<sup>1</sup>/Kelurahan Having Educational Facilities by Educational Level in Karanggeneng District, 2021–2023**





Catatan/Note: -  
 Sumber/Source: Kantor Desa/Village Office

**Gambar** 4.2  
**Figures**

**Banyaknya Desa<sup>1</sup>/Kelurahan yang Memiliki Sarana Kesehatan Menurut Jenis Sarana Kesehatan di Kecamatan Karanggeneng, 2021–2023**  
**Number of Villages<sup>1</sup>/Kelurahan Health Facilities by Type of Health Facilities in Karanggeneng District, 2021–2023**

#### 4.1 PENDIDIKAN EDUCATION

**Tabel 4.1.1** Banyaknya Desa<sup>1</sup>/Kelurahan yang Memiliki Fasilitas Sekolah Menurut Tingkat Pendidikan di Kecamatan Karanggeneng, 2021–2023  
*Number of Villages<sup>1</sup>/Kelurahan Having Educational Facilities by Educational Level in Karanggeneng District, 2021–2023*

Tingkat Pendidikan Educational Level	2021 <sup>2</sup>	2022 <sup>3</sup>	2023 <sup>3</sup>
(1)	(2)	(3)	(4)
Sekolah Dasar (SD) <i>Primary School</i>	17	17	17
Madrasah Ibtidaiyah (MI) <i>Madrasah Ibtidaiyah</i>	14	14	14
Sekolah Menengah Pertama (SMP) <i>Junior High School</i>	5	5	5
Madrasah Tsanawiyah (MTs) <i>Madrasah Tsanawiyah (MTs)</i>	6	6	6
Sekolah Menengah Atas (SMA) <i>Senior High School</i>	3	3	3
Sekolah Menengah Kejuruan (SMK) <i>Vocational High School</i>	3	3	3
Madrasah Aliyah (MA) <i>Madrasah Aliyah</i>	2	2	2
Akademi/Perguruan Tinggi <i>Academy/University</i>	-	-	-

Catatan/Note: <sup>1</sup>Desa pada tabel ini termasuk Unit Permukiman Transmigrasi (UPT) yang masih dibina oleh kementerian terkait/  
*Villages in this table include Transmigration Settlement Unit which is still fostered by the relevant ministries.*

Sumber/Source: <sup>2</sup>Badan Pusat Statistik, Kantor Desa/BPS-Statistics Indonesia, *Village Potential Data Collecting*

<sup>3</sup>Kantor Desa

**Tabel 4.1.2**  
**Table**

**Jumlah Sekolah Menurut Tingkat Pendidikan di Kecamatan Karanggeneng, 2022/2023 dan 2023/2024**  
**Number of Schools by Educational Level in Karanggeneng District, 2022/2023 and 2023/2024**

Tingkat Pendidikan Educational Level	Negeri/Public		Swasta/Private		Jumlah/Total	
	2022/2023	2023/2024	2022/2023	2023/2024	2022/2023	2023/2024
(1)	(2)	(3)	(4)	(5)	(6)	(7)
Taman Kanak-Kanak (TK) <sup>1</sup> /Kindergarten <sup>1</sup>	-	-	33	33	33	33
Raudatul Athfal (RA) <sup>2</sup> Raudatul Athfal (RA) <sup>2</sup>	-	-	4	4	4	4
Sekolah Dasar (SD) <sup>1</sup> Elementary Schools <sup>1</sup>	18	18	1	1	19	19
Madrasah Ibtidaiyah (MI) <sup>2</sup> /Madrasah Ibtidaiyah (MI) <sup>2</sup>	1	1	17	17	18	18
Sekolah Menengah Pertama (SMP) <sup>1</sup> /Junior High Schools <sup>1</sup>	1	1	4	4	5	5
Madrasah Tsanawiyah (MTs) <sup>2</sup> /Madrasah Tsanawiyah (MTs) <sup>2</sup>	-	-	7	7	7	7
Sekolah Menengah Atas (SMA) <sup>1</sup> /Senior High Schools <sup>1</sup>	-	-	3	3	3	3
Sekolah Menengah Kejuruan (SMK) <sup>1</sup> Vocational High Schools <sup>1</sup>	-	-	3	3	3	3
Madrasah Aliyah (MA) <sup>2</sup> Madrasah Aliyah (MA) <sup>2</sup>	-	-	3	3	3	3

Catatan/Note: <sup>3</sup> Seluruh Raudatul Athfal (RA) berstatus swasta/All Raudatul Athfal (RA) are private

Sumber/Source: <sup>1</sup> Kementerian Pendidikan, Kebudayaan, Riset, dan Teknologi, Sistem Data Pokok Pendidikan, data semester genap/ Ministry of Education, Culture, Research, and Technology, Basic Education Data System, even semester report data

<sup>2</sup> Kementerian Agama, EMIS, data semester genap/Ministry of Religious Affairs, EMIS, genap semester report data

**Tabel 4.1.3** Jumlah Guru Menurut Tingkat Pendidikan di Kecamatan Karanggeneng, 2022/2023 dan 2023/2024  
**Table** Number of Teachers by Educational Level in Karanggeneng District, 2022/2023 and 2023/2024

Tingkat Pendidikan Educational Level	Negeri/Public		Swasta/Private		Jumlah/Total	
	2022/2023	2023/2024	2022/2023	2023/2024	2022/2023	2023/2024
(1)	(2)	(3)	(4)	(5)	(6)	(7)
Taman Kanak-Kanak (TK) <sup>1</sup> /Kindergarten <sup>1</sup>	-	-	111	111	111	111
Raudatul Athfal (RA) <sup>2</sup> Raudatul Athfal (RA) <sup>2</sup>	-	-	16	16	16	16
Sekolah Dasar (SD) <sup>1,3</sup> Elementary Schools <sup>1,3</sup>	154	154	6	6	160	160
Madrasah Ibtidaiyah (MI) <sup>2</sup> /Madrasah Ibtidaiyah (MI) <sup>2</sup>	34	34	205	205	239	239
Sekolah Menengah Pertama (SMP) <sup>1,3</sup> Junior High Schools <sup>1,3</sup>	52	52	41	41	93	93
Madrasah Tsanawiyah (MTs) <sup>2</sup> /Madrasah Tsanawiyah (MTs) <sup>2</sup>	-	-	158	158	158	158
Sekolah Menengah Atas (SMA) <sup>1,3</sup> /Senior High Schools <sup>1,3</sup>	-	-	56	56	56	56
Sekolah Menengah Kejuruan (SMK) <sup>1,3</sup> Vocational High Schools <sup>1,3</sup>	-	-	75	75	75	75
Madrasah Aliyah (MA) <sup>2</sup> Madrasah Aliyah (MA) <sup>2</sup>	-	-	156	156	156	156

Catatan/Note: <sup>3</sup> Jumlah guru termasuk kepala sekolah dan guru/The total of teachers including headmaster and teacher.

Sumber/Source: <sup>1</sup> Kementerian Pendidikan, Kebudayaan, Riset, dan Teknologi, Sistem Data Pokok Pendidikan, data semester genap/Ministry of Education, Culture, Research, and Technology, Basic Education Data System, even semester report data

<sup>2</sup> Kementerian Agama, EMIS, data semester genap/Ministry of Religious Affairs, EMIS, even semester report data

**Tabel 4.1.4**  
**Table**

**Jumlah Murid Menurut Tingkat Pendidikan di Kecamatan Karanggeneng, 2022/2023 dan 2023/2024**  
**Number of Pupils by Educational Level in Karanggeneng District, 2022/2023 and 2023/2024**

Tingkat Pendidikan Educational Level	Negeri/Public		Swasta/Private		Jumlah/Total	
	2022/2023	2023/2024	2022/2023	2023/2024	2022/2023	2023/2024
(1)	(2)	(3)	(4)	(5)	(6)	(7)
Taman Kanak-Kanak (TK) <sup>1</sup> /Kindergarten <sup>1</sup>	-	-	1 044	1 044	1 044	1 044
Raudatul Athfal (RA) <sup>2</sup> Raudatul Athfal (RA) <sup>2</sup>	-	-	87	87	87	87
Sekolah Dasar (SD) <sup>1</sup> Elementary Schools <sup>1</sup>	1 263	1 263	71	71	1 334	1 334
Madrasah Ibtidaiyah (MI) <sup>2</sup> /Madrasah Ibtidaiyah (MI) <sup>2</sup>	275	275	1 721	1 721	1 996	1 996
Sekolah Menengah Pertama (SMP) <sup>1</sup> / Junior High Schools <sup>1</sup>	768	768	719	719	2 444	2 444
Madrasah Tsanawiyah (MTs) <sup>2</sup> /Madrasah Tsanawiyah (MTs) <sup>2</sup>	-	-	1 510	1 510	1 510	1 510
Sekolah Menengah Atas (SMA) <sup>1</sup> /Senior High Schools <sup>1</sup>	-	-	612	612	612	612
Sekolah Menengah Kejuruan (SMK) <sup>1</sup> Vocational High Schools <sup>1</sup>	-	-	1 101	1 101	1 101	1 101
Madrasah Aliyah (MA) <sup>2</sup> Madrasah Aliyah (MA) <sup>2</sup>	-	-	1 619	1 619	1 619	1 619

Catatan/Note: -

Sumber/Source: <sup>1</sup> Kementerian Pendidikan, Kebudayaan, Riset, dan Teknologi, Sistem Data Pokok Pendidikan, data semester genap/  
Ministry of Education, Culture, Research, and Technology, Basic Education Data System, even semester report data

<sup>2</sup> Kementerian Agama, EMIS, data semester genap/Ministry of Religious Affairs, EMIS, even semester report data

## 4.2 KESEHATAN HEALTH

**Tabel 4.2.1** Banyaknya Desa<sup>1</sup>/Kelurahan yang Memiliki Sarana Kesehatan Menurut Jenis Sarana Kesehatan di Kecamatan Karanggeneng, 2021–2023  
*Number of Villages<sup>1</sup>/Kelurahan Health Facilities by Type of Health Facilities in Karanggeneng District, 2021–2023*

Jenis Sarana Kesehatan <i>Type of Health Facilities</i>	2021 <sup>2</sup>	2022 <sup>3</sup>	2023 <sup>3</sup>
(1)	(2)	(3)	(4)
Rumah Sakit <i>Hospital</i>	-	-	-
Rumah Sakit Bersalin <i>Maternity Hospital</i>	-	-	-
Poliklinik/Balai Pengobatan <i>Polyclinic</i>	3	3	3
Puskesmas Rawat Inap <i>Public Health Center with Inpatient Care</i>	1	1	1
Puskesmas Tanpa Rawat Inap <i>Public Health Center without Inpatient Care</i>	-	-	-
Apotek <i>Pharmacy</i>	6	6	6

Catatan/Note: -

Sumber/Source: Kantor Desa/Village Office

**Tabel** 4.2.2  
**Table**

**Banyaknya Warga Penderita Kekurangan Gizi Menurut Desa di Kecamatan Karanggeneng, 2023**  
**Number of People with Malnutrition by Villages in Karanggeneng District, 2023**

<b>Desa Village</b>	<b>2023</b>
(1)	(2)
Banjarmadu	3
Kalanganyar	2
Sungelebak	0
Kendalkemlagi	4
Mertani	2
Karanggeneng	0
Sumberwudi	20
Karangwungu	1
Jagran	0
Kawistolegi	0
Sonoadi	2
Latukan	18
Bantengputih	7
Guci	1
Kaligerman	3
Karangrejo	3
Tracal	5
Priekngablag	1
<b>Kecamatan Karanggeneng</b>	<b>72</b>

Catatan/Note: -

Sumber/Source: Kantor Desa/Village Office

### 4.3 PERUMAHAN DAN LINGKUNGAN HOUSING AND ENVIRONMENT

**Tabel** 4.3.1 **Banyaknya Desa<sup>1</sup>/Kelurahan Menurut Sumber Air Minum Sebagian Besar Keluarga di Kecamatan Karanggeneng, 2021–2023**  
**Table** **Number of Villages<sup>1</sup>/Kelurahan by Drinking Water Source of Majority Family in Karanggeneng District, 2021–2023**

Sumber Air Minum Source of Drinking Water	2021 <sup>2</sup>	2022 <sup>3</sup>	2023 <sup>3</sup>
(1)	(2)	(3)	(4)
Air Kemasan Bermerk/ <i>Branded Bottled Water</i>	-	-	-
Air Isi Ulang/ <i>Refil Water</i>	18	18	18
Leding Dengan Meteran/ <i>Metered Piped Water</i>	-	-	-
Leding Tanpa Meteran/ <i>Non Metered Piped Water</i>	-	-	-
Sumur Bor atau Pompa/ <i>Artesian Well or Pumped Water</i>	-	-	-
Sumur/ <i>Well</i>	-	-	-
Mata Air/ <i>Spring</i>	-	-	-
Sungai/Danau/Kolam/ Waduk/Situ/ Embung/Bendungan/ <i>River/Lake/Pond/ Reservoir/Dam</i>	-	-	-
Air Hujan/ <i>Rainwater</i>	-	-	-
Lainnya/ <i>Others</i>	-	-	-

Catatan/*Note*: -

Sumber/*Source*: Kantor Desa/*Village Office*



**Tabel** 4.3.2  
**Table**

**Banyaknya Keluarga Menurut Desa dan Jenis Pengguna Listrik di Kecamatan Karanggeneng, 2023**  
**Number of Family by Villages and Type of Electricity Consumer in Karanggeneng District, 2023**

Desa Village	Pengguna Listrik Electricity Consumer			Bukan Pengguna Listrik Not Electricity Consumer
	PLN State Electricity Company	Non-PLN Non-State Electricity Company	Jumlah Total	
(1)	(2)	(3)	(4)	(5)
Banjarmadu	1 275	-	1 275	-
Kalanganyar	814	-	814	-
Sungelebak	1 410	-	1 410	-
Kendalkemlagi	1 322	-	1 322	-
Mertani	617	-	617	-
Karanggeneng	628	-	628	-
Sumberwudi	927	-	927	-
Karangwungu	497	-	497	-
Jagran	628	-	628	-
Kawistolegi	787	-	787	-
Sonoadi	325	-	325	-
Latukan	1 558	-	1 558	-
Bantengputih	561	-	561	-
Guci	530	-	530	-
Kaligerman	249	-	249	-
Karangrejo	341	-	341	-
Tracal	774	-	774	-
Priekngablag	535	-	535	-
<b>Kecamatan Karanggeneng</b>	<b>13 778</b>	<b>-</b>	<b>13 778</b>	<b>-</b>

Catatan/Note: -

Sumber/Source: Kantor Desa/Village Office

**Tabel**  
**Table** 4.3.3

**Banyaknya Desa<sup>1</sup>/Kelurahan Menurut Sumber Penerangan Jalan Utama Desa di Kecamatan Karanggeneng, 2021–2023**  
**Number of Villages<sup>1</sup>/Kelurahan by Source of Villages's Main Street Illumination in Karanggeneng District, 2021–2023**

<b>Sumber Penerangan Jalan Utama</b> <b>Source of Main Street Illumination</b>	<b>2021<sup>2</sup></b>	<b>2022<sup>3</sup></b>	<b>2023<sup>3</sup></b>
(1)	(2)	(3)	(4)
Listrik Pemerintah/ <i>State Electricity</i>	17	17	17
Listrik Non-Pemerintah/ <i>Non-State Electricity</i>	1	1	1
Non Listrik/ <i>Non-Electric</i>	-	-	-

Catatan/*Note*: <sup>1</sup>Desa pada tabel ini termasuk Unit Permukiman Transmigrasi (UPT) yang masih dibina oleh kementerian terkait/  
*Villages in this table include Transmigration Settlement Unit which is still fostered by the relevant ministries.*

Sumber/*Source*: <sup>2</sup>Badan Pusat Statistik, Kantor Desa/BPS-Statistics Indonesia, *Village Potential Data Collecting*

<sup>3</sup>Kantor Desa

**Tabel** 4.3.4  
**Table**

**Banyaknya Desa<sup>1</sup>/Kelurahan Menurut Penggunaan Fasilitas Tempat Buang Air Besar Sebagian Besar Keluarga di Kecamatan Karanggeneng, 2021–2023**  
**Number of Villages<sup>1</sup>/Kelurahan by Toilet Facility Used by Majority Family in Karanggeneng District, 2021–2023**

<b>Fasilitas Tempat Buang Air Besar Toilet Facility</b>	<b>2021<sup>2</sup></b>	<b>2022<sup>3</sup></b>	<b>2023<sup>3</sup></b>
(1)	(2)	(3)	(4)
<b>Jamban/Toilet</b>			
Sendiri/Private	18	18	18
Bersama/Shared	-	-	-
Umum/Public	-	-	-
	-	-	-
<b>Bukan Jamban/Non-Toilet</b>	-	-	-
<b>Jumlah/Total</b>	<b>18</b>	<b>18</b>	<b>18</b>

Catatan/Note: -

Sumber/Source: Kantor Desa/Village Office

**Tabel 4.3.5** Banyaknya Desa Menurut Jenis Bahan Bakar untuk Memasak yang Digunakan Sebagian Besar Keluarga di Kecamatan Karanggeneng, 2023  
**Table** *Number of Villages by Type of Cooking Fuel Used by Majority Family in Karanggeneng District, 2023*

Jenis Bahan Bakar untuk Memasak <i>Type of Cooking Fuel</i>	2023
(1)	(2)
Listrik/ <i>Electric</i>	-
Elpiji 5,5 kg/ <i>Blue Gas 5.5 kg-LPG</i>	-
Elpiji 12 kg/ <i>12 kg-LPG</i>	-
Elpiji 3 kg/ <i>3 kg-LPG</i>	18
Gas Kota/ <i>City Gas</i>	-
Biogas/ <i>Biogas</i>	-
Minyak Tanah/ <i>Kerosene</i>	-
Briket/ <i>Briquettes</i>	-
Arang/ <i>Charcoal</i>	-
Kayu Bakar/ <i>Firewood</i>	-
Lainnya/ <i>Others</i>	-
<b>Jumlah/<i>Total</i></b>	<b>18</b>

Catatan/*Note*: -

Sumber/*Source*: Kantor Desa/*Village Office*

#### 4.4 AGAMA DAN SOSIAL LAINNYA RELIGION AND OTHER SOCIAL AFFAIRS

**Tabel 4.4.1** Jumlah Tempat Peribadatan Menurut Desa di Kecamatan Karanggeneng, 2023  
**Table** Number of Worship Places by Villages in Karanggeneng District, 2023

Desa Village	Masjid Mosque	Mushola Pray Room	Gereja Protestan Protestant Church	Gereja Katholik Catholic Church	Pura Temple	Vihara
(1)	(2)	(3)	(4)	(5)	(6)	(7)
Banjarmadu	4	28	-	-	-	-
Kalanganyar	1	23	-	-	-	-
Sungelebak	3	42	-	-	-	-
Kendalkemlagi	6	29	-	-	-	-
Mertani	2	7	-	-	-	-
Karanggeneng	2	15	-	-	-	-
Sumberwudi	4	16	-	-	-	-
Karangwungu	2	6	-	-	-	-
Jagran	4	9	-	-	-	-
Kawistolegi	2	7	-	-	-	-
Sonoadi	3	4	-	-	-	-
Latukan	3	33	-	-	-	-
Bantengputih	6	9	-	-	-	-
Guci	1	7	-	-	-	-
Kaligerman	1	4	-	-	-	-
Karangrejo	3	7	-	-	-	-
Tracal	2	15	-	-	-	-
Prijekngablag	3	12	-	-	-	-
<b>Kecamatan Karanggeneng</b>	<b>52</b>	<b>273</b>	<b>-</b>	<b>-</b>	<b>-</b>	<b>-</b>

Catatan/Note: -

Sumber/Source: Kantor Desa/Village Office

**Tabel** 4.4.2  
**Table**

**Banyaknya Kejadian Bencana Alam Menurut Desa dan Jenis Bencana Alam di Kecamatan Karanggeneng, 2023**  
**Number of Natural Disaster Events by Villages and Type of Natural Disaster in Karanggeneng District, 2023**

Desa <i>Village</i>	Gempa Bumi <i>Earthquake</i>	Tsunami <i>Tsunami</i>	Gunung Meletus <i>Volcanic Eruption</i>	Tanah Longsor <i>Landslide</i>
(1)	(2)	(3)	(4)	(5)
Banjarmadu	-	-	-	-
Kalanganyar	-	-	-	-
Sungelebak	-	-	-	-
Kendalkemlagi	-	-	-	-
Mertani	-	-	-	-
Karanggeneng	-	-	-	-
Sumberwudi	-	-	-	-
Karangwungu	-	-	-	-
Jagran	-	-	-	-
Kawistolegi	-	-	-	-
Sonoadi	-	-	-	-
Latukan	-	-	-	-
Bantengputih	-	-	-	-
Guci	-	-	-	-
Kaligerman	-	-	-	-
Karangrejo	-	-	-	-
Tracal	-	-	-	-
Prijekngablag	-	-	-	-
<b>Kecamatan Karanggeneng</b>	-	-	-	-

Lanjutan Tabel/*Continued Table* 4.4.2

<b>Desa Village</b>	<b>Banjir Floods</b>	<b>Banjir Bandang Flash Floods</b>	<b>Kekeringan Drought</b>	<b>Kebakaran Hutan dan Lahan Forest and Land Fires</b>
(1)	(6)	(7)	(8)	(9)
Banjarmadu	-	-	-	-
Kalanganyar	-	-	-	-
Sungelebak	-	-	-	-
Kendalkemlagi	-	-	-	-
Mertani	-	-	-	-
Karangganeng	-	-	-	-
Sumberwudi	-	-	-	-
Karangwungu	-	-	-	-
Jagran	-	-	-	-
Kawistolegi	-	-	-	-
Sonoadi	-	-	-	-
Latukan	-	-	-	-
Bantengputih	-	-	-	-
Guci	-	-	-	-
Kaligerman	-	-	-	-
Karangrejo	-	-	-	-
Tracal	-	-	-	-
Prijekngablak	-	-	-	-
<b>Kecamatan Karangganeng</b>	-	-	-	-

Lanjutan Tabel/*Continued Table* 4.4.2

Desa <i>Village</i>	Angin Puyuh/ Puting Beliung/ Topan <i>Tornado/Typhoon</i>	Gelombang Pasang Tidal Wave	Abrasi <i>Abrasion</i>
(1)	(10)	(11)	(12)
Banjarmadu	-	-	-
Kalanganyar	-	-	-
Sungelebak	-	-	-
Kendalkemlagi	-	-	-
Mertani	-	-	-
Karanggeneng	-	-	-
Sumberwudi	-	-	-
Karangwungu	-	-	-
Jagran	-	-	-
Kawistolegi	-	-	-
Sonoadi	-	-	-
Latukan	-	-	-
Bantengputih	-	-	-
Guci	-	-	-
Kaligerman	-	-	-
Karangrejo	-	-	-
Tracal	-	-	-
Prijekngablag	-	-	-
<b>Kecamatan Karanggeneng</b>	-	-	-

Catatan/*Note*: -Sumber/*Source*: Kantor Desa/*Village Office*



**Tabel 4.4.3**  
**Table**

**Banyaknya Korban Jiwa Akibat Bencana Alam Menurut Desa dan Jenis Bencana Alam di Kecamatan Karanggeneng, 2023**  
**Number of Fatalities Due to Natural Disasters by Villages and Type of Natural Disaster in Karanggeneng District, 2023**

<b>Desa Village</b>	<b>Gempa Bumi Earthquake</b>	<b>Tsunami Tsunami</b>	<b>Gunung Meletus Volcanic Eruption</b>	<b>Tanah Longsor Landslide</b>
(1)	(2)	(3)	(4)	(5)
Banjarmadu	-	-	-	-
Kalanganyar	-	-	-	-
Sungelebak	-	-	-	-
Kendalkemlagi	-	-	-	-
Mertani	-	-	-	-
Karanggeneng	-	-	-	-
Sumberwudi	-	-	-	-
Karangwungu	-	-	-	-
Jagran	-	-	-	-
Kawistolegi	-	-	-	-
Sonoadi	-	-	-	-
Latukan	-	-	-	-
Bantengputih	-	-	-	-
Guci	-	-	-	-
Kaligerman	-	-	-	-
Karangrejo	-	-	-	-
Tracal	-	-	-	-
Prijekngablag	-	-	-	-
<b>Kecamatan Karanggeneng</b>				

Lanjutan Tabel/*Continued Table 4.4.3*

Desa <i>Village</i>	Banjir <i>Floods</i>	Banjir Bandang <i>Flash Floods</i>	Kekeringan <i>Drought</i>	Kebakaran Hutan dan Lahan <i>Forest and Land Fires</i>
(1)	(6)	(7)	(8)	(9)
Banjarmadu	-	-	-	-
Kalanganyar	-	-	-	-
Sungelebak	-	-	-	-
Kendalkemlagi	-	-	-	-
Mertani	-	-	-	-
Karanggeneng	-	-	-	-
Sumberwudi	-	-	-	-
Karangwungu	-	-	-	-
Jagran	-	-	-	-
Kawistolegi	-	-	-	-
Sonoadi	-	-	-	-
Latukan	-	-	-	-
Bantengputih	-	-	-	-
Guci	-	-	-	-
Kaligerman	-	-	-	-
Karangrejo	-	-	-	-
Tracal	-	-	-	-
Priekngablag	-	-	-	-
<b>Kecamatan Karanggeneng</b>	-	-	-	-

Lanjutan Tabel/*Continued Table* 4.4.3

<b>Desa Village</b>	<b>Angin Puyuh/ Puting Beliung/ Topan Tornado/Typhoon</b>	<b>Gelombang Pasang Tidal Wave</b>	<b>Abrasi Abrasion</b>
(1)	(10)	(11)	(12)
Banjarmadu	-	-	-
Kalanganyar	-	-	-
Sungelebak	-	-	-
Kendalkemlagi	-	-	-
Mertani	-	-	-
Karanggeneng	-	-	-
Sumberwudi	-	-	-
Karangwungu	-	-	-
Jagran	-	-	-
Kawistolegi	-	-	-
Sonoadi	-	-	-
Latukan	-	-	-
Bantengputih	-	-	-
Guci	-	-	-
Kaligerman	-	-	-
Karangrejo	-	-	-
Tracal	-	-	-
Prijekngablag	-	-	-
<b>Kecamatan Karanggeneng</b>	-	-	-

Catatan/*Note*: -

Sumber/*Source*: Kantor Desa/*Village Office*

**Tabel**  
**4.4.4**  
**Table**

**Keberadaan Fasilitas/Upaya Antisipasi/Mitigasi Bencana Alam Menurut Desa di Kecamatan Karanggeneng, 2023**  
**Existence of Facilities/Efforts for Anticipation/Mitigation of Natural Disasters by Villages by Villages in Karanggeneng District, 2023**

<b>Desa</b> <b>Village</b>	<b>Sistem Peringatan Dini Bencana Alam</b> <b>Natural Disaster Early Warning System</b>	<b>Sistem Peringatan Dini Khusus Tsunami</b> <b>Tsunami Early Warning System</b>	<b>Perlengkapan Keselamatan</b> <b>Safety Equipment</b>
(1)	(2)	(3)	(4)
Banjarmadu	Tidak Ada	Bukan Wilayah Potensi Tsunami	Ada
Kalanganyar	Tidak Ada	Bukan Wilayah Potensi Tsunami	Tidak Ada
Sungelebak	Tidak Ada	Bukan Wilayah Potensi Tsunami	Tidak Ada
Kendalkemlagi	Tidak Ada	Bukan Wilayah Potensi Tsunami	Tidak Ada
Mertani	Tidak Ada	Bukan Wilayah Potensi Tsunami	Tidak Ada
Karanggeneng	Tidak Ada	Bukan Wilayah Potensi Tsunami	Tidak Ada
Sumberwudi	Ada	Bukan Wilayah Potensi Tsunami	Tidak Ada
Karangwungu	Tidak Ada	Bukan Wilayah Potensi Tsunami	Tidak Ada
Jagran	Tidak Ada	Bukan Wilayah Potensi Tsunami	Tidak Ada
Kawistolegi	Tidak Ada	Bukan Wilayah Potensi Tsunami	Tidak Ada
Sonoadi	Tidak Ada	Bukan Wilayah Potensi Tsunami	Tidak Ada
Latukan	Ada	Bukan Wilayah Potensi Tsunami	Tidak Ada
Bantengputih	Tidak Ada	Bukan Wilayah Potensi Tsunami	Tidak Ada
Guci	Ada	Bukan Wilayah Potensi Tsunami	Ada
Kaligerman	Ada	Bukan Wilayah Potensi Tsunami	Tidak Ada
Karangrejo	Ada	Bukan Wilayah Potensi Tsunami	Tidak Ada
Tracal	Ada	Bukan Wilayah Potensi Tsunami	Ada
Priekngablak	Ada	Bukan Wilayah Potensi Tsunami	Ada
<b>Kecamatan Karanggeneng</b>			

Catatan/Note: -

Sumber/Source: Kantor Desa/Village Office

Lanjutan Tabel/*Continued Table 4.4.4*

Desa <i>Village</i>	Rambu-Rambu dan Jalur Evakuasi Bencana <i>Sign and Evacuation Route</i>	Pembuatan, Perawatan, atau Normalisasi: Sungai, Kanal, Tanggul, Parit, Drainase, Waduk, Pantai, dll <i>Manufacture, Maintenance, or Normalization: Rivers, Canals, Embankment, etc</i>
(1)	(5)	(6)
Banjarmadu	Tidak Ada	Tidak Ada
Kalanganyar	Tidak Ada	Ada
Sungelebak	Tidak Ada	Tidak Ada
Kendalkemlagi	Tidak Ada	Ada
Mertani	Tidak Ada	Ada
Karanggeneng	Tidak Ada	Ada
Sumberwudi	Ada	Tidak Ada
Karangwungu	Tidak Ada	Ada
Jagran	Tidak Ada	Ada
Kawistolegi	Tidak Ada	Tidak Ada
Sonoadi	Tidak Ada	Ada
Latukan	Tidak Ada	Ada
Bantengputih	Tidak Ada	Ada
Guci	Tidak Ada	Ada
Kaligerman	Tidak Ada	Ada
Karangrejo	Tidak Ada	Tidak Ada
Tracal	Ada	Ada
Priekngablak	Tidak Ada	Ada
<b>Kecamatan Karanggeneng</b>		

Catatan/Note: -

Sumber/Source: Kantor Desa/*Village Office*

**Tabel** 4.4.5  
**Table**

**Banyaknya Desa yang Memiliki Kelompok Kegiatan Olahraga Menurut Jenis Olahraga dan Ketersediaan Fasilitas/Lapangan Olahraga di Kecamatan Karanggeneng, 2023**  
**Number of Villages Having Sport Activities Groups by Type of Sport and Availability of Sport Facilities/Fields in Karanggeneng District, 2023**

Jenis Olahraga <i>Type of Sport</i>	Kondisi Fasilitas/Lapangan Olahraga <i>Condition of Sport Facilities/Fields</i>			Tidak Ada Fasilitas/ Lapangan Olahraga <i>No Sport Facilities/ Fields</i>
	Baik	Rusak Sedang	Rusak Parah	
(1)	(2)	(3)	(4)	(5)
Sepak Bola/ <i>Soccer</i>	7	7	-	4
Bola Voli/ <i>Volley Ball</i>	10	6	1	1
Bulu Tangkis/ <i>Badminton</i>	7	4	-	7
Bola Basket/ <i>Basket Ball</i>	-	-	1	17
Tenis Lapangan/ <i>Court Tennis</i>	-	-	-	-
Tenis Meja/ <i>Table Tennis</i>	4	3	-	11
Futsal	5	-	-	13
Renang/ <i>Swimming</i>	1	-	-	17
Bela Diri/ <i>Martial Arts</i>	10	2	-	6
Bilyard/ <i>Billiards</i>	-	-	-	-
Fitnes, Aerobik, dll/ <i>Fitness, Aerobics, etc</i>	1	-	-	17
Lainnya/ <i>Others</i>	-	-	-	-

Catatan/Note: -

Sumber/Source: Kantor Desa/*Village Office*

# BAB V

## PERTANIAN AGRICULTURE



Luas Sawah: Ha



Produksi Padi : Ton



Produksi Terbesar : Palawija







**PENJELASAN TEKNIS**

1. Tanaman sayuran dan buah-buahan semusim adalah tanaman sumber vitamin, garam mineral dan lain-lain yang dikonsumsi dari bagian tanaman yang berupa daun, bunga, buah, dan umbinya, yang berumur kurang dari satu tahun.
2. Tanaman buah-buahan dan sayuran tahunan adalah tanaman sumber vitamin, garam mineral, dan lain-lain yang dikonsumsi dari bagian tanaman yang berupa buah dan merupakan tanaman tahunan
3. Tanaman biofarmaka adalah tanaman yang bermanfaat untuk obat-obatan, kosmetik, dan kesehatan yang dikonsumsi atau digunakan dari bagian-bagian tanaman seperti daun, batang, buah, umbi (rimpang) ataupun akar.
4. Tanaman hias adalah tanaman yang mempunyai nilai keindahan baik bentuk, warna daun, tajuk maupun bunganya, sering digunakan untuk penghias pekarangan dan lain sebagainya.
5. Luas panen tanaman hortikultura adalah luas tanaman sayuran, buah-buahan, biofarmaka, dan tanaman hias yang diambil hasilnya/dipanen pada periode laporan.
6. Luas panen untuk tanaman sayuran adalah luas tanaman yang dipanen sekaligus/habis

**TECHNICAL NOTES**

1. *Seasonal vegetable and fruit plants are plants which are the sources of vitamin, mineral salt, etc, consumed from the part of the plant in the form of leaf, flower, fruit, and root with the age of less than one year.*
2. *Annual fruit and vegetable plants are plants which are the sources of vitamin, contained mineral salt, etc, consumed from the part of plant in the form of fruit and more than one year of age.*
3. *Medicinal plants are plants which are useful for medicine. It is consumed from part of the plant such as leaf, flower, fruit, tuber, and root.*
4. *Ornamental plants are plants which have a beauty value, either in shape, colour of leaf or crown of flower, and they are often used as a yard decorator.*
5. *Harvested area of horticulture is area which vegetable, fruit, medicinal and ornamental plant of crop harvested during the period of report.*
6. *Harvested area of vegetables is area of entirely plant harvested/ demolished and plant harvested*

- dibongkar dan luas tanaman yang dipanen berkali-kali (lebih dari satu kali)/belum habis.
7. Tanaman yang dipanen sekaligus/ habis/dibongkar adalah tanaman yang sehabis panen langsung dibongkar/dicabut, terdiri dari bawang merah, bawang putih, bawang daun, kentang, kol/kubis, kembang kol, petersai/sawi, wortel, lobak, dan kacang merah.
  8. Tanaman yang dipanen berkali-kali (lebih dari satu kali)/belum habis adalah tanaman yang pemanenannya lebih dari satu kali dan biasanya dibongkar apabila panen terakhir sudah tidak memadai lagi, terdiri dari: kacang panjang, cabe besar, cabe rawit, jamur, tomat, terung, buncis, ketimun, labu siam, kangkung, bayam, melon, semangka, dan blewah.
  9. Produksi hortikultura adalah hasil menurut bentuk produk dari setiap tanaman sayuran, buah-buahan, biofarmaka dan tanaman hias yang diambil berdasarkan luas yang dipanen/ tanaman yang menghasilkan pada bulan/triwulan laporan.
- several times/undemolished.*
7. *Entirely plants harvested/ demolished are plants usually harvested once and demolished to be substituted by other plants, consisting of: shallots, garlic, leeks, potato, cabbage, cauli flower, mustard green, carrots, chinese radish, and red kidney beans.*
  8. *Plants harvested several times/ undemolished are plants usually harvested more than once and demolished in the case that the last harvest was economically not profitable. They consist of : yard long beans, chili, small chili, mushroom, tomatoes, egg plant, french beans, cucumber, pumpkin/ chajota, swamp cabbage, spinach, melon, watermelon, and blewah.*
  9. *Horticulture production is the standard production quantity form of vegetable, fruit, medicinal and ornamental plant based on harvested area/the number of production plants reported monthly/quarterly.*

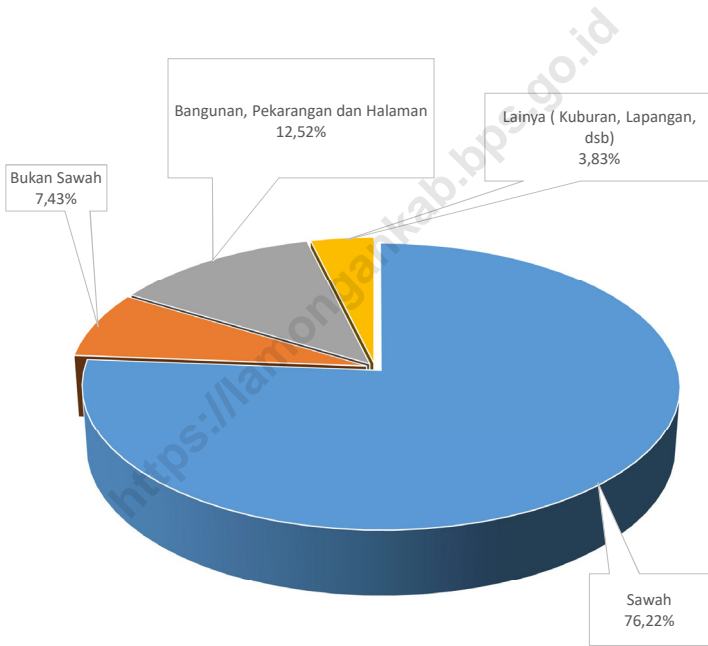
**ULASAN**

Subsektor hortikultura mencakup tanaman sayuran dan tanaman buah-buahan. Di Kecamatan Karanggeneng komoditas buah-buahan mengalami fluktuasi, meski sempat mengalami penurunan, tetapi pada 2023 komoditas buah-buahan menanjak naik. Sementara itu untuk biofarmaka dan tanaman hias tidak dihasilkan di Kecamatan Karanggeneng..

**DESCRIPTION**

*The horticulture subsector includes vegetable crops and fruit crops. In Karanggeneng sub-district, fruit commodities fluctuate, although there was a decline, but in 2023 fruit commodities climbed up. Meanwhile, biopharmaceuticals and ornamental plants are not produced in Kecamatan Karanggeneng.*

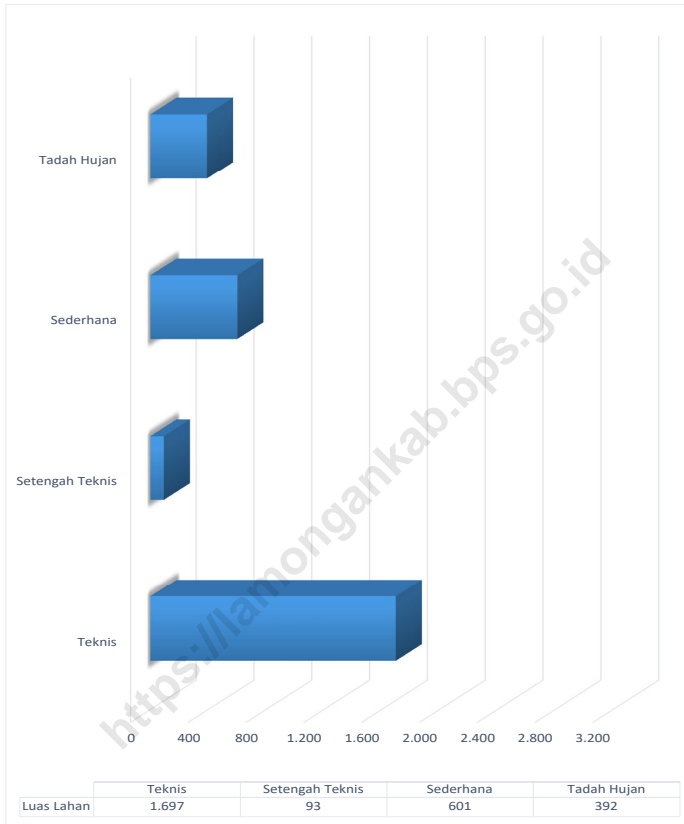
<https://lamongankab.bps.go.id>



Sumber/Source : Badan Pusat Statistik, Statistik Pertanian Hortikultura SPH-SBS/BPS-Statistics Indonesia, Agricultural Statistic for Horticulture SPH-SBS

**Gambar** 5.1  
**Figures**

**Luas Panen Tanaman Sayuran dan Buah-buahan Semusim Menurut Jenis Tanaman di Kecamatan Karanggeneng (ha), 2020–2023**  
**Harvested Area of Seasonal Vegetables and Fruits by Kind of Plant in Karanggeneng District (ha), 2020–2023**



Sumber/Source : Badan Pusat Statistik, Statistik Pertanian Hortikultura SPH-SBS/BPS-Statistics Indonesia, *Agricultural Statistic for Horticulture SPH-SBS*

**Gambar 5.2**  
**Figures**

**Produksi Tanaman Sayuran dan Buah-buahan Semusim Menurut Jenis Tanaman di Kecamatan Karanggeneng (kuintal), 2020–2023**  
***Production of Seasonal Vegetables and Fruits by Kind of Plant in Karanggeneng District (quintal), 2020–2023***

**Tabel 5.1** Luas Panen Tanaman Sayuran dan Buah-buahan Semusim Menurut Jenis Tanaman di Kecamatan Karanggeneng (ha), 2020–2023  
**Table** *Harvested Area of Seasonal Vegetables and Fruits by Kind of Plant in Karanggeneng District (ha), 2020–2023*

Jenis Tanaman <i>Kind of Plants</i>	2020	2021	2022	2023
(1)	(2)	(3)	(4)	(5)
<b>Sayuran/Vegetables:</b>				
Bawang Merah/ <i>Shallots</i>	-	-	-	-
Cabai Besar/TW/Teropong <i>Chili/Big Chili</i>	-	-	-	-
Cabai Keiting <i>Curly Chili</i>	-	-	-	-
Cabai Rawit <i>Chili/Cayenne Pepper</i>	-	-	-	-
Kentang/ <i>Potato</i>	-	-	-	-
Kubis/ <i>Cabbage</i>	-	-	-	-
Tomat/ <i>Tomato</i>	-	-	-	-
Bawang Putih/ <i>Garlic</i>	-	-	-	-
Bayam/ <i>Spinach</i>	-	-	-	-
Kacang Panjang/ <i>Long Beans</i>	-	-	-	-
Kangkung/ <i>Water Spinach</i>	-	-	-	-
<b>Kembang Kol/Cauliflower</b>	-	-	-	-
Mentimun/ <i>Cucumber</i>	-	-	-	-

Catatan/Note: -

Sumber/Source: Badan Pusat Statistik, Statistik Pertanian Hortikultura SPH-SBS/BPS-Statistics Indonesia, *Agricultural Statistic for Horticulture SPH-SBS*

**Tabel** 5.2  
**Table**

**Produksi Tanaman Sayuran dan Buah-buahan Semusim Menurut Jenis Tanaman di Kecamatan Karanggeneng (kuintal), 2020–2023**  
**Production of Seasonal Vegetables and Fruits by Kind of Plant in Karanggeneng District (quintal), 2020–2023**

Jenis Tanaman Kind of Plants	2020	2021	2022	2023
(1)	(2)	(3)	(4)	(5)
<b>Sayuran/Vegetables:</b>				
Bawang Merah/Shallots	-	-	-	-
Cabai Besar/TW/Teropong Chili/Big Chili	-	-	-	-
Cabai Keiting Curly Chili	-	-	-	-
Cabai Rawit Chili/Cayenne Pepper	-	-	-	-
Kentang/Potato	-	-	-	-
Kubis/Cabbage	-	-	-	-
Tomat/Tomato	-	-	-	-
Bawang Putih/Garlic	-	-	-	-
Bayam/Spinach	-	-	-	-
Kacang Panjang/Long Beans	-	-	-	-
Kangkung/Water Spinach	-	-	-	-
<b>Kembang Kol/Cauliflower</b>	-	-	-	-
Mentimun/Cucumber	-	-	-	-

Catatan/Note: -

Sumber/Source: Badan Pusat Statistik, Statistik Pertanian Hortikultura SPH-SBS/BPS-Statistics Indonesia, Agricultural Statistic for Horticulture SPH-SBS

**Tabel 5.3** Luas Panen Tanaman Biofarmaka Menurut Jenis Tanaman di Kecamatan Karanggeneng (m<sup>2</sup>), 2020–2023  
**Table** *Harvested Area of Medicinal Plants by Kind of Plant in Karanggeneng District (m<sup>2</sup>), 2020–2023*

Jenis Tanaman <i>Kind of Plants</i>	2020	2021	2022	2023
(1)	(2)	(3)	(4)	(5)
Jahe/ <i>Ginger</i>	-	-	-	-
Laos/Lengkuas/ <i>Galanga</i>	-	-	-	-
Kencur/ <i>East Indian Galangal</i>	-	-	-	-
Kunyit/ <i>Turmeric</i>	-	-	-	-
Temu Ireng/ <i>Black Turmeric</i>	-	-	-	-
Temulawak/ <i>Java Turmeric</i>	-	-	-	-

Catatan/Note: -

Sumber/Source: Badan Pusat Statistik, Statistik Pertanian Hortikultura SPH-TBF/BPS-Statistics Indonesia, *Agricultural Statistic for Horticulture SPH-TBF*



**Tabel**  
**Table** 5.4

**Produksi Tanaman Biofarmaka Menurut Jenis Tanaman di  
Kecamatan Karanggeneng (kg), 2020–2023**  
**Production of Medicinal Plants by Kind of Plant in  
Karanggeneng District (kg), 2020–2023**

Jenis Tanaman Kind of Plants	2020	2021	2022	2023
(1)	(2)	(3)	(4)	(5)
Jahe/Ginger	-	-	-	-
Laos/Lengkuas/Galanga	-	-	-	-
Kencur/East Indian Galangal	-	-	-	-
Kunyit/Turmeric	-	-	-	-
Temu Ireng/Black Turmeric	-	-	-	-
Temulawak/Java Turmeric	-	-	-	-

Catatan/Note: -

Sumber/Source: Badan Pusat Statistik, Statistik Pertanian Hortikultura SPH-TBF/BPS-Statistics Indonesia, Agricultural Statistic for Horticulture SPH-TBF

**Tabel 5.5** Luas Panen Tanaman Hias Menurut Jenis Tanaman di Kecamatan Karanggeneng (m<sup>2</sup>), 2020–2023  
**Table** *Harvested Area of Ornamental Plants by Kind of Plant in Karanggeneng District (m<sup>2</sup>), 2020–2023*

Jenis Tanaman <i>Kind of Plants</i>	2020	2021	2022	2023
(1)	(2)	(3)	(4)	(5)
Anggrek Pot/ <i>Pot Orchid</i>	-	-	-	-
Anggrek Potong/ <i>Cut Orchid</i>	-	-	-	-
Krisan/ <i>Chrysantemum</i>	-	-	-	-
Mawar/ <i>Rose</i>	-	-	-	-
Sedap Malam/ <i>Tuberose</i>	-	-	-	-
Soka/ <i>Ixora</i>	-	-	-	-
Sri Rejeki/ <i>Aglonema</i>	-	-	-	-

Catatan/*Note*: -

Sumber/*Source*: Badan Pusat Statistik, Statistik Pertanian Hortikultura SPH-TH/BPS-Statistics Indonesia, *Agricultural Statistik for Horticulture SPH-TH*

**Tabel** 5.6  
**Table**

**Produksi Tanaman Hias Menurut Jenis Tanaman di  
Kecamatan Karanggeneng (tangkai), 2020–2023**  
**Production of Ornamental Plants by Kind of Plant in  
Karanggeneng District (stalks), 2020–2023**

Jenis Tanaman <i>Kind of Plants</i>	2020	2021	2022	2023
(1)	(2)	(3)	(4)	(5)
Anggrek Pot/ <i>Pot Orchid</i>	-	-	-	-
Anggrek Potong/ <i>Cut Orchid</i>	-	-	-	-
Krisan/ <i>Chrysantemum</i>	-	-	-	-
Mawar/ <i>Rose</i>	-	-	-	-
Sedap Malam/ <i>Tuberose</i>	-	-	-	-
Soka/ <i>Ixora</i>	-	-	-	-
Sri Rejeki/ <i>Aglonema</i>	-	-	-	-

Catatan/*Note*: -

Sumber/*Source*: Badan Pusat Statistik, Statistik Pertanian Hortikultura SPH-TH/BPS-Statistics Indonesia, *Agricultural Statistik for Horticulture SPH-TH*

**Tabel** 5.7  
**Table**

**Produksi Buah-Buahan dan Sayuran Tahunan Menurut Jenis Tanaman di Kecamatan Karanggeneng (kuintal), 2020–2023**  
**Production of Annual Fruits and Vegetables by Kind of Plant in Karanggeneng District (quintal), 2020–2023**

Jenis Tanaman <i>Kind of Plants</i>	2020	2021	2022	2023
(1)	(2)	(3)	(4)	(5)
<b>Buah–Buahan/Fruits:</b>				
Mangga/ <i>Mango</i>	66 000	914	919	1 527
Durian/ <i>Durian</i>	-	-	-	-
Jeruk Siam/ <i>Keprok/Orange/Tangerine</i>	-	-	-	-
Pisang/ <i>Banana</i>	98	510	362	572
Pepaya/ <i>Papaya</i>	18	-	-	-
Salak/ <i>Snakefruit</i>	-	-	-	-
Sawo/ <i>Sapodilla</i>	-	-	-	-
Nangka/ <i>Snackfruit</i>	-	-	-	-
Jambu Biji/ <i>Guava</i>	-	-	-	-

Catatan/*Note:* -

Sumber/*Source:* Badan Pusat Statistik, Statistik Pertanian Hortikultura SPH-BST/BPS-Statistics Indonesia, *Agricultural Statistic for Horticulture SPH-BST*

# BAB VI

## PARIWISATA, TRANSPORTASI DAN KOMUNIKASI

TOURISM, TRANSPORTATION, AND  
COMMUNICATION



Jumlah Penginapan

Unit



Jumlah Kantor Pos

Unit



Jumlah Menara BTS (*Base  
Tranceiver Station*)

Unit



**PENJELASAN TEKNIS**

1. Usaha penyediaan akomodasi adalah usaha yang menyediakan pelayanan penginapan yang dapat dilengkapi dengan pelayanan pariwisata lainnya. Usaha penyediaan akomodasi dapat berupa hotel, vila, pondok wisata, bumi perkemahan, persinggahan karavan, dan akomodasi lainnya yang digunakan untuk tujuan pariwisata.
2. Hotel adalah penyediaan akomodasi secara harian berupa kamar-kamar di dalam satu bangunan yang dapat dilengkapi dengan jasa pelayanan makan dan minum, kegiatan hiburan dan atau fasilitas lainnya. Hotel terdiri dari hotel berbintang dan hotel non- bintang.
3. Kantor Pos adalah tempat pemberi pelayanan komunikasi tertulis dan atau surat elektronik, layanan paket, layanan logistik, layanan transaksi keuangan, dan layanan keagenan pos untuk kepentingan umum. Rumah pos berfungsi sama seperti kantor pos dan kantor pos pembantu, bedanya rumah pos biasanya terletak di daerah terpencil.
4. Telekomunikasi adalah setiap pemancaran, pengiriman dan atau penerimaan dari setiap informasi dalam bentuk tanda-tanda, isyarat, tulisan, gambar, suara dan bunyi melalui sistem

**TECHNICAL NOTES**

1. *The business of providing accommodation is a business that provides specialty services that can be equipped with other tourism services. It includes hotel, villa, cottage, camping, caravan stop, and other accommodation that are used for tourism purposes.*
2. *Hotel is a daily supply of accommodation rooms within a building which can be equipped with eating and drinking services, entertainment activities and/or other facilities. Hotel consists of a classified hotel and a non-classified hotel.*
3. *Post Office is a service provider facility of written communication and or electronic mail, parcel service, logistics services, financial transaction services, and postal services to the public. Postal house has the same function as the post office and subsidiary of post office, the difference is that postal house is usually located in remote areas.*
4. *Telecommunication includes every transmitting, delivering and or receiving from every information of marking, signal, article, picture, sound and voice through strand of wire system, optic, radio or other electromagnetic system.*
5. *Telecommunication network is peripheral network of telecommunication and its equipment used in the means of telecommunication.*

- kawat, optik, radio atau sistem elektromagnetik lainnya.
5. Jaringan telekomunikasi adalah rangkaian perangkat telekomunikasi dan kelengkapannya yang digunakan dalam bertelekomunikasi.
  6. Telepon bergerak seluler adalah perangkat telekomunikasi elektronik yang mempunyai kemampuan dasar yang sama dengan telepon tetap kabel, namun dapat dibawa ke manamana (portable, mobile) dan tidak perlu disambungkan dengan jaringan telekomunikasi kabel. Selain berfungsi sebagai telepon, telepon selular modern biasanya mendukung layanan tambahan seperti Short Messages Services (SMS), Multimedia Messages Service (MMS), e-mail dan akses Internet, aplikasibisnis dan permainan, serta fotografi.
  7. Internet adalah sebuah jaringan komputer publik di seluruh dunia. Internet menyediakan akses ke sejumlah layanan komunikasi termasuk World Wide Web dan membawa email, berita, hiburan dan file data.
6. *Cellular mobile phone is an electronic telecommunication device which has the same basic capabilities with fixed cables, but can be taken anywhere (portable, mobile) and does not need to be connected to the wired telecommunication networks. In addition to functioning as a telephone, modern mobile phone typically supports additional services such as Short Messages Services (SMS), Multimedia Messages Service (MMS), e-mail and access to the Internet, business applications and games, as well as photography.*
  7. *The internet is a worldwide public computer network. It provides access to a number of communication services including the World Wide Web and carries e-mail, news, entertainment and data files.*



**ULASAN**

Jalan merupakan prasarana yang dilalui angkutan darat dimana sangat memegang peranan penting dalam memperlancar hubungan kegiatan perekonomian baik antara satu kota dengan kota lain, ataupun antara kota dengan desa serta antara desa dengan desa lainnya.

Pada tahun 2023, di Kecamatan Karanggeneng Karanggeneng jenis permukaan jalan darat terluas sudah menggunakan aspal/beton dan dapat dilalui kendaraan bermotor Roda 4 sepanjang tahun. Sayangnya, hanya Desa Karanggeneng yang terdapat angkutan umum.

Jumlah fasilitas pelayanan pos yang dibangun di Kecamatan Karanggeneng Karanggeneng sebanyak 1 unit yaitu di Desa Sumberwudi dan perusahaan/agen Jasa ekspedisi swasta terdapat di Desa Karanggeneng dan Sumberwudi.

Kekuatan sinyal telepon seluler di Kecamatan Karanggeneng sangat bervariasi, sebanyak 8 desa memiliki sinyal yang kuat, dan 10 desa lainnya memiliki sinyal yang sSangat Kuat yang mampu menangkap sinyal internet 4G/LTE.

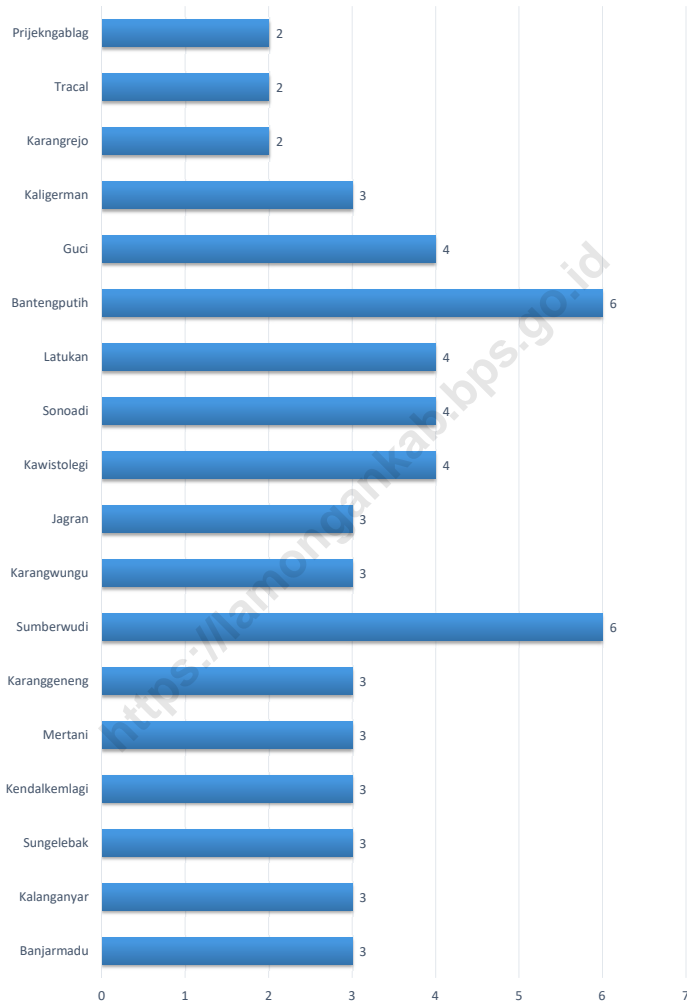
**DESCRIPTION**

*Road is one of infrastructure needed by land transporation mode which has a very important role in economic activity in facilitating economic relations between a city and another, or between cities and villages and between villages and other villages.*

*In 2022, the widest type of land surface in Karanggeneng District will use asphalt/concrete and can be passed by 4-wheeled motorized vehicles all year round. Unfortunately, just only Karanggeneng Village that have public transportation.*

*The number of postal service facilities built in Karanggeneng District is 1 unit, namely in Sumberwudi Village and there are private shipping companies/agents in Karanggeneng and Sumberwudi Village.*

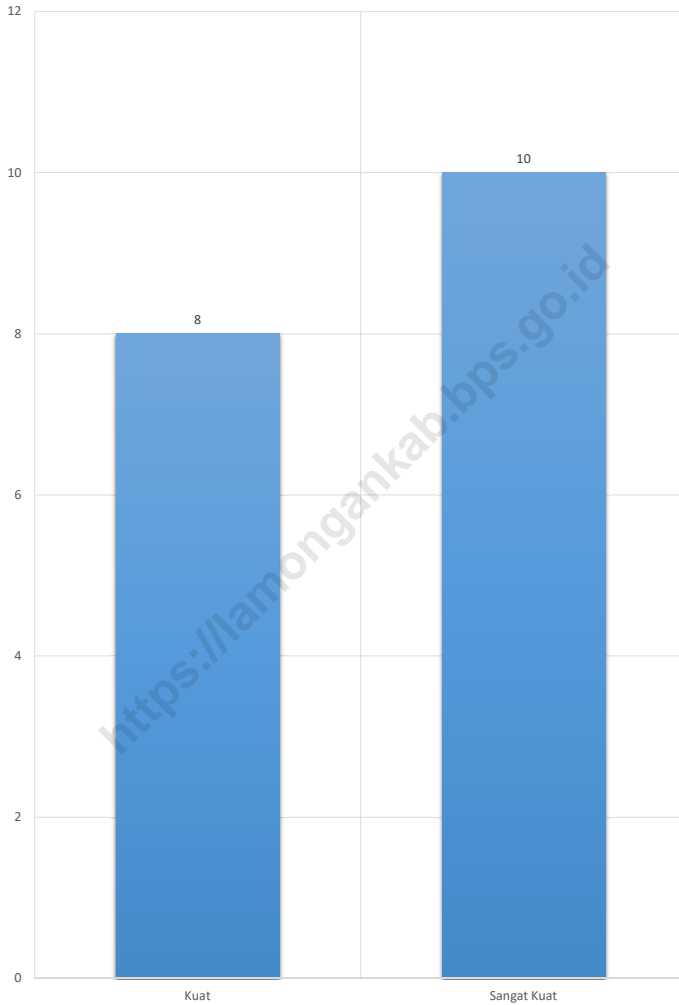
*Cell phone signal strength in Karanggeneng District varies widely, as many as 8 villages have a strong signal, and the other 10 villages have a very strong signal capable of catching 4G/LTE internet signals*



Sumber/Source : -

**Gambar** 6.1  
**Figures**

**Jumlah Sarana Akomodasi Menurut Desa dan Jenis Akomodasi di Kecamatan Karanggeneng, 2023**  
**Number of Accomodation Facilities by Villages and Type of Accomodation in Karanggeneng District, 2023**



Sumber/Source : -

**Gambar**  
**Figures** 6.2

**Prasarana dan Sarana Transportasi Antar desa Menurut Desa di Kecamatan Karanggeneng, 2023**  
*Transportation Infrastructure and Facilities between Villages by Village in Karanggeneng District, 2023*

## 6.1 PARIWISATA TOURISM

**Tabel 6.1.1** Jumlah Sarana Akomodasi Menurut Desa dan Jenis Akomodasi di Kecamatan Karanggeneng, 2023  
**Table** Number of Accomodation Facilities by Villages and Type of Accomodation in Karanggeneng District, 2023

Desa Village	Hotel	Penginapan Inn
(1)	(2)	(3)
Banjarmadu	-	-
Kalanganyar	-	-
Sungelebak	-	-
Kendalkemlagi	-	-
Mertani	-	-
Karanggeneng	-	-
Sumberwudi	-	-
Karangwungu	-	-
Jagran	-	-
Kawistolegi	-	-
Sonoadi	-	-
Latukan	-	-
Bantengputih	-	-
Guci	-	-
Kaligerman	-	-
Karangrejo	-	-
Tracal	-	-
Prijekngablag	-	-
<b>Kecamatan Karanggeneng</b>		

Catatan/Note: -

Sumber/Source: BPS, Kantor Desa/BPS-Statistics Indonesia, Village Potential Data Collecting

## 6.2 TRANSPORTASI TRANSPORTATION

**Tabel 6.2.1** Prasarana dan Sarana Transportasi AntarDesa Menurut Desa di Kecamatan Karanggeneng, 2023  
*Inter-Villages Transportation Infrastructure and Facilities by Villages in Karanggeneng District, 2023*

Desa Village	Jenis Prasarana Transportasi Type of Transportation Infrastructure	Keberadaan Angkutan Umum Availability of Public Transportation
(1)	(2)	(3)
Banjarmadu	Darat	Tidak Ada Angkutan Umum
Kalanganyar	Darat	Tidak Ada Angkutan Umum
Sungelebak	Darat	Tidak Ada Angkutan Umum
Kendalkemlagi	Darat	Tidak Ada Angkutan Umum
Mertani	Darat	Tidak Ada Angkutan Umum
Karanggeneng	Darat	Ada, dengan trayek tetap
Sumberwudi	Darat	Tidak Ada Angkutan Umum
Karangwungu	Darat	Tidak Ada Angkutan Umum
Jagran	Darat	Tidak Ada Angkutan Umum
Kawistolegi	Darat	Tidak Ada Angkutan Umum
Sonoadi	Darat	Tidak Ada Angkutan Umum
Latukan	Darat	Tidak Ada Angkutan Umum
Bantengputih	Darat	Tidak Ada Angkutan Umum
Guci	Darat	Tidak Ada Angkutan Umum
Kaligerman	Darat	Tidak Ada Angkutan Umum
Karangrejo	Darat	Tidak Ada Angkutan Umum
Tracal	Darat	Tidak Ada Angkutan Umum
Prijekngablag	Darat	Tidak Ada Angkutan Umum

Isian kolom (2): "Darat", "Air", "Darat dan Air", "Udara"

Isian Kolom (3): "Ada, dengan trayek tetap", "Ada, tanpa trayek tetap",  
"Tidak ada angkutan umum"

Lanjutan Tabel/*Continued Table 6.2.1*

<b>Desa Village</b>	<b>Jenis Permukaan Jalan Darat Terluas Type of The Widest Road Surface</b>	<b>Dapat Dilalui Kendaraan Bermotor Roda 4 atau Lebih Passable by Vehicle with 4 or more Wheels</b>
(1)	(4)	(5)
Banjarmadu	Aspal/Beton	Sepanjang Tahun
Kalanganyar	Aspal/Beton	Sepanjang Tahun
Sungelebak	Aspal/Beton	Sepanjang Tahun
Kendalkemlagi	Aspal/Beton	Sepanjang Tahun
Mertani	Aspal/Beton	Sepanjang Tahun
Karanggeneng	Aspal/Beton	Sepanjang Tahun
Sumberwudi	Aspal/Beton	Sepanjang Tahun
Karangwungu	Aspal/Beton	Sepanjang Tahun
Jagran	Aspal/Beton	Sepanjang Tahun
Kawistolegi	Aspal/Beton	Sepanjang Tahun
Sonoadi	Aspal/Beton	Sepanjang Tahun
Latukan	Aspal/Beton	Sepanjang Tahun
Bantengputih	Aspal/Beton	Sepanjang Tahun
Guci	Aspal/Beton	Sepanjang Tahun
Kaligerman	Aspal/Beton	Sepanjang Tahun
Karangrejo	Aspal/Beton	Sepanjang Tahun
Tracal	Aspal/Beton	Sepanjang Tahun
Prijekngablag	Aspal/Beton	Sepanjang Tahun

Catatan/Note: -

Sumber/Source: BPS, Kantor Desa/BPS-Statistics Indonesia, Village Potential Data Collecting

- Jika kolom (2) berisi "Air" atau "Udara", maka kolom (4) dan (5) diisi dengan "-"

- Jika kolom (2): "Darat" atau "Darat dan Air" maka:

isian kolom (4): "Aspal/Beton", "Diperkeras (kerikil, batu, dll)", "Tanah", "Lainnya"

Isian Kolom (5): "Sepanjang tahun", "Sepanjang tahun kecuali saat kondisi tertentu", "Tidak dapat dilalui sepanjang tahun"

### 6.3 KOMUNIKASI COMMUNICATION

**Tabel 6.2.2 Keberadaan Kantor Pos/Pos Pembantu/Rumah Pos, Pos Keliling, dan Perusahaan/Agen Jasa Ekspedisi Swasta Menurut Desa di Kecamatan Karanggeneng, 2023**  
*Number of Post Office/Subsidiary of Post Office, Mobile Portal Service, Private Expedition Service Company by Villages in Karanggeneng District, 2023*

Desa Village	Kantor Pos/Pos Pembantu/Rumah Pos Post Office/Subsidiary of Post Office	Pos Keliling Mobile Portal Service	Perusahaan/Agen Jasa Ekspedisi Swasta Private Expedition Service Company
(1)	(2)	(3)	(4)
Banjarmadu	Tidak Ada	Tidak Ada	Tidak Ada
Kalanganyar	Tidak Ada	Tidak Ada	Tidak Ada
Sungelebak	Tidak Ada	Tidak Ada	Tidak Ada
Kendalkemlagi	Tidak Ada	Tidak Ada	Tidak Ada
Mertani	Tidak Ada	Tidak Ada	Tidak Ada
Karanggeneng	Tidak Ada	Tidak Ada	Beroperasi
Sumberwudi	Beroperasi	Tidak Ada	Beroperasi
Karangwungu	Tidak Ada	Tidak Ada	Tidak Ada
Jagran	Tidak Ada	Tidak Ada	Tidak Ada
Kawistolegi	Tidak Ada	Tidak Ada	Tidak Ada
Sonoadi	Tidak Ada	Tidak Ada	Tidak Ada
Latukan	Tidak Ada	Tidak Ada	Tidak Ada
Bantengputih	Tidak Ada	Tidak Ada	Tidak Ada
Guci	Tidak Ada	Tidak Ada	Tidak Ada
Kaligerman	Tidak Ada	Tidak Ada	Tidak Ada
Karangrejo	Tidak Ada	Tidak Ada	Tidak Ada
Tracal	Tidak Ada	Tidak Ada	Tidak Ada
Priekngablag	Tidak Ada	Tidak Ada	Tidak Ada
<b>Kecamatan Karanggeneng</b>	Beroperasi	Tidak Ada	Beroperasi

Catatan/Note: -

Sumber/Source: BPS, Kantor Desa/BPS-Statistics Indonesia, Village Potential Data Collecting

Isian kolom (2) dan (4): "Beroperasi", "Jarang Beroperasi", "Tidak beroperasi", "Tidak Ada"  
Isian kolom (3): "Ada", "tidak ada"

**Tabel 6.3.1** Jumlah Menara Telepon seluler dan Operator Layanan Komunikasi Telepon Seluler Menurut Desa di Kecamatan Karanggeneng, 2023  
**Number of Base Transceiver Station (BTS) and Cellular Phone Communication Service Operators by Villages in Karanggeneng District, 2023**

Desa Village	Jumlah Menara Telepon seluler Number of Base Transceiver Station (BTS)	Jumlah Operator Layanan Komunikasi Telepon Seluler Cellular Phone Communication Service Operators
(1)	(2)	(3)
Banjarmadu	2	3
Kalanganyar	-	3
Sungelebak	2	3
Kendalkemlagi	1	3
Mertani	-	3
Karanggeneng	3	3
Sumberwudi	3	6
Karangwungu	-	3
Jagran	-	3
Kawistolegi	1	4
Sonoadi	2	4
Latukan	-	4
Bantengputih	-	6
Guci	-	4
Kaligerman	-	3
Karangrejo	-	2
Tracal	1	2
Priekngablag	-	2
<b>Kecamatan Karanggeneng</b>	<b>15</b>	<b>6</b>

Catatan/Note: -

Sumber/Source: BPS, Kantor Desa/BPS-Statistics Indonesia, Village Potential Data Collecting



**Tabel**  
**6.3.2**  
**Table**

**Kekuatan Sinyal Telepon Seluler dan Jenis Sinyal  
Internet Telepon Seluler Menurut Desa di Kecamatan  
Karanggeneng, 2023**  
*The Strenght of Cellular Phone Signal by Villages in  
Karanggeneng District, 2023*

<b>Desa Village</b>	<b>Kekuatan Sinyal Telepon Seluler The Strenght of Cellular Phone Signal</b>	<b>Jenis Sinyal Internet Telepon Seluler Type of Cellular Phone Signal</b>
(1)	(2)	(3)
Banjarmadu	Kuat	4G/LTE
Kalanganyar	Kuat	4G/LTE
Sungelebak	Kuat	4G/LTE
Kendalkemlagi	Sangat Kuat	4G/LTE
Mertani	Sangat Kuat	4G/LTE
Karanggeneng	Kuat	4G/LTE
Sumberwudi	Sangat Kuat	4G/LTE
Karangwungu	Kuat	4G/LTE
Jagran	Kuat	4G/LTE
Kawistolegi	Sangat Kuat	4G/LTE
Sonoadi	Sangat Kuat	4G/LTE
Latukan	Sangat Kuat	4G/LTE
Bantengputih	Sangat Kuat	4G/LTE
Guci	Sangat Kuat	4G/LTE
Kaligerman	Sangat Kuat	4G/LTE
Karangrejo	Sangat Kuat	4G/LTE
Tracal	Kuat	4G/LTE
Prijekngablag	Kuat	4G/LTE
<b>Kecamatan Karanggeneng</b>	<b>SSangat Kuat</b>	<b>4G/LTE</b>

Catatan/Note: -

Sumber/Source: BPS, Kantor Desa/BPS-Statistics Indonesia, Village Potential Data Collecting

Isian kolom 2: "SSangat Kuat", "Kuat", "Lemah", "Tidak ada sinyal"

Isian Kolom (3): "4G/LTE", "3G/H/H+/EVDO", "2,5G/E/GPRS", "Tidak ada sinyal internet"

jika kolom (2) berisi "Tidak ada sinyal" maka kolom (3) diisikan "-"



# BAB VII

## PERBANKAN, KOPERASI DAN PEDAGANG

BANKING, COOPERATIVE, AND TRADE



Bank

Unit



Koperasi

Unit



Unit

SBPU



Unit

Minimarket





**PENJELASAN TEKNIS**

1. Koperasi adalah sebuah organisasi ekonomi yang dimiliki dan dioperasikan oleh orang seorang demi kepentingan bersama. Koperasi melandaskan kegiatan berdasarkan prinsip gerakan ekonomi rakyat yang berdasarkan asas kekeluargaan.
2. Koperasi Unit Desa (KUD) adalah koperasi yang anggotanya terdiri dari masyarakat pedesaan. Koperasi unit desa biasanya melakukan kegiatan usaha di dalam bidang ekonomi khususnya yang berkaitan dengan pertanian atau perikanan.
3. Koperasi karyawan adalah sebuah koperasi yang berada di sebuah perusahaan tertentu. Anggota koperasi ini adalah para karyawan dari perusahaan tersebut. Koperasi karyawan memiliki badan hukum dan terdaftar.
4. Koperasi Pegawai Negeri (KPN) sekarang telah berubah nama menjadi Koperasi Pegawai Republik Indonesia. Koperasi ini memiliki tujuan utama utama untuk meningkatkan kesejahteraan ekonomi para anggotanya. Hampir setiap instansi pemerintahan di daerah atau pun nasional memiliki koperasi pegawai negeri.
5. Koperasi Pasar (Koppas) adalah jenis koperasi yang anggotanya terdiri dari para pedagang pasar. Bentuk koperasi koperasi pasar

**TECHNICAL NOTES**

1. *A cooperative is an economic organization that is owned and operated by individuals for the common good. Cooperatives based activities based on the principles of the people's economic movemen based on family principles.*
2. *Village Unit Cooperatives (KUD) are cooperatives whose members consist of rural communities. Village unit cooperatives usually carry out business activities in the economic field especially those related to agriculture or fisheries.si.*
3. *Employee cooperative is a cooperative that is in a particular company. The members of the cooperative are the employees of the company. Employee cooperatives have legal entities and are registered.*
4. *Koperasi Pegawai Negeri (KPN) has now changed its name to Koperasi Pegawai Republik Indonesia. This cooperative has the main main objective to improve the economic welfare of its members. Almost every government agency in the region or nationwide has a civil service cooperative.*
5. *Market Cooperative (Koppas) is a type of cooperative whose members consist of market traders. The form of market cooperative cooperatives can be savings and loan cooperatives that provide capital loans to traders.*
6. *Banking is an industry that handles*

dapat berupa koperasi simpan pinjam yang menyediakan pinjaman modal bagi para pedagang.

6. Perbankan adalah industri yang menangani uang tunai, kredit, dan transaksi keuangan lainnya. Perbankan didefinisikan sebagai kegiatan bisnis dalam menerima dan menjaga uang yang dimiliki oleh individu dan entitas lain, dan kemudian meminjamkan uang ini untuk melakukan kegiatan ekonomi seperti menghasilkan untung atau sekadar menutupi biaya operasional

*cash, credit, and other financial transactions. Banking is defined as business activities in receiving and maintaining money owned by individuals and other entities, and then lending this money to carry out economic activities such as generating profits or simply covering operational costs.*

<https://lamongankab.bps.go.id>

**ULASAN**

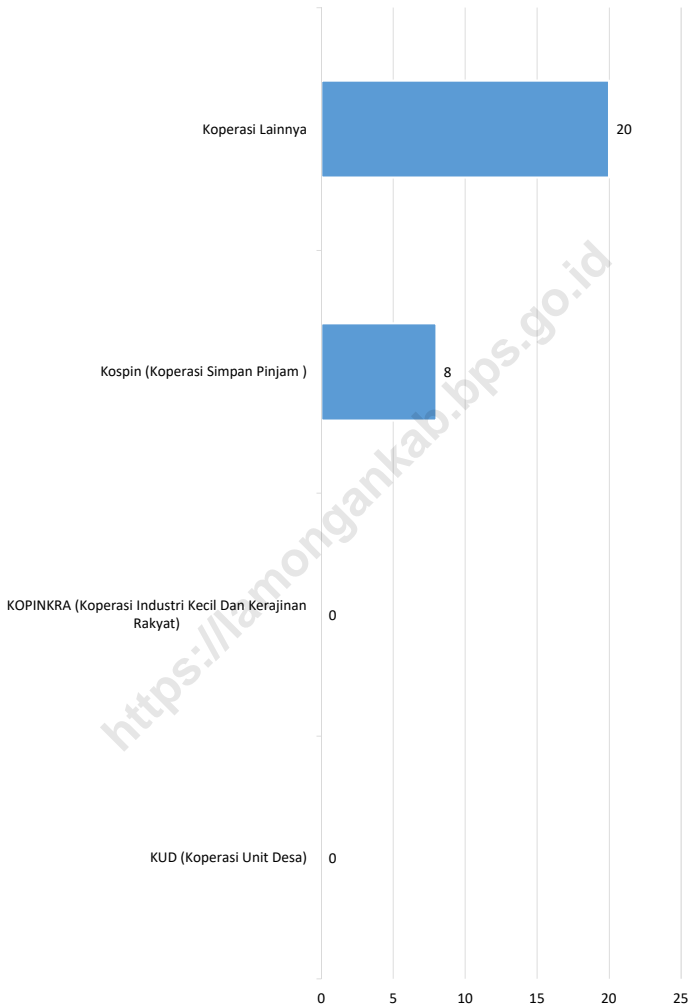
Koperasi sebagai salah satu pilar ekonomi nasional dirasakan penting keberadaannya. Karena tujuan dari adanya koperasi tidak hanya semata-mata mencari keuntungan, melainkan mensejahterakan anggotanya.

Jumlah Koperasi di Kecamatan Karanggeneng Karanggeneng pada tahun 2022 sebanyak 28 unit. Koperasi tersebut terdiri atas 8 unit Koperasi Simpan Pinjam, dan 20 unit koperasi lainnya.

Sarana perekonomian di Kecamatan Karanggeneng Karanggeneng seperti pasar jumlahnya sudah mulai banyak,

**DESCRIPTION**

*Cooperatives as one of the pillars of the of the national economy is important its existence. Because the purpose of of the existence of cooperatives is not only solely for profit, but rather the welfare of of its members. Number of Cooperatives in the District Karanggeneng in 2022 as many as 28 units. These cooperatives consisted of 8 units of savings and and 20 other cooperative units. Economic facilities in Kecamatan Karanggeneng Karanggeneng, such as markets, are markets have begun to multiply,*

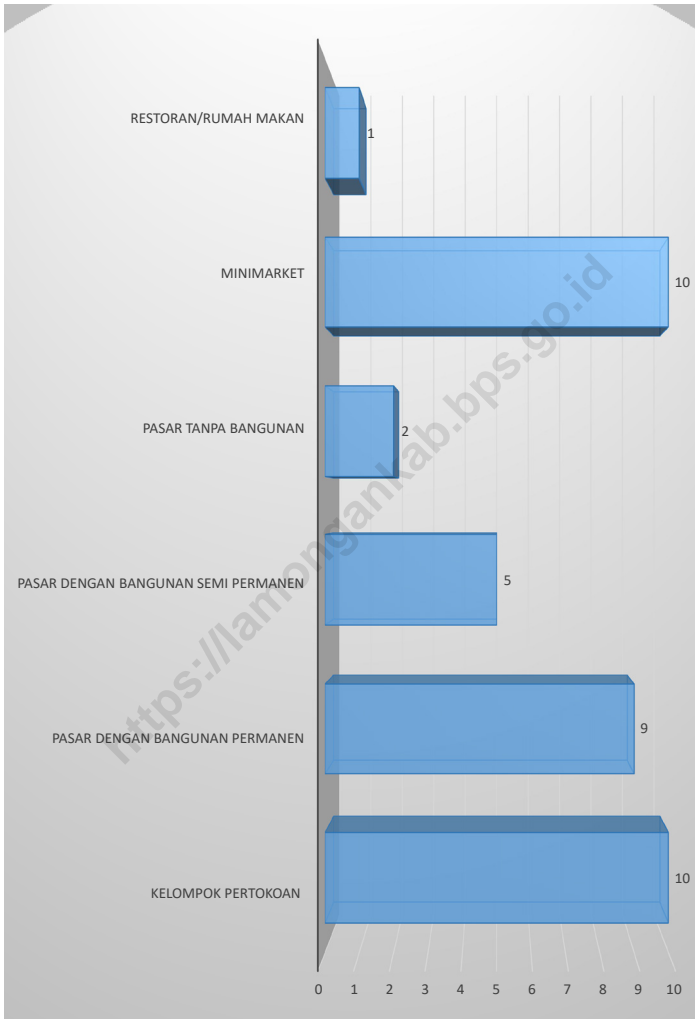


Sumber/Source : -

**Gambar** 7.1  
**Figures**

**Banyaknya Sarana Lembaga Keuangan Bank Menurut Desa dan Jenis Bank di Kecamatan Karanggeneng, 2023**  
**Number of Bank by Villages and Type of Bank in Karanggeneng District, 2023**





Sumber/Source : -

**Gambar**  
**Figures** 7.2

**Banyaknya Koperasi Aktif Menurut Menurut Desa dan Jenis Koperasi di Kecamatan Karanggeneng, 2023**  
**Number of Cooperative by Villages and Type of Cooperative in Karanggeneng District, 2023**

**Tabel** 7.1  
**Table**

**Banyaknya Sarana Lembaga Keuangan Bank Menurut Desa dan Jenis Bank di Kecamatan Karanggeneng, 2023**  
**Number of Cooperative by Villages and Type of Cooperative in Karanggeneng District, 2023**

Desa Village	Bank Umum Pemerintah Government Bank	Bank Umum Swasta Private Bank	Bank Perkreditan Rakyat (BPR) Rural Bank
(1)	(2)	(3)	(4)
Banjarmadu	-	-	-
Kalanganyar	-	-	-
Sungelebak	-	-	-
Kendalkemlagi	-	-	-
Mertani	-	-	-
Karanggeneng	2	-	1
Sumberwudi	-	-	2
Karangwungu	-	-	-
Jagran	-	-	-
Kawistolegi	-	-	-
Sonoadi	-	-	-
Latukan	-	-	-
Bantengputih	-	-	-
Guci	-	-	-
Kaligerman	-	-	-
Karangrejo	-	-	-
Tracal	-	-	-
Prijekngablag	-	-	-
<b>Kecamatan Karanggeneng</b>	<b>2</b>	<b>-</b>	<b>3</b>

Catatan/Note: -

Sumber/Source: BPS, Kantor Desa/BPS-Statistics Indonesia, Village Potential Data Collecting

**Tabel** 7.2  
**Table**

**Banyaknya Koperasi Aktif Menurut Menurut Desa dan Jenis Koperasi di Kecamatan Karanggeneng, 2023**  
**Number of Cooperative by Villages and Type of Cooperative in Karanggeneng District, 2023**

<b>Desa Village</b>	<b>Koperasi Unit Desa (KUD) Village Cooperative Unit</b>	<b>Koperasi Industri Kecil dan Kerajinan Rakyat (Kopinkra) Small Industry and Citizen Handicraft Cooperative</b>
(1)	(2)	(3)
Banjarmadu	-	-
Kalanganyar	-	-
Sungelebak	-	-
Kendalkemlagi	-	-
Mertani	-	-
Karanggeneng	-	-
Sumberwudi	-	-
Karangwungu	-	-
Jagran	-	-
Kawistolegi	-	-
Sonoadi	-	-
Latukan	-	-
Bantengputih	-	-
Guci	-	-
Kaligerman	-	-
Karangrejo	-	-
Tracal	-	-
Priekngablrag	-	-
<b>Kecamatan Karanggeneng</b>	<b>-</b>	<b>-</b>

Lanjutan Tabel/*Continued Table 7.2*

Desa <i>Village</i>	Koperasi Simpan Pinjam (Kospin) <i>Savings and Loan Cooperative</i>	Koperasi Lainnya <i>Other Cooperative</i>
(1)	(4)	(5)
Banjarmadu	-	1
Kalanganyar	-	1
Sungelebak	-	1
Kendalkemlagi	-	1
Mertani	-	1
Karanggeneng	3	1
Sumberwudi	5	1
Karangwungu	-	1
Jagran	-	1
Kawistolegi	-	1
Sonoadi	-	2
Latukan	-	1
Bantengputih	-	1
Guci	-	1
Kaligerman	-	2
Karangrejo	-	1
Tracal	-	1
Priekngablag	-	1
<b>Kecamatan Karanggeneng</b>	<b>8</b>	<b>20</b>

Catatan/*Note*: -Sumber/*Source*: BPS, Kantor Desa/BPS-Statistics Indonesia, *Village Potential Data Collecting*

**Tabel 7.3** Banyaknya Sarana Perdagangan Menurut Desa dan Jenis Sarana Perdagangan di Kecamatan Karanggeneng, 2023  
**Table** *Number of Trade Facilities by Villages and Type of Trade Facilities in Karanggeneng District, 2023*

Desa <i>Village</i>	Kelompok Pertokoan <i>Shopping Complexs</i>	Pasar dengan Bangunan Permanen <i>Markets in Permanent Building</i>	Pasar dengan Bangunan Semi Permanen <i>Market in Semi Permanent Building</i>
(1)	(2)	(3)	(4)
Banjarmadu	1	-	-
Kalanganyar	-	-	-
Sungelebak	5	1	-
Kendalkemlagi	-	-	1
Mertani	-	1	1
Karanggeneng	-	1	-
Sumberwudi	1	1	-
Karangwungu	-	-	-
Jagran	-	-	-
Kawistolegi	-	-	-
Sonoadi	2	2	-
Latukan	-	1	1
Bantengputih	-	-	-
Guci	1	1	1
Kaligerman	-	1	1
Karangrejo	-	-	-
Tracal	-	-	-
Priekngablag	-	-	-
<b>Kecamatan Karanggeneng</b>	<b>10</b>	<b>9</b>	<b>5</b>

Lanjutan Tabel/*Continued Table 7.3*

Desa <i>Village</i>	Pasar tanpa Bangunan <i>Market without Permanent Building</i>	Mini Market/ Swalayan/ Supermarket <i>Mini Market/Swalayan/ Supermarket</i>	Restoran/ Rumah Makan <i>Restaurant/ Food Stall</i>
(1)	(5)	(6)	(7)
Banjarmadu	-	1	-
Kalanganyar	-	-	-
Sungelebak	-	3	-
Kendalkemlagi	-	2	-
Mertani	-	-	-
Karanggeneng	-	2	1
Sumberwudi	-	1	-
Karangwungu	-	1	-
Jagran	-	-	-
Kawistolegi	-	-	-
Sonoadi	-	-	-
Latukan	-	-	-
Bantengputih	-	-	-
Guci	1	-	-
Kaligerman	1	-	-
Karangrejo	-	-	-
Tracal	-	-	-
Priekngablag	-	-	-
<b>Kecamatan Karanggeneng</b>	<b>2</b>	<b>10</b>	<b>1</b>

Catatan/*Note*: -Sumber/*Source*: BPS, Kantor Desa/BPS-Statistics Indonesia, Village Potential Data Collecting

**DAFTAR PUSTAKA/BIBLIOGRAPHY**

Direktorat Jenderal Hortikultura & Badan Pusat Statistik. 2022. *Pedoman Statistik Pertanian Hortikultura (SPH)*. Jakarta: Kementerian Pertanian.

<https://lamongankab.bps.go.id>







# DATA

## MENCERDASKAN BANGSA

— *Enlighten The Nation* —



**BADAN PUSAT STATISTIK  
KABUPATEN LAMONGAN**

*BPS-Statistics of Lamongan Regency*

Jalan Veteran 185 Tlogoanyar Lamongan 62218

Telp: (0322) 3103310, Fax: (0322) 3103310

Homepage: lamongankab.bps.go.id E-mail: bps3524@bps.go.id