

KECAMATAN GALESONG DALAM ANGKA 2023

Galesong Subdistrict in Figures



KECAMATAN
GALESONG
DALAM ANGKA 2023
Galesong Subdistrict in Figures



KECAMATAN GALESONG DALAM ANGKA
Galesong Subdistrict in Figures
2023

ISSN: 2830-7488

No. Publikasi/*Publication Number*: 73050.2313

Katalog /*Catalog*: 1102001.7305051

Ukuran Buku/*Book Size*: 14,8 cm x 21 cm

Jumlah Halaman/*Number of Pages* : xxiv + 42 hal/*pages*

Naskah/*Manuscript*:

BPS Kabupaten Takalar

BPS-Statistics of Takalar Regency

Penyunting/*Editor*:

BPS Kabupaten Takalar

BPS-Statistics of Takalar Regency

Desain Kover/*Cover Design*:

BPS Kabupaten Takalar

BPS-Statistics of Takalar Regency

Ilustrasi Kover/*Cover Illustration*:

.....

Diterbitkan oleh/*Published by*:

©BPS Kabupaten Takalar/*BPS-Statistics of Takalar Regency*

Dicetak oleh/*Printed by*:

...

Dilarang mengumumkan, mendistribusikan, mengomunikasikan, dan/atau menggandakan sebagian atau seluruh isi buku ini untuk tujuan komersil tanpa izin tertulis dari Badan Pusat Statistik Kabupaten Takalar

Prohibited to announce, distribute, communicate, and/or copy part or all of this book for commercial purpose without permission from BPS-Statistics Indonesia of Takalar Regency.

TIM PENYUSUN/TEAM MEMBERS

Pengarah/Director

Ir. Ari Prihandini, M.Si.

Penanggung Jawab/Persons in Charge

Ir. Ari Prihandini, M.Si.

Penyunting/Editors

Nurul Andriani, SST.

Erliana Nurul Fatihah, S.Tr.Stat.

Pengolah Data dan Penulis Naskah/Data Processor and Writers

Nurul Andriani, SST.

Azlam Nas, S.Si., M.Si.

Indo Egy Maulina, S.Tr.Stat.

Dewi Intansari, S.Tr.Stat.

Muhammad Mubin Mubyarto, S.Tr.Stat.

Nurfahmi Ramadhan Rasyid, A.Md.Stat.

Erliana Nurul Fatihah, S.Tr.Stat.

Wahyuni, A.Md.Stat.

Penata Letak/Layout Designers

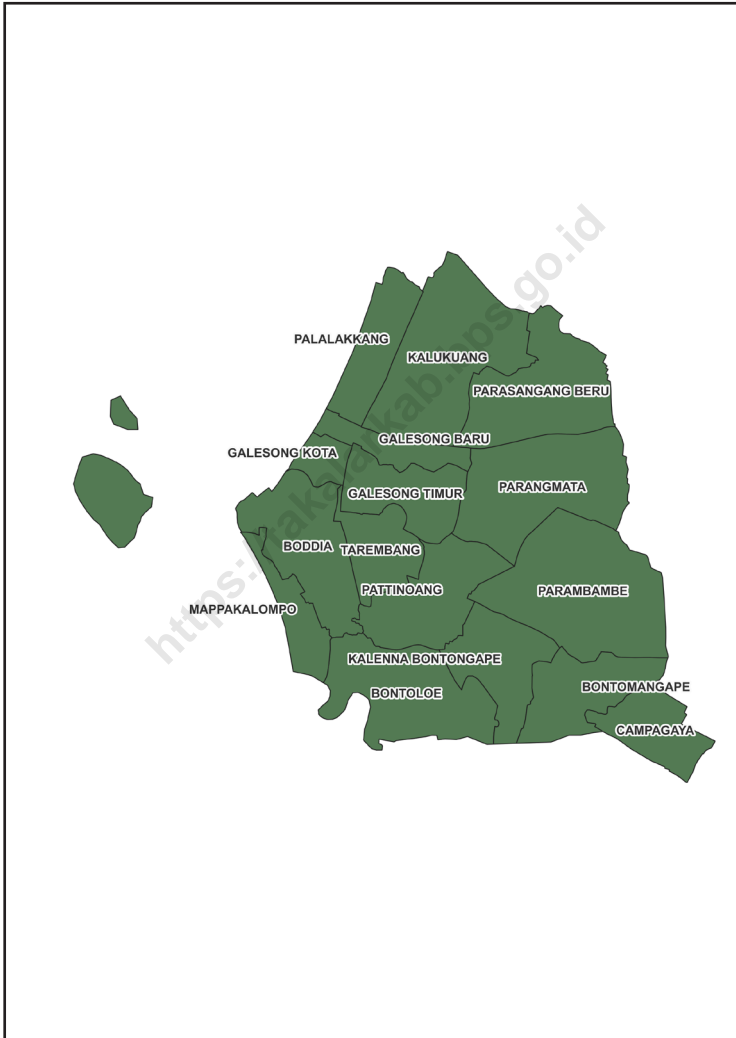
Erliana Nurul Fatihah, S.Tr.Stat.

KONTRIBUTOR DATA/DATA CONTRIBUTORS

1. Kementerian Agama/*Ministry of Religious Affair*
2. Kementerian Pendidikan dan Kebudayaan/*Ministry of Education and Culture*
3. Badan Pusat Statistik/*BPS-Statistics Indonesia*
4. Dinas Kependudukan dan Catatan Sipil/ *Population and Civil Registration Agency*

<https://takalar.kab.bps.go.id>

PETA WILAYAH GALESONG
MAP OF GALESONG



KEPALA BPS KABUPATEN TAKALAR
CHIEF STATISTICIAN OF TAKALAR REGENCY



Ir. Ari Prihandini, M.Si.



KATA PENGANTAR

Kecamatan Galesong Dalam Angka 2023 merupakan publikasi tahunan yang diterbitkan oleh Badan Pusat Statistik Kabupaten Takalar. Berhasilnya penerbitan publikasi ini dengan tepat waktu berkat dukungan dan kerjasama yang baik dari semua pihak, untuk itu kami mengucapkan terima kasih kepada dinas/instansi baik pemerintah maupun swasta, serta masyarakat luas.

Publikasi ini disempurnakan secara bertahap baik tampilan maupun kualitas datanya. Namun demikian, isinya akan sangat bergantung pada ketersediaan data di masing-masing dinas dan instansi sebagai sumber data.

Saran dan kritik dari semua pihak untuk perbaikan publikasi ini sangat kami harapkan. Semoga publikasi ini dapat membantu kebutuhan data statistik yang diperlukan pemerintah, swasta, dan masyarakat.

Takalar, September 2023
Kepala BPS
Kabupaten Takalar

Ir. Ari Prihandini, M.Si.



PREFACE

Galesong Subdistrict in Figures 2023 is an annual publication published by BPS-Statistics of Takalar Regency. The successful of publishing this publication in timely manner is due to the support and good cooperation of all parties, for that we would like to thank the agencies both government and private agencies, as well as the wider community.

This publication is gradually being improved in terms of appearance and data quality. However, its content will depend on the availability of data in each department and agency as a source of data.

Suggestions and criticism from all parties for the improvement of this publication are very much expected. Hopefully this publication can help the statistical data needs required by the government, the private sector, and the public.

*Takalar, September 2023
Chief Statistician of
Takalar Regency*

Ir. Ari Prihandini, M.Si.

DAFTAR ISI/CONTENTS

	Halaman <i>Page</i>
Kata Pengantar/ <i>Preface</i>	xii
Daftar Isi/ <i>Contents</i>	xiii
Daftar Tabel/ <i>List of Tables</i>	xv
Daftar Gambar/ <i>List of Figures</i>	xxi
Penjelasan Umum/ <i>Explanatory Notes</i>	xxiii
Daftar Singkatan/ <i>List of Abbreviation</i>	xxv
1. Geografi dan Iklim/ <i>Geography and Climate</i>	1
2. Penduduk/ <i>Population</i>	9
3. Sosial dan Kesejahteraan Rakyat/ <i>Social and Welfare</i>	17
4. Pertanian/ <i>Agriculture</i>	31

DAFTAR TABEL/LIST OF TABLES

	Halaman Page
1.1 KEADAAN GEOGRAFI GEOGRAPHY CONDITION	
1.1.1 Luas Daerah Menurut Desa/Kelurahan di Kecamatan Galesong, 2022 <i>Total Area by Villages/Kelurahan in Galesong Subdistrict, 2022.....</i>	7
1.2 Penduduk, Distribusi Persentase Penduduk, Kepadatan Penduduk, Rasio Jenis Kelamin Penduduk Menurut Desa/Kelurahan di Kecamatan Galesong, 2022 <i>Population, Percentage Distribution of Population, Population Density, and Population Sex Ratio by Villages/Kelurahan in Galesong Subdistrict, 2022</i>	15
2. SOSIAL DAN KESEJAHTERAAN RAKYAT/SOCIAL AND WELFARE	
2.1 PENDIDIKAN EDUCATION	
2.1.1 Banyaknya Desa ¹ /Kelurahan yang Memiliki Fasilitas Sekolah Menurut Tingkat Pendidikan di Kecamatan Galesong, 2020–2022 <i>Number of Villages¹/Kelurahan Having Educational Facilities by Educational Level in Galesong Subdistrict, 2020–2022</i>	25
2.1.2 Jumlah Sekolah Menurut Tingkat Pendidikan di Kecamatan Galesong, 2021/2022 dan 2022/2023 <i>Number of Schools by Educational Level in Galesong Subdistrict, 2021/2022 and 2022/2023.....</i>	26
2.1.3 Jumlah Guru Menurut Tingkat Pendidikan di Kecamatan Galesong, 2021/2022 dan 2022/2023 <i>Number of Teachers by Educational Level in Galesong Subdistrict, 2021/2022 and 2022/2023.....</i>	27
2.1.4 Jumlah Murid Menurut Tingkat Pendidikan di Kecamatan Galesong, 2021/2022 dan 2022/2023 <i>Number of Pupils by Educational Level in Galesong Subdistrict, 2021/2022 and 2022/2023.....</i>	28
2.2 KESEHATAN	

HEALTH

2.2.1	Banyaknya Desa ¹ /Kelurahan yang Memiliki Sarana Kesehatan Menurut Jenis Sarana Kesehatan di Kecamatan Galesong, 2020–2022 <i>Number of Villages¹/Kelurahan Health Facilities by Type of Health Facilities in Galesong Subdistrict, 2020–2022</i>	29
-------	--	----

3. PERTANIAN/AGRICULTURE

3.1	Luas Panen Tanaman Sayuran dan Buah-buahan Semusim Menurut Jenis Tanaman di Kecamatan Galesong (ha), 2019–2022 <i>Harvested Area of Seasonal Vegetables and Fruits by Kind of Plant in Galesong Subdistrict (ha), 2019–2022</i>	36
3.2	Produksi Tanaman Sayuran dan Buah-buahan Semusim Menurut Jenis Tanaman di Kecamatan Galesong (kuintal), 2019–2022 <i>Production of Seasonal Vegetables and Fruits by Kind of Plant in Galesong Subdistrict (quintal), 2019–2022</i>	37
3.3	Luas Panen Tanaman Biofarmaka Menurut Jenis Tanaman di Kecamatan Galesong (m ²), 2019–2022 <i>Harvested Area of Medicinal Plants by Kind of Plant in Galesong Subdistrict (m²), 2019–2022</i>	38
3.4	Produksi Tanaman Biofarmaka Menurut Jenis Tanaman di Kecamatan Galesong (kg), 2019–2022 <i>Production of Medicinal Plants by Kind of Plant in Galesong Subdistrict (kg), 2019–2022</i>	39
3.5	Luas Panen Tanaman Hias Menurut Jenis Tanaman di Kecamatan Galesong (m ²), 2019–2022 <i>Harvested Area of Ornamental Plants by Kind of Plant in Galesong Subdistrict (m²), 2019–2022</i>	40
3.6	Produksi Tanaman Hias Menurut Jenis Tanaman di Kecamatan Galesong (tangkai), 2019–2022 <i>Production of Ornamental Plants by Kind of Plant n Galesong Subdistrict (stalks), 2019–2022</i>	41
3.7	Produksi Buah-Buahan dan Sayuran Tahunan Menurut Jenis Tanaman di Kecamatan Galesong (kuintal), 2019–2022	

*Production of Annual Fruits and Vegetables by Kind of Plant in
Galesong Subdistrict (quintal), 2019–2022* 42

<https://takalarkab.bps.go.id>

<https://takalar.kab.bps.go.id>

DAFTAR GAMBAR/LIST OF FIGURES

	Halaman Page
1.1	Persentase Luas Daerah menurut Desa/Kelurahan di Kecamatan Galesong (%), 2022 <i>Percentage of Area by Village/Kelurahan (%) in Galesong Subdistrict, 2022</i>6
2.1	Distribusi Persentase Penduduk Menurut Desa/ Kelurahan di Kecamatan Galesong, 2022 <i>Percentage Distribution of Population by Villages/Kelurahan in Galesong Subdistrict, 2022</i> 14
3.1	Jumlah Sekolah Menurut Jenjang Pendidikan di Kecamatan Galesong, 2022 <i>.....Number of Schools by Level of Education in Galesong Subdistrict, 2022</i> 24

<https://takalar.kab.bps.go.id>

PENJELASAN UMUM/EXPLANATORY NOTES

Tanda-tanda, satuan-satuan, dan lain-lainnya yang digunakan dalam publikasi ini adalah sebagai berikut:

Symbols, measurement units, and acronyms which are used in this publication, are as follows:

1. TANDA-TANDA/SYMBOLS

Data tidak tersedia/ <i>Data not available</i>	: ...
Tidak ada atau nol / <i>Null or zero</i>	: -
Data dapat diabaikan/ <i>Data negligible</i>	: 0
Tanda decimal/ <i>Decimal point</i>	: ,
Data tidak dapat ditampilkan/ <i>Not applicable</i>	: NA
Angka estimasi/ <i>Estimated figures</i>	: e
Angka diperbaiki/ <i>Revised figures</i>	: r
Angka sementara/ <i>Preliminary figures</i>	: x
Angka sangat sementara/ <i>Very preliminary figures</i>	: xx
Angka sangat sangat sementara/ <i>Very very preliminary figures</i>	: xxx

2. SATUAN/UNITS

barel/ <i>barrel</i>	: 158,99 liter/ <i>litres</i> = 1/6,2898 m ³
hektar (ha)/ <i>hectare (ha)</i>	: 10 000 m ²
kilometer (km)/ <i>kilometres (km)</i>	: 1 000 meter/ <i>meters (m)</i>
knot/ <i>knot</i>	: 1,8523 km/jam (<i>km/hour</i>)
kuintal/ <i>quintal</i>	: 100 kg
KWh	: 1 000 Watt hour
MWh	: 1 000 KWh
liter (untuk beras)/ <i>litre (for rice)</i>	: 0,80 kg
MMSCF	: 1/35,3 m ³
metrik ton (m.ton)/ <i>metric ton (m. ton)</i>	: 0,98421 long ton = 1 000 kg
ons/ <i>ounce</i>	: 28,31 gram/ <i>grams</i>
ton	: 1 000 kg

Satuan lain: buah, dus, butir, helai/lembar, kaleng, batang, pulsa, ton kilometer (ton-km), jam, menit, persen (%).

Other units: unit, pack, pieces, sheet, tin, pulse, ton-kilometres(ton-km), hour, minute, percent (%).

Perbedaan angka di belakang koma disebabkan oleh pembulatan angka.

The difference in decimal numbers is caused by rounding.

DAFTAR SINGKATAN/LIST OF ABBREVIATION

SI	: Stasiun Iklim/ <i>Climate Station</i>
SMPK	: Stasiun Meterologi Pertanian Khusus/ <i>Special Agricultural Meteorological Station</i>
t.t	: Tempat tidur/ <i>Bed</i>
BCG	: Bacillus Calmette Guerin
DPT	: Difteri, Pertusis, Tetanus/ <i>Diphtheria, Tetanus, and Pertussis</i>
TT	: Tetanus Toxoid
IOT	: Industri Obat Tradisional/ <i>Traditional Medicine Industry</i>
IKOT	: Industri Kecil Obat Tradisional/ <i>Traditional Medicine Small Industry</i>
Alkes	: Alat kesehatan/ <i>Health Kits</i>
PKRT	: Perbekalan Kesehatan Rumah tangga/ <i>Household Health Logistics</i>
Kompl	: Komplemen/ <i>Complement</i>
IRTP	: Industri Pangan Produksi Rumah Tangga/ <i>Foods Home Industry</i>
PBF	: Pedagang Besar Farmasi/ <i>Pharmacy Whole-seller</i>
GFK	: Gudang Farmasi Kab/Kota/Regency/ <i>Municipality Pharmacy Warehouse</i>
RB	: Rumah Bersalin/ <i>Delivery House</i>
Pustu	: Puskesmas pembantu/ <i>Auxiliary Public Health Center</i>
BP	: Balai Pengobatan/ <i>Polyclinic</i>
TPS	: Tempat Pembuangan Sampah Sementara / <i>landfill</i>
Jamkesmas	: Jaminan kesehatan masyarakat miskin/ <i>Poor public health insurance</i>
PJKMU	: Program Jaminan Kesehatan Masyarakat Umum/ <i>General Public Health Insurance Program</i>
SIUP	: Surat Ijin Usaha Perdagangan/ <i>Trading Permission Letter</i>
TDP	: Tanda Daftar Perusahaan/ <i>Company Registration Identity</i>
API	: Angka Pengenal Importir/ <i>Importer's Identity Number</i>

01

GEOGRAFI DAN IKLIM GEOGRAPHY AND CLIMATE



PENJELASAN TEKNIS

1. Desa adalah desa dan desa adat atau yang disebut dengan nama lain, selanjutnya disebut Desa adalah kesatuan masyarakat hukum yang memiliki batas wilayah yang berwenang untuk mengatur dan mengurus urusan pemerintahan, kepentingan masyarakat setempat berdasarkan prakarsa masyarakat, hak asal usul, dan/atau hak tradisional yang diakui dan dihormati dalam sistem Pemerintahan Negara Kesatuan Republik Indonesia (Undang-Undang Nomor 6 Tahun 2015 tentang Desa).
2. Kelurahan adalah pembagian wilayah administrasi di Indonesia di bawah kecamatan. Kelurahan dipimpin oleh seorang kepala kelurahan yang disebut lurah selaku perangkat kecamatan dan bertanggungjawab kepada camat. Lurah diangkat oleh bupati/walikota atas usul sekretaris daerah dari pegawai negeri sipil yang memenuhi persyaratan sesuai dengan ketentuan peraturan perundangundangan (Undang-undang Nomor 23 Tahun 2015 Tentang Pemerintah Daerah).

TECHNICAL NOTES

1. *Village is village and custom village or that is called by other terms, hereinafter referred to as the village is the unity of the legal community who have territorial boundaries that are authorized to regulate and manage government affairs, the interest of local communities based on community initiatives, the origin and local customs that are acknowledged and respected within the unitary System of Government Republic of Indonesia (Law No. 6 Year 2015 about Village).*
2. *Kelurahan is division of administrative areas in Indonesia under the subdistrict. Kelurahan is led by a kelurahan head (Lurah) as a subdistrict apparatus and responsible to the subdistrict head. The Lurah inaugurated by regent/mayor head as suggestion by region secretary from civil servants who qualified according regulation (Law No. 23 Year 2015 about Local Governmental).*

<https://takalar.kab.bps.go.id>

ULASAN

Luas wilayah Kecamatan Galesong tercatat 25,93 Km². Kecamatan Galesong terdiri dari 17 desa dan 0 kelurahan. Desa/kelurahan terluas di Kecamatan Galesong adalah Desa/Kelurahan Boddia dengan luas 3,57 km², sementara desa/kelurahan dengan luas terkecil adalah desa/kelurahan Campagaya dengan luas 0,66 Km².

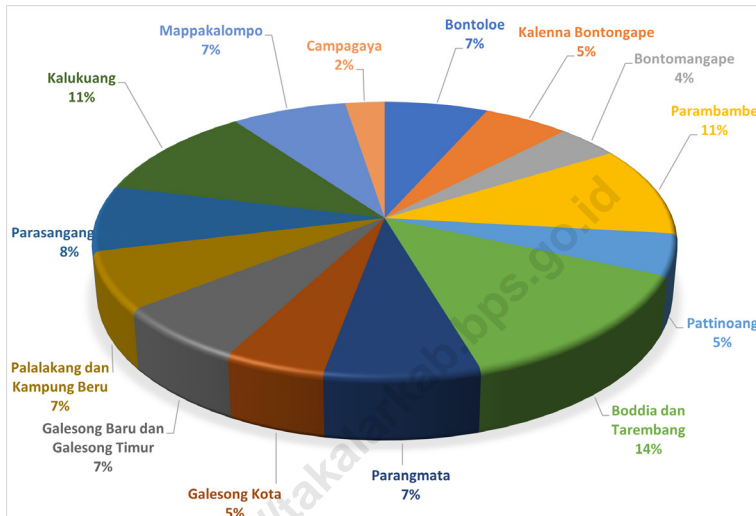
DESCRIPTION

The total area of Galesong subdistrict was recorded at 25,93 Km². Galesong subdistrict consists of 17 village and 0 kelurahan. The largest village/kelurahan in Galesong Subdistrict is Boddia Village/Kelurahan with an area of 3,57 m², while the smallest village/kelurahan is Campagaya village/kelurahan with an area of 0,66 m².

<https://takalarkab.bps.go.id>

Gambar 1.1
Figures

Persentase Luas Daerah menurut Desa/Kelurahan di Kecamatan Galesong (%), 2022
Percentage of Area by Village/Kelurahan (%) in Galesong Subdistrict, 2022



Sumber/Source: BPS/BPS - Statistics Indonesia

1.1 KEADAAN GEOGRAFI GEOGRAPHY CONDITION

Tabel 1.1.1 Luas Daerah Menurut Desa/Kelurahan di Kecamatan Galesong, 2022
Table *Total Area by Villages/Kelurahan in Galesong Subdistrict, 2022*

Desa/Kelurahan Village/Kelurahan	Luas Total Area (km ² /sq.km)	Persentase terhadap Luas Kecamatan Percentage to Subdistrict Area
(1)	(2)	(3)
Bontoloe	1,73	6,67
Kalenna Bontongape	1,44	5,55
Bontomangape	1,04	4,01
Parambambe	2,74	10,57
Pattinoang	1,25	4,82
Boddia	3,57	13,77
Parangmata	1,95	7,52
Galesong Kota	1,27	4,90
Galesong Baru	1,72	6,63
Palalakang	1,74	6,71
Parasangang Beru	2,00	7,71
Kalukuang	2,90	11,18
Mappakalompo	1,92	7,41
Campagaya	0,66	2,55
Tarembang
Galesong Timur
Kampung Beru

Catatan/Note: ...

Sumber/Source: BPS/BPS - Statistics Indonesia

<https://takalar.kab.bps.go.id>

02

PENDUDUK *POPULATION*



PENJELASAN TEKNIS

1. Data jumlah penduduk dalam publikasi ini disajikan menurut desa/kelurahan. Selain itu, dalam publikasi ini juga disajikan data jumlah penduduk menurut jenis kelamin per desa/kelurahan.
2. Persentase penduduk adalah jumlah penduduk pada masing-masing desa/kelurahan dibagi jumlah penduduk total dalam satu kecamatan.
3. Kepadatan penduduk adalah rasio banyaknya penduduk per kilometer persegi.
4. Rasio jenis kelamin adalah perbandingan antara penduduk laki-laki dan penduduk perempuan pada suatu wilayah dan waktu tertentu. Biasanya dinyatakan dengan banyaknya penduduk laki-laki untuk 100 penduduk perempuan.

TECHNICAL NOTES

1. *Population Data in this publication is presented by village / kelurahan. In addition, this publication also presents data on the number of residents by gender per village/ kelurahan.*
2. *The percentage of population is the number of population in each village/kelurahan divided by the total population in one sub-district.*
3. *Population density is the ratio of the number of population per square kilometer.*
4. *The sex ratio is the ratio between the male population and the female population in a given region and time. It is usually expressed by the number of male inhabitants for 100 female inhabitants.*

<https://takalar.kab.bps.go.id>

ULASAN

Pada tahun 2022, jumlah penduduk di Kecamatan Galesong sebanyak 44 010 jiwa. Apabila dilihat menurut jenis kelamin, penduduk di Kecamatan Galesong terdiri dari 21 760 jiwa penduduk laki-laki dan 22 250 jiwa penduduk perempuan. Rasio jenis kelamin pada tahun 2022 adalah 97,80.

Penduduk di Kecamatan Galesong tersebar di 17 desa/kelurahan. Persentase penduduk tertinggi pada tahun 2022 berada di desa/kelurahan Boddia sebesar 8,52%, sementara persentase penduduk terendah berada di desa/kelurahan Campagaya sebesar 2,90%.

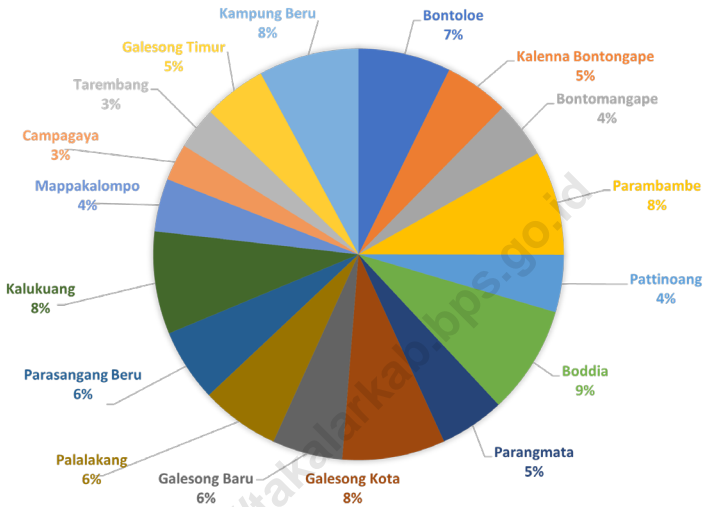
DESCRIPTION

In 2022, the number of population in Galesong Subdistrict is as many as 44 010 people. When viewed by gender, the population in Galesong Subdistrict consists of 21 760 people of the male population and 22 250 people of the female population. The sex ratio in 2022 are 97,80.

The population in Galesong Subdistrict is spread over 17 villages/kelurahan. The highest percentage of population in 2022 is in Boddia village/kelurahan at 8,52%, while the lowest percentage of population is in Campagaya village/kelurahan at 2,90%.

Gambar 2.1
Figures

**Distribusi Persentase Penduduk Menurut Desa/
Kelurahan di Kecamatan Galesong, 2022**
*Percentage Distribution of Population by Villages/
Kelurahan in Galesong Subdistrict, 2022*



Sumber/Source : Dinas Kependudukan dan Catatan Sipil/ Population and Civil Registration Agency

Tabel 1.2
Table

Penduduk, Distribusi Persentase Penduduk, Kepadatan Penduduk, Rasio Jenis Kelamin Penduduk Menurut Desa/ Kelurahan di Kecamatan Galesong, 2022
Population, Percentage Distribution of Population, Population Density, and Population Sex Ratio by Villages/ Kelurahan in Galesong Subdistrict, 2022

Desa/Kelurahan Village/Kelurahan	Penduduk/Population		
	Laki-Laki/Male	Perempuan/Female	Jumlah/Total
(1)	(2)	(3)	(4)
Bontoloe	1 634	1 573	3 207
Kalenna Bontongape	1 096	1 138	2 234
Bontomangape	945	1 022	1 967
Parambambe	1 769	1 840	3 609
Pattinoang	984	995	1 979
Boddia	1 849	1 902	3 751
Parangmata	1 124	1 123	2 247
Galesong Kota	1 735	1 835	3 570
Galesong Baru	1 203	1 235	2 438
Palalakang	1 343	1 385	2 728
Parasangang Beru	1 250	1 268	2 518
Kalukuang	1 755	1 798	3 553
Mappakalompo	897	932	1 829
Campagaya	642	634	1 276
Tarembang	732	728	1 460
Galesong Timur	1 070	1 098	2 168
Kampung Beru	1 732	1 744	3 476
Galesong	21 760	22 250	44 010

Lanjutan Tabel/Continued Table 2.1

Desa/Kelurahan Village/Kelurahan	Persentase Penduduk Percentage of Total Population	Kepadatan Penduduk (per Km ²) Population Density per sq.km	Rasio Jenis Kelamin Penduduk Population Sex Ratio
(1)	(5)	(6)	(7)
Bontoloe	7,29	1853,76	103,88
Kalenna Bontongape	5,08	1551,39	96,31
Bontomangape	4,47	1891,35	92,47
Parambambe	8,20	1317,15	96,14
Pattinoang	4,50	1583,20	98,89
Boddia	8,52	...	97,21
Parangmata	5,11	1152,31	100,09
Galesong Kota	8,11	...	94,55
Galesong Baru	5,54	...	97,41
Palalakang	6,20	...	96,97
Parasangang Beru	5,72	1259,00	98,58
Kalukuang	8,07	1225,17	97,61
Mappakalombo	4,16	952,60	96,24
Campagaya	2,90	1933,33	101,26
Tarembang	3,32	...	100,55
Galesong Timur	4,93	...	97,45
Kampung Beru	7,90	...	99,31
Galesong	100,00	1697,26	97,80

Catatan/Note: ...

Sumber/Source: Dinas Kependudukan dan Catatan Sipil/ Population and Civil Registration Agency

03

SOSIAL DAN KESEJAHTERAAN RAKYAT

SOCIAL AND WELFARE



PENJELASAN TEKNIS**TECHNICAL NOTES**

- | | |
|--|---|
| <p>1. Jalur Pendidikan di Indonesia terdiri atas 1) pendidikan formal, 2) pendidikan nonformal, dan 3) pendidikan informal yang ketiganya dapat saling melengkapi dan memperkaya (Undang-Undang No. 20 Tahun 2015 tentang Sistem Pendidikan Nasional).</p> | <p>1. <i>The Education System in Indonesia consists of 1) a formal education, 2) non-formal education, and 3) informal education that all three can be complementary and enriching (Law No. 20 Year 2015 about The National Education System).</i></p> |
| <p>2. Jenjang Pendidikan Formal terdiri atas pendidikan dasar, pendidikan menengah, dan pendidikan tinggi. Jenis pendidikan yang diajarkan mencakup pendidikan umum, kejuruan, akademik, profesi, vokasi, keagamaan, dan khusus.</p> | <p>2. <i>The Formal Education Level consists of primary education, secondary education, and high education. The kind of education that taught consists of general education, vocational, academic, professional, religious, and specific education.</i></p> |
| <p>3. Rumah Sakit adalah tempat pemeriksaan dan perawatan kesehatan, biasanya berada di bawah pengawasan dokter/tenaga medis, yang melayani penderita yang sakit untuk berobat rawat jalan atau rawat inap.</p> | <p>3. <i>Hospital is a place for health check, usually controlled/ supervised by doctors/medical personnel to serve the ill patients to get outpatient or inpatient treatment services.</i></p> |
| <p>4. Rumah Sakit Bersalin adalah rumah sakit khusus untuk persalinan, dilengkapi pelayanan spesialis pemeriksaan kehamilan, persalinan, rawat inap dan rawat jalan ibu dan anak yang berada di bawah pengawasan dokter spesialis kandungan.</p> | <p>4. <i>Maternity Hospital is a specialized hospital for childbirth, has specialist inspection service to pregnancy, childbirth, hospitalization and outpatient for mothers and children that is under the supervision of an obstetrician.</i></p> |
| <p>5. Rumah Bersalin adalah sarana pelayanan kesehatan dengan izin sebagai rumah bersalin,</p> | <p>5. <i>Maternity House is health care facility with a license as a maternity house, equipped with prenatal</i></p> |

dilengkapi pelayanan pemeriksaan kehamilan, persalinan serta pemeriksaan ibu dan anak yang berada di bawah pengawasan bidan senior.

6. Poliklinik adalah sarana kesehatan yang dipakai untuk pelayanan berobat jalan, biasanya berada di bawah pengawasan dokter/tenaga medis.

7. Puskesmas (Pusat Kesehatan Masyarakat) adalah unit pelaksana teknis dinas kesehatan kabupaten/kota yang mempunyai fungsi utama sebagai penyelenggara pelayanan kesehatan tingkat pertama. Wilayah kerja puskesmas maksimal adalah satu kecamatan dan untuk dapat menjangkau wilayah kerjanya, puskesmas mempunyai jaringan pelayanan yang meliputi unit Puskesmas Pembantu (Pustu), unit Puskesmas Keliling (Puskel), dan unit bidan desa/komunitas (Peraturan Menteri Kesehatan RI No. 75 Tahun 2016 Tentang Pusat Kesehatan Masyarakat).

8. Apotek adalah suatu tempat tertentu yang digunakan untuk melakukan pekerjaan kefarmasian, dan penyaluran/penjualan obat atau bahan farmasi dan perbekalan kesehatan lainnya kepada masyarakat yang dikelola oleh tenaga apoteker (Peraturan Menteri Kesehatan RI No. 1332

care, childbirth and examination of mothers and children which is under the supervision of a senior midwife.

6. *Polyclinic is a health facility in which to get outpatient services, usually under the control of doctor/medical personnel.*

7. *Public Health Center is technical implementation unit of regency health department that have the primary function as a first-level health care providers. The working area standard of public health center is one district and to reach their working areas, public health centers have a service network covering subsidiary of public health center, mobile public health center units, and midwife units (Regulation of the Minister of Health of Indonesia Number 75 Year 2016 about Public Health Center).*

8. *Pharmacy is a specific place that is used for pharmaceutical jobs, and distribution/sale of drugs/pharmaceuticals and other medical supplies to people that are administered by trained pharmacist (Regulation of the Minister of Health of Indonesia Number 1332 Year 2002 about the Changes of*

Tahun 2002 Tentang Perubahan Atas Peraturan Menteri Kesehatan RI No. 922/MENKES/PER/X/1993 Tentang Ketentuan dan Tata Cara Pemberian Izin Apotek).

Regulation of the Minister of Health of Indonesia Number 922/MENKES/PER/ X/1993 about Pro-vision and Procedures for Administration of Licensed Pharmacies).

<https://takalarkab.bps.go.id>

<https://takalar.kab.bps.go.id>

ULASAN

Pada tahun ajaran 2022/2023, jumlah sarana pendidikan untuk pendidikan usia TK dan Raudhatul Athfal (RA) sebanyak 29 sekolah, tingkat SD dan Madrasah Ibtidaiyah (MI) sebanyak 29 sekolah, tingkat SMP dan Madrasah Tsanawiyah (MTs) sebanyak 9 sekolah, serta tingkat SLTA dan Madrasah Aliyah (MA) sebanyak 6 sekolah.

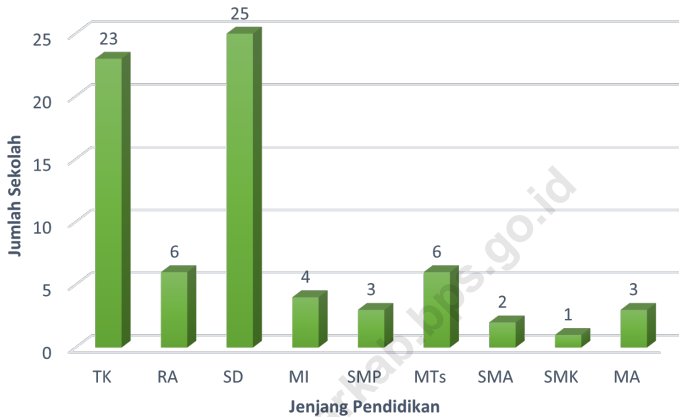
Kecamatan Galesong telah memiliki fasilitas kesehatan yang terdiri dari 3 poliklinik/balai pengobatan, 4 Puskesmas rawat inap, dan 7 apotek.

DESCRIPTION

In the 2022/2023 academic year, the number of educational facilities for Kindergarten and Raudhatul Athfal (RA) education was 29 schools, Elementary School and Madrasah Ibtidaiyah (MI) were 29 schools, Junior High School and Madrasah Tsanawiyah (MTs) were 9 schools, and Senior High School and Madrasah Aliyah (MA) were 6 schools.

Kecamatan Galesong has health facilities consisting of 3 polyclinics/treatment centers, 4 Public Health Center with Inpatient Care, and 7 pharmacies.

Gambar 3.1 Jumlah Sekolah Menurut Jenjang Pendidikan di Kecamatan Galesong, 2022
Figures **Number of Schools by Level of Education in Galesong Subdistrict, 2022**



Sumber/Source : ¹ Kementerian Pendidikan, Kebudayaan, Riset, dan Teknologi, Sistem Data Pokok Pendidikan, data semester ganjil laporan sampai dengan 30 November 2022/Ministry of Education, Culture, Research, and Technology, Basic Education Data System, odd semester report data up to 30 November 2022

² Kementerian Agama, EMIS, data semester ganjil laporan sampai dengan 9 Februari 2023/ Ministry of Religious Affairs, EMIS, odd semester report data up to 9 February 2023

2.1 PENDIDIKAN EDUCATION

Tabel 2.1.1 Banyaknya Desa¹/Kelurahan yang Memiliki Fasilitas Sekolah Menurut Tingkat Pendidikan di Kecamatan Galesong, 2020–2022
Number of Villages¹/Kelurahan Having Educational Facilities by Educational Level in Galesong Subdistrict, 2020–2022

Tingkat Pendidikan <i>Educational Level</i>	2020 ²	2021 ²	2022 ³
(1)	(2)	(3)	(4)
Sekolah Dasar (SD) <i>Primary School</i>	14	13	...
Madrasah Ibtidaiyah (MI) <i>Madrasah Ibtidaiyah</i>
Sekolah Menengah Pertama (SMP) <i>Junior High School</i>	7	7	...
Madrasah Tsanawiyah (MTs) <i>Madrasah Tsanawiyah (MTs)</i>
Sekolah Menengah Atas (SMA) <i>Senior High School</i>	4	4	...
Sekolah Menengah Kejuruan (SMK) <i>Vocational High School</i>	1	1	...
Madrasah Aliyah (MA) <i>Madrasah Aliyah</i>
Akademi/Perguruan Tinggi <i>Academy/University</i>	-	-	...

Catatan/Note: ¹Desa pada tabel ini termasuk Unit Permukiman Transmigrasi (UPT) yang masih dibina oleh kementerian terkait/
Villages in this table include Transmigration Settlement Unit which is still fostered by the relevant ministries.

Sumber/Source: ²Badan Pusat Statistik, Pendataan Potensi Desa (Podes)/BPS-Statistics Indonesia, *Village Potential Data Collecting*

³...

Tabel 2.1.2 Jumlah Sekolah Menurut Tingkat Pendidikan di Kecamatan Galesong, 2021/2022 dan 2022/2023
Table Number of Schools by Educational Level in Galesong Subdistrict, 2021/2022 and 2022/2023

Tingkat Pendidikan Educational Level	Negeri/Public		Swasta/Private		Jumlah/Total	
	2021/2022	2022/2023	2021/2022	2022/2023	2021/2022	2022/2023
(1)	(2)	(3)	(4)	(5)	(6)	(7)
Taman Kanak-Kanak (TK) ¹ /Kindergarten ¹	-	0	18	23	18	23
Raudatul Athfal (RA) ² Raudatul Athfal (RA) ²	4	6
Sekolah Dasar (SD) ¹ Elementary Schools ¹	25	25	-	-	25	25
Madrasah Ibtidaiyah (MI) ² /Madrasah Ibtidaiyah (MI) ²	1	1	3	3	4	4
Sekolah Menengah Pertama (SMP) ¹ /Junior High Schools ¹	1	1	2	2	3	3
Madrasah Tsanawiyah (MTs) ² /Madrasah Tsanawiyah (MTs) ²	-	-	5	6	5	6
Sekolah Menengah Atas (SMA) ¹ /Senior High Schools ¹	1	1	1	1	2	2
Sekolah Menengah Kejuruan (SMK) ¹ Vocational High Schools ¹	1	1	-	-	1	1
Madrasah Aliyah (MA) ² Madrasah Aliyah (MA) ²	-	-	3	3	3	3

Catatan/Note: ³ Seluruh Raudatul Athfal (RA) berstatus swasta/All Raudatul Athfal (RA) are private

Sumber/Source: ¹ Kementerian Pendidikan, Kebudayaan, Riset, dan Teknologi, Sistem Data Pokok Pendidikan, data semester ganjil laporan sampai dengan 30 November 2022/Ministry of Education, Culture, Research, and Technology, Basic Education Data System, odd semester report data up to 30 November 2022

² Kementerian Agama, EMIS, data semester ganjil laporan sampai dengan 9 Februari 2023/Ministry of Religious Affairs, EMIS, odd semester report data up to 9 February 2023

Tabel
2.1.3
Table

Jumlah Guru Menurut Tingkat Pendidikan di Kecamatan Galesong, 2021/2022 dan 2022/2023
Number of Teachers by Educational Level in Galesong Subdistrict, 2021/2022 and 2022/2023

Tingkat Pendidikan Educational Level	Negeri/Public		Swasta/Private		Jumlah/Total	
	2021/2022	2022/2023	2021/2022	2022/2023	2021/2022	2022/2023
(1)	(2)	(3)	(4)	(5)	(6)	(7)
Taman Kanak-Kanak (TK) ¹ /Kindergarten ¹	-	...	63	77	63	77
Raudatul Athfal (RA) ² Raudatul Athfal (RA) ²	0	29
Sekolah Dasar (SD) ^{1,3} Elementary Schools ^{1,3}	255	263	-	-	255	263
Madrasah Ibtidaiyah (MI) ² /Madrasah Ibtidaiyah (MI) ²	24	25	27	30	51	55
Sekolah Menengah Pertama (SMP) ^{1,3} Junior High Schools ^{1,3}	58	55	22	24	80	79
Madrasah Tsanawiyah (MTs) ² /Madrasah Tsanawiyah (MTs) ²	-	-	100	102	100	102
Sekolah Menengah Atas (SMA) ^{1,3} /Senior High Schools ^{1,3}	62	63	9	10	71	71
Sekolah Menengah Kejuruan (SMK) ^{1,3} Vocational High Schools ^{1,3}	60	63	-	-	60	63
Madrasah Aliyah (MA) ² Madrasah Aliyah (MA) ²	-	-	17	26	17	26

Catatan/Note: ³ Jumlah guru termasuk kepala sekolah dan guru/The total of teachers including headmaster and teacher.

Sumber/Source: ¹ Kementerian Pendidikan, Kebudayaan, Riset, dan Teknologi, Sistem Data Pokok Pendidikan, data semester ganjil laporan sampai dengan 30 November 2022/Ministry of Education, Culture, Research, and Technology, Basic Education Data System, odd semester report data up to 30 November 2022

² Kementerian Agama, EMIS, data semester ganjil laporan sampai dengan 9 Februari 2023/Ministry of Religious Affairs, EMIS, odd semester report data up to 9 February 2023

Tabel 2.1.4 Jumlah Murid Menurut Tingkat Pendidikan di Kecamatan Galesong, 2021/2022 dan 2022/2023
Table Number of Pupils by Educational Level in Galesong Subdistrict, 2021/2022 and 2022/2023

Tingkat Pendidikan Educational Level	Negeri/Public		Swasta/Private		Jumlah/Total	
	2021/2022	2022/2023	2021/2022	2022/2023	2021/2022	2022/2023
(1)	(2)	(3)	(4)	(5)	(6)	(7)
Taman Kanak-Kanak (TK) ¹ /Kindergarten ¹	-	...	761	769	761	769
Raudatul Athfal (RA) ² Raudatul Athfal (RA) ²	0	310
Sekolah Dasar (SD) ¹ Elementary Schools ¹	3 978	4 026	-	-	3978	4 026
Madrasah Ibtidaiyah (MI) ² /Madrasah Ibtidaiyah (MI) ²	204	204	291	282	495	486
Sekolah Menengah Pertama (SMP) ¹ /Junior High Schools ¹	833	791	192	250	1 025	1 041
Madrasah Tsanawiyah (MTs) ² /Madrasah Tsanawiyah (MTs) ²	-	-	713	762	713	762
Sekolah Menengah Atas (SMA) ¹ /Senior High Schools ¹	906	902	93	99	999	1 001
Sekolah Menengah Kejuruan (SMK) ¹ Vocational High Schools ¹	726	657	-	-	726	657
Madrasah Aliyah (MA) ² Madrasah Aliyah (MA) ²	-	-	466	464	466	464

Catatan/Note: ...

Sumber/Source: ¹ Kementerian Pendidikan, Kebudayaan, Riset, dan Teknologi, Sistem Data Pokok Pendidikan, data semester ganjil laporan sampai dengan 30 November 2022/Ministry of Education, Culture, Research, and Technology, Basic Education Data System, odd semester report data up to 30 November 2022

² Kementerian Agama, EMIS, data semester ganjil laporan sampai dengan 9 Februari 2023/Ministry of Religious Affairs, EMIS, odd semester report data up to 9 February 2023

2.2 KESEHATAN HEALTH

Tabel 2.2.1 Banyaknya Desa¹/Kelurahan yang Memiliki Sarana Kesehatan Menurut Jenis Sarana Kesehatan di Kecamatan Galesong, 2020–2022
Number of Villages¹/Kelurahan Health Facilities by Type of Health Facilities in Galesong Subdistrict, 2020–2022

Jenis Sarana Kesehatan <i>Type of Health Facilities</i>	2020 ²	2021 ²	2022 ³
(1)	(2)	(3)	(4)
Rumah Sakit <i>Hospital</i>	...	-	...
Rumah Sakit Bersalin <i>Maternity Hospital</i>	...	-	...
Poliklinik/Balai Pengobatan <i>Polyclinic</i>	...	3	...
Puskesmas Rawat Inap <i>Public Health Center with Inpatient Care</i>	...	4	...
Puskesmas Tanpa Rawat Inap <i>Public Health Center without Inpatient Care</i>	...	-	...
Apotek <i>Pharmacy</i>	...	8	...

Catatan/Note: ¹Desa pada tabel ini termasuk Unit Permukiman Transmigrasi (UPT) yang masih dibina oleh kementerian terkait/
Villages in this table include Transmigration Settlement Unit which is still fostered by the relevant ministries.

Sumber/Source: ²Badan Pusat Statistik, Pendataan Potensi Desa (Podes)/BPS-Statistics Indonesia, Village Potential Data Collecting
³...

<https://takalar.kab.bps.go.id>

04

PERTANIAN *AGRICULTURE*



PENJELASAN TEKNIS**TECHNICAL NOTES**

1. Tanaman sayuran dan buah-buahan semusim
Tanaman sayuran semusim adalah tanaman sumber vitamin, garam mineral dan lain-lain yang dikonsumsi dari bagian tanaman yang berupa daun, bunga, buah, dan umbinya, yang berumur kurang dari satu tahun. Tanaman buah-buahan semusim adalah tanaman sumber vitamin, garam mineral, dan lain-lain yang dikonsumsi dari bagian tanaman yang berupa buah, berumur kurang dari satu tahun, tidak berbentuk pohon/rumpun tetapi menjalar dan berbatang lunak.
 2. Tanaman biofarmaka adalah tanaman yang bermanfaat untuk obat-obatan, kosmetik, dan kesehatan yang dikonsumsi atau digunakan dari bagian-bagian tanaman seperti daun, batang, buah, umbi (rimpang) ataupun akar.
 3. Tanaman hias adalah tanaman yang mempunyai nilai keindahan baik bentuk, warna daun, tajuk maupun bunganya, sering digunakan untuk penghias pekarangan dan lain sebagainya.
 4. Tanaman buah-buahan dan sayuran tahunan.
Tanaman buah-buahan tahunan adalah tanaman sumber vitamin, garam mineral, dan lain-lain
1. *Seasonal vegetable and fruit plants*
Seasonal vegetable plants are plants which are the sources of vitamin, mineral salt, etc, consumed from the part of the plant in the form of leaf, flower, fruit, and root with the age of less than one year.
Seasonal fruit plants are plants which are the sources of vitamin, mineral salt, etc, consumed from the part of the plant in the form of fruits. These plants are creeps with the age of less than one year.
 2. *Medicinal plants are plants which are useful for medicine. It is consumed from part of the plant such as leaf, flower, fruit, tuber, and root.*
 3. *Ornamental plants are plants which have a beauty value, either in shape, colour of leaf or crown of flower, and they are often used as a yard decorator.*
 4. *Annual fruit and vegetable plants*
Annual fruit plants are plants which are the sources of vitamin, contained mineral salt, etc, consumed from the part of plant in the form of fruit and

yang dikonsumsi dari bagian tanaman yang berupa buah dan merupakan tanaman tahunan. Tanaman sayuran tahunan adalah tanaman sumber vitamin, garam mineral, dan lain-lain yang dikonsumsi dari bagian tanaman yang berupa daun dan atau buah yang berumur lebih dari satu tahun.

more than one year of age. Annual vegetable plants are plants which are the sources of vitamin, contained mineral salt, etc, consumed from the part of the plant in the form of vegetable and more than one year of age.

<https://takalar.kab.bps.go.id>

ULASAN

Untuk tanaman sayuran, produksi kacang panjang di Kecamatan Galesong pada tahun 2022 sebanyak 7 273 kuintal dengan luas panen sebesar 29 hektar.

Untuk tanaman buah-buahan, produksi pisang di Kecamatan Galesong pada tahun 2022 sebanyak 570 kuintal. Sementara produksi mangga sebanyak 370 kuintal.

DESCRIPTION

For vegetable commodities, the production of long beans in Kecamatan Galesong in 2022 was 7 273 quintals with a harvest area of 29 hectares.

For fruit commodities, banana production in Kecamatan Galesong in 2022 was 570 quintals. While mango production is 370 quintals.

<https://takalarkab.bps.go.id>

Tabel 3.1
Table

Luas Panen Tanaman Sayuran dan Buah-buahan Semusim Menurut Jenis Tanaman di Kecamatan Galesong (ha), 2019–2022
Harvested Area of Seasonal Vegetables and Fruits by Kind of Plant in Galesong Subdistrict (ha), 2019–2022

Jenis Tanaman <i>Kind of Plants</i>	2019	2020	2021	2022 ^x
(1)	(2)	(3)	(4)	(5)
Sayuran/Vegetables:				
Bawang Merah/ <i>Shallots</i>	-	-	-	-
Bawang Putih/ <i>Garlic</i>	-	-	-	-
Cabai Besar/TW/Teropong <i>Chili/Big Chili</i>	-	-	-	-
Cabai Rawit <i>Chili/Cayenne Pepper</i>	6	20	28	31
Kentang/ <i>Potato</i>	-	-	-	-
Kubis/ <i>Cabbage</i>	-	-	-	-
Tomat/ <i>Tomato</i>	1	1	-	2
Kacang Panjang/ <i>Long Beans</i>	12	8	9	29
Kangkung/ <i>Water Spinac</i>	28	38	42	64

Catatan/Note: ...

Sumber/Source: Badan Pusat Statistik, Statistik Pertanian Hortikultura SPH-SBS/BPS-Statistics Indonesia, *Agricultural Statistic for Horticulture SPH-SBS*

Tabel 3.2
Table

Produksi Tanaman Sayuran dan Buah-buahan Semusim Menurut Jenis Tanaman di Kecamatan Galesong (kuintal), 2019–2022
Production of Seasonal Vegetables and Fruits by Kind of Plant in Galesong Subdistrict (quintal), 2019–2022

Jenis Tanaman Kind of Plants	2019	2020	2021	2022 ^x
(1)	(2)	(3)	(4)	(5)
Sayuran/Vegetables:				
Bawang Merah/Shallots	-	-	-	-
Bawang Putih/Garlic	-	-	-	-
Cabai Besar/TW/Teropong Chili/Big Chili	-	-	-	-
Cabai Rawit Chili/Cayenne Pepper	190	463	1 727	874
Kentang/Potato	-	-	-	-
Kubis/Cabbage	-	-	-	-
Tomat/Tomato	-	12	-	42
Kacang Panjang/Long Beans	194	133	428	7 273
Kangkung/Water Spinac	186	248	7 440	2 978

Catatan/Note: ...

Sumber/Source: Badan Pusat Statistik, Statistik Pertanian Hortikultura SPH-SBS/BPS-Statistics Indonesia, Agricultural Statistic for Horticulture SPH-SBS

Tabel
Table 3.3

Luas Panen Tanaman Biofarmaka Menurut Jenis Tanaman di Kecamatan Galesong (m²), 2019–2022
Harvested Area of Medicinal Plants by Kind of Plant in Galesong Subdistrict (m²), 2019–2022

Jenis Tanaman Kind of Plants	2019	2020	2021	2022 ^x
(1)	(2)	(3)	(4)	(5)
Jahe/Ginger	-	1	150	25
Laos/Lengkuas/Galanga	1	1	100	100
Kencur/East Indian Galangal	-	-	-	-
Kunyit/Turmeric	1	1	100	-
Temulawak/Java Turmeric	25	-
Serai/Lemongrass	80	100

Catatan/Note: ...

Sumber/Source: Badan Pusat Statistik, Statistik Pertanian Hortikultura SPH-TBF/BPS-Statistics Indonesia, Agricultural Statistic for Horticulture SPH-TBF

Tabel
Table 3.4

Produksi Tanaman Biofarmaka Menurut Jenis Tanaman di Kecamatan Galesong (kg), 2019–2022
Production of Medicinal Plants by Kind of Plant in Galesong Subdistrict (kg), 2019–2022

Jenis Tanaman Kind of Plants	2019	2020	2021	2022 ^x
(1)	(2)	(3)	(4)	(5)
Jahe/Ginger	-	23	-	75
Laos/Lengkuas/Galanga	3	14	130	300
Kencur/East Indian Galangal	-	-	-	-
Kunyit/Turmeric	2	5	120	100
Temulawak/Java Turmeric	40	-
Serai/Lemongrass	700	750

Catatan/Note: ...

Sumber/Source: Badan Pusat Statistik, Statistik Pertanian Hortikultura SPH-TBF/BPS-Statistics Indonesia, Agricultural Statistic for Horticulture SPH-TBF

Tabel
3.5
Table

**Luas Panen Tanaman Hias Menurut Jenis Tanaman di
Kecamatan Galesong (m²), 2019–2022**
**Harvested Area of Ornamental Plants by Kind of Plant in
Galesong Subdistrict (m²), 2019–2022**

Jenis Tanaman Kind of Plants	2019	2020	2021	2022 ^x
(1)	(2)	(3)	(4)	(5)
Anggrek Pot/Pot Orchid	-	-	-	-
Anggrek Potong/Cut Orchid	-	-	-	-
Krisan/Chrysantemum	-	-	-	-
Mawar/Rose	-	-	-	-
Sedap Malam/Tuberose	-	-	-	-

Catatan/Note: ...

Sumber/Source: Badan Pusat Statistik, Statistik Pertanian Hortikultura SPH-TH/BPS-Statistics Indonesia, Agricultural Statistik for Horticulture SPH-TH

Tabel 3.6 **Produksi Tanaman Hias Menurut Jenis Tanaman di Kecamatan Galesong (tangkai), 2019–2022**
Table **Production of Ornamental Plants by Kind of Plant n Galesong Subdistrict (stalks), 2019–2022**

Jenis Tanaman <i>Kind of Plants</i>	2019	2020	2021	2022 ^x
(1)	(2)	(3)	(4)	(5)
Anggrek Pot/ <i>Pot Orchid</i>	-	-	-	-
Anggrek Potong/ <i>Cut Orchid</i>	-	-	-	-
Krisan/ <i>Chrysantemum</i>	-	-	-	-
Mawar/ <i>Rose</i>	-	-	-	-
Sedap Malam/ <i>Tuberose</i>	-	-	-	-

Catatan/Note: ...

Sumber/Source: Badan Pusat Statistik, Statistik Pertanian Hortikultura SPH-TH/BPS-Statistics Indonesia, *Agricultural Statistik for Horticulture SPH-TH*

Tabel 3.7
Table

Produksi Buah-Buahan dan Sayuran Tahunan Menurut Jenis Tanaman di Kecamatan Galesong (kuintal), 2019–2022

Production of Annual Fruits and Vegetables by Kind of Plant in Galesong Subdistrict (quintal), 2019–2022

Jenis Tanaman <i>Kind of Plants</i>	2019	2020	2021	2022 ^x
(1)	(2)	(3)	(4)	(5)
Buah–Buahan/Fruits:				
Mangga/ <i>Mango</i>	1 037	1 000	2 059	370
Durian/ <i>Durian</i>	-	-	-	-
Jeruk Siam/ <i>Keprok/Orange/Tangerine</i>	-	-	-	-
Pisang/ <i>Banana</i>	275	95	1 355	570
Pepaya/ <i>Papaya</i>	30	-	340	341
Salak/ <i>Snakefruit</i>	-	-	-	-
Rambutan/ <i>Rambutan</i>	3	-	-	-
Nangka/ <i>Jackfruit</i>	10	15	199	192
Sukun/ <i>Breadfruit</i>	35	-	-	10

Catatan/*Note:* ...

Sumber/*Source:* Badan Pusat Statistik, Statistik Pertanian Hortikultura SPH-BST/BPS-Statistics Indonesia, Agricultural Statistic for Horticulture SPH-BST

ST 2023

SENSUS PERTANIAN

BerAKHLAK

Berakhlak Persewaan, Berakhlak Pertanian
Berakhlak Layak Adipati, Berakhlak

DATA

MENCERDASKAN BANGSA



**BADAN PUSAT STATISTIK
KABUPATEN TAKALAR**
BPS-STATISTICS OF TAKALAR REGENCY
Jl. Syech Yusuf No. 5 Takalar
Homepage : <http://takalarkab.bps.go.id>
Email : bps7305@bps.go.id

ISSN 2830-7488



9 772630 1 748001