

Katalog / Catalog : 1102001.3308180

KECAMATAN TEGALREJO DALAM ANGKA

Tegalrejo Subdistrict in Figures

2022



**BADAN PUSAT STATISTIK
KABUPATEN MAGELANG**
BPS-Statistics of Magelang Regency

KECAMATAN TEGALREJO DALAM ANGKA

Tegalrejo Subdistrict in Figures

2022



KECAMATAN TEGALREJO DALAM ANGKA
Tegalrejo Subdistrict in Figures
2022

ISSN: 2442-5672

No. Publikasi/*Publication Number*: 33080.2232

Katalog /*Catalog*: 1102001.3308180

Ukuran Buku/*Book Size*: 14,8 cm x 21 cm

Jumlah Halaman/*Number of Pages*: xxviii + 118 hal/*pages*

Naskah/*Manuscript*:

Badan Pusat Statistik Kabupaten Magelang

BPS-Statistics of Magelang Regency

Penyunting/*Editor*:

Badan Pusat Statistik Kabupaten Magelang

BPS-Statistics of Magelang Regency

Desain Kover/*Cover Design*:

Badan Pusat Statistik Kabupaten Magelang

BPS-Statistics of Magelang Regency

Ilustrasi Kover/*Cover Illustration*:

API Pondok Pesantren Tegalrejo

Diterbitkan oleh/*Published by*:

©BPS Kabupaten Magelang/*BPS-Statistics of Magelang Regency*

Dicetak oleh/*Printed by*:

TM Percetakan

Dilarang mengumumkan, mendistribusikan, mengomunikasikan, dan/atau mengandakan sebagian atau seluruh isi buku ini untuk tujuan komersil tanpa izin tertulis dari Badan Pusat Statistik Kabupaten Magelang

Prohibited to announce, distribute, communicate, and/or copy part or all of this book for commercial purpose without permission from BPS-Statistics Indonesia of Magelang Regency.

TIM PENYUSUN/TEAM MEMBERS

Pengarah/Director

Toto Desanto, S.Si, M.Si

Penanggung Jawab/Persons in Charge

Toto Desanto, S.Si, M.Si

Penyunting/Editors

Restu Asih Trianto, S.ST, MM

Pengolah Data dan Penulis Naskah/Data Processor and Writers

Munfiati Lestari, S.Si

Penata Letak/Layout Designers

Joko Prasetyo, S.ST, M.Si

KONTRIBUTOR DATA/DATA CONTRIBUTORS

1. Kantor Urusan Agama (KUA) Kecamatan Tegalrejo/*Religious Affairs Office Tegalrejo Subdistrict*
2. Balai Keluarga Berencana Keluarga Sejahtera (Balai KB KS) Kecamatan Tegalrejo/*Family Planning Counseling Center Tegalrejo Subdistrict*
3. UPT Dinas Pertanian Kecamatan Tegalrejo/*UPT Agriculture Office Tegalrejo Subdistrict*
4. Kantor Kecamatan Tegalrejo/*Tegalrejo Subdistrict Office*
5. Badan Pusat Statistik Kabupaten Magelang/*BPS-Statistics of Magelang Regency*

<https://magelangkab.bps.go.id>

KEPALA BPS KABUPATEN MAGELANG
CHIEF STATISTICIAN OF MAGELANG REGENCY



Toto Desanto, S.Si, M.Si



KATA PENGANTAR

Publikasi Kecamatan Tegalrejo Dalam Angka merupakan seri publikasi tahunan yang diterbitkan oleh Badan Pusat Statistik Kabupaten Magelang yang menyajikan beragam jenis data, yang dihimpun dari berbagai sumber baik dari internal BPS maupun dari Dinas/Instansi/Lembaga yang ada di tingkat kecamatan. Data yang disajikan dalam buku ini antara lain memuat gambaran umum tentang keadaan geografi, kependudukan, dan kondisi sosial ekonomi Kecamatan Tegalrejo.

Data yang disajikan dalam Buku Kecamatan Tegalrejo Dalam Angka 2022 sebagian besar data dan informasi tahun 2021 dengan format dan cakupan yang hampir sama dengan publikasi tahun sebelumnya. Namun demikian, ada beberapa data yang mengalami perubahan baik berupa penambahan maupun pengurangan dengan tetap menjaga keterbandingan dengan tahun-tahun sebelumnya.

Meskipun publikasi ini sudah dipersiapkan dengan sebaik-baiknya, dimungkinkan masih adanya kekurangan. Oleh karena itu, kritik dan saran yang konstruktif berbagai pihak kami harapkan untuk penyempurnaan penerbitan mendatang.

Kepada Koordinator Statistik Kecamatan Tegalrejo yang telah menyusun naskah, serta semua pihak yang telah memberikan kontribusi terhadap terwujudnya publikasi ini, kami sampaikan terima kasih atas kerja sama dan bantuannya. Semoga publikasi ini mampu memenuhi sebagian dari besarnya tuntutan kebutuhan data statistik, baik oleh dinas/instansi pemerintah, swasta, kalangan akademis, maupun masyarakat luas.

Kota Mungkid, September 2022

Kepala BPS

Kabupaten Magelang

TOTO DESANTO, S.Si, M.Si



PREFACE

The publication of Tegalrejo Subdistrict in Figure is an annual publication series published by BPS-Statistics of Magelang Regency which presents various types of data, collected from various sources both from internal BPS and from the official office/agency/institution at the subdistrict level. This book shows general description of the geography, population, and economic social conditions of Tegalrejo Subdistrict.

The data presented in th “Tegalrejo Subdistrict In Figures 2022” are mostly from data and information in 2021 with format and coverage that is similar as the previous year’s publication. However, there are some data that have changes in the form of additions and reductions while maintaining comparability with previous years.

Although this publication has been well prepared, it is possible that there are still shortcomings. Therefore, constructive criticisms and suggestions from various parties are expected to improve future publications.

Thank you to the Tegalrejo Subdistrict Statistics Coordinator who has compiled the manuscript and those who have contributed to the realization of this publication. Hopefully this publication will be able to fulfill some of the demands of statistical data, both by government agencies, private sector, academics, and the wider community.

*Kota Mungkid , September 2022
Chief Statistician of
Magelang Regency*



TOTO DESANTO, S.Si; M.Si

DAFTAR ISI/CONTENTS

	Halaman <i>Page</i>
Kata Pengantar.....	xi
Preface.....	xii
Daftar Isi/ Contents	xiii
Daftar Tabel/ List of Tables	xv
Daftar Gambar/ List of Figures	xxv
Penjelasan Umum/ Explanatory Notes	xxvii
1. Geografi dan Iklim/ <i>Geography and Climate</i>	1
2. Pemerintahan/ <i>Government</i>	11
3. Penduduk/ <i>Population</i>	19
4. Sosial dan Kesejahteraan Rakyat/ <i>Social and Welfare</i>	35
5. Pertanian/ <i>Agriculture</i>	75
6. Pariwisata, Transportasi, dan Komunikasi/ <i>Tourism, Transportation, and Communication</i>	99
7. Perbankan, Koperasi, dan Perdagangan/ <i>Banking, Cooperative, and Trade</i>	109

DAFTAR TABEL/LIST OF TABLES

Halaman
Page

1.	GEOGRAFI DAN IKLIM/GEOGRAPHY AND CLIMATE	
1.1	KEADAAN GEOGRAFI GEOGRAPHY CONDITION	
1.1.1	Luas Daerah Menurut Desa/Kelurahan di Kecamatan Tegalrejo, 2021 <i>Total Area by Villages/Kelurahan in Tegalrejo Subdistrict, 2021</i>	5
1.1.2	Jarak ke Ibukota Kecamatan dan Ibukota Kabupaten/Kota Menurut Desa/Kelurahan di Kecamatan Tegalrejo (km), 2021 <i>Distance to the Subdistrict Capital and Regency/Municipal Capital by Villages/Kelurahan in Tegalrejo Subdistrict (km), 2021</i>	6
1.1.3	Titik Koordinat dan Ketinggian dari Permukaan Laut Kantor Desa/Kelurahan di Kecamatan Tegalrejo, 2021 <i>Coordinate Point and DPL of Villages Office in Tegalrejo Subdistrict, 2021</i>	7
1.1.4	Topografi Desa/Kelurahan di Kecamatan Tegalrejo, 2021 <i>Topography of Villages in Tegalrejo Subdistrict, 2021</i>	8
1.1.5	Lokasi Desa terhadap Hutan di Kecamatan Tegalrejo, 2021 <i>Location of Villages Against Forest Areas in Tegalrejo Subdistrict, 2021</i>	9
1.2	KEADAAN IKLIM CLIMATE CONDITION	
1.2.1	Pengamatan Unsur Iklim Menurut Bulan di Kecamatan Tegalrejo, 2021 <i>Observation of Climate Elements by Month at Tegalrejo Subdistrict, 2021</i>	10
2.	PEMERINTAHAN/GOVERNMENT	
2.1	WILAYAH ADMINISTRATIF ADMINISTRATIVE AREA	
2.1.1	Jumlah Dusun/Lingkungan, Rukun Warga (RW) dan Rukun Tetangga (RT) Menurut Desa/Kelurahan di Kecamatan Tegalrejo, 2021	

	<i>Number of Orchards, Community Areas and Neighborhood Areas by Villages¹ in Tegalrejo Subdistrict, 2021.....</i>	15
2.1.2	Pembagian Desa/Kelurahan Menurut Klasifikasi di Kecamatan Tegalrejo, 2021 <i>Clasification Status of Villages in in Tegalrejo Subdistrict, 2021.....</i>	16
2.2	SUMBER DAYA MANUSIA HUMAN RESOURCES	
2.2.1	Jumlah Aparat Pemerintahan Desa/Kelurahan di Kecamatan Tegalrejo, 2022 <i>Number of Villages Officials in Tegalrejo Subdistrict, 2022.....</i>	17
2.2.2	Nama Kepala Desa/Lurah dan Sekretaris Desa/Lurah di Kecamatan Tegalrejo, 2022 <i>Names of Villages Master and Te Secretary in Tegalrejo Subdistrict, 2022.....</i>	18
3.	PENDUDUK/POPULATION	
3.1.1	Penduduk, Distribusi Persentase Penduduk, Kepadatan Penduduk, Rasio Jenis Kelamin Penduduk Menurut Desa/Kelurahan di Kecamatan Tegalrejo, 2021 <i>Population, Percentage Distribution of Population, Population Density, and Population Sex Ratio by Villages/Kelurahan in Tegalrejo Subdistrict, 2021.....</i>	23
3.1.2	Jumlah Penduduk Menurut Desa/Kelurahan dan Pendidikan Akhir di Kecamatan Tegalrejo, 2021 <i>Number of Population by Village and Final Education in Tegalrejo Subdistrict, 2021.....</i>	25
3.1.3	Jumlah Penduduk Menurut Desa/Kelurahan dan Agama di Kecamatan Tegalrejo, 2021 <i>Number of Population by Village and Religion in Tegalrejo Subdistrict, 2021.....</i>	28
3.1.4	Jumlah Penduduk Menurut Desa/Kelurahan dan Status Kawin di Kecamatan Tegalrejo, 2021 <i>Number of Population by Village and Marriage in Tegalrejo Subdistrict, 2021.....</i>	30

3.1.5 Jumlah Penduduk Menurut Desa/Kelurahan dan Pekerjaan di Kecamatan Tegalrejo, 2021
Number of Population by Village and Work in Tegalrejo Subdistrict, 2021 31

4. SOSIAL DAN KESEJAHTERAAN RAKYAT/SOCIAL AND WELFARE

**4.1. PENDIDIKAN
EDUCATION**

4.1.1 Banyaknya Desa¹/Kelurahan yang Memiliki Fasilitas Sekolah Menurut Tingkat Pendidikan di Kecamatan Tegalrejo, 2019–2021
Number of Villages¹/Kelurahan Having Educational Facilities by Educational Level in Tegalrejo Subdistrict, 2019–2021..... 42

4.1.2 Jumlah Sekolah Menurut Tingkat Pendidikan di Kecamatan Tegalrejo, 2020/2021 dan 2021/2022
Number of Schools by Educational Level in Tegalrejo Subdistrict, 2020/2021 and 2021/2022..... 43

4.1.3 Jumlah Guru Menurut Tingkat Pendidikan di Kecamatan Tegalrejo, 2020/2021 dan 2021/2022
Number of Teachers by Educational Level in Tegalrejo Subdistrict, 2020/2021 and 2021/2022..... 44

4.1.4 Jumlah Murid Menurut Tingkat Pendidikan di Kecamatan Tegalrejo, 2020/2021 dan 2021/2022
Number of Pupils by Educational Level in Tegalrejo Subdistrict, 2020/2021 and 2021/2022..... 45

4.1.5 Kemudahan untuk Mencapai Sarana Pendidikan Terdekat Bagi Desa/Kelurahan yang Tidak ada Sarana Pendidikan Menurut Desa/Kelurahan dan Jenjang Pendidikan di Kecamatan Tegalrejo, 2021
Ease of Reaching Nearst Education Facilities for Villages With No Education Facilities By Villages and Types of Facilities in Tegalrejo Subdistrict, 2021 46

**4.2 KESEHATAN
HEALTH**

4.2.1 Banyaknya Desa¹/Kelurahan yang Memiliki Sarana Kesehatan Menurut Jenis Sarana Kesehatan di Kecamatan Tegalrejo, 2019–2021

	Halaman Page
	48
4.2.2	49
4.2.3	50
4.2.4	52
4.3	
	54
4.3.2	55
4.3.3	56
4.3.4	57

4.3.5	Banyaknya Desa/Kelurahan Menurut Jenis Bahan Bakar untuk Memasak yang Digunakan Sebagian Besar Keluarga di Kecamatan Tegalrejo, 2021 <i>Number of Villages/Kelurahan by Type of Cooking Fuel Used by Majority Family in Tegalrejo Subdistrict, 2021</i>	58
4.4	AGAMA DAN SOSIAL LAINNYA RELIGION AND OTHER SOCIAL AFFAIRS	
4.4.1	Jumlah Tempat Peribadatan Menurut Desa/Kelurahan di Kecamatan Tegalrejo, 2021 <i>Number of Worship Places by Villages/Kelurahan in Tegalrejo Subdistrict, 2021</i>	59
4.4.2	Banyaknya Kejadian Bencana Alam Menurut Desa/Kelurahan dan Jenis Bencana Alam di Kecamatan Tegalrejo, 2020 <i>Number of Natural Disaster Events by Villages/Kelurahan and Type of Natural Disaster in Tegalrejo Subdistrict, 2020.....</i>	60
4.4.3	Banyaknya Korban Jiwa Akibat Bencana Alam Menurut Desa/ Kelurahan dan Jenis Bencana Alam di Kecamatan Tegalrejo, 2020 <i>Number of Fatalities Due to Natural Disasters by Villages/Kelurahan and Type of Natural Disaster in Tegalrejo Subdistrict, 2020</i>	63
4.4.4	Keberadaan Fasilitas/Upaya Antisipasi/Mitigasi Bencana Alam Menurut Desa/Kelurahan di Kecamatan Tegalrejo, 2021 <i>Existence of Facilities/Efforts for Anticipation/Mitigation of Natural Disasters by Villages/Kelurahan by Villages/Kelurahan in Tegalrejo Subdistrict, 2021</i>	66
4.4.5	Banyaknya Desa/Kelurahan yang Memiliki Kelompok Kegiatan Olahraga Menurut Jenis Olahraga dan Ketersediaan Fasilitas/ Lapangan Olahraga di Kecamatan Tegalrejo, 2021 <i>Number of Villages/Kelurahan Having Sport Activities Groups by Type of Sport and Availability of Sport Facilities/Fields in Tegalrejo Subdistrict, 2021</i>	68
4.4.6	Jumlah Pasangan Usia Subur (PUS) Menurut Kepesertaan KB dan Desa/Kelurahan di Kecamatan Tegalrejo,2021 <i>Number of Eligible Couples by Family Planning Participants and Village in Tegalrejo Subdistrict,2021.....</i>	69
4.4.7	Jumlah Peserta KB Aktif Menurut Jenis Kontrasepsi dan Desa/ Kelurahan di Kecamatan Tegalrejo,2021	

	<i>Number of Family Planning Participants by Villages in Tegalrejo Subdistrict, 2021</i>	70
4.4.8	Jumlah Pasangan Usia Subur (PUS) Yang Tidak Ikut Keluarga Berencana (KB) Menurut Desa/Kelurahan di Kecamatan Tegalrejo, 2021 <i>Number of Eligible Couples Non-Family Planning Participant by Villages in Tegalrejo Subdistrict, 2021</i>	72
4.4.9	Jumlah Pernikahan Menurut Lokasi Pernikahan di Kecamatan Tegalrejo, 2021 <i>Number of Marriage by Mariage Location in Tegalrejo Subdistrict, 2021</i>	73
4.4.10	Jumlah Pernikahan Menurut Wali Pernikahan di Kecamatan Tegalrejo, 2021 <i>Number of Marriage by Marriage Guardian in Tegalrejo Subdistrict, 2021</i>	74
5.	PERTANIAN/AGRICULTURE	
5,1	Luas Panen Tanaman Sayuran dan Buah-buahan Semusim Menurut Jenis Tanaman di Kecamatan Tegalrejo (ha), 2018–2021 <i>Harvested Area of Seasonal Vegetables and Fruits by Kind of Plant in Tegalrejo Subdistrict (ha), 2018–2021</i>	81
5,2	Produksi Tanaman Sayuran dan Buah-buahan Semusim Menurut Jenis Tanaman di Kecamatan Tegalrejo (kuintal), 2018–2021 <i>Production of Seasonal Vegetables and Fruits by Kind of Plant in Tegalrejo Subdistrict (quintal), 2018–2021</i>	82
5,3	Luas Panen Tanaman Biofarmaka Menurut Jenis Tanaman di Kecamatan Tegalrejo (m ²), 2018–2021 <i>Harvested Area of Medicinal Plants by Kind of Plant in Tegalrejo Subdistrict (m²), 2018–2021</i>	83
5,4	Produksi Tanaman Biofarmaka Menurut Jenis Tanaman di Kecamatan Tegalrejo (kg), 2018–2021 <i>Production of Medicinal Plants by Kind of Plant in Tegalrejo Subdistrict (kg), 2018–2021</i>	84
5,5	Luas Panen Tanaman Hias Menurut Jenis Tanaman di Kecamatan Tegalrejo (m ²), 2018–2021	

	<i>Harvested Area of Ornamental Plants by Kind of Plant in Tegalrejo Subdistrict (m²), 2018–2021</i>	85
5,6	Produksi Tanaman Hias Menurut Jenis Tanaman di Kecamatan Tegalrejo (tangkai), 2018–2021 <i>Production of Ornamental Plants by Kind of Plant n Tegalrejo Subdistrict (stalks), 2018–2021</i>	86
5,7	Produksi Buah-Buahan dan Sayuran Tahunan Menurut Jenis Tanaman di Kecamatan Tegalrejo (kuintal), 2018–2021 <i>Production of Annual Fruits and Vegetables by Kind of Plant in Tegalrejo Subdistrict (quintal), 2018–2021</i>	87
5,8	Luas Tanam, Luas Puso, dan Luas Panen Tanaman Padi Sawah Menurut Bulan di Kecamatan Tegalrejo (Ha), 2021h <i>Planting Area, Damaged Area and Harvest Area of Wetland Paddy by month in Tegalrejo Subdistrict (hectar), 2021</i>	88
5,9	Luas Tanam, Luas Puso, dan Luas Panen Tanaman Jagung Menurut Bulan di Kecamatan Tegalrejo (Ha), 2021 <i>Planting Area, Damaged Area and Harvest Area of Corn by month in Tegalrejo Subdistrict (hectar), 2021</i>	89
5,10	Luas Tanam, Luas Puso, dan Luas Panen Tanaman Kacang Tanah Menurut Bulan di Kecamatan Salaman (Ha), 2021 <i>Planting Area, Damaged Area and Harvest Area of Peanuts by Month in Tegalrejo Subdistrict (hectar), 2021</i>	90
5,11	Luas Tanam, Luas Puso, dan Luas Panen Tanaman Ubi Kayu Sawah Menurut Bulan di Kecamatan Salaman (Ha), 2021 <i>Planting Area, Damaged Area and Harvest Area of Cassava by Month in Tegalrejo Subdistrict (hectar), 2021</i>	91
5,12	Luas Tanam, Luas Puso, dan Luas Panen Tanaman Ubi Jalar Menurut Bulan di Kecamatan Tegalrejo (Ha), 2021 <i>Planting Area, Damaged Area and Harvest Area of Sweet Potato by Month in Tegalrejo Subdistrict (hectar), 2021</i>	92
5,13	Luas Tanam, Luas Puso, dan Luas Panen Tanaman Talas Menurut Bulan di Kecamatan Tegalrejo (Ha), 2021 <i>Planting Area, Damaged Area and Harvest Area of Taro Potato by Month in Tegalrejo Subdistrict (hectar), 2021</i>	93

5,14	Luas Tanam, Luas Puso, Luas Panen, dan Produksi Tanaman Kentang Menurut Bulan di Kecamatan Tegalrejo, 2021 <i>Planting Area, Damaged Area, Harvest Area, and Production of Potato by Month in Tegalrejo Subdistrict, 2021</i>	94
5,15	Luas Tanam, Luas Puso, Luas Panen, dan Produksi Tanaman Cabai Rawit Menurut Bulan di Kecamatan Tegalrejo, 2021 <i>Planting Area, Damaged Area, Harvest Area, and Production of Cayenne by Month in Tegalrejo Subdistrict, 2021</i>	95
5,16	Luas Tanam, Luas Puso, Luas Pane, dan Produksi Tanaman Bawang Merah Menurut Bulan di Kecamatan Tegalrejo, 2021 <i>Planting Area, Damaged Area, Harvest Area, and Production of Red Onion by Month in Tegalrejo Subdistrict, 2021</i>	96
5,17	Luas Tanam, Luas Puso, Luas Pane, dan Produksi Tanaman Bawang Putih Menurut Bulan di Kecamatan Tegalrejo, 2021 <i>Planting Area, Damaged Area, Harvest Area, and Production of Garlic by Month in Tegalrejo Subdistrict, 2021</i>	97
5,18	Luas Tanam, Luas Puso, Luas Pane, dan Produksi Tanaman Kacang Panjang Menurut Bulan di Kecamatan Tegalrejo, 2021 <i>Planting Area, Damaged Area, Harvest Area, and Production of Long Beans by Month in Tegalrejo Subdistrict, 2021</i>	98
6.	PARIWISATA, TRANSPORTASI, DAN KOMUNIKASI/TOURISM, TRANSPORTATION, AND COMMUNICATION	
6.1	PARIWISATA TOURISM	
6.1.1	Jumlah Sarana Akomodasi Menurut Desa/Kelurahan dan Jenis Akomodasi di Kecamatan Tegalrejo, 2021 <i>Number of Accomodation Facilities by Villages/Kelurahan and Type of Accomodation in Tegalrejo Subdistrict, 2021</i>	103
6.2	TRANSPORTASI TRANSPORTATION	
6.2.1	Prasarana dan Sarana Transportasi Antar Desa/Kelurahan Menurut Desa/Kelurahan di Kecamatan Tegalrejo, 2021 <i>Inter-Villages/Kelurahan Transportation Infrastructure and Facilities by Villages/Kelurahan in Tegalrejo Subdistrict, 2021</i>	104

**6.3 KOMUNIKASI
COMMUNICATION**

6.3.1	Keberadaan Kantor Pos/Pos Pembantu/Rumah Pos, Pos Keliling, dan Perusahaan/Agen Jasa Ekspedisi Swasta Menurut Desa/Kelurahan di Kecamatan Tegalrejo, 2021 <i>Number of Post Office/Subsidiary of Post Office, Mobile Portal Service, Private Expedition Service Company by Villages/Kelurahan in Tegalrejo Subdistrict, 2021</i>	106
6.3.2	Jumlah Menara Telepon seluler dan Operator Layanan Komunikasi Telepon Seluler Menurut Desa/Kelurahan di Kecamatan Tegalrejo, 2021 <i>Number of Base Transceiver Station (BTS) and Cellular Phone Communication Service Operators by Villages/Kelurahan in Tegalrejo Subdistrict, 2021</i>	107
6.3.3	Kekuatan Sinyal Telepon Seluler dan Jenis Sinyal Internet Telepon Seluler Menurut Desa/Kelurahan di Kecamatan Tegalrejo, 2021 <i>The Strenght of Celular Phone Signal by Villages/Kelurahan in Tegalrejo Subdistrict, 2021</i>	108
7.	PERBANKAN, KOPERASI, DAN PERDAGANGAN/BANKING, COOPERATIVE, AND TRADE	
7.1	Banyaknya Sarana Lembaga Keuangan Bank Menurut Desa/Kelurahan dan Jenis Bank di Kecamatan Tegalrejo, 2021 <i>Number of Bank by Villages/Kelurahan and Type of Bank in Tegalrejo Subdistrict, 2021</i>	113
7.2	Banyaknya Koperasi Aktif Menurut Menurut Desa/Kelurahan dan Jenis Koperasi di Kecamatan Tegalrejo, 2021 <i>Number of Cooperative by Villages/Kelurahan and Type of Cooperative in Tegalrejo Subdistrict, 2021</i>	114
7.3	Banyaknya Sarana Perdagangan Menurut Desa/Kelurahan dan Jenis Sarana Perdagangan di Kecamatan Tegalrejo, 2021 <i>Number of Trade Facilities by Villages/Kelurahan and Type of Trade Facilities in Tegalrejo Subdistrict, 2021</i>	116

DAFTAR GAMBAR/LIST OF FIGURES

	Halaman Page
1. Luas Desa/Kelurahan di Kecamatan Tegalrejo (km ²) <i>Total Area in Tegalrejo Subdistrict (km²), 2021</i>	4
2. Jumlah Dusun/Lingkungan, Rukun Warga (RW), dan Rukun Tetangga (RT) di Kecamatan Tegalrejo, 2021 <i>Number of Orchards, Community Areas, and Neighborhood Areas in Tegalrejo Subdistrict, 2021</i>	14
3. Persentase Penduduk Menurut Pendidikan Akhir di Kecamatan Tegalrejo, 2021 <i>Number of Population by Village and Education in Tegalrejo Subdistrict, 2021</i>	22
4. Jumlah Sekolah Menurut Tingkat Pendidikan di Kecamatan Tegalrejo, 2021/2022 <i>Number of Schools by Educational Level in Tegalrejo Subdistrict, 2021/2022</i>	41
5. Luas Panen Tanaman Sayuran dan Buah-buahan Semusim Menurut Jenis Tanaman di Kecamatan Tegalrejo (ha), 2021 <i>Harvested Area of Seasonal Vegetables and Fruits by Kind of Plant in Tegalrejo Subdistrict (ha), 2021</i>	80
6. Persentase Desa/Kelurahan Menurut Keberadaan Angkutan Umum di Kecamatan Tegalrejo, 2021 <i>Percentage of Villages According to Availability of Public Transportation in Tegalrejo Subdistrict, 2021</i>	102
7. Banyaknya Sarana Lembaga Keuangan Bank Menurut Jenis Bank di Kecamatan Tegalrejo, 2021 <i>Number of Bank by Type of Bank in Tegalrejo Subdistrict, 2021</i>	112

PENJELASAN UMUM/EXPLANATORY NOTES

Tanda-tanda, satuan-satuan, dan lain-lainnya yang digunakan dalam publikasi ini adalah sebagai berikut:

Symbols, measurement units, and acronyms which are used in this publication, are as follows:

1. TANDA-TANDA/SYMBOLS

Data tidak tersedia/ <i>Data not available</i>	: ...
Tidak ada atau nol / <i>Null or zero</i>	: -
Data dapat diabaikan/ <i>Data negligible</i>	: 0
Tanda decimal/ <i>Decimal point</i>	: ,
Data tidak dapat ditampilkan/ <i>Not applicable</i>	: NA
Angka estimasi/ <i>Estimated figures</i>	: e
Angka diperbaiki/ <i>Revised figures</i>	: r
Angka sementara/ <i>Preliminary figures</i>	: x
Angka sangat sementara/ <i>Very preliminary figures</i>	: xx
Angka sangat sangat sementara/ <i>Very very preliminary figures</i>	: xxx

2. SATUAN/UNITS

barel/ <i>barrel</i>	: 158,99 liter/ <i>litres</i> = 1/6,2898 m ³
hektar (ha)/ <i>hectare (ha)</i>	: 10 000 m ²
kilometer (km)/ <i>kilometres (km)</i>	: 1 000 meter/ <i>meters (m)</i>
knot/ <i>knot</i>	: 1,8523 km/jam (<i>km/hour</i>)
kuintal/ <i>quintal</i>	: 100 kg
KWh	: 1 000 Watt hour
MWh	: 1 000 KWh
liter (untuk beras)/ <i>litre (for rice)</i>	: 0,80 kg
MMSCF	: 1/35,3 m ³
metrik ton (m.ton)/ <i>metric ton (m. ton)</i>	: 0,98421 long ton = 1 000 kg
ons/ <i>ounce</i>	: 28,31 gram/ <i>grams</i>
ton	: 1 000 kg

Satuan lain: buah, dus, butir, helai/lembar, kaleng, batang, pulsa, ton kilometer (ton-km), jam, menit, persen (%).

Other units: unit, pack, pieces, sheet, tin, pulse, ton-kilometres(ton-km), hour, minute, percent (%).

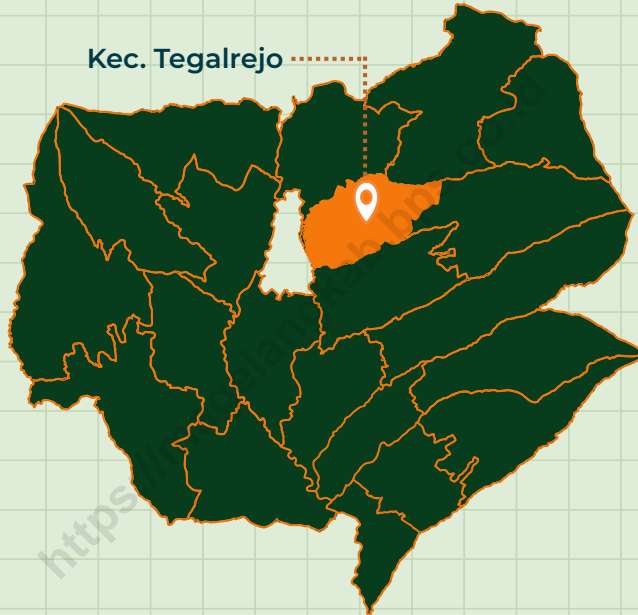
Perbedaan angka di belakang koma disebabkan oleh pembulatan angka.

The difference in decimal numbers is caused by rounding.



GEOGRAFI & IKLIM

Geography and Climate



Luas Wilayah Kecamatan Tegalrejo 2021:

35,89 km²

Desa Sidorejo merupakan desa **terluas** di Kecamatan Tegalrejo dengan luas 2,62 km²

Desa Ngasem merupakan desa **terkecil** di Kecamatan Tegalrejo dengan luas 0,96 km²

PENJELASAN TEKNIS**TECHNICAL NOTES**

Geografi

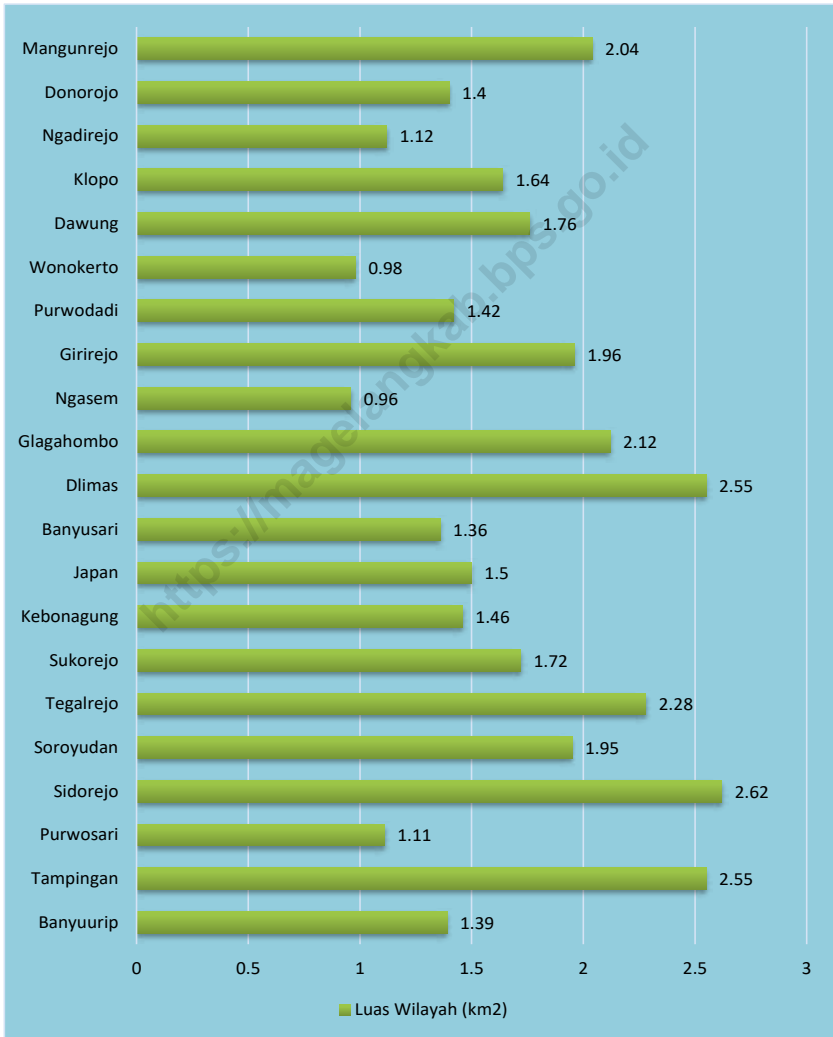
Kecamatan Tegalrejo merupakan salah satu kecamatan di Kabupaten Magelang yang letaknya berbatasan dengan beberapa Kecamatan, antara lain Kecamatan Candimulyo, Kecamatan Pakis, Kecamatan Secang, Kecamatan Grabag serta Kota Magelang. Letaknya antara 110°01'51" dan 110°26'58" Bujur Timur dan antara 7°19'13" dan 7°42'16" Lintang Selatan.

Geography

Tegalrejo Subdistrict is either one territory in Magelang Regency. The region are located between other subdistrict, these are Candimulyo subdistrict, Pakis subdistrict, Secang subdistrict, Grabag subdistrict and Magelang city. Stretches along the equator between 110°01'51" and 110°26'58" East Longitude, and from 7°19'13" to 7°42'16" South Latitude.

Gambar 1.
Figures

Luas Desa/Kelurahan di Kecamatan Tegalrejo (km2)
Total Area in Tegalrejo Subdistrict (km2), 2021



Sumber/Source : EPT 1983/1983 Land Use evaluation

1.1 KEADAAN GEOGRAFI GEOGRAPHY CONDITION

Tabel 1.1.1 Luas Daerah Menurut Desa/Kelurahan di Kecamatan Tegalrejo, 2021
Table *Total Area by Villages/Kelurahan in Tegalrejo Subdistrict, 2021*

Desa/Kelurahan Village/Kelurahan	Luas (km ²) Total Area (sq.km)	Persentase terhadap Luas Kecamatan Percentage to Subdistrict Area
(1)	(2)	(3)
001 Banyuurip	1,39	3,87
002 Tampingan	2,55	7,11
003 Purwosari	1,11	3,09
004 Sidorejo	2,62	7,30
005 Soroyudan	1,95	5,43
006 Tegalrejo	2,28	6,35
007 Sukorejo	1,72	4,79
008 Kebonagung	1,46	4,07
009 Japan	1,50	4,18
010 Banyusari	1,36	3,79
011 Dlimas	2,55	7,11
012 Glagahombo	2,12	5,91
013 Ngasem	0,96	2,67
014 Girirejo	1,96	5,46
015 Purwodadi	1,42	3,96
016 Wonokerto	0,98	2,73
017 Dawung	1,76	4,90
018 Klopoo	1,64	4,57
019 Ngadirejo	1,12	3,12
020 Donorojo	1,40	3,90
021 Mangunrejo	2,04	5,68
Jumlah/Total	35,89	100,00

Catatan/Note:...

Sumber/Source: Badan Pusat Statistik Kabupaten Magelang/BPS-Statistics of Magelang Regency

Tabel
Table 1.1.2

Jarak ke Ibukota Kecamatan dan Ibukota Kabupaten/Kota Menurut Desa/Kelurahan di Kecamatan Tegalrejo (km), 2021
Distance to the Subdistrict Capital and Regency/Municipal Capital by Villages/Kelurahan in Tegalrejo Subdistrict (km), 2021

Desa/Kelurahan <i>Village/Kelurahan</i>	Jarak ke Ibukota Kecamatan <i>Distance to Subdistrict Capital</i>	Jarak ke Ibukota Kabupaten/Kota <i>Distance to Regency/Municipal Capital</i>
(1)	(2)	(3)
001 Banyuurip	5	15
002 Tampingan	5	18
003 Purwosari	3	26
004 Sidorejo	2	20
005 Soroyudan	5	22
006 Tegalrejo	1	16
007 Sukorejo	3	17
008 Kebonagung	5	25
009 Japan	4	22
010 Banyusari	2	22
011 Dlimas	1	22
012 Glagahombo	4	20
013 Ngasem	5	23
014 Girirejo	5	20
015 Purwodadi	4	21
016 Wonokerto	3	21
017 Dawung	3	22
018 Klopo	2	22
019 Ngadirejo	3	22
020 Donorojo	4	23
021 Mangunrejo	7	26

Catatan/Note:...

Sumber/Source: Badan Pusat Statistik Kabupaten Magelang/BPS-Statistics of Magelang Regency

Tabel
Table 1.1.3

Titik Koordinat dan Ketinggian dari Permukaan Laut Kantor Desa/Kelurahan di Kecamatan Tegalrejo, 2021
Coordinate Point and DPL of Villages Office in Tegalrejo Subdistrict, 2021

Titik Koordinat Coordinate Point			
Desa/Kelurahan Village/Kelurahan	Lintang Selatan South Latitude	Bujur Timur East Longitude	Ketinggian Sea Level Height
(1)	(2)	(3)	(4)
001 Banyuurip	7,4787	110,2383	356
002 Tampingan	7,4838	110,2487	389
003 Purwosari	7,4675	110,2548	426
004 Sidorejo	7,4686	110,2688	473
005 Soroyudan	7,4679	110,2892	545
006 Tegalrejo	7,4604	110,2743	629
007 Sukorejo	7,4538	110,2950	587
008 Kebonagung	7,4485	110,3034	619
009 Japan	7,4450	110,2891	532
010 Banyusari	7,4494	110,2813	520
011 Dlimas	7,4533	110,2667	463
012 Glagahombo	7,4613	110,2480	410
013 Ngasem	7,4745	110,2356	356
014 Girirejo	7,4509	110,2415	401
015 Purwodadi	7,4553	110,2488	409
016 Wonokerto	7,4446	110,2565	430
017 Dawung	7,4426	110,2627	445
018 Klop	7,4381	110,2704	471
019 Ngadirejo	7,4316	110,2718	468
020 Donorojo	7,4353	110,2798	496
021 Mangunrejo	7,4394	110,3093	631

Catatan/Note:...

Sumber/Source: Badan Pusat Statistik Kabupaten Magelang/BPS-Statistics of Magelang Regency

Tabel 1.1.4 **Topografi Desa/Kelurahan di Kecamatan Tegalrejo, 2021**
Table **Topography of Villages in Tegalrejo Subdistrict, 2021**

Desa/Kelurahan Village/Kelurahan	Puncak/Lereng	Lembah	Daratan
(1)	(2)	(3)	(4)
001 Banyuurip	-	-	V
002 Tampingan	-	-	V
003 Purwosari	-	-	V
004 Sidorejo	-	-	V
005 Soroyudan	-	-	V
006 Tegalrejo	-	-	V
007 Sukorejo	-	-	V
008 Kebonagung	-	-	V
009 Japan	-	-	V
010 Banyusari	-	-	V
011 Dlimas	-	-	V
012 Glagahombo	-	-	V
013 Ngasem	-	-	V
014 Girirejo	-	-	V
015 Purwodadi	-	-	V
016 Wonokerto	-	-	V
017 Dawung	-	-	V
018 Klopo	-	-	V
019 Ngadirejo	-	-	V
020 Donorojo	-	-	V
021 Mangunrejo	-	-	V

Catatan/Note:...

Sumber/Source: Badan Pusat Statistik Kabupaten Magelang/BPS-Statistics of Magelang Regency

Tabel
Table 1.1.5

Lokasi Desa terhadap Hutan di Kecamatan Tegalrejo, 2021
Location of Villages Against Forest Areas in Tegalrejo Subdistrict, 2021

Desa/Kelurahan Village/Kelurahan	Di Dalam Kawasan Hutan Inside the Forest Area	Tepi/Sekitar Kawasan Hutan Edge of Forest Area	Di Luar Kawasan Hutan Outside of Forest Area
(1)	(2)	(3)	(4)
001 Banyuurip	-	-	v
002 Tampilan	-	-	v
003 Purwosari	-	-	v
004 Sidorejo	-	-	v
005 Soroyudan	-	-	v
006 Tegalrejo	-	-	v
007 Sukorejo	-	-	v
008 Kebonagung	-	-	v
009 Japan	-	-	v
010 Banyusari	-	-	v
011 Dlimas	-	-	v
012 Glagahombo	-	-	v
013 Ngasem	-	-	v
014 Girirejo	-	-	v
015 Purwodadi	-	-	v
016 Wonokerto	-	-	v
017 Dawung	-	-	v
018 Klopo	-	-	v
019 Ngadirejo	-	-	v
020 Donorojo	-	-	v
021 Mangunrejo	-	-	v

Catatan/Note:...

Sumber/Source: Badan Pusat Statistik Kabupaten Magelang/BPS-Statistics of Magelang Regency

1.2 KEADAAN IKLIM CLIMATE CONDITION

Tabel 1.2.1 **Pengamatan Unsur Iklim Menurut Bulan di Kecamatan Tegalrejo, 2021**
Table *Observation of Climate Elements by Month at Tegalrejo Subdistrict, 2021*

Bulan Month	Jumlah Curah Hujan Number of Precipitation (mm)	Jumlah Hari Hujan (hari) Number of Rainy Days (day)
(1)	(2)	(3)
Januari/January	-	-
Februari/February	20	810
Maret/March	18	415
April/April	14	213
Mei/May	4	114
Juni/June	16	221
Juli/July	3	54
Agustus/August	4	33
September/September	12	106
Oktober/October	6	120
November/November	26	624
Desember/December	20	364

Catatan/Note:...

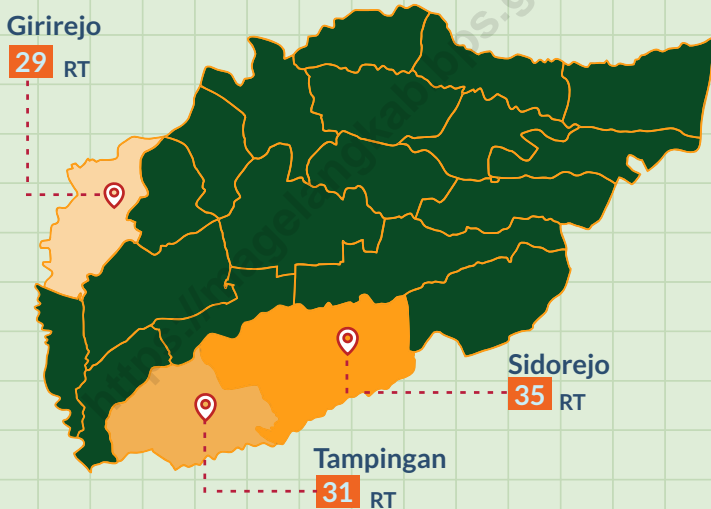
Sumber/Source: UPT Dinas Pertanian Kecamatan Tegalrejo/ UPT Agriculture Office Tegalrejo Subdistrict



PEMERINTAHAN

Government

Desa dengan jumlah **Rukun Tetangga** terbanyak di Kecamatan Tegalrejo 2021



Kecamatan Tegalrejo terdiri dari
21 Desa, 142 Dusun,
160 RW dan 442 RT



PENJELASAN TEKNIS

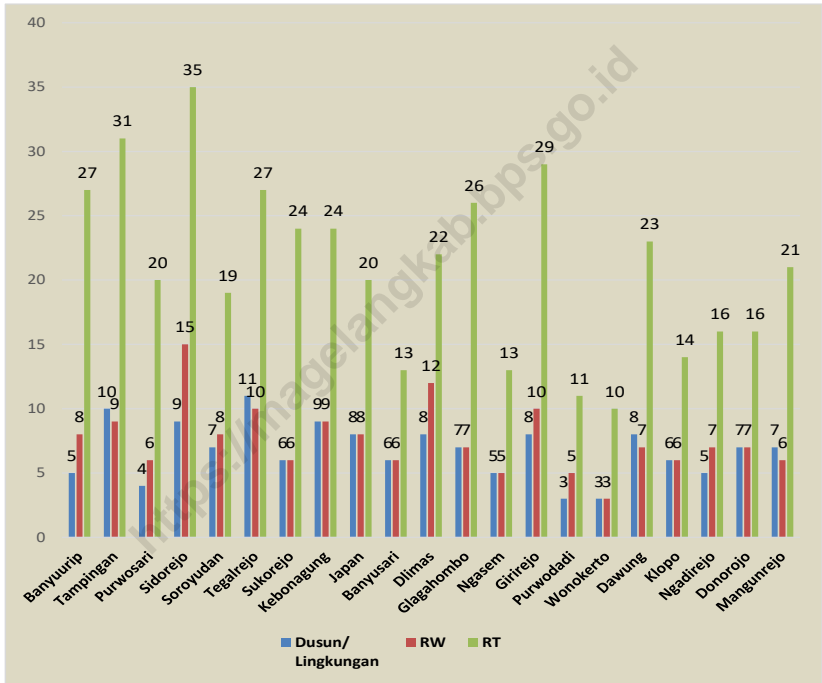
1. Banyaknya wilayah administrasi terkecil setingkat desa di Indonesia, yaitu mencakup : desa, kelurahan, UPT/ SPT, dan lainnya.
2. Desa, adalah kesatuan masyarakat hukum yang memiliki batas wilayah yang berwenang untuk mengatur dan mengurus urusan pemerintahan, kepentingan masyarakat setempat berdasarkan prakarsa masyarakat, hak asal usul, dan/atau hak tradisional yang diakui dan dihormati dalam sistem pemerintahan Negara Kesatuan Republik Indonesia (Undang - Undang Nomor 6 Tahun 2014 tentang Desa). Kepala Desa dipilih secara langsung oleh masyarakat di Desa tersebut.
3. Kelurahan adalah pembagian wilayah administratif di Indonesia di bawah kecamatan. Lurah diangkat oleh Bupati/Walikota atas usul sekretaris daerah dari pegawai negeri sipil yang memenuhi persyaratan sesuai dengan ketentuan peraturan perundang undangan (Undang - undang No 23 Tahun 2014 Tentang Pemerintah Daerah)

TECHNICAL NOTES

1. *The number of smallest administrative areas at the village level in Indonesia, which includes: villages, sub-districts, UPT/SPT, and others.*
2. *Village is a village and traditional village or what is called by another name, hereinafter referred to as Village, is a legal community unit that has territorial boundaries that are authorized to regulate and manage government affairs, the interests of the local community based on community initiatives, origin rights, and/or traditional rights that are recognized and respected in the government system of the Unitary State of the Republic of Indonesia (Law Number 6 of 2014 concerning Villages). The village head is directly elected by the community in the village.*
3. *Kelurahan is the division of administrative areas in Indonesia under sub-districts. Lurah is appointed by the Regent/Mayor on the recommendation of the regional secretary from a civil servant who meets the requirements in accordance with the provisions of the legislation (Law No. 23 of 2014 concerning Regional Government)*

Gambar 2.
Figures

Jumlah Dusun/Lingkungan, Rukun Warga (RW), dan Rukun Tetangga (RT) di Kecamatan Tegalrejo, 2021
Number of Orchards, Community Areas, and Neighborhood Areas in Tegalrejo Subdistrict, 2021



Sumber/Source : Monografi Desa/ village monograph

2.1 WILAYAH ADMINISTRATIF ADMINISTRATIVE AREA

Tabel 2.1.1 Jumlah Dusun/Lingkungan, Rukun Warga (RW) dan Rukun Tetangga (RT) Menurut Desa/Kelurahan di Kecamatan Tegalrejo, 2021
Number of Orchards, Community Areas and Neighborhood Areas by Villages¹ in Tegalrejo Subdistrict, 2021

Desa/Kelurahan <i>Village/Kelurahan</i>	Dusun/ Lingkungan <i>Orchards</i>	Rukun Warga (RW) <i>Community Areas</i>	Rukun Tetangga (RT) <i>Neighborhood Areas</i>
(1)	(2)	(3)	(4)
001 Banyuurip	5	8	27
002 Tampingan	10	9	31
003 Purwosari	4	6	20
004 Sidorejo	9	15	35
005 Soroyudan	7	8	19
006 Tegalrejo	11	10	27
007 Sukorejo	6	6	24
008 Kebonagung	9	9	24
009 Japan	8	8	20
010 Banyusari	6	6	13
011 Dlimas	8	12	22
012 Glagahombo	7	7	26
013 Ngasem	5	5	13
014 Girirejo	8	10	29
015 Purwodadi	3	5	11
016 Wonokerto	3	3	10
017 Dawung	8	7	23
018 Klop	6	6	14
019 Ngadirejo	5	7	16
020 Donorojo	7	7	16
021 Mangunrejo	7	6	21
Jumlah/Total	142	160	441

Catatan/Note:...

Sumber/Source: Monografi Desa dan Hasil Pemutakhiran Kerangka Geospasial dan Muatan Wilayah Kerja Statistik Sensus Pertanian 2023 (Maret 2022)/*Village Monograph and The Result of The Update of The Geospatial Framework and The Work Area Content of The 2023 Agricultural Census Statistics (Maret 2022)*

Tabel
Table 2.1.2

Pembagian Desa/Kelurahan Menurut Klasifikasi di Kecamatan Tegalrejo, 2021
Classification Status of Villages in in Tegalrejo Subdistrict, 2021

Desa/Kelurahan Village/Kelurahan	Status Status	
	Perkotaan Urban	Perdesaan Rural
(1)	(2)	(3)
001 Banyuurip	-	V
002 Tampilan	-	V
003 Purwosari	-	V
004 Sidorejo	-	V
005 Soroyudan	-	V
006 Tegalrejo	-	V
007 Sukorejo	-	V
008 Kebonagung	-	V
009 Japan	-	V
010 Banyusari	-	V
011 Dlimas	-	V
012 Glagahombo	-	V
013 Ngasem	-	V
014 Girirejo	-	V
015 Purwodadi	-	V
016 Wonokerto	-	V
017 Dawung	-	V
018 Klopo	-	V
019 Ngadirejo	-	V
020 Donorojo	-	V
021 Mangunrejo	-	V
Jumlah/Total		

Catatan/Note:...

Sumber/Source:: Badan Pusat Statistik Kabupaten Magelang/BPS - *Statistics of Magelang Regency*

2.2 SUMBER DAYA MANUSIA HUMAN RESOURCES

Tabel 2.2.1 Jumlah Aparat Pemerintahan Desa/Kelurahan di Kecamatan Tegalrejo, 2022
Number of Villages Officials in Tegalrejo Subdistrict, 2022

Desa/Kelurahan <i>Village/Kelurahan</i>	Kades/ Lurah <i>Headman</i>	Sekdes/ Sekur <i>Secretary</i>	Kaur/ Kaise Haid Section	Pelaksana Kewilayahan (Kadus, Ketua RT dan Ketua RW)	Jumlah Total
(1)	(2)	(3)	(4)	(5)	(6)
001 Banyuurip	1	1	6	32	40
002 Tampilan	1	1	5	40	47
003 Purwosari	1	1	5	30	37
004 Sidorejo	1	1	5	41	48
005 Soroyudan	1	1	5	22	29
006 Tegalrejo	1	1	6	31	37
007 Sukorejo	1	1	5	30	36
008 Kebonagung	1	1	5	28	36
009 Japan	1	1	5	24	32
010 Banyusari	1	1	5	17	25
011 Dlimas	1	1	5	26	33
012 Glagahombo	1	1	6	37	45
013 Ngasem	1	1	5	20	27
014 Girirejo	1	1	6	42	50
015 Purwodadi	1	1	5	19	25
016 Wonokerto	1	1	5	14	21
017 Dawung	1	1	5	34	41
018 Klopo	1	1	6	19	27
019 Ngadirejo	1	1	6	21	29
020 Donorojo	1	1	6	20	28
021 Mangunrejo	1	1	6	25	33
Jumlah/Total	21	21	113	572	726

Catatan/Note:...

Sumber/Source: Desa/Kelurahan di Kecamatan Tegalrejo/Villages Office of Tegalrejo Subdistrict

Tabel 2.2.2
Table

Nama Kepala Desa/Lurah dan Sekretaris Desa/Lurah di Kecamatan Tegalrejo, 2022
Names of Villages Master and Te Secretary in Tegalrejo Subdistrict, 2022

Desa/Kelurahan Village/Kelurahan	Nama Kepala Desa Names of Villages Master	Nama Sekretaris Desa/ Lurah Secretary of Villages
(1)	(2)	(3)
001 Banyuwirip	Fuad Hasan	Yusuf
002 Tampingan	M. Heri Siswanto	Efdy Purwanto
003 Purwosari	Ajib Annas Nur Arifin	Istikomah, SP
004 Sidorejo	Dra. Endang Nurhayati	Indro Sulistiono
005 Soroyudan	H. Sahudi, S.Pd.I	Arif Purwo Rencono
006 Tegalrejo	Agung Prambodo	Astadi
007 Sukorejo	Asnawi	Muh Chayat
008 Kebonagung	Imtihannudin, S.Pd.I	Slamet Riyanto
009 Japan	Rudy Atmoko	Sabar
010 Banyusari	Titik Lestari	Ani Sutjiati
011 Dlimas	Saebani	Riyadi
012 Glagahombo	Sudartono	Sri Pramulatsih
013 Ngasem	Suheru	Mugiyatno
014 Girirejo	Dhiko Sutopo, SH	Muh Ripto
015 Purwodadi	Ari Khoiriyah, S.Pd.I	R. Abdul Malik, S.H.I
016 Wonokerto	Amin Sulistyono	Yunawan Dwi A
017 Dawung	Hasim As'ari, S.H.I	Maftukhah Tri N
018 Klopo	Dirgo Wahyono, SE	Athou Rohman
019 Ngadirejo	Ngabedi	Cholid Mawardi
020 Donorojo	Arif Setiadin, SE	Joko samsul Ma'arif
021 Mangunrejo	Slamet Riyadi	Edi Sutanto

Catatan/Note:...

Sumber/Source: Desa/Kelurahan di Kecamatan Tegalrejo/Villages Office of Tegalrejo Subdistrict



PENDUDUK

Population

Jumlah Penduduk Kecamatan Tegalrejo 2021 sebanyak **53.906** jiwa dengan kepadatan penduduk **1.502** jiwa/km²




Laki-laki
27.300 jiwa



Perempuan
26.606 jiwa

3 Desa dengan penduduk terbanyak



PENJELASAN TEKNIS

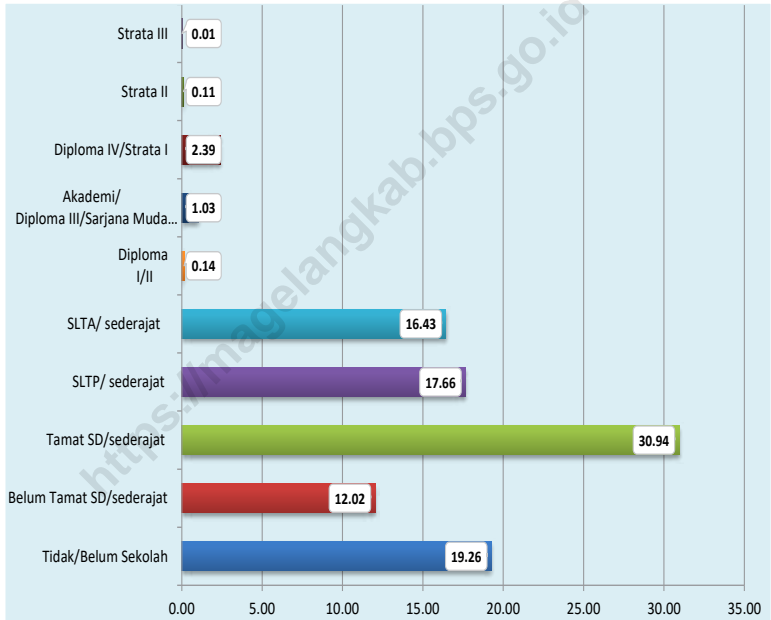
1. Kepadatan penduduk adalah rasio banyaknya penduduk per kilometer persegi.
2. Rasio jenis kelamin adalah perbandingan antara jumlah penduduk laki-laki dan jumlah penduduk perempuan di suatu daerah atau negara pada suatu waktu tertentu. Biasanya dinyatakan dengan banyaknya penduduk laki laki untuk 100 penduduk perempuan.
3. Distribusi penduduk adalah pola persebaran penduduk di suatu wilayah, baik berdasarkan batas batas geografis maupun berdasarkan batas batas administrasi pemerintahan.

TECHNICAL NOTES

1. *Population density is a measure of the distribution of the population which shows the total population for each square kilometer of area.*
2. *Sex ratio is the ratio between total male population and female population in a certain area and at a certain time, which is usually stated in the number of male residents per 100 females.*
3. *Population distribution is the pattern of population distribution in an area, either by geographic boundaries or by government administrative boundaries.*

Gambar 3.
Figures

Persentase Penduduk Menurut Pendidikan Akhir di Kecamatan Tegalrejo, 2021
Number of Population by Village and Education in Tegalrejo Subdistrict, 2021



Sumber/Source : Dinas Kependudukan dan Catatan sipil Kabupaten Magelang/
Demography and Certificate service of Magelang Regency

Tabel
Table 3.1.1

Penduduk, Distribusi Persentase Penduduk, Kepadatan Penduduk, Rasio Jenis Kelamin Penduduk Menurut Desa/ Kelurahan di Kecamatan Tegalrejo, 2021
Population, Percentage Distribution of Population, Population Density, and Population Sex Ratio by Villages/ Kelurahan in Tegalrejo Subdistrict, 2021

Desa/Kelurahan <i>Village/Kelurahan</i>	Penduduk/Population		
	Laki-Laki/Male	Perempuan/ Female	Jumlah/Total
(1)	(2)	(3)	(4)
001 Banyuurip	1 839	1 855	3 694
002 Tampingan	2 011	1 931	3 942
003 Purwosari	1 201	1 219	2 420
004 Sidorejo	2 252	2 178	4 430
005 Soroyudan	1 340	1 284	2 624
006 Tegalrejo	2 267	2 163	4 430
007 Sukorejo	1 254	1 182	2 436
008 Kebonagung	1 103	1 101	2 204
009 Japan	814	791	1 605
010 Banyusari	766	786	1 552
011 Dlimas	1 685	1 650	3 335
012 Glagahombo	1 325	1 303	2 628
013 Ngasem	718	694	1 412
014 Girirejo	1 819	1 728	3 547
015 Purwodadi	890	899	1 789
016 Wonokerto	677	674	1 351
017 Dawung	1 478	1 408	2 886
018 Klop	1 069	1 036	2 105
019 Ngadirejo	984	951	1 935
020 Donorojo	730	757	1 487
021 Mangunrejo	1 078	1 016	2 094
Jumlah/Total	1 078	1 016	2 094

Lanjutan Tabel/*Continued Table* 3.1.1

Desa/Kelurahan Village/Kelurahan	Persentase Penduduk Percentage of Total Population	Kepadatan Penduduk (per Km²) Population Density per sq.km	Rasio Jenis Kelamin Penduduk Population Sex Ratio
(1)	(5)	(6)	(7)
001 Banyuurip	6,85%	2 658	99
002 Tampingan	7,31%	1 546	104
003 Purwosari	4,49%	2 180	99
004 Sidorejo	8,22%	1 691	103
005 Soroyudan	4,87%	1 346	104
006 Tegalrejo	8,22%	1 943	105
007 Sukorejo	4,52%	1 416	106
008 Kebonagung	4,09%	1 510	100
009 Japan	2,98%	1 070	103
010 Banyusari	2,88%	1 141	97
011 Dlimas	6,19%	1 308	102
012 Glagahombo	4,88%	1 240	102
013 Ngasem	2,62%	1 471	103
014 Girirejo	6,58%	1 810	105
015 Purwodadi	3,32%	1 260	99
016 Wonokerto	2,51%	1 379	100
017 Dawung	5,35%	1 640	105
018 Klopo	3,90%	1 284	103
019 Ngadirejo	3,59%	1 728	103
020 Donorojo	2,76%	1 062	96
021 Mangunrejo	3,88%	1 026	106
Jumlah/Total	100,00%	1 502	103

Sumber/Source: Dinas Kependudukan dan Catatan Sipil Kabupaten Magelang/*Demography and Certificate Service of Magelang Regency*

Tabel
Table 3.1.2

Jumlah Penduduk Menurut Desa/Kelurahan dan Pendidikan Akhir di Kecamatan Tegalrejo, 2021
Number of Population by Village and Final Education in Tegalrejo Subdistrict, 2021

Desa/Kelurahan Village/Kelurahan	Tidak/Belum Sekolah Not/Not Yet in School	Belum Tamat SD/ Sederajat Not Yet Graduated from Elementary School	Tamat SD/ Sederajat Elementary School
(1)	(2)	(3)	(4)
001 Banyuurip	630	450	900
002 Tampingan	716	481	1 423
003 Purwosari	431	269	611
004 Sidorejo	832	594	1 685
005 Soroyudan	572	307	890
006 Tegalrejo	862	480	1 244
007 Sukorejo	482	356	883
008 Kebonagung	452	274	716
009 Japan	317	260	492
010 Banyusari	317	162	445
011 Dlimas	642	414	1 126
012 Glagahombo	539	301	748
013 Ngasem	302	170	449
014 Girirejo	642	374	801
015 Purwodadi	334	226	513
016 Wonokerto	273	115	464
017 Dawung	616	340	744
018 Klopo	387	247	606
019 Ngadirejo	337	207	704
020 Donorojo	276	207	483
021 Mangunrejo	424	247	751
Jumlah/Total	10 383	6 481	16 678

Lanjutan Tabel/*Continued Table 3.1.2*

Desa/Kelurahan Village/Kelurahan	SLTP/ Sederajat Middle School	SLTA/ Sederajat High School	Diploma I/II	Akademi/ Diploma III/Sarjana Muda Academy/ Diploma III/ Bachelor
(1)	(5)	(6)	(7)	(8)
001 Banyuurip	715	811	9	42
002 Tampingan	702	544	4	27
003 Purwosari	440	467	2	53
004 Sidorejo	718	522	3	25
005 Soroyudan	506	302	3	15
006 Tegalrejo	672	881	11	78
007 Sukorejo	392	266	2	17
008 Kebonagung	440	255	6	18
009 Japan	294	196	2	14
010 Banyusari	262	278	1	29
011 Dlimas	536	506	8	33
012 Glagahombo	481	451	4	23
013 Ngasem	225	242	2	11
014 Girirejo	638	935	4	50
015 Purwodadi	346	323	-	13
016 Wonokerto	255	205	-	10
017 Dawung	528	527	4	37
018 Klopo	397	391	5	17
019 Ngadirejo	362	271	1	11
020 Donorojo	264	224	-	13
021 Mangunrejo	346	262	4	21
Jumlah/Total	9 519	8 859	75	557

Lanjutan Tabel/*Continued Table* 3.1.2

Desa/Kelurahan Village/Kelurahan	Diploma IV/ Strata I	Strata II	Strata III	Jumlah Total
(1)	(9)	(10)	(11)	(12)
001 Banyuurip	130	7	-	3 694
002 Tampingan	42	3	-	3 942
003 Purwosari	135	11	1	2 420
004 Sidorejo	48	3	-	4 430
005 Soroyudan	29	-	-	2 624
006 Tegalrejo	196	5	1	4 430
007 Sukorejo	35	2	1	2 436
008 Kebonagung	42	1	-	2 204
009 Japan	28	1	1	1 605
010 Banyusari	56	2	-	1 552
011 Dlimas	65	5	-	3 335
012 Glagahombo	77	3	1	2 628
013 Ngasem	11	-	-	1 412
014 Girirejo	100	3	-	3 547
015 Purwodadi	31	3	-	1 789
016 Wonokerto	29	-	-	1 351
017 Dawung	86	4	-	2 886
018 Klopo	52	3	-	2 105
019 Ngadirejo	39	3	-	1 935
020 Donorojo	19	1	-	1 487
021 Mangunrejo	39	-	-	2 094
Jumlah/Total	1 289	60	5	53 906

Sumber/Source: Dinas Kependudukan dan Catatan Sipil Kabupaten Magelang/*Demography and Certificate Service of Magelang Regency*

Tabel
Table 3.1.3

Jumlah Penduduk Menurut Desa/Kelurahan dan Agama di Kecamatan Tegalrejo, 2021
Number of Population by Village and Religion in Tegalrejo Subdistrict, 2021

Desa/Kelurahan Village/Kelurahan	Islam Islam	Kristen Christian	Katolik Catholic	Hindu Hindu
(1)	(2)	(3)	(4)	(5)
001 Banyuurip	3 651	19	24	-
002 Tampingan	3 936	2	4	-
003 Purwosari	2 407	3	10	-
004 Sidorejo	4 422	7	1	-
005 Soroyudan	2 615	9	-	-
006 Tegalrejo	4 425	4	1	-
007 Sukorejo	2 435	1	-	-
008 Kebonagung	2 202	-	2	-
009 Japan	1 605	-	-	-
010 Banyusari	1 552	-	-	-
011 Dlimas	3 335	-	-	-
012 Glagahombo	2 574	49	5	-
013 Ngasem	1 406	3	3	-
014 Girirejo	3 531	4	12	-
015 Purwodadi	1 789	-	-	-
016 Wonokerto	1 351	-	-	-
017 Dawung	2 886	-	-	-
018 Klopo	2 103	1	1	-
019 Ngadirejo	1 935	-	-	-
020 Donorojo	1 487	-	-	-
021 Mangunrejo	2 094	-	-	-
Jumlah/Total	53 741	102	63	-

Lanjutan Tabel/*Continued Table* 3.1.3

Desa/Kelurahan Village/Kelurahan	Budha Budha	Konghuchu Konghuchu	Aliran Kepercayaan Believe Flow	Jumlah Total
(1)	(6)	(7)	(8)	(9)
001 Banyuwrip	-	-	-	3 694
002 Tampingan	-	-	-	3 942
003 Purwosari	-	-	-	2 420
004 Sidorejo	-	-	-	4 430
005 Soroyudan	-	-	-	2 624
006 Tegalrejo	-	-	-	4 430
007 Sukorejo	-	-	-	2 436
008 Kebonagung	-	-	-	2 204
009 Japan	-	-	-	1 605
010 Banyusari	-	-	-	1 552
011 Dlimas	-	-	-	3 335
012 Glagahombo	-	-	-	2 628
013 Ngasem	-	-	-	1 412
014 Girirejo	-	-	-	3 547
015 Purwodadi	-	-	-	1 789
016 Wonokerto	-	-	-	1 351
017 Dawung	-	-	-	2 886
018 Klopo	-	-	-	2 105
019 Ngadirejo	-	-	-	1 935
020 Donorojo	-	-	-	1 487
021 Mangunrejo	-	-	-	2 094
Jumlah/Total	-	-	-	53 906

Sumber/*Source*: Dinas Kependudukan dan Catatan Sipil Kabupaten Magelang/*Demography and Certificate Service of Magelang Regency*

Tabel
Table 3.1.4

Jumlah Penduduk Menurut Desa/Kelurahan dan Status Kawin di Kecamatan Tegalrejo, 2021
Number of Population by Village and Marriage in Tegalrejo Subdistrict, 2021

Desa/Kelurahan Village/Kelurahan	Belum Kawin Single	Kawin Marriage	Cerai Hidup Divorce	Cerai Mati Death Divorce	Jumlah Total
(1)	(2)	(3)	(4)	(5)	(6)
001 Banyuurip	1 603	1 782	90	219	3 694
002 Tampingan	1 690	1 961	66	225	3 942
003 Purwosari	1 013	1 247	36	124	2 420
004 Sidorejo	1 911	2 222	92	205	4 430
005 Soroyudan	1 062	1 437	32	93	2 624
006 Tegalrejo	1 959	2 198	75	198	4 430
007 Sukorejo	1 068	1 220	32	116	2 436
008 Kebonagung	961	1 099	33	111	2 204
009 Japan	654	859	19	73	1 605
010 Banyusari	626	832	21	73	1 552
011 Dlimas	1 459	1 700	32	144	3 335
012 Glagahombo	1 094	1 347	35	152	2 628
013 Ngasem	601	699	24	88	1 412
014 Girirejo	1 570	1 720	58	199	3 547
015 Purwodadi	757	896	24	112	1 789
016 Wonokerto	576	684	12	79	1 351
017 Dawung	1 299	1 414	33	140	2 886
018 Klopo	895	1 069	39	102	2 105
019 Ngadirejo	807	984	27	117	1 935
020 Donorojo	616	781	29	61	1 487
021 Mangunrejo	865	1 101	41	87	2 094
Jumlah/Total	23 086	27 252	850	2 718	53 906

Sumber/Source: Dinas Kependudukan dan Catatan Sipil Kabupaten Magelang/Demography and Certificate Service of Magelang Regency

Tabel
Table 3.1.5

Jumlah Penduduk Menurut Desa/Kelurahan dan Pekerjaan di Kecamatan Tegalrejo, 2021
Number of Population by Village and Work in Tegalrejo Subdistrict, 2021

Desa/Kelurahan Village/Kelurahan	Belum/Tidak Bekerja/ Mengurus Rumah Tangga/ Pensiunan	Pelajar/ Mahasiswa	PNS/TNI/ Kepolisian RI	Perdagangan/ Pedagang
(1)	(2)	(3)	(4)	(5)
001 Banyuurip	1 042	735	68	4
002 Tampilan	1 223	755	25	6
003 Purwosari	747	457	75	4
004 Sidorejo	1 198	824	36	5
005 Soroyudan	671	402	9	1
006 Tegalrejo	1 296	832	106	6
007 Sukorejo	583	446	12	9
008 Kebonagung	579	402	12	2
009 Japan	402	249	21	5
010 Banyusari	577	239	30	4
011 Dlimas	930	650	51	2
012 Glagahombo	792	458	66	4
013 Ngasem	398	243	12	1
014 Girirejo	1 229	701	54	4
015 Purwodadi	498	334	26	4
016 Wonokerto	452	194	16	-
017 Dawung	887	503	38	1
018 Klopo	514	386	28	4
019 Ngadirejo	482	333	11	2
020 Donorojo	408	265	22	2
021 Mangunrejo	571	317	10	3
Jumlah/Total	15 479	9 725	728	73

Lanjutan Tabel/*Continued Table 3.1.5*

Desa/Kelurahan Village/Kelurahan	Petani/ Pekebun/ Peternak/ Perikanan	Karyawan Swasta	Karyawan BUMN/ BUMD/ Honorer	Buruh/ Pembantu Rumah Tangga
(1)	(6)	(7)	(8)	(9)
001 Banyuurip	32	477	12	358
002 Tampingan	122	444	6	773
003 Purwosari	45	303	7	327
004 Sidorejo	467	497	6	578
005 Soroyudan	493	158	2	224
006 Tegalrejo	223	370	13	378
007 Sukorejo	364	173	3	371
008 Kebonagung	336	194	3	245
009 Japan	347	91	3	135
010 Banyusari	160	132	2	145
011 Dlimas	332	327	3	422
012 Glagahombo	114	246	3	510
013 Ngasem	24	159	3	310
014 Girirejo	51	537	14	493
015 Purwodadi	93	206	11	233
016 Wonokerto	72	164	1	213
017 Dawung	218	314	3	334
018 Klopo	428	191	-	89
019 Ngadirejo	271	230	4	256
020 Donorojo	294	111	4	98
021 Mangunrejo	485	147	3	203
Jumlah/Total	4 971	5 471	106	6 695

Lanjutan Tabel/*Continued Table 3.1.5*

Desa/Kelurahan Village/Kelurahan	Dosen/ Guru	Wiraswasta	Lainnya	Jumlah Total
(1)	(10)	(11)	(12)	(13)
001 Banyuwirip	26	250	690	3 694
002 Tampingan	13	140	435	3 942
003 Purwosari	38	179	238	2 420
004 Sidorejo	16	182	621	4 430
005 Soroyudan	10	355	299	2 624
006 Tegalrejo	38	421	747	4 430
007 Sukorejo	17	107	351	2 436
008 Kebonagung	16	79	336	2 204
009 Japan	12	95	245	1 605
010 Banyusari	24	49	190	1 552
011 Dlimas	13	127	478	3 335
012 Glagahombo	24	90	321	2 628
013 Ngasem	2	39	221	1 412
014 Girirejo	28	261	175	3 547
015 Purwodadi	7	79	298	1 789
016 Wonokerto	4	78	157	1 351
017 Dawung	28	169	391	2 886
018 Klopo	13	73	379	2 105
019 Ngadirejo	15	97	234	1 935
020 Donorojo	4	67	212	1 487
021 Mangunrejo	21	153	181	2 094
Jumlah/Total	369	3 090	7 199	53 906

Sumber/Source: Dinas Kependudukan dan Catatan Sipil Kabupaten Magelang/*Demography and Certificate Service of Magelang Regency*



SOSIAL DAN KESEJAHTERAAN RAKYAT

Social and Welfare

Jumlah Fasilitas Pendidikan di Kecamatan Tegalrejo 2021

1 unit
Perguruan Tinggi

4 unit
SMA/MA/SMK

8 unit
SMP/MTs

44 unit
SD/MI



PENJELASAN TEKNIS

1. Jalur Pendidikan di Indonesia terdiri atas 1) pendidikan formal, 2) pendidikan nonformal, dan 3) pendidikan informal yang ketiganya dapat saling melengkapi dan memperkaya (Undang undang No. 20 Tahun 2013 tentang Sistem Pendidikan Nasional).

2. Jenjang pendidikan formal terdiri atas pendidikan dasar, pendidikan menengah, dan pendidikan tinggi. Jenis pendidikan yang diajarkan mencakup pendidikan umum, kejuruan, akademik, profesi, vokasi, keagamaan, dan khusus.

3. Pendidikan Dasar berbentuk Sekolah Dasar (SD) dan Madrasah Ibtidaiyah (MI) atau bentuk lain yang sederajat serta Sekolah Menengah Pertama (SMP) dan Madrasah Tsanawiyah (MTs) atau bentuk lain yang sederajat

4. Pendidikan Menengah berbentuk Sekolah Menengah Atas (SMA), Madrasah Aliyah (MA), Sekolah Menengah Kejuruan (SMK), dan Madrasah Aliyah Kejuruan (MAK), atau bentuk lain yang sederajat.

TECHNICAL NOTES

1. The Education System in Indonesia consists of 1) a formal education, 2) non-formal education, and 3) informal education that all three can be complementary and enriching (Law No. 20 Year 2013 about The National Education System)

2. The Formal Education Level consists of primary education, secondary education, and high education. The kind of education that taught consists of general education, vocational, academic, professional, religious, and specific education

3. The Primary Education consists of Primary School and Islamic Primary School or other equivalent forms and Lower Secondary School and MTs, or other equivalent forms

4. The Secondary Education consists of the Upper Secondary school, MA, Vocational School, and Vocational Madrasah Aliyah, or other equivalent forms.

5. Pendidikan tinggi merupakan jenjang pendidikan setelah pendidikan menengah yang mencakup program pendidikan diploma, sarjana, magister, spesialis, dan doktor yang diselenggarakan oleh perguruan tinggi. Perguruan tinggi dapat berbentuk akademi, politeknik, sekolah tinggi, institut, atau universitas.

6. Rumah Sakit adalah tempat pemeriksaan dan perawatan kesehatan, biasanya berada di bawah pengawasan dokter/tenaga medis, yang melayani penderita yang sakit untuk berobat rawat jalan atau rawat inap.

7. Rumah Sakit bersalin adalah rumah sakit khusus untuk persalinan, dilengkapi pelayanan spesialis pemeriksaan kehamilan, persalinan, rawat inap dan rawat jalan ibu dan anak yang berada di bawah pengawasan dokter spesialis kandungan.

8. Poliklinik adalah sarana kesehatan yang dipakai untuk pelayanan berobat jalan, biasanya berada di bawah pengawasan dokter/tenaga medis.

5. The High Education consists of the education level after the secondary education that consists of diplomas, bachelor, master, specialist, and doctoral degrees that are held by the college. The colleges can be academy, polytechnic, high school, institute, or university.

6. Hospital is a place for health check, usually controlled/supervised by doctors/medical personnel to serve the ill patients to get outpatient or inpatient treatment services.

7. Maternity Hospital is a specialized hospital for childbirth, has specialist inspection service to pregnancy, childbirth, hospitalization and outpatient for mothers and children that is under the supervision of an obstetrician.

8. Polyclinic is a health facility in which to get outpatient services, usually under the control of doctor/medical personnel.

9. Puskesmas (Pusat Kesehatan Masyarakat) adalah unit pelaksana teknis dinas kesehatan kabupaten/kota yang mempunyai fungsi utama sebagai penyelenggara pelayanan kesehatan tingkat pertama. Wilayah kerja puskesmas maksimal adalah satu kecamatan dan untuk dapat menjangkau wilayah kerjanya, puskesmas mempunyai jaringan pelayanan meliputi unit Puskesmas Pembantu (Pustu), unit Puskesmas Keliling (Puskel), dan unit bidan/komunitas (Peraturan Menteri Kesehatan RI No 75 Tahun 2014 Tentang Pusat Kesehatan Masyarakat).

10. Apotek adalah suatu tempat tertentu yang digunakan untuk melakukan pekerjaan kefarmasian, dan penyaluran/penjualan obat atau bahan farmasi dan perbekalan kesehatan lainnya kepada masyarakat yang dikelola oleh tenaga apoteker (Peraturan Menteri Kesehatan RI No 1332 Tahun 2002 Tentang Perubahan Atas Peraturan Menteri Kesehatan RI No. 922/MENKES/PER/X/1993 Tentang Kteentuan dan Tata Car Pemberian Izin Apotek).

9. *Public Health Center is technical implementation unit of regency health department that have the primary function as a first-level health care providers. The working area standard of public health center is one district and to reach their working areas, public health centers have a service network covering subsidiary of public health center, mobile public health center units, and midwife units (Regulation of the Minister of Health of Indonesia Number 75 Year 2014 about Public Health Center).*

10. *Pharmacy is a certain place used to carry out pharmaceutical work, and distribution/sale of drugs or pharmaceutical materials and other health supplies to the public managed by pharmacists (Regulation of the Minister of Health of the Republic of Indonesia No. 1332 of 2002 concerning Amendments to Regulation of the Minister of Health of the Republic of Indonesia No. 922 / MENKES/PER/X/1993 concerning the Guidelines and Procedures for Granting Pharmacy Permits).*

11. Bencana Alam adalah peristiwa atau serangkaian peristiwa yang mengancam dan mengganggu kehidupan/penghidupan masyarakat yang disebabkan oleh faktor alam antara lain berupa gempa bumi, tsunami, gunung meletus, banjir, kekeringan, angin topan, dan tanah longsor sehingga mengakibatkan kerugian materi maupun non-materi.

11. Natural disasters are events or series of events that threaten and disrupt people's lives/livelihoods caused by natural factors, including earthquakes, tsunamis, volcanic eruptions, floods, droughts, hurricanes, and landslides, resulting in material and non-material losses.

<https://magelangkab.bps.go.id>

Gambar 4
Figures

Jumlah Sekolah Menurut Tingkat Pendidikan di Kecamatan Tegalrejo, 2021/2022
Number of Schools by Educational Level in Tegalrejo Subdistrict, 2021/2022



Catatan/Note: ³ Seluruh Raudatul Athfal (RA) berstatus swasta/All Raudatul Athfal (RA) are private
 Sumber/Source: ¹ Kementerian Pendidikan, Kebudayaan, Riset, dan Teknologi, Sistem Data Pokok Pendidikan, data semester ganjil laporan sampai dengan 30 November 2021/Ministry of Education, Culture, Research, and Technology, Basic Education Data System, odd semester report data up to 30 November 2021
² Kementerian Agama, EMIS, data semester ganjil laporan sampai dengan 17 Februari 2022/Ministry of Religious Affairs, EMIS, odd semester report data up to 17 February 2022

4.1. PENDIDIKAN EDUCATION

Tabel 4.1.1 Banyaknya Desa¹/Kelurahan yang Memiliki Fasilitas Sekolah Menurut Tingkat Pendidikan di Kecamatan Tegalrejo, 2019–2021
Number of Villages¹/Kelurahan Having Educational Facilities by Educational Level in Tegalrejo Subdistrict, 2019–2021

Tingkat Pendidikan <i>Educational Level</i>	2019	2020	2021
(1)	(2)	(3)	(4)
Sekolah Dasar (SD) <i>Primary School</i>	21	21	21
Madrasah Ibtidaiyah (MI) <i>Madrasah Ibtidaiyah</i>	17	17	17
Sekolah Menengah Pertama (SMP) <i>Junior High School</i>	4	4	4
Madrasah Tsanawiyah (MTs) <i>Madrasah Tsanawiyah (MTs)</i>	2	2	3
Sekolah Menengah Atas (SMA) <i>Senior High School</i>	1	-	1
Sekolah Menengah Kejuruan (SMK) <i>Vocational High School</i>	2	2	2
Madrasah Aliyah (MA) <i>Madrasah Aliyah</i>	1	1	1
Akademi/Perguruan Tinggi <i>Academy/University</i>	1	1	1

Catatan/Note: ¹ Desa pada tabel ini termasuk Unit Permukiman Transmigrasi (UPT) yang masih dibina oleh kementerian terkait/*Villages in this table include Transmigration Settlement Unit which is still fostered by the relevant ministries.*

Sumber/Source: BPS, Pendataan Potensi Desa (Podes) 2019, 2020 dan 2021/*BPS-Statistics Indonesia, Village Potential Data Collecting 2019, 2020 and 2021*

Tabel 4.1.2
Table

Jumlah Sekolah Menurut Tingkat Pendidikan di Kecamatan Tegalrejo, 2020/2021 dan 2021/2022
Number of Schools by Educational Level in Tegalrejo Subdistrict, 2020/2021 and 2021/2022

Tingkat Pendidikan Educational Level	Negeri/Public		Swasta/Private		Jumlah/Total	
	2020/2021	2021/2022	2020/2021	2021/2022	2020/2021	2021/2022
(1)	(2)	(3)	(4)	(5)	(6)	(7)
Taman Kanak-Kanak (TK) ¹ /Kindergarten ¹	-	-	23	23	23	23
Raudatul Athfal (RA) ² / Raudatul Athfal (RA) ²	-	-	20	22	20	22
Sekolah Dasar (SD) ¹ / Elementary Schools ¹	26	26	1	1	27	27
Madrasah Ibtidaiyah (MI) ² /Madrasah Ibtidaiyah (MI) ²	-	-	17	17	17	17
Sekolah Menengah Pertama (SMP) ¹ /Junior High Schools ¹	2	2	3	3	5	5
Madrasah Tsanawiyah (MTs) ² /Madrasah Tsanawiyah (MTs) ²	-	-	2	3	2	3
Sekolah Menengah Atas (SMA) ¹ /Senior High Schools ¹	-	-	1	1	1	1
Sekolah Menengah Kejuruan (SMK) ¹ / Vocational High Schools ¹	-	-	2	2	2	2
Madrasah Aliyah (MA) ² / Madrasah Aliyah (MA) ²	1	1	-	-	1	2

Catatan/Note: ³ Seluruh Raudatul Athfal (RA) berstatus swasta/All Raudatul Athfal (RA) are private

Sumber/Source: ¹ Kementerian Pendidikan, Kebudayaan, Riset, dan Teknologi, Sistem Data Pokok Pendidikan, data semester ganjil laporan sampai dengan 30 November 2021/Ministry of Education, Culture, Research, and Technology, Basic Education Data System, odd semester report data up to 30 November 2021

² Kementerian Agama, EMIS, data semester ganjil laporan sampai dengan 17 Februari 2022/Ministry of Religious Affairs, EMIS, odd semester report data up to 17 February 2022

Tabel 4.1.3 Jumlah Guru Menurut Tingkat Pendidikan di Kecamatan Tegalrejo, 2020/2021 dan 2021/2022
Table Number of Teachers by Educational Level in Tegalrejo Subdistrict, 2020/2021 and 2021/2022

Tingkat Pendidikan Educational Level	Negeri/Public		Swasta/Private		Jumlah/Total	
	2020/2021	2021/2022	2020/2021	2021/2022	2020/2021	2021/2022
(1)	(2)	(3)	(4)	(5)	(6)	(7)
Taman Kanak-Kanak (TK) ¹ /Kindergarten ¹	-	-	59	58	59	58
Raudatul Athfal (RA) ² / Raudatul Athfal (RA) ²	-	-	31	32	31	32
Sekolah Dasar (SD) ¹ / Elementary Schools ¹	227	214	19	25	246	239
Madrasah Ibtidaiyah (MI) ² / Madrasah Ibtidaiyah (MI) ²	-	-	117	114	117	114
Sekolah Menengah Pertama (SMP) ¹ / Junior High Schools ¹	53	52	59	61	112	113
Madrasah Tsanawiyah (MTs) ² / Madrasah Tsanawiyah (MTs) ²	-	-	55	63	55	63
Sekolah Menengah Atas (SMA) ¹ / Senior High Schools ¹	-	-	25	20	25	20
Sekolah Menengah Kejuruan (SMK) ¹ / Vocational High Schools ¹	-	-	61	59	61	59
Madrasah Aliyah (MA) ² / Madrasah Aliyah (MA) ²	51	49	-	-	51	49

Catatan/Note: ³ Seluruh Raudatul Athfal (RA) berstatus swasta/All Raudatul Athfal (RA) are private

Sumber/Source: ¹ Kementerian Pendidikan, Kebudayaan, Riset, dan Teknologi, Sistem Data Pokok Pendidikan, data semester ganjil laporan sampai dengan 30 November 2021/Ministry of Education, Culture, Research, and Technology, Basic Education Data System, odd semester report data up to 30 November 2021

² Kementerian Agama, EMIS, data semester ganjil laporan sampai dengan 17 Februari 2022/
Ministry of Religious Affairs, EMIS, odd semester report data up to 17 February 2022

Tabel 4.1.4 Jumlah Murid Menurut Tingkat Pendidikan di Kecamatan Tegalrejo, 2020/2021 dan 2021/2022
Table *Number of Pupils by Educational Level in Tegalrejo Subdistrict, 2020/2021 and 2021/2022*

Tingkat Pendidikan Educational Level	Negeri/Public		Swasta/Private		Jumlah/Total	
	2020/2021	2021/2022	2020/2021	2021/2022	2020/2021	2021/2022
(1)	(2)	(3)	(4)	(5)	(6)	(7)
Taman Kanak-Kanak (TK) ¹ /Kindergarten ¹	-	-	1 069	1 005	1 069	1 005
Raudatul Athfal (RA) ² / Raudatul Athfal (RA) ²	-	-	626	654	626	654
Sekolah Dasar (SD) ¹ / Elementary Schools ¹	3 448	3 292	601	603	4 049	3 895
Madrasah Ibtidaiyah (MI) ² / Ibtidaiyah (MI) ²	-	-	1 550	1 570	1 550	1 570
Sekolah Menengah Pertama (SMP) ¹ / Junior High Schools ¹	827	800	1 365	1 329	2 192	2 129
Madrasah Tsanawiyah (MTs) ² / Tsanawiyah (MTs) ²	-	-	1 045	1 048	1 045	1 048
Sekolah Menengah Atas (SMA) ¹ / Senior High Schools ¹	-	-	745	694	745	694
Sekolah Menengah Kejuruan (SMK) ¹ / Vocational High Schools ¹	-	-	1 390	1 762	1 390	1 762
Madrasah Aliyah (MA) ² / Madrasah Aliyah (MA) ²	838	898	-	-	838	898

Catatan/Note: ³ Seluruh Raudatul Athfal (RA) berstatus swasta/All Raudatul Athfal (RA) are private

Sumber/Source: ¹ Kementerian Pendidikan, Kebudayaan, Riset, dan Teknologi, Sistem Data Pokok Pendidikan, data semester ganjil laporan sampai dengan 30 November 2021/Ministry of Education, Culture, Research, and Technology, Basic Education Data System, odd semester report data up to 30 November 2021

² Kementerian Agama, EMIS, data semester ganjil laporan sampai dengan 17 Februari 2022/Ministry of Religious Affairs, EMIS, odd semester report data up to 17 February 2022

Tabel
Table 4.1.5

Kemudahan untuk Mencapai Sarana Pendidikan Terdekat Bagi Desa/Kelurahan yang Tidak ada Sarana Pendidikan Menurut Desa/Kelurahan dan Jenjang Pendidikan di Kecamatan Tegalrejo, 2021

Ease of Reaching Nearest Education Facilities for Villages With No Education Facilities By Villages and Types of Facilities in Tegalrejo Subdistrict, 2021

Desa/Kelurahan Village	SD Primary School	MI MI	SMP Junior High School	MTs MTs
(1)	(2)	(3)	(4)	(5)
001 Banyuurip	-	-	Sangat	Mudah
002 Tampingan	-	-	Mudah	Mudah
003 Purwosari	-	-	Mudah	Mudah
004 Sidorejo	-	-	-	Mudah
005 Soroyudan	-	-	Sangat	Mudah
006 Tegalrejo	-	-	-	-
007 Sukorejo	-	Mudah	-	Mudah
008 Kebonagung	-	-	Mudah	Mudah
009 Japan	-	-	Mudah	Mudah
010 Banyusari	-	Mudah	Mudah	Mudah
011 Dlimas	-	-	-	-
012 Glagahombo	-	Mudah	Mudah	Mudah
013 Ngasem	-	Mudah	Mudah	Mudah
014 Girirejo	-	-	Mudah	Mudah
015 Purwodadi	-	-	Mudah	Mudah
016 Wonokerto	-	-	Mudah	Mudah
017 Dawung	-	-	Mudah	-
018 Klopo	-	-	Mudah	Mudah
019 Ngadirejo	-	-	Mudah	Mudah
020 Donorojo	-	-	Mudah	Mudah
021 Mangunrejo	-	-	Mudah	Mudah

Lanjutan Tabel 4.1.5/Continued Table 4.1.5

Desa/Kelurahan Village	SMA Senior High School	MA MA	SMK Vocational High School	Akademi/ Perguruan Tinggi Academy/ University
(1)	(6)	(7)	(8)	(9)
001 Banyuurip	Mudah	Mudah	Mudah	Mudah
002 Tampingan	Mudah	Mudah	Mudah	Mudah
003 Purwosari	Mudah	Mudah	Mudah	Mudah
004 Sidorejo	Mudah	Mudah	Mudah	Mudah
005 Soroyudan	Mudah	Mudah	Mudah	Mudah
006 Tegalrejo	Mudah	Mudah	Mudah	Mudah
007 Sukorejo	Mudah	Mudah	Mudah	Mudah
008 Kebonagung	Mudah	Mudah	Mudah	Mudah
009 Japan	Mudah	Mudah	Mudah	Mudah
010 Banyusari	Mudah	Mudah	Mudah	Mudah
011 Dlimas	-	-	-	Mudah
012 Glagahombo	Mudah	Mudah	Mudah	-
013 Ngasem	Mudah	Mudah	Mudah	Mudah
014 Girirejo	Mudah	Mudah	Mudah	Mudah
015 Purwodadi	Mudah	Mudah	Mudah	Mudah
016 Wonokerto	Mudah	Mudah	Mudah	Mudah
017 Dawung	Mudah	Mudah	-	Mudah
018 Klopo	Mudah	Mudah	Mudah	Mudah
019 Ngadirejo	Mudah	Mudah	Mudah	Mudah
020 Donorojo	Mudah	Mudah	Mudah	Mudah
021 Mangunrejo	Mudah	Mudah	Mudah	Mudah

Sumber/Source: BPS, Pendataan Potensi Desa (Podes) 2021/BPS-Statistics Indonesia, Village Potential Data Collection, 2021

4.2 KESEHATAN HEALTH

Tabel 4.2.1 Banyaknya Desa¹/Kelurahan yang Memiliki Sarana Kesehatan Menurut Jenis Sarana Kesehatan di Kecamatan Tegalrejo, 2019–2021
Number of Villages¹/Kelurahan Health Facilities by Type of Health Facilities in Tegalrejo Subdistrict, 2019–2021

Jenis Sarana Kesehatan <i>Type of Health Facilities</i>	2019	2020	2021
(1)	(2)	(3)	(4)
Rumah Sakit <i>Hospital</i>	1	1	1
Rumah Sakit Bersalin <i>Maternity Hospital</i>	-	-	-
Poliklinik/Balai Pengobatan <i>Polyclinic</i>	1	1	2
Puskesmas Rawat Inap <i>Public Health Center with Inpatient Care</i>	-	1	-
Puskesmas Tanpa Rawat Inap <i>Public Health Center without Inpatient Care</i>	1	1	1
Apotek <i>Pharmacy</i>	1	1	1

Catatan/Note: ...
Sumber/Source: BPS, Pendataan Potensi Desa (Podes) 2019–2021/BPS-Statistics Indonesia, Village Potential Data Collecting 2019–2021

Tabel 4.2.2
Table

Banyaknya Warga Penderita Kekurangan Gizi Menurut Desa/Kelurahan di Kecamatan Tegalrejo, 2020
Number of People with Malnutrition by Villages/Kelurahan in Tegalrejo Subdistrict, 2020

Desa/Kelurahan Village/Kelurahan	2020
(1)	(2)
001 Banyuurip	-
002 Tampingan	-
003 Purwosari	-
004 Sidorejo	-
005 Soroyudan	-
006 Tegalrejo	-
007 Sukorejo	-
008 Kebonagung	-
009 Japan	-
010 Banyusari	-
011 Dlimas	-
012 Glagahombo	-
013 Ngasem	-
014 Girirejo	-
015 Purwodadi	-
016 Wonokerto	-
017 Dawung	-
018 Klopo	-
019 Ngadirejo	-
020 Donorojo	-
021 Mangunrejo	-
Jumlah/Total	-

Catatan/Note: ...

Sumber/Source: BPS, Pendataan Potensi Desa (Podes) 2021/BPS-Statistics Indonesia, Village Potential Data Collecting 2021

Tabel 4.2.3
Table

Banyaknya Sarana Kesehatan Menurut Desa/Kelurahan dan Jenis Sarana Kesehatan di Kecamatan Tegalrejo, 2021
Number of Health Facility By Villages and Type of Health Facility in Tegalrejo Subdistrict, 2021

Desa/Kelurahan Village/Kelurahan	Rumah Sakit Hospital	Rumah Sakit Bersalin Maternity Hospital	Poliklinik/Balai Pengobatan Polyclinic/ Treatment Center
(1)	(2)	(3)	(4)
001 Banyuurip	-	-	-
002 Tampingan	-	-	1
003 Purwosari	1	-	-
004 Sidorejo	-	-	-
005 Soroyudan	-	-	-
006 Tegalrejo	-	-	-
007 Sukorejo	-	-	-
008 Kebonagung	-	-	-
009 Japan	-	-	-
010 Banyusari	-	-	-
011 Dlimas	-	-	-
012 Glagahombo	-	-	-
013 Ngasem	-	-	-
014 Girirejo	-	-	-
015 Purwodadi	-	-	-
016 Wonokerto	-	-	1
017 Dawung	-	-	-
018 Klopo	-	-	-
019 Ngadirejo	-	-	-
020 Donorojo	-	-	-
021 Mangunrejo	-	-	-
Jumlah/Total	1	-	2

Lanjutan Tabel 4.2.3/Continued Table 4.2.3

Desa/Kelurahan Village	Puskesmas Public Health Center		Apotek Pharmacy
	Rawat Inap With Hospitalization	Tanpa Rawat Inap Without Hospitalization	
(1)	(5)	(6)	(7)
001 Banyuurip	-	-	-
002 Tampingan	-	-	-
003 Purwosari	-	-	-
004 Sidorejo	-	-	-
005 Soroyudan	-	-	-
006 Tegalrejo	-	1	3
007 Sukorejo	-	-	-
008 Kebonagung	-	-	-
009 Japan	-	-	-
010 Banyusari	-	-	-
011 Dlimas	-	-	-
012 Glagahombo	-	-	-
013 Ngasem	-	-	-
014 Girirejo	-	-	-
015 Purwodadi	-	-	-
016 Wonokerto	-	-	-
017 Dawung	-	-	-
018 Klopo	-	-	-
019 Ngadirejo	-	-	-
020 Donorojo	-	-	-
021 Mangunrejo	-	-	-
Jumlah/Total	-	1	3

Sumber/Source: BPS, Pendataan Potensi Desa (Podes) 2021/BPS-Statistics Indonesia, Village Potential Data Collecting 2021

Tabel 4.2.4
Table

Kemudahan Mencapai Sarana Kesehatan Terdekat Bagi Desa/Kelurahan yang Tidak Ada Sarana Kesehatan Menurut Desa/Kelurahan dan Jenis Sarana Kesehatan di Kecamatan Tegalrejo, 2021

Ease of Reaching Nearest Health Facilities for Villages With No Health Facilities By Villages and Types of Health Facilities in Tegalrejo Subdistrict, 2021

Desa/Kelurahan Village/Kelurahan	Rumah Sakit Hospital	Poliklinik/Balai Pengobatan Polyclinic/ Treatment Center
(1)	(2)	(4)
001 Banyuurip	Mudah	Mudah
002 Tampingan	Mudah	-
003 Purwosari	-	Mudah
004 Sidorejo	Mudah	Mudah
005 Soroyudan	Mudah	Mudah
006 Tegalrejo	Mudah	Mudah
007 Sukorejo	Mudah	Mudah
008 Kebonagung	Mudah	Mudah
009 Japan	Mudah	Mudah
010 Banyusari	Mudah	Mudah
011 Dlimas	Mudah	Mudah
012 Glagahombo	Mudah	Mudah
013 Ngasem	Mudah	Mudah
014 Girirejo	Mudah	Mudah
015 Purwodadi	Mudah	Mudah
016 Wonokerto	Mudah	-
017 Dawung	Mudah	Mudah
018 Klopo	Mudah	Mudah
019 Ngadirejo	Mudah	Mudah
020 Donorojo	Mudah	Mudah
021 Mangunrejo	Mudah	Mudah

Lanjutan Tabel 4.2.4/Continued Table 4.2.4

Desa/Kelurahan Village	Puskesmas Public Health Center		Apotek Pharmacy
	Rawat Inap With Hospitalization	Tanpa Rawat Inap Without Hospitalization	
(1)	(5)	(6)	(7)
001 Banyuurip	Mudah	Mudah	Mudah
002 Tampingan	Mudah	Mudah	Mudah
003 Purwosari	Mudah	Mudah	Mudah
004 Sidorejo	Mudah	Mudah	Mudah
005 Soroyudan	Mudah	Mudah	Mudah
006 Tegalrejo	Mudah	Mudah	-
007 Sukorejo	Mudah	Mudah	Mudah
008 Kebonagung	Mudah	Mudah	Mudah
009 Japan	Mudah	Mudah	Mudah
010 Banyusari	Mudah	Mudah	Mudah
011 Dlimas	Mudah	Mudah	Mudah
012 Glagahombo	Mudah	Mudah	Mudah
013 Ngasem	Mudah	Mudah	Mudah
014 Girirejo	Mudah	Mudah	Mudah
015 Purwodadi	Mudah	Mudah	Mudah
016 Wonokerto	Mudah	Mudah	Mudah
017 Dawung	Mudah	Mudah	Mudah
018 Klopo	Mudah	Mudah	Mudah
019 Ngadirejo	Mudah	Mudah	Mudah
020 Donorojo	Mudah	Mudah	Mudah
021 Mangunrejo	Mudah	Mudah	Mudah

Sumber/Source: BPS, Pendataan Potensi Desa (Podes) 2021/BPS-Statistics Indonesia, Village Potential Data Collecting 2021

4.3 PERUMAHAN DAN LINGKUNGAN HOUSING AND ENVIRONMENT

Tabel 4.3.1 Banyaknya Desa/Kelurahan Menurut Sumber Air Minum Sebagian Besar Keluarga di Kecamatan Tegalrejo, 2019–2021
Number of Villages/Kelurahan by Drinking Water Source of Majority Family in Tegalrejo Subdistrict, 2019–2021

Sumber Air Minum Source of Drinking Water	2019	2020	2021
(1)	(2)	(3)	(4)
Air Kemasan Bermerk/ <i>Branded Bottled Water</i>	-	-	-
Air Isi Ulang/ <i>Refil Water</i>	-	-	-
Leding Dengan Meteran/ <i>Metered Piped Water</i>	3	3	3
Leding Tanpa Meteran/ <i>Non Metered Piped Water</i>	-	1	
Sumur Bor atau Pompa/ <i>Artesian Well or Pumped Water</i>	-	-	6
Sumur/ <i>Well</i>	15	15	10
Mata Air/ <i>Spring</i>	3	2	2
Sungai/Danau/Kolam/ Waduk/Situ/ Embung/Bendungan/ <i>River/Lake/Pond/ Reservoir/Dam</i>	-	-	-
Air Hujan/ <i>Rainwater</i>	-	-	-
Lainnya/ <i>Others</i>	-	-	-

Catatan/*Note*: ...
Sumber/*Source*: BPS, Pendataan Potensi Desa (Podes) 2019–2021/*BPS-Statistics Indonesia, Village Potential Data Collecting 2019–2021*

Tabel 4.3.2
Table

Banyaknya Keluarga Menurut Desa/Kelurahan dan Jenis Pengguna Listrik di Kecamatan Tegalrejo, 2021
Number of Family by Villages/Kelurahan and Type of Electricity Consumer in Tegalrejo Subdistrict, 2021

Desa/Kelurahan <i>Village/Kelurahan</i>	Pengguna Listrik <i>Electricity Consumer</i>			Bukan Pengguna Listrik <i>Not Electricity Consumer</i>
	PLN <i>State Electricity Company</i>	Non PLN <i>Non-State Electricity Company</i>	Jumlah <i>Total</i>	
(1)	(2)	(3)	(4)	(5)
001 Banyuurip	1 252	-	1 252	-
002 Tampingan	1 315	-	1 315	-
003 Purwosari	795	-	795	-
004 Sidorejo	1 396	-	1 396	-
005 Soroyudan	844	-	844	-
006 Tegalrejo	1 403	-	1 403	-
007 Sukorejo	742	-	742	-
008 Kebonagung	702	-	702	-
009 Japan	527	-	527	-
010 Banyusari	485	-	485	-
011 Dlimas	1 035	-	1 035	-
012 Glagahombo	837	-	837	-
013 Ngasem	477	-	477	-
014 Girirejo	1 173	-	1 173	-
015 Purwodadi	614	-	614	-
016 Wonokerto	429	-	429	-
017 Dawung	925	-	925	-
018 Klopo	695	-	695	-
019 Ngadirejo	632	-	632	-
020 Donorojo	461	-	461	-
021 Mangunrejo	659	-	659	-
Jumlah/Total	17 398	-	17 398	-

Catatan/Note: ...

Sumber/Source: BPS, Pendataan Potensi Desa (Podes) 2021/BPS-Statistics Indonesia, Village Potential Data Collecting 2021

Tabel 4.3.3
Table

Banyaknya Desa/Kelurahan Menurut Sumber Penerangan Jalan Utama Desa/Kelurahan di Kecamatan Tegalrejo, 2019–2021
Number of Villages/Kelurahan by Source of Villages/Kelurahan's Main Street Illumination in Tegalrejo Subdistrict, 2019–2021

Sumber Penerangan Jalan Utama Source of Main Street Illumination	2019	2020	2021
(1)	(2)	(3)	(4)
Listrik Pemerintah/ <i>State Electricity</i>	7	6	6
Listrik Non Pemerintah/ <i>Non-State Electricity</i>	14	15	15
Non Listrik/ <i>Non-Electric</i>	-	-	-

Catatan/Note:

...

Sumber/Source:

BPS, Pendataan Potensi Desa (Podes) 2019–2021/BPS-Statistics Indonesia, Village Potential Data Collecting 2019–2021

Tabel
Table 4.3.4

Banyaknya Desa/Kelurahan Menurut Penggunaan Fasilitas Tempat Buang Air Besar Sebagian Besar Keluarga di Kecamatan Tegalrejo, 2019–2021
Number of Villages/Kelurahan by Toilet Facility Used by Majority Family in Tegalrejo Subdistrict, 2019–2021

Fasilitas Tempat Buang Air Besar Toilet Facility	2019	2020	2021
(1)	(2)	(3)	(4)
Jamban/Toilet			
Sendiri/Private	21	21	21
Bersama/Shared	-	-	-
Umum/Public	-	-	-
Bukan Jamban/Non-Toilet	-	-	-

Catatan/Note:

...

Sumber/Source:

BPS, Pendataan Potensi Desa (Podes) 2019–2021/BPS-Statistics Indonesia, Village Potential Data Collecting 2019–2021

Tabel
Table 4.3.5

Banyaknya Desa/Kelurahan Menurut Jenis Bahan Bakar untuk Memasak yang Digunakan Sebagian Besar Keluarga di Kecamatan Tegalrejo, 2021
Number of Villages/Kelurahan by Type of Cooking Fuel Used by Majority Family in Tegalrejo Subdistrict, 2021

Jenis Bahan Bakar untuk Memasak Type of Cooking Fuel	2021
(1)	(2)
Listrik/ <i>Electric</i>	
Elpiji 5,5 kg/ <i>Blue Gas 5.5 kg-LPG</i>	
Elpiji 12 kg/ <i>12 kg-LPG</i>	
Elpiji 3 kg/ <i>3 kg-LPG</i>	20
Gas Kota/ <i>City Gas</i>	
Biogas/ <i>Biogas</i>	
Minyak Tanah/ <i>Kerosene</i>	
Briket/ <i>Briquettes</i>	
Arang/ <i>Charcoal</i>	
Kayu Bakar/ <i>Firewood</i>	1
Lainnya/ <i>Others</i>	
Jumlah/Total	21

Catatan/Note:

...

Sumber/Source:

BPS, Pendataan Potensi Desa (Podes) 2019–2021/*BPS-Statistics Indonesia, Village Potential Data Collecting 2019–2021*

4.4 AGAMA DAN SOSIAL LAINNYA RELIGION AND OTHER SOCIAL AFFAIRS

Tabel 4.4.1 Jumlah Tempat Peribadatan Menurut Desa/Kelurahan di Kecamatan Tegalrejo, 2021
Table 4.4.1 Number of Worship Places by Villages/Kelurahan in Tegalrejo Subdistrict, 2021

Desa/Kelurahan Village/Kelurahan	Masjid Mosque	Mushola Pray Room	Gereja Protestan Protestant Church	Gereja Katholik Catholic Church	Pura Temple	Vihara
(1)	(2)	(3)	(4)	(5)	(6)	(7)
001 Banyuurip	4	10	-	-	-	-
002 Tampingan	9	13	-	-	-	-
003 Purwosari	4	6	-	-	-	-
004 Sidorejo	9	13	-	-	-	-
005 Soroyudan	6	4	-	-	-	-
006 Tegalrejo	9	6	-	-	-	-
007 Sukorejo	6	5	-	-	-	-
008 Kebonagung	9	6	-	-	-	-
009 Japan	7	3	-	-	-	-
010 Banyusari	7	3	-	-	-	-
011 Dlimas	7	14	-	-	-	-
012 Glagahombo	7	6	1	-	-	-
013 Ngasem	2	6	-	-	-	-
014 Girirejo	5	10	-	-	-	-
015 Purwodadi	3	5	-	-	-	-
016 Wonokerto	3	2	-	-	-	-
017 Dawung	7	5	-	-	-	-
018 Klopo	6	3	-	-	-	-
019 Ngadirejo	5	5	-	-	-	-
020 Donorojo	8	2	-	-	-	-
021 Mangunrejo	6	6	-	-	-	-
Nama Kecamatan	129	133	1	-	-	-

Catatan/Note:

...

Sumber/Source:

BPS, Pendataan Potensi Desa (Podes) 2021/BPS-Statistics Indonesia,
Village Potential Data Collecting 2021

Tabel 4.4.2
Table

**Banyaknya Kejadian Bencana Alam Menurut Desa/
Kelurahan dan Jenis Bencana Alam di Kecamatan Tegalrejo,
2020**

***Number of Natural Disaster Events by Villages/Kelurahan
and Type of Natural Disaster in Tegalrejo Subdistrict,
2020***

Desa/Kelurahan Village/Kelurahan	Gempa Bumi Earthquake	Tsunami Tsunami	Gunung Meletus Volcanic Eruption	Tanah Longsor Landslide
(1)	(2)	(3)	(4)	(5)
001 Banyuurip	-	-	-	1
002 Tampingan	-	-	-	1
003 Purwosari	-	-	-	-
004 Sidorejo	-	-	-	-
005 Soroyudan	-	-	-	-
006 Tegalrejo	-	-	-	-
007 Sukorejo	-	-	-	-
008 Kebonagung	-	-	-	-
009 Japan	-	-	-	1
010 Banyusari	-	-	-	-
011 Dlimas	-	-	-	-
012 Glagahombo	-	-	-	2
013 Ngasem	-	-	-	-
014 Girirejo	-	-	-	1
015 Purwodadi	-	-	-	-
016 Wonokerto	-	-	-	-
017 Dawung	-	-	-	-
018 Klopo	-	-	-	1
019 Ngadirejo	-	-	-	-
020 Donorojo	-	-	-	-
021 Mangunrejo	-	-	-	1
Jumlah/Total	-	-	-	8

Lanjutan Tabel/*Continued Table 4.4.2*

Desa/Kelurahan Village/Kelurahan	Banjir Floods	Banjir Bandang Flash Floods	Kekeringan Drought	Kebakaran Hutan dan Lahan Forest and Land Fires
(1)	(6)	(7)	(8)	(9)
001 Banyuurip	-	-	-	-
002 Tampingan	-	-	-	-
003 Purwosari	-	-	-	-
004 Sidorejo	-	-	-	-
005 Soroyudan	-	-	-	-
006 Tegalrejo	-	-	-	-
007 Sukorejo	-	-	-	-
008 Kebonagung	-	-	-	-
009 Japan	-	-	-	-
010 Banyusari	-	-	-	-
011 Dlimas	-	-	-	-
012 Glagahombo	-	-	-	-
013 Ngasem	-	-	-	-
014 Girirejo	-	-	-	-
015 Purwodadi	-	-	-	-
016 Wonokerto	-	-	-	-
017 Dawung	-	-	-	-
018 Klopo	-	-	-	-
019 Ngadirejo	-	-	-	-
020 Donorojo	-	-	-	-
021 Mangunrejo	-	-	-	-
Jumlah/Total	-	-	-	-

Lanjutan Tabel/*Continued Table 4.4.2*

Desa/Kelurahan Village/Kelurahan	Angin Puyuh/ Puting Beliung/ Topan Tornado/Typhoon	Gelombang Pasang Tidal Wave	Abrasi Abrasion
(1)	(10)	(11)	(12)
001 Banyuurip	-	-	-
002 Tampingan	-	-	-
003 Purwosari	1	-	-
004 Sidorejo	-	-	-
005 Soroyudan	-	-	-
006 Tegalrejo	-	-	-
007 Sukorejo	-	-	-
008 Kebonagung	-	-	-
009 Japan	-	-	-
010 Banyusari	-	-	-
011 Dlimas	-	-	-
012 Glagahombo	-	-	-
013 Ngasem	-	-	-
014 Girirejo	1	-	-
015 Purwodadi	-	-	-
016 Wonokerto	-	-	-
017 Dawung	2	-	-
018 Klopo	-	-	-
019 Ngadirejo	-	-	-
020 Donorojo	-	-	-
021 Mangunrejo	-	-	-
Jumlah/Total	4	-	-

Catatan/Note:

...

Sumber/Source:

BPS, Pendataan Potensi Desa (Podes) 2021/BPS-Statistics Indonesia,
Village Potential Data Collecting 2021

Tabel 4.4.3
Table

Banyaknya Korban Jiwa Akibat Bencana Alam Menurut Desa/Kelurahan dan Jenis Bencana Alam di Kecamatan Tegalrejo, 2020
Number of Fatalities Due to Natural Disasters by Villages/ Kelurahan and Type of Natural Disaster in Tegalrejo Subdistrict, 2020

Desa/Kelurahan Village/Kelurahan	Gempa Bumi Earthquake	Tsunami Tsunami	Gunung Meletus Volcanic Eruption	Tanah Longsor Landslide
(1)	(2)	(3)	(4)	(5)
001 Banyuurip	-	-	-	-
002 Tampingan	-	-	-	-
003 Purwosari	-	-	-	-
004 Sidorejo	-	-	-	-
005 Soroyudan	-	-	-	-
006 Tegalrejo	-	-	-	-
007 Sukorejo	-	-	-	-
008 Kebonagung	-	-	-	-
009 Japan	-	-	-	-
010 Banyusari	-	-	-	-
011 Dlimas	-	-	-	-
012 Glagahombo	-	-	-	-
013 Ngasem	-	-	-	-
014 Girirejo	-	-	-	-
015 Purwodadi	-	-	-	-
016 Wonokerto	-	-	-	-
017 Dawung	-	-	-	-
018 Klopo	-	-	-	-
019 Ngadirejo	-	-	-	-
020 Donorojo	-	-	-	-
021 Mangunrejo	-	-	-	-
Jumlah/Total	-	-	-	-

Lanjutan Tabel/*Continued Table 4.4.3*

Desa/Kelurahan Village/Kelurahan	Banjir Floods	Banjir Bandang Flash Floods	Kekeringan Drought	Kebakaran Hutan dan Lahan Forest and Land Fires
(1)	(6)	(7)	(8)	(9)
001 Banyuurip	-	-	-	-
002 Tampingan	-	-	-	-
003 Purwosari	-	-	-	-
004 Sidorejo	-	-	-	-
005 Soroyudan	-	-	-	-
006 Tegalrejo	-	-	-	-
007 Sukorejo	-	-	-	-
008 Kebonagung	-	-	-	-
009 Japan	-	-	-	-
010 Banyusari	-	-	-	-
011 Dlimas	-	-	-	-
012 Glagahombo	-	-	-	-
013 Ngasem	-	-	-	-
014 Girirejo	-	-	-	-
015 Purwodadi	-	-	-	-
016 Wonokerto	-	-	-	-
017 Dawung	-	-	-	-
018 Klopo	-	-	-	-
019 Ngadirejo	-	-	-	-
020 Donorojo	-	-	-	-
021 Mangunrejo	-	-	-	-
Jumlah/Total	-	-	-	-

Lanjutan Tabel/*Continued Table* 4.4.3

Desa/Kelurahan Village/Kelurahan	Angin Puyuh/ Puting Beliung/ Topan Tornado/Typhoon	Gelombang Pasang Tidal Wave	Abrasi Abrasion
(1)	(10)	(11)	(12)
001 Banyuurip	-	-	-
002 Tampingan	-	-	-
003 Purwosari	-	-	-
004 Sidorejo	-	-	-
005 Soroyudan	-	-	-
006 Tegalrejo	-	-	-
007 Sukorejo	-	-	-
008 Kebonagung	-	-	-
009 Japan	-	-	-
010 Banyusari	-	-	-
011 Dlimas	-	-	-
012 Glagahombo	-	-	-
013 Ngasem	-	-	-
014 Girirejo	-	-	-
015 Purwodadi	-	-	-
016 Wonokerto	-	-	-
017 Dawung	-	-	-
018 Klop	-	-	-
019 Ngadirejo	-	-	-
020 Donorojo	-	-	-
021 Mangunrejo	-	-	-
Jumlah/Total	-	-	-

Catatan/Note:

...

Sumber/Source:

BPS, Pendataan Potensi Desa (Podes) 2021/BPS-Statistics Indonesia,
Village Potential Data Collecting 2021

Tabel
Table 4.4.4

Keberadaan Fasilitas/Upaya Antisipasi/Mitigasi Bencana Alam Menurut Desa/Kelurahan di Kecamatan Tegalrejo, 2021

Existence of Facilities/Efforts for Anticipation/Mitigation of Natural Disasters by Villages/Kelurahan by Villages/Kelurahan in Tegalrejo Subdistrict, 2021

Desa/Kelurahan Village/ Kelurahan	Sistem Peringatan Dini Bencana Alam Natural Disaster Early Warning	Sistem Peringatan Dini Khusus Tsunami Tsunami Early Warning System	Perlengkapan Keselamatan Safety Equipment
(1)	(2)	(3)	(4)
001 Banyuurip	Tidak Ada	Bukan Wilayah Potensi Tsunami	Tidak Ada
002 Tampingan	Tidak Ada	Bukan Wilayah Potensi Tsunami	Tidak Ada
003 Purwosari	Tidak Ada	Bukan Wilayah Potensi Tsunami	Tidak Ada
004 Sidorejo	Tidak Ada	Bukan Wilayah Potensi Tsunami	Tidak Ada
005 Soroyudan	Tidak Ada	Bukan Wilayah Potensi Tsunami	Tidak Ada
006 Tegalrejo	Tidak Ada	Bukan Wilayah Potensi Tsunami	Tidak Ada
007 Sukorejo	Tidak Ada	Bukan Wilayah Potensi Tsunami	Tidak Ada
008 Kebonagung	Tidak Ada	Bukan Wilayah Potensi Tsunami	Tidak Ada
009 Japan	Tidak Ada	Bukan Wilayah Potensi Tsunami	Tidak Ada
010 Banyusari	Tidak Ada	Bukan Wilayah Potensi Tsunami	Tidak Ada
011 Dlimas	Tidak Ada	Bukan Wilayah Potensi Tsunami	Tidak Ada
012 Glagahombo	Tidak Ada	Bukan Wilayah Potensi Tsunami	Tidak Ada
013 Ngasem	Tidak Ada	Bukan Wilayah Potensi Tsunami	Tidak Ada
014 Girirejo	Tidak Ada	Bukan Wilayah Potensi Tsunami	Tidak Ada
015 Purwodadi	Tidak Ada	Bukan Wilayah Potensi Tsunami	Tidak Ada
016 Wonokerto	Tidak Ada	Bukan Wilayah Potensi Tsunami	Tidak Ada
017 Dawung	Tidak Ada	Bukan Wilayah Potensi Tsunami	Tidak Ada
018 Klopo	Tidak Ada	Bukan Wilayah Potensi Tsunami	Tidak Ada
019 Ngadirejo	Tidak Ada	Bukan Wilayah Potensi Tsunami	Tidak Ada
020 Donorojo	Tidak Ada	Bukan Wilayah Potensi Tsunami	Tidak Ada
021 Mangunrejo	Tidak Ada	Bukan Wilayah Potensi Tsunami	Tidak Ada

Lanjutan Tabel/*Continued Table 4.4.4*

Desa/Kelurahan Village/Kelurahan	Rambu-Rambu dan Jalur Evakuasi Bencana Sign and Evacuation Route	Pembuatan, Perawatan, atau Normalisasi: Sungai, Kanal, Tanggul, Parit, Drainase, Waduk, Pantai, dll Manufacture, Maintenance, or Normalization: Rivers, Canals, Embankment, etc
(1)	(5)	(6)
001 Banyuurip	Tidak Ada	Tidak Ada
002 Tampingan	Tidak Ada	Ada
003 Purwosari	Tidak Ada	Tidak Ada
004 Sidorejo	Tidak Ada	Ada
005 Soroyudan	Tidak Ada	Tidak Ada
006 Tegalrejo	Tidak Ada	Tidak Ada
007 Sukorejo	Tidak Ada	Tidak Ada
008 Kebonagung	Tidak Ada	Tidak Ada
009 Japan	Tidak Ada	Tidak Ada
010 Banyusari	Tidak Ada	Tidak Ada
011 Dlimas	Tidak Ada	Tidak Ada
012 Glagahombo	Tidak Ada	Ada
013 Ngasem	Tidak Ada	Tidak Ada
014 Girirejo	Tidak Ada	Tidak Ada
015 Purwodadi	Tidak Ada	Tidak Ada
016 Wonokerto	Tidak Ada	Tidak Ada
017 Dawung	Tidak Ada	Tidak Ada
018 Klopo	Tidak Ada	Tidak Ada
019 Ngadirejo	Tidak Ada	Tidak Ada
020 Donorojo	Tidak Ada	Tidak Ada
021 Mangunrejo	Tidak Ada	Tidak Ada

Catatan/Note:
Sumber/Source:

...
BPS, Pendataan Potensi Desa (Podes) 2021/BPS-Statistics Indonesia, Village
Potential Data Collecting 2021

Tabel
Table 4.4.5

Banyaknya Desa/Kelurahan yang Memiliki Kelompok Kegiatan Olahraga Menurut Jenis Olahraga dan Ketersediaan Fasilitas/Lapangan Olahraga di Kecamatan Tegalrejo, 2021

Number of Villages/Kelurahan Having Sport Activities Groups by Type of Sport and Availability of Sport Facilities/Fields in Tegalrejo Subdistrict, 2021

Jenis Olahraga <i>Type of Sport</i>	Kondisi Fasilitas/Lapangan Olahraga <i>Condition of Sport Facilities/Fields</i>			Tidak Ada Fasilitas/Lapangan Olahraga <i>No Sport Facilities/Fields</i>
	Baik	Rusak Sedang	Rusak Parah	
(1)	(2)	(3)	(4)	(5)
Sepak Bola/Soccer	7	4	1	9
Bola Voli/Volley Ball	11	2	1	7
Bulu Tangkis/ Badminton	14	-	1	6
Bola Basket/Basket Ball	1	-	-	20
Tenis Lapangan/Court Tennis	1	-	-	20
Tenis Meja/Table Tennis	14	1	1	5
Futsal/Futsal	1	-	-	20
Renang/Swimming	1	-	-	20
Bela Diri/ Martial Arts	5	-	-	16
Bilyard/ Billiards				
Fitnes, Aerobik, dll/ <i>Fitness, Aerobics, etc</i>	-	-	-	21
Lainnya/ <i>Others</i>	3	-	-	18

Catatan/Note: ...

Sumber/Source: BPS, Pendataan Potensi Desa (Podes) 2021/BPS-Statistics Indonesia, Village Potential Data Collecting 2021

Tabel
Table 4.4.6

Jumlah Pasangan Usia Subur (PUS) Menurut Kepesertaan KB dan Desa/Kelurahan di Kecamatan Tegalrejo, 2021
Number of Eligible Couples by Family Planning Participants and Village in Tegalrejo Subdistrict, 2021

Desa/Kelurahan Village	Peserta KB/Family Planning Participant		Bukan Peserta KB/Non- Participant		PUS / Eligible Couples
	Jumlah	Percentase	Jumlah	Percentase	
(1)	(2)	(3)	(4)	(5)	(6)
001 Banyuurip	289	62,69	172	37,31	461
002 Tampilan	393	62,28	238	37,72	631
003 Purwosari	262	65,83	136	34,17	398
004 Sidorejo	448	64,18	250	35,82	698
005 Soroyudan	299	68,11	140	31,89	439
006 Tegalrejo	345	60,85	222	39,15	567
007 Sukorejo	225	64,10	126	35,90	351
008 Kebonagung	277	41,52	116	58,48	393
009 Japan	184	69,70	80	30,30	264
010 Banyusari	167	65,49	88	34,51	255
011 Dlimas	312	62,90	184	37,10	496
012 Glagahombo	278	68,81	126	31,19	404
013 Ngasem	144	60,25	95	39,75	239
014 Girirejo	284	60,43	186	39,57	470
015 Purwodadi	176	61,75	109	38,25	285
016 Wonokerto	144	64,00	81	36,00	225
017 Dawung	257	64,41	142	35,59	399
018 Klopo	204	62,58	122	37,42	326
019 Ngadirejo	246	67,03	121	32,97	367
020 Donorojo	161	64,14	90	35,86	251
021 Mangunrejo	212	66,46	107	33,54	319
Jumlah/Total	5 308	65,03	2 931	35,91	8 163

Sumber: Balai Pelayanan KB KS Kec. Tegalrejo

Source: Family Planing and Family Welfare Service of Tegalrejo Subdistrict

Tabel 4.4.7 Jumlah Peserta KB Aktif Menurut Jenis Kontrasepsi dan Desa/Kelurahan di Kecamatan Tegalrejo, 2021
Table *Number of Family Planning Participants by Villages in Tegalrejo Subdistrict, 2021*

Desa/ Kelurahan Village	Peserta KB Non-Hormonal / <i>Non Hormonal Family Planning Participant</i>			
	IUD	MOW	MOP	Kondom
(1)	(2)	(3)	(4)	(5)
001 Banyuurip	55	11	0	6
002 Tampingan	41	23	0	7
003 Purwosari	33	15	0	12
004 Sidorejo	25	37	0	2
005 Soroyudan	41	27	0	2
006 Tegalrejo	49	19	0	15
007 Sukorejo	46	23	0	2
008 Kebonagung	50	15	2	2
009 Japan	37	9	0	4
010 Banyusari	27	15	0	4
011 Dlimas	35	11	0	8
012 Glagahombo	42	16	0	11
013 Ngasem	27	6	0	5
014 Girirejo	25	17	0	2
015 Purwodadi	27	8	0	3
016 Wonokerto	27	2	0	14
017 Dawung	55	11	0	5
018 Klopok	49	8	0	5
019 Ngadirejo	45	15	0	3
020 Donorojo	17	13	0	4
021 Mangunrejo	39	14	0	2
Jumlah/Total	792	315	2	118

Lanjutan Tabel 4.4.7/Continued Table 4.4.7

Desa/ Kelurahan Village	Peserta KB Non-Hormonal / Non Hormonal Family Planning Participant			Jumlah/ Total
	Implan	Suntik	Pil	
(1)	(6)	(7)	(8)	(9)
001 Banyuurip	44	127	46	289
002 Tampingan	43	218	61	393
003 Purwosari	19	146	37	262
004 Sidorejo	43	303	38	448
005 Soroyudan	28	170	31	299
006 Tegalrejo	27	174	61	345
007 Sukorejo	36	105	13	225
008 Kebonagung	46	119	43	277
009 Japan	34	79	21	184
010 Banyusari	32	76	13	167
011 Dlimas	32	175	51	312
012 Glagahombo	18	163	28	278
013 Ngasem	26	57	23	144
014 Girirejo	9	191	40	284
015 Purwodadi	20	106	12	176
016 Wonokerto	15	68	18	144
017 Dawung	17	145	24	257
018 Klopo	27	94	21	204
019 Ngadirejo	46	96	42	246
020 Donorojo	14	98	15	161
021 Mangunrejo	50	92	15	212
Jumlah/Total	626	2 802	653	4 081

Sumber: Balai Pelayanan KB KS Kec. Tegalrejo

Source: Family Planing and Family Welfare Service of Tegalrejo Subdistrict

Tabel 4.4.8 Jumlah Pasangan Usia Subur (PUS) Yang Tidak Ikut Keluarga Berencana (KB) Menurut Desa/Kelurahan di Kecamatan Tegalrejo, 2021
Number of Eligible Couples Non-Family Planning Participant by Villages in Tegalrejo Subdistrict, 2021

Desa/Kelurahan Village	Hamil/ Pregnant	Ingin Anak Segera/ Want a Baby Soon	Ingin Anak Ditunda / Want a baby Latter	Tidak Ingin Anak Lagi/ No More Baby	Jumlah/ Total
(1)	(2)	(3)	(4)	(5)	(6)
001 Banyuurip	11	91	35	35	172
002 Tampingan	34	113	47	44	238
003 Purwosari	16	49	35	36	136
004 Sidorejo	39	123	43	45	250
005 Soroyudan	23	48	32	37	140
006 Tegalrejo	31	98	46	47	222
007 Sukorejo	17	39	35	35	126
008 Kebonagung	17	42	28	29	116
009 Japan	12	31	19	18	80
010 Banyusari	14	38	12	24	88
011 Dlimas	24	73	45	42	184
012 Glagahombo	13	52	29	32	126
013 Ngasem	12	46	19	18	95
014 Girirejo	23	95	36	32	186
015 Purwodadi	14	43	29	23	109
016 Wonokerto	10	34	18	19	81
017 Dawung	25	52	31	34	142
018 Klop	15	46	30	31	122
019 Ngadirejo	14	49	29	29	121
020 Donorojo	11	42	15	22	90
021 Mangunrejo	12	47	25	23	107
Jumlah/Total	387	1 251	638	655	2 931

Sumber: Balai Pelayanan KB KS Kec. Tegalrejo
 Source: Family Planing and Family Welfare Service of Tegalrejo Subdistrict

Tabel 4.4.9
Table

Jumlah Pernikahan Menurut Lokasi Pernikahan di Kecamatan Tegalrejo, 2021
Number of Marriage by Marriage Location in Tegalrejo Subdistrict, 2021

Desa/Kelurahan Village	Kantor/ Office	Luar Kota/ Others	Jumlah/ Total
(1)	(2)	(3)	(4)
001 Banyuurip	20	4	24
002 Tampingan	24	1	25
003 Purwosari	15	3	18
004 Sidorejo	26	4	30
005 Soroyudan	13	3	16
006 Tegalrejo	42	44	86
007 Sukorejo	12	1	13
008 Kebonagung	16	3	19
009 Japan	4	2	6
010 Banyusari	7	1	8
011 Dlimas	24	-	24
012 Glagahombo	20	1	21
013 Ngasem	5	-	5
014 Girirejo	16	1	17
015 Purwodadi	5	4	9
016 Wonokerto	3	1	4
017 Dawung	18	4	22
018 Klopo	6	-	6
019 Ngadirejo	20	-	20
020 Donorojo	7	-	7
021 Mangunrejo	7	1	8
Jumlah/Total	310	78	388

Sumber: Kantor Urusan Agama (KUA) Kecamatan Tegalrejo
Source: Religious Affairs Office Tegalrejo Subdistrict

Tabel 4.4.10 Jumlah Pernikahan Menurut Wali Pernikahan di Kecamatan Tegalrejo, 2021
Table Number of Marriage by Marriage Guardian in Tegalrejo Subdistrict, 2021

Desa/Kelurahan Village	Nasab / Lineage	Hakim /Judge	Jumlah/ Total
(1)	(2)	(3)	(4)
001 Banyuurip	3	21	24
002 Tampingan	1	24	25
003 Purwosari0	-	18	18
004 Sidorejo	3	27	30
005 Soroyudan	2	14	16
006 Tegalrejo	11	75	86
007 Sukorejo	1	12	13
008 Kebonagung	2	17	19
009 Japan	-	6	6
010 Banyusari	-	8	8
011 Dlimas	3	21	24
012 Glagahombo	1	20	21
013 Ngasem	-	5	5
014 Girirejo	2	15	17
015 Purwodadi	-	9	9
016 Wonokerto	-	4	4
017 Dawung	1	21	22
018 Klopo	-	6	6
019 Ngadirejo	-	20	20
020 Donorojo	-	7	7
021 Mangunrejo	-	8	8
Jumlah/Total	30	358	388

Sumber: Kantor Urusan Agama (KUA) Kecamatan Tegalrejo
 Source: Religious Affairs Office Tegalrejo Subdistrict



PERTANIAN

Agriculture

Produksi sayuran terbesar di Kecamatan Tegalrejo 2021



Produksi buah-buahan terbesar di Kecamatan Tegalrejo 2021



PENJELASAN TEKNIS

1, Data pokok tanaman pangan yang dikumpulkan adalah luas panen dan produktivitas (hasil per hektar), Produksi tanaman pangan merupakan hasil perkalian antara luas panen dengan produktivitas, Pengumpulan data luas panen dilakukan setiap bulan dengan pendekatan area kecamatan di seluruh wilayah Indonesia, Pengumpulan data produktivitas dilakukan melalui pengukuran langsung pada plot ubinan berukuran 2 1/2 m x 2 1/2 m, Pengumpulan data produktivitas dilakukan setiap subround (empat bulanan) pada waktu panen petani,

2, Data produksi padi dan palawija yang disajikan adalah dalam kualitas : gabah kering giling (padi), pipilan kering (jagung), biji kering (kedelai dan kacang tanah), dan umbi basah (ubi kayu dan ubi jalar),

3, Tanaman padi ada 2 jenis yaitu padi sawah dan padi ladang, Padi sawah adalah padi yang ditanam di lahan sawah, sedangkan padi ladang adalah padi yang ditanam di ladang atau lahan pertanian bukan sawah,

TECHNICAL NOTES

1, The main food crops data collected consists of harvested area and production, Food crops production is generated by harvested area multiplied by productivity, The harvested area data is collected every month using sub district area approach in all sub district in Indonesia, The productivity data collection is conducted by a direct measurement in 2½ m x 2½ m crop cutting plot, The productivity measurement is conducted in every subround (four monthly) at the time when farmers are harvesting their crops,

2, Production of paddy and secondary crops data are presented in the form of: dry unhusked rice (paddy), dry loose maize (maize), dry shells crops (soybeans and peanuts), and fresh roots (cassava and sweet potatoes),

3, There are 2 types of rice plants, namely lowland rice and field rice, Lowland rice is rice grown in paddy fields, while field rice is rice grown in fields or agricultural land instead of rice fields,

4, Tanaman sayuran semusim adalah tanaman sumber vitamin, garam mineral dan lain lain yang dikonsumsi dari bagian tanaman yang berupa daun, bunga, buah, dan umbinya, yang berumur kurang dari satu tahun,

5, Tanaman buah buahan semusim adalah tanaman sumber vitamin, garam mineral, dan lain lain yang dikonsumsi dari bagian tanaman yang berupa buah, berumur kurang dari satu tahun, tidak berbentuk pohon/rumpun tetapi menjalar dan berbatang lunak,

6, Tanaman buah buahan tahunan adalah tanaman sumber vitamin, garam mineral, dan lain lain yang dikonsumsi dari bagian tanaman yang berupa buah dan merupakan tanaman tahunan,

7, Tanaman sayuran tahunan adalah tanaman sumber vitamin, garam mineral, dan lain lain yang dikonsumsi dari bagian tanaman yang berupa daun dan atau buah yang berumur lebih dari satu tahun,

8, Tanaman biofarmaka adalah tanaman yang bermanfaat untuk obat obatan, kosmetik, dan kesehatan yang dikonsumsi atau digunakan dari bagian bagian tanaman seperti daun, batang, buah, umbi(rimpang) ataupun akar,

4, Seasonal vegetable plants are plants which are the sources of vitamin, mineral salt, etc, consumed from the part of the plant in the form of leaf, flower, fruit, and root with the age of less than one year,

5, Seasonal fruit plants are plants which are the sources of vitamin, mineral salt, etc, consumed from the part of the plant in the form of fruits, These plants are creeps with the age of less than one year,

6, Annual fruit plants are plants which are the sources of vitamin, contained mineral salt, etc, consumed from the part of plant in the form of fruit and more than one year of age,

7, Annual vegetable plants are plants which are the sources of vitamin, contained mineral salt, etc, consumed from the part of the plant in the form of vegetable and more than one year of age,

8, Medicinal plants are plants which are useful for medicine, It is consumed from part of the plant such as leaf, flower, fruit, tuber, and root,

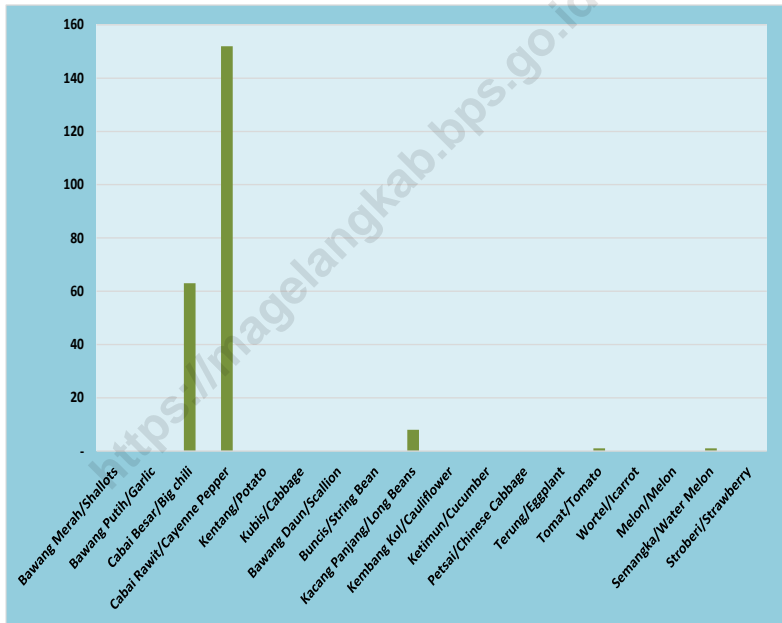
9, Tanaman hias adalah tanaman yang mempunyai nilai keindahan baik bentuk, warna daun, tajuk maupun bunganya, sering digunakan untuk penghias pekarangan dan lain sebagainya,

9, Ornamental plants are plants which have a beauty value, either in shape, colour of leaf or crown of flower, and they are often used as a yard decorator,

<https://magelangkab.bps.go.id>

Gambar 5
Figures

Luas Panen Tanaman Sayuran dan Buah-buahan Semusim Menurut Jenis Tanaman di Kecamatan Tegalrejo (ha), 2021
Harvested Area of Seasonal Vegetables and Fruits by Kind of Plant in Tegalrejo Subdistrict (ha), 2021



Catatan/Note: ,,
Sumber/Source:

BPS, Statistik Pertanian Hortikultura SPH-SBS/BPS-Statistics Indonesia,
Agricultural Statistic for Horticulture SPH-SBS

Tabel 5,1
Table

Luas Panen Tanaman Sayuran dan Buah-buahan Semusim Menurut Jenis Tanaman di Kecamatan Tegalrejo (ha), 2018–2021
Harvested Area of Seasonal Vegetables and Fruits by Kind of Plant in Tegalrejo Subdistrict (ha), 2018–2021

Jenis Tanaman Kind of Plants	2018	2019	2020	2021^x
(1)	(2)	(3)	(4)	(5)
Sayuran/Vegetables:				
Bawang Merah/Shallots	-	-	-	-
Bawang Putih/Garlic	-	-	-	-
Cabai Besar/Chili/Big Chili	84	47	79	63
Cabai Rawit/Chili/Cayenne Pepper	57	50	64	152
Kentang/Potato	-	-	-	-
Kubis/Cabbage	-	-	-	-
Bawang Daun/Scallion	-	-	-	-
Buncis/String Bean	-	-	-	-
Kacang Panjang/Long Beans	-	-	5	8
Kembang Kol/Cauliflower	-	-	-	-
Ketimun/Cucumber	-	-	1	-
Petsai/Sawi/Chinese Cabbage/Mustard Green	-	-	-	-
Terung/Eggplant	-	-	2	-
Tomat/Tomato	-	-	2	1
Wortel/Carrot	-	-	-	-
Buah-buahan/Fruits				
Melon/Melon	-	-	-	-
Semangka/Watermelon	-	-	1	1
Stroberi/Strawberry	-	-	-	-

Catatan/Note: ,,,
Sumber/Source:

BPS, Statistik Pertanian Hortikultura SPH-SBS/BPS-Statistics Indonesia,
Agricultural Statistic for Horticulture SPH-SBS

Tabel 5,2
Table

Produksi Tanaman Sayuran dan Buah-buahan Semusim Menurut Jenis Tanaman di Kecamatan Tegalrejo (kuintal), 2018–2021
Production of Seasonal Vegetables and Fruits by Kind of Plant in Tegalrejo Subdistrict (quintal), 2018–2021

Jenis Tanaman Kind of Plants	2018	2019	2020	2021^x
(1)	(2)	(3)	(4)	(5)
Sayuran/Vegetables:				
Bawang Merah/Shallots	-	-	-	-
Bawang Putih/Garlic	-	-	-	-
Cabai Besar/Chili/Big Chili	10 440	5 955	10 343	4 184
Cabai Rawit/Chili/Cayenne Pepper	6 468	14 059	6 235	11 499
Kentang/Potato	-	-	-	-
Kubis/Cabbage	-	-	-	-
Bawang Daun/Scallion	-	-	-	-
Buncis/String Bean	-	-	-	-
Kacang Panjang/Long Beans	-	-	426	1 500
Kembang Kol/Cauliflower	-	-	-	-
Ketimun/Cucumber	-	-	10	-
Petsai/Sawi/Chinese Cabbage/Mustard Green	-	-	-	-
Terung/Eggplant	-	-	110	-
Tomat/Tomato	-	-	10	200
Wortel/Carrot	-	-	-	-
Buah-buahan/Fruits				
Melon/Melon	-	-	-	-
Semangka/Watermelon	-	-	15	200
Stroberi/Strawberry	-	-	-	-

Catatan/Note: ,,,

Sumber/Source:

BPS, Statistik Pertanian Hortikultura SPH-SBS/BPS-Statistics Indonesia, Agricultural Statistic for Horticulture SPH-SBS

Tabel 5,3
Table

Luas Panen Tanaman Biofarmaka Menurut Jenis Tanaman di Kecamatan Tegalrejo (m²), 2018–2021
Harvested Area of Medicinal Plants by Kind of Plant in Tegalrejo Subdistrict (m²), 2018–2021

Jenis Tanaman Kind of Plants	2018	2019	2020	2021*
(1)	(2)	(3)	(4)	(5)
Jahe/ <i>Ginger</i>	-	-	21 000	41 500
Kencur/ <i>East Indian Galangal</i>	-	-	-	-
Kunyit/ <i>Turmeric</i>	-	-	5 000	1 000
Laos/ <i>Lengkuas/Galanga</i>	-	-	4 500	1 900
Kapulaga/ <i>Java Cardamom</i>	190 000	190 000	185 000	136 000
Temulawak/ <i>Java Turmeric</i>	-	-	-	-

Catatan/Note: ,,,

Sumber/Source:

BPS, Statistik Pertanian Hortikultura SPH-TBF/BPS-Statistics Indonesia,
Agricultural Statistic for Horticulture SPH-TBF

Tabel
Table 5,4

Produksi Tanaman Biofarmaka Menurut Jenis Tanaman di Kecamatan Tegalrejo (kg), 2018–2021
Production of Medicinal Plants by Kind of Plant in Tegalrejo Subdistrict (kg), 2018–2021

Jenis Tanaman Kind of Plants	2018	2019	2020	2021*
(1)	(2)	(3)	(4)	(5)
Jahe/ <i>Ginger</i>	-	-	27 900	181 400
Kencur/ <i>East Indian Galangal</i>	-	-	-	-
Kunyit/ <i>Turmeric</i>	-	-	5 550	5 125
Laos/ <i>Lengkuas/Galanga</i>	-	-	17 250	7 100
Kapulaga/ <i>Java Cardamom</i>	526 110	171 500	173 700	104 400
Temulawak/ <i>Java Turmeric</i>	-	-	-	-

Catatan/Note: ...

Sumber/Source:

BPS, Statistik Pertanian Hortikultura SPH-TBF/BPS-Statistics Indonesia,
Agricultural Statistic for Horticulture SPH-TBF

Tabel 5,5
Table

Luas Panen Tanaman Hias Menurut Jenis Tanaman di Kecamatan Tegalrejo (m²), 2018–2021
Harvested Area of Ornamental Plants by Kind of Plant in Tegalrejo Subdistrict (m²), 2018–2021

Jenis Tanaman Kind of Plants	2018	2019	2020	2021^x
(1)	(2)	(3)	(4)	(5)
Anggrek/ <i>Orchid</i>	-	-	-	-
Krisan/ <i>Chrysantemum</i>	-	-	-	-
Mawar/ <i>Rose</i>	-	-	-	-
Sedap Malam/ <i>Tuberose</i>	-	-	-	-
Pakis/ <i>Leather Leaf Fern</i>	-	-	-	-
Sri Rejeki/ <i>Aglaonema</i>	-	-	-	-

Catatan/Note: „

Sumber/Source:

BPS, Statistik Pertanian Hortikultura SPH-TH/BPS-Statistics Indonesia,
Agricultural Statistik for Horticulture SPH-TH

Tabel 5,6
Table

Produksi Tanaman Hias Menurut Jenis Tanaman di Kecamatan Tegalrejo (tangkai), 2018–2021
Production of Ornamental Plants by Kind of Plant n Tegalrejo Subdistrict (stalks), 2018–2021

Jenis Tanaman Kind of Plants	2018	2019	2020	2021^x
(1)	(2)	(3)	(4)	(5)
Anggrek/ <i>Orchid</i>	-	-	-	-
Krisan/ <i>Chrysantemum</i>	-	-	-	-
Mawar/ <i>Rose</i>	-	-	-	-
Sedap Malam/ <i>Tuberose</i>	-	-	-	-
Pakis/ <i>Leather Leaf Fern</i>	-	-	-	-
Sri Rejeki/ <i>Aglaonema</i>	-	-	-	-

Catatan/Note: ,,,

Sumber/Source:

BPS, Statistik Pertanian Hortikultura SPH-TH/BPS-Statistics Indonesia, *Agricultural Statistik for Horticulture SPH-TH*

Tabel 5,7
Table

Produksi Buah-Buahan dan Sayuran Tahunan Menurut Jenis Tanaman di Kecamatan Tegalrejo (kuintal), 2018–2021

Production of Annual Fruits and Vegetables by Kind of Plant in Tegalrejo Subdistrict (quintal), 2018–2021

Jenis Tanaman Kind of Plants	2018	2019	2020	2021^x
(1)	(2)	(3)	(4)	(5)
Buah–Buahan/Fruits:				
Durian/ <i>Durian</i>	1 483	861	164	1 228
Jeruk Siam/Kepron/Orange/ <i>Tangerine</i>	6	-	12	94
Mangga/ <i>Mango</i>	14	134	93	78
Pepaya/ <i>Papaya</i>	8 571	3 142	4 173	3 521
Pisang/ <i>Banana</i>	14 622	14 688	15 458	13 607
Salak/ <i>Snakefruit</i>	618	164	140	-
Nangka/ <i>Jackfruit</i>	519	378	1 318	237
Jambu Biji/ <i>Guava</i>	719	1 569	334	-
Sayuran/Vegetables:				
Jengkol/ <i>Jengkol</i>	5	3	3	22
Melinjo/ <i>Gnetum/Melinjo</i>	8	-	-	-
Petai/ <i>Twisted Cluster Bean</i>	480	352	202	252

Catatan/Note: „„

Sumber/Source:

BPS, Statistik Pertanian Hortikultura SPH-BST/BPS-Statistics Indonesia,
Agricultural Statistic for Horticulture SPH-BST

Tabel 5,8
Table

Luas Tanam, Luas Puso, dan Luas Panen Tanaman Padi Sawah Menurut Bulan di Kecamatan Tegalrejo (Ha), 2021h
Planting Area, Damaged Area and Harvest Area of Wetland Paddy by month in Tegalrejo Subdistrict (hectar), 2021

Bulan/ Month	Luas Tanam Planting Area	Luas Puso Damaged Area	Luas Panen Harvest Area
(1)	(2)	(3)	(4)
Januari/January	126,2	-	21,2
Februari/February	515,3	-	85,7
Maret/March	80,9	-	155,1
April/April	108,8	-	126,2
Mei/May	53,0	-	515,3
Juni/June	28,9	-	80,9
Juli/July	23,1	-	108,8
Agustus/August	46,2	-	53,0
September/September	15,4	-	28,9
Oktober/October	8,7	-	23,1
November/November	29,9	-	21,2
Desember/December	99,3	-	15,4
Jumlah/Total	1 135,7	-	1 234,8

Sumber: Hasil Olah Sistem Pengolahan Data Statistik Tanaman Pangan (SIMPP) Kabupaten Magelang
Source: Processing Results of Food Crops Statistical Data Processing System (SIMPP) Magelang Regency

Tabel
Table 5,9

Luas Tanam, Luas Puso, dan Luas Panen Tanaman Jagung Menurut Bulan di Kecamatan Tegalrejo (Ha), 2021
Planting Area, Damaged Area and Harvest Area of Corn by month in Tegalrejo Subdistrict (hectar), 2021

Bulan/ Month	Luas Tanam Planting Area	Luas Puso Damaged Area	Luas Panen Harvest Area
(1)	(2)	(3)	(4)
Januari/January	-	-	41.4
Februari/February	1.0	-	16.4
Maret/March	-	-	-
April/April	8.7	-	-
Mei/May	55.9	-	1.0
Juni/June	108.8	-	-
Juli/July	62.6	-	8.7
Agustus/August	6.8	-	55.9
September/September	65.5	-	108.8
Oktober/October	27.0	-	62.6
November/November	48.2	-	6.8
Desember/December	5.8	-	65.5
Jumlah/Total	390.3	-	367.1

Sumber: Hasil Olah Sistem Pengolahan Data Statistik Tanaman Pangan (SIMPP) Kabupaten Magelang
Source: Processing Results of Food Crops Statistical Data Processing System (SIMPP) Magelang Regency

Tabel 5,10
Table

Luas Tanam, Luas Puso, dan Luas Panen Tanaman Kacang Tanah Menurut Bulan di Kecamatan Salaman (Ha), 2021
Planting Area, Damaged Area and Harvest Area of Peanuts by Month in Tegalrejo Subdistrict (hectar), 2021

Bulan/ Month	Luas Tanam Planting Area	Luas Puso Damaged Area	Luas Panen Harvest Area
(1)	(2)	(3)	(4)
Januari/January	-	-	-
Februari/February	-	-	-
Maret/March	3.9	-	-
April/April	1.9	-	-
Mei/May	1.9	-	-
Juni/June	53.0	-	3.9
Juli/July	121.4	-	1.9
Agustus/August	-	-	1.9
September/September	20.2	-	53.0
Oktober/October	-	-	121.4
November/November	-	-	-
Desember/December	-	-	20.2
Jumlah/Total	202.3	-	202.3

Sumber: Hasil Olah Sistem Pengolahan Data Statistik Tanaman Pangan (SIMPP) Kabupaten Magelang
Source: Processing Results of Food Crops Statistical Data Processing System (SIMPP) Magelang Regency

Tabel
Table 5,11

Luas Tanam, Luas Puso, dan Luas Panen Tanaman Ubi Kayu Sawah Menurut Bulan di Kecamatan Salaman (Ha), 2021
Planting Area, Damaged Area and Harvest Area of Cassava by Month in Tegalrejo Subdistrict (hectar), 2021

Bulan/ Month	Luas Tanam Planting Area	Luas Puso Damaged Area	Luas Panen Harvest Area
(1)	(2)	(3)	(4)
Januari/January	-	-	3.0
Februari/February	-	-	3.0
Maret/March	16.8	-	16.5
April/April	2.9	-	-
Mei/May	19.3	-	2.9
Juni/June	13.5	-	16.4
Juli/July	1.0	-	5.9
Agustus/August	1.9	-	-
September/September	2.9	-	-
Oktober/October	-	-	1.0
November/November	4.8	-	1.9
Desember/December	8.8	-	2.9
Jumlah/Total	71.9	-	53.5

Sumber: Hasil Olah Sistem Pengolahan Data Statistik Tanaman Pangan (SIMPP) Kabupaten Magelang
Source: Processing Results of Food Crops Statistical Data Processing System (SIMPP) Magelang Regency

Tabel
Table 5,12

Luas Tanam, Luas Puso, dan Luas Panen Tanaman Ubi Jalar Menurut Bulan di Kecamatan Tegalrejo (Ha), 2021
Planting Area, Damaged Area and Harvest Area of Sweet Potato by Month in Tegalrejo Subdistrict (hectar), 2021

Bulan/ Month	Luas Tanam Planting Area	Luas Puso Damaged Area	Luas Panen Harvest Area
(1)	(2)	(3)	(4)
Januari/January	-	-	-
Februari/February	-	-	-
Maret/March	-	-	-
April/April	-	-	-
Mei/May	-	-	-
Juni/June	-	-	-
Juli/July	-	-	-
Agustus/August	-	-	-
September/September	1.0	-	-
Oktober/October	-	-	-
November/November	-	-	-
Desember/December	-	-	1.0
Jumlah/Total	1.0	-	1.0

Sumber: Hasil Olah Sistem Pengolahan Data Statistik Tanaman Pangan (SIMPP) Kabupaten Magelang
Source: Processing Results of Food Crops Statistical Data Processing System (SIMPP) Magelang Regency

Tabel
Table 5,13

Luas Tanam, Luas Puso, dan Luas Panen Tanaman Talas Menurut Bulan di Kecamatan Tegalgrejo (Ha), 2021
Planting Area, Damaged Area and Harvest Area of Taro Potato by Month in Tegalgrejo Subdistrict (hectar), 2021

Bulan/ Month	Luas Tanam Planting Area	Luas Puso Damaged Area	Luas Panen Harvest Area
(1)	(2)	(3)	(4)
Januari/January	-	-	-
Februari/February	2,9	-	-
Maret/March	1,9	-	-
April/April	-	-	-
Mei/May	-	-	2,9
Juni/June	-	-	-
Juli/July	1,0	-	-
Agustus/August	-	-	-
September/September	2,0	-	-
Oktober/October	2,0	-	1,0
November/November	3,0	-	-
Desember/December	12,7	-	-
Jumlah/Total	25,5	-	3,9

Sumber: Hasil Olah Sistem Pengolahan Data Statistik Tanaman Pangan (SIMPP) Kabupaten Magelang
Source: Processing Results of Food Crops Statistical Data Processing System (SIMPP) Magelang Regency

Tabel
Table 5,14

Luas Tanam, Luas Puso, Luas Panen, dan Produksi Tanaman Kentang Menurut Bulan di Kecamatan Tegalrejo, 2021
Planting Area, Damaged Area, Harvest Area, and Production of Potato by Month in Tegalrejo Subdistrict, 2021

Bulan/ Month	Luas Tanam (Ha)/ Planting Area (Ha)	Luas Puso (Ha)/ Damaged Area (Ha)	Luas Panen (Ha)/ Harvest Area (Ha)	Produksi (Kuintal) / Production (Quintal)
(1)	(2)	(3)	(4)	(5)
Januari/January	-	-	-	-
Februari/February	-	-	-	-
Maret/March	-	-	-	-
April/April	-	-	-	-
Mei/May	-	-	-	-
Juni/June	-	-	-	-
Juli/July	-	-	-	-
Agustus/August	-	-	-	-
September/September	-	-	-	-
Oktober/October	-	-	-	-
November/November	-	-	-	-
Desember/December	-	-	-	-
Jumlah/Total	-	-	-	-

Sumber: Hasil Olah Sistem Pengolahan Data Statistik Tanaman Pangan (SIMPP) Kabupaten Magelang
Source: Processing Results of Food Crops Statistical Data Processing System (SIMPP) Magelang Regency

Tabel
Table 5,15

Luas Tanam, Luas Puso, Luas Panen, dan Produksi Tanaman Cabai Rawit Menurut Bulan di Kecamatan Tegalrejo, 2021
Planting Area, Damaged Area, Harvest Area, and Production of Cayenne by Month in Tegalrejo Subdistrict, 2021

Bulan/ Month	Luas Tanam (Ha)/ Planting Area (Ha)	Luas Puso (Ha)/ Damaged Area (Ha)	Luas Panen (Ha)/ Harvest Area (Ha)	Produksi (Kuintal) / Production (Quintal)
(1)	(2)	(3)	(4)	(5)
Januari/January	27	-	12	272
Februari/February	16	-	23	474
Maret/March	16	-	13	574
April/April	20	-	9	121
Mei/May	40	-	12	405
Juni/June	69	-	16	745
Juli/July	56	-	53	2376
Agustus/August	46	-	25	1058
September/September	32	-	44	2200
Oktober/October	47	-	19	739
November/November	51	-	16	878
Desember/December	51	-	33	1657
Jumlah/Total	471	-	275	11 499

Sumber: Hasil Olah Sistem Pengolahan Data Statistik Tanaman Pangan (SIMPP) Kabupaten Magelang
Source: Processing Results of Food Crops Statistical Data Processing System (SIMPP) Magelang Regency

Tabel 5,16
Table

Luas Tanam, Luas Puso, Luas Pane, dan Produksi Tanaman Bawang Merah Menurut Bulan di Kecamatan Tegalrejo, 2021
Planting Area, Damaged Area, Harvest Area, and Production of Red Onion by Month in Tegalrejo Subdistrict, 2021

Bulan/ Month	Luas Tanam (Ha)/ Planting Area (Ha)	Luas Puso (Ha)/ Damaged Area (Ha)	Luas Panen (Ha)/ Harvest Area (Ha)	Produksi (Kuintal) / Production (Quintal)
(1)	(2)	(3)	(4)	(5)
Januari/January	-	-	-	-
Februari/February	-	-	-	-
Maret/March	-	-	-	-
April/April	-	-	-	-
Mei/May	-	-	-	-
Juni/June	-	-	-	-
Juli/July	-	-	-	-
Agustus/August	-	-	-	-
September/September	-	-	-	-
Oktober/October	-	-	-	-
November/November	-	-	-	-
Desember/December	-	-	-	-
Jumlah/Total	-	-	-	-

Sumber: Hasil Olah Sistem Pengolahan Data Statistik Tanaman Pangan (SIMPP) Kabupaten Magelang
Source: Processing Results of Food Crops Statistical Data Processing System (SIMPP) Magelang Regency

Tabel 5,17
Table

Luas Tanam, Luas Puso, Luas Pane, dan Produksi Tanaman Bawang Putih Menurut Bulan di Kecamatan Tegalrejo, 2021
Planting Area, Damaged Area, Harvest Area, and Production of Garlic by Month in Tegalrejo Subdistrict, 2021

Bulan/ Month	Luas Tanam (Ha)/ Planting Area (Ha)	Luas Puso (Ha)/ Damaged Area (Ha)	Luas Panen (Ha)/ Harvest Area (Ha)	Produksi (Kuintal) / Production (Quintal)
(1)	(2)	(3)	(4)	(5)
Januari/January	-	-	-	-
Februari/February	-	-	-	-
Maret/March	-	-	-	-
April/April	-	-	-	-
Mei/May	-	-	-	-
Juni/June	-	-	-	-
Juli/July	-	-	-	-
Agustus/August	-	-	-	-
September/September	-	-	-	-
Oktober/October	-	-	-	-
November/November	-	-	-	-
Desember/December	-	-	-	-
Jumlah/Total	-	-	-	-

Sumber: Hasil Olah Sistem Pengolahan Data Statistik Tanaman Pangan (SIMPP) Kabupaten Magelang
Source: Processing Results of Food Crops Statistical Data Processing System (SIMPP) Magelang Regency

Tabel 5,18
Table

Luas Tanam, Luas Puso, Luas Pane, dan Produksi Tanaman Kacang Panjang Menurut Bulan di Kecamatan Tegalrejo, 2021
Planting Area, Damaged Area, Harvest Area, and Production of Long Beans by Month in Tegalrejo Subdistrict, 2021

Bulan/ Month	Luas Tanam (Ha)/ Planting Area (Ha)	Luas Puso (Ha)/ Damaged Area (Ha)	Luas Panen (Ha)/ Harvest Area (Ha)	Produksi (Kuintal) / Production (Quintal)
(1)	(2)	(3)	(4)	(5)
Januari/January	-	-	-	-
Februari/February	-	-	-	-
Maret/March	-	-	-	-
April/April	-	-	-	-
Mei/May	-	-	-	-
Juni/June	-	-	-	-
Juli/July	-	-	-	-
Agustus/August	-	-	-	-
September/September	1.0	-	-	-
Oktober/October	-	-	1.0	306.0
November/November	-	-	-	-
Desember/December	-	-	-	-
Jumlah/Total	1.0	-	1.0	306.0

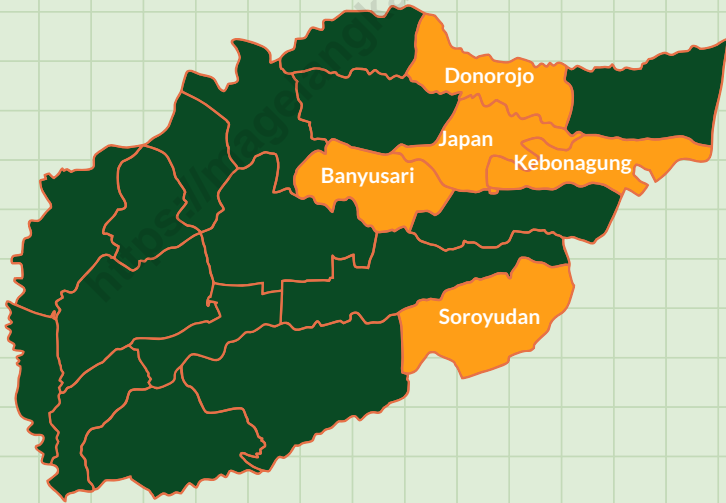
Sumber: Hasil Olah Sistem Pengolahan Data Statistik Tanaman Pangan (SIMPP) Kabupaten Magelang
Source: Processing Results of Food Crops Statistical Data Processing System (SIMPP) Magelang Regency





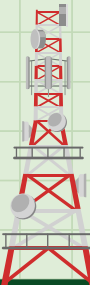
PARIWISATA TRANSPORTASI DAN KOMUNIKASI

Tourism, Transportation, and Communication

Sebanyak 5 wilayah desa di Kecamatan Tegalrejo tahun 2021 memiliki kondisi sinyal selular lemah



-  Sebagian besar wilayah desa memiliki sinyal selular kuat
-  Sebagian besar wilayah desa memiliki sinyal selular lemah



PENJELASAN TEKNIS

1. Data komunikasi meliputi kantor pos, dan menara BTS.
2. Kantor Pos adalah tempat pemberi pelayanan komunikasi tertulis dan atau surat elektronik, layanan paket, layanan logistik, layanan transaksi keuangan, dan layanan keagenan pos untuk kepentingan umum. Rumah Pos berfungsi sama seperti kantor pos pembantu, bedanya rumah pos biasanya terletak di daerah terpencil.
3. Menara BTS (Base Transceiver Station) adalah infrastruktur telekomunikasi yang memfasilitasi komunikasi nirkabel antara perangkat komunikasi dan jaringan operator.
4. Telekomunikasi adalah setiap pemancaran, pengiriman, dan atau penerimaan dari setiap informasi dalam bentuk tanda , isyarat, tulisan, gambar, suara dan bunyi melalui sistem kawat, optik, radio, atau sistem elektromagnetik lainnya.

TECHNICAL NOTES

1. *Communication data includes the post offices, and BTS towers.*
2. *Post Office is a place to provide written communication services and or electronic mail, package services, logistics services, financial transaction services, and postal agency services for the public interest. The post office functions the same as a supporting post office, the difference is that the postal house is usually located in a remote area.*
3. *Menara BTS (Base Transceiver Station) is a telecommunications infrastructure that facilitates wireless communication between communication devices and the operator's network.*
4. *Telecommunication is any transmitting, sending, and or receiving of any information in the form of signs, signals, writings, pictures, sounds and sounds through wire systems, optics, radio, or other electromagnetic systems.*

Gambar 6.
Figures

Persentase Desa/Kelurahan Menurut Keberadaan Angkutan Umum di Kecamatan Tegalrejo, 2021
Percentage of Villages According to Availability of Public Transportation in Tegalrejo Subdistrict, 2021



Catatan/Note:

...

Sumber/Source:

BPS, Pendataan Potensi Desa (Podes) 2021/BPS-Statistics Indonesia, Village Potential Data Collecting 2021

6.1 PARIWISATA TOURISM

Tabel 6.1.1 Jumlah Sarana Akomodasi Menurut Desa/Kelurahan dan Jenis Akomodasi di Kecamatan Tegalrejo, 2021
Table *Number of Accomodation Facilities by Villages/Kelurahan and Type of Accomodation in Tegalrejo Subdistrict, 2021*

Desa/Kelurahan Village/Kelurahan	Hotel Hotel	Penginapan Inn
(1)	(2)	(3)
001 Banyuurip	-	-
002 Tampingan	-	-
003 Purwosari	-	-
004 Sidorejo	-	-
005 Soroyudan	-	-
006 Tegalrejo	-	-
007 Sukorejo	-	-
008 Kebonagung	-	-
009 Japan	-	-
010 Banyusari	-	-
011 Dlimas	-	-
012 Glagahombo	-	-
013 Ngasem	-	-
014 Girirejo	-	-
015 Purwodadi	-	-
016 Wonokerto	-	-
017 Dawung	-	-
018 Klopo	-	-
019 Ngadirejo	-	-
020 Donorojo	-	-
021 Mangunrejo	-	-
Jumlah/Total		

Catatan/Note: ...
Sumber/Source: BPS, Pendataan Potensi Desa (Podes) 2021/BPS-Statistics Indonesia, Village Potential Data Collecting 2021

6.2 TRANSPORTASI TRANSPORTATION

Tabel 6.2.1 Prasarana dan Sarana Transportasi Antar Desa/Kelurahan Menurut Desa/Kelurahan di Kecamatan Tegalrejo, 2021
Inter-Villages/Kelurahan Transportation Infrastructure and Facilities by Villages/Kelurahan in Tegalrejo Subdistrict, 2021

Desa/Kelurahan <i>Village/Kelurahan</i>	Jenis Prasarana Transportasi <i>Type of Transportation Infrastructure</i>	Keberadaan Angkutan Umum <i>Availability of Public Transportation</i>
(1)	(2)	(3)
001 Banyuurip	Darat	Ada, Dengan Trayek Tetap
002 Tampingan	Darat	Ada, Tanpa Trayek Tetap
003 Purwosari	Darat	Ada, Dengan Trayek Tetap
004 Sidorejo	Darat	Ada, Dengan Trayek Tetap
005 Soroyudan	Darat	Tidak Ada Angkutan Umum
006 Tegalrejo	Darat	Ada, Dengan Trayek Tetap
007 Sukorejo	Darat	Ada, Tanpa Trayek Tetap
008 Kebonagung	Darat	Ada, Tanpa Trayek Tetap
009 Japan	Darat	Ada, Tanpa Trayek Tetap
010 Banyusari	Darat	Ada, Dengan Trayek Tetap
011 Dlimas	Darat	Ada, Dengan Trayek Tetap
012 Glagahombo	Darat	Ada, Tanpa Trayek Tetap
013 Ngasem	Darat	Ada, Tanpa Trayek Tetap
014 Girirejo	Darat	Ada, Dengan Trayek Tetap
015 Purwodadi	Darat	Ada, Dengan Trayek Tetap
016 Wonokerto	Darat	Ada, Dengan Trayek Tetap
017 Dawung	Darat	Ada, Dengan Trayek Tetap
018 Klopo	Darat	Ada, Dengan Trayek Tetap
019 Ngadirejo	Darat	Ada, Dengan Trayek Tetap
020 Donorojo	Darat	Ada, Tanpa Trayek Tetap
021 Mangunrejo	Darat	Ada, Dengan Trayek Tetap

Lanjutan Tabel/*Continued Table* 6.2.1

Desa/Kelurahan Village/Kelurahan	Jenis Permukaan Jalan Darat Terluas Type of The Widest Road Surface	Dapat Dilalui Kendaraan Bermotor Roda 4 atau Lebih Passable by Vehicle with 4 or more Wheels
(1)	(4)	(5)
001 Banyuurip	Aspal/Beton	Sepanjang tahun
002 Tampingan	Aspal/Beton	Sepanjang tahun
003 Purwosari	Aspal/Beton	Sepanjang tahun
004 Sidorejo	Aspal/Beton	Sepanjang tahun
005 Soroyudan	Aspal/Beton	Sepanjang tahun
006 Tegalrejo	Aspal/Beton	Sepanjang tahun
007 Sukorejo	Aspal/Beton	Sepanjang tahun
008 Kebonagung	Aspal/Beton	Sepanjang tahun
009 Japan	Aspal/Beton	Sepanjang tahun
010 Banyusari	Aspal/Beton	Sepanjang tahun
011 Dlimas	Aspal/Beton	Sepanjang tahun
012 Glagahombo	Aspal/Beton	Sepanjang tahun
013 Ngasem	Aspal/Beton	Sepanjang tahun
014 Girirejo	Aspal/Beton	Sepanjang tahun
015 Purwodadi	Aspal/Beton	Sepanjang tahun
016 Wonokerto	Aspal/Beton	Sepanjang tahun
017 Dawung	Aspal/Beton	Sepanjang tahun
018 Klopo	Aspal/Beton	Sepanjang tahun
019 Ngadirejo	Aspal/Beton	Sepanjang tahun
020 Donorojo	Aspal/Beton	Sepanjang tahun
021 Mangunrejo	Aspal/Beton	Sepanjang tahun

Catatan/*Note:*

...

Sumber/*Source:*BPS, Pendataan Potensi Desa (Podes) 2021/*BPS-Statistics Indonesia, Village Potential Data Collecting 2021*

6.3 KOMUNIKASI COMMUNICATION

Tabel 6.3.1 Keberadaan Kantor Pos/Pos Pembantu/Rumah Pos, Pos Keliling, dan Perusahaan/Agen Jasa Ekspedisi Swasta Menurut Desa/Kelurahan di Kecamatan Tegalgrejo, 2021
Number of Post Office/Subsidiary of Post Office, Mobile Portal Service, Private Expedition Service Company by Villages/Kelurahan in Tegalgrejo Subdistrict, 2021

Desa/Kelurahan <i>Village/Kelurahan</i>	Kantor Pos/Pos Pembantu/Rumah Pos <i>Post Office/Subsidiary of Post Office</i>	Pos Keliling <i>Mobile Portal Service</i>	Perusahaan/Agen Jasa Ekspedisi Swasta <i>Private Expedition Service Company</i>
(1)	(2)	(3)	(4)
001 Banyuurip	Tidak Ada	Tidak Ada	Tidak Ada
002 Tampingan	Tidak Ada	Tidak Ada	Tidak Ada
003 Purwosari	Tidak Ada	Tidak Ada	Tidak Ada
004 Sidorejo	Tidak Ada	Tidak Ada	Tidak Ada
005 Soroyudan	Tidak Ada	Tidak Ada	Tidak Ada
006 Tegalgrejo	Beroperasi	Tidak Ada	Beroperasi
007 Sukorejo	Tidak Ada	Tidak Ada	Tidak Ada
008 Kebonagung	Tidak Ada	Tidak Ada	Tidak Ada
009 Japan	Tidak Ada	Tidak Ada	Tidak Ada
010 Banyusari	Tidak Ada	Tidak Ada	Tidak Ada
011 Dlimas	Tidak Ada	Tidak Ada	Tidak Ada
012 Glagahombo	Tidak Ada	Tidak Ada	Tidak Ada
013 Ngasem	Tidak Ada	Tidak Ada	Tidak Ada
014 Girirejo	Tidak Ada	Tidak Ada	Tidak Ada
015 Purwodadi	Tidak Ada	Tidak Ada	Tidak Ada
016 Wonokerto	Tidak Ada	Tidak Ada	Tidak Ada
017 Dawung	Tidak Ada	Tidak Ada	Tidak Ada
018 Klopo	Tidak Ada	Tidak Ada	Tidak Ada
019 Ngadirejo	Tidak Ada	Tidak Ada	Tidak Ada
020 Donorojo	Tidak Ada	Tidak Ada	Tidak Ada
021 Mangunrejo	Tidak Ada	Tidak Ada	Tidak Ada

Catatan/Note: ...

Sumber/Source: BPS, Pendataan Potensi Desa (Podes) 2021/BPS-Statistics Indonesia, Village Potential Data Collecting 2021

Tabel
Table 6.3.2

Jumlah Menara Telepon seluler dan Operator Layanan Komunikasi Telepon Seluler Menurut Desa/Kelurahan di Kecamatan Tegalrejo, 2021
Number of Base Transceiver Station (BTS) and Cellular Phone Communication Service Operators by Villages/Kelurahan in Tegalrejo Subdistrict, 2021

Desa/Kelurahan Village/Kelurahan	Jumlah Menara Telepon seluler Number of Base Transceiver Station (BTS)	Jumlah Operator Layanan Komunikasi Telepon Seluler Cellular Phone Communication Service Operators
(1)	(2)	(3)
001 Banyuurip	3	6
002 Tampingan	-	6
003 Purwosari	1	5
004 Sidorejo	-	6
005 Soroyudan	-	6
006 Tegalrejo	4	6
007 Sukorejo	-	6
008 Kebonagung	-	6
009 Japan	-	6
010 Banyusari	-	3
011 Dlimas	-	6
012 Glagahombo	-	6
013 Ngasem	-	-
014 Girirejo	1	6
015 Purwodadi	-	6
016 Wonokerto	-	6
017 Dawung	1	6
018 Klopo	1	6
019 Ngadirejo	-	6
020 Donorojo	-	6
021 Mangunrejo	-	6
Jumlah/Total	9	117

Catatan/Note:

...

Sumber/Source:

BPS, Pendataan Potensi Desa (Podes) 2021/BPS-Statistics Indonesia, Village Potential Data Collecting 2021

Tabel
Table 6.3.3

**Kekuatan Sinyal Telepon Seluler dan Jenis Sinyal Internet
Telepon Seluler Menurut Desa/Kelurahan di Kecamatan
Tegalrejo, 2021**
*The Strenght of Cellular Phone Signal by Villages/Kelurahan
in Tegalrejo Subdistrict, 2021*

Desa/Kelurahan Village/Kelurahan	Kekuatan Sinyal Telepon Seluler The Strenght of Cellular Phone Signal	Jenis Sinyal Internet Telepon Seluler Type of Cellular Phone Signal
(1)	(4)	(5)
001 Banyuurip	Sinyal Kuat	4G/LTE
002 Tampingan	Sinyal Kuat	4G/LTE
003 Purwosari	Sinyal Kuat	4G/LTE
004 Sidorejo	Sinyal Kuat	4G/LTE
005 Soroyudan	Sinyal Lemah	3G/H/H+/EVDO
006 Tegalrejo	Sinyal Kuat	4G/LTE
007 Sukorejo	Sinyal Kuat	4G/LTE
008 Kebonagung	Sinyal Lemah	3G/H/H+/EVDO
009 Japan	Sinyal Lemah	3G/H/H+/EVDO
010 Banyusari	Sinyal Lemah	3G/H/H+/EVDO
011 Dlimas	Sinyal Kuat	4G/LTE
012 Glagahombo	Sinyal Kuat	4G/LTE
013 Ngasem	Sinyal Kuat	4G/LTE
014 Girirejo	Sinyal Kuat	4G/LTE
015 Purwodadi	Sinyal Kuat	4G/LTE
016 Wonokerto	Sinyal Kuat	4G/LTE
017 Dawung	Sinyal Kuat	3G/H/H+/EVDO
018 Klopo	Sinyal Kuat	3G/H/H+/EVDO
019 Ngadirejo	Sinyal Kuat	4G/LTE
020 Donorojo	Sinyal Lemah	3G/H/H+/EVDO
021 Mangunrejo	Sinyal Kuat	4G/LTE

Catatan/Note: ...

Sumber/Source: BPS, Pendataan Potensi Desa (Podes) 2021/BPS-Statistics Indonesia, Village Potential Data Collecting 2021



PERBANKAN KOPERASI DAN PERDAGANGAN

Banking, Cooperative, and Trade

Sebanyak 5 desa di Kecamatan Tegalrejo tahun 2021 yang terdapat kelompok pertokoan



PENJELASAN TEKNIS

1. Kelompok Pertokoan adalah sejumlah toko yang terdiri dari minimal sepuluh toko dan mengelompok. Dalam satu kelompok pertokoan, jumlah bangunan fisiknya bisa lebih dari satu

2. Minimarket adalah tempat usaha yang menjual berbagai jenis barang secara eceran dengan sistem pelayanan mandiri dan semua barang memiliki label harga, dengan luas bangunan kurang dari 400 m²

3. Rumah Makan adalah tempat usaha yang menyediakan jasa pangan yang pengolahan makanannya bisa dilakukan di luar rumah makan, dan biasanya pembeli dikenakan pajak. Izin rumah makan diberikan oleh Dinas Pariwisata Daerah atau Direktorat Perekonomian Pemerintah Daerah Setempat.

TECHNICAL NOTES

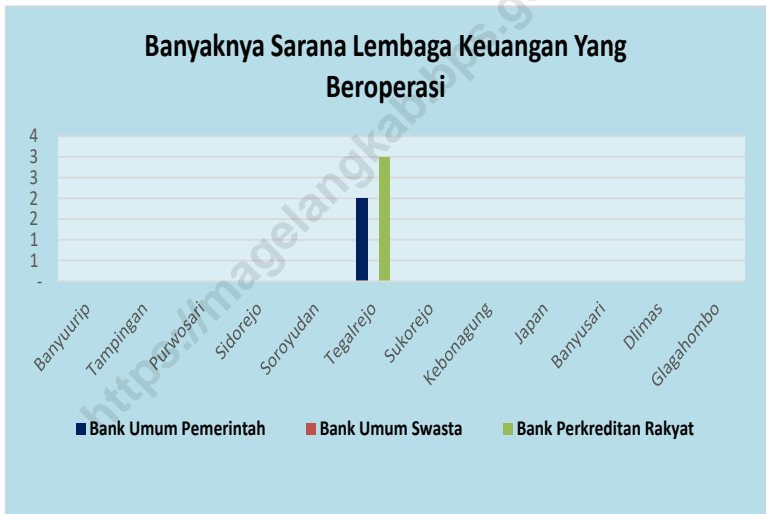
1. *Shop Group is a number of shops consisting of a minimum of ten shops and grouped together. In one shopping group, the number of physical buildings can be more than one*

2. *Minimarket is a place of business that sells various types of goods in retail with a self-service system and all goods have a price tag, with a building area of less than 400 m²*

3. *Restaurant is a place of business that provides food services whose food processing can be done outside the restaurant, and usually the buyer is subject to tax. Restaurant permits are granted by the Regional Tourism Office or the Directorate of Economy of the Local Government.*

Gambar 7.
Figures

Banyaknya Sarana Lembaga Keuangan Bank Menurut Jenis Bank di Kecamatan Tegalrejo, 2021
Number of Bank by Type of Bank in Tegalrejo Subdistrict, 2021



Catatan/Note: "

Sumber/Source: BPS, Pendataan Potensi Desa (Podes) 2021/BPS-Statistics Indonesia, Village Potential Data Collecting 2021

Tabel
Table 7.1

Banyaknya Sarana Lembaga Keuangan Bank Menurut Desa/Kelurahan dan Jenis Bank di Kecamatan Tegalrejo, 2021
Number of Bank by Villages/Kelurahan and Type of Bank in Tegalrejo Subdistrict, 2021

Desa/Kelurahan Village/Kelurahan	Bank Umum Pemerintah Government Bank	Bank Umum Swasta Private Bank	Bank Perkreditan Rakyat (BPR) Rural Bank
(1)	(2)	(3)	(4)
001 Banyuurip	-	-	-
002 Tampingan	-	-	-
003 Purwosari	-	-	-
004 Sidorejo	-	-	-
005 Soroyudan	-	-	-
006 Tegalrejo	2	-	3
007 Sukorejo	-	-	-
008 Kebonagung	-	-	-
009 Japan	-	-	-
010 Banyusari	-	-	-
011 Dlimas	-	-	-
012 Glagahombo	-	-	-
013 Ngasem	-	-	-
014 Girirejo	-	-	-
015 Purwodadi	-	-	-
016 Wonokerto	-	-	-
017 Dawung	-	-	-
018 Klopo	-	-	-
019 Ngadirejo	-	-	-
020 Donorojo	-	-	-
021 Mangunrejo	-	-	-
Jumlah/Total	2	-	3

Catatan/Note:

..

Sumber/Source:

BPS, Pendataan Potensi Desa (Podes) 2021/BPS-Statistics Indonesia, Village Potential Data Collecting 2021

Tabel 7.2
Table

**Banyaknya Koperasi Aktif Menurut Menurut Desa/
Kelurahan dan Jenis Koperasi di Kecamatan Tegalrejo,
2021**
*Number of Cooperative by Villages/Kelurahan and Type of
Cooperative in Tegalrejo Subdistrict, 2021*

Desa/Kelurahan Village/Kelurahan	Koperasi Unit Desa (KUD) Village Cooperative Unit	Koperasi Industri Kecil dan Kerajinan Rakyat (Kopinkra) Small Industry and Citizen Handicraft Cooperative
(1)	(2)	(3)
001 Banyuurip	-	-
002 Tampingan	-	-
003 Purwosari	-	-
004 Sidorejo	-	-
005 Soroyudan	-	-
006 Tegalrejo	-	-
007 Sukorejo	-	-
008 Kebonagung	-	-
009 Japan	-	-
010 Banyusari	-	-
011 Dlimas	-	-
012 Glagahombo	-	-
013 Ngasem	-	-
014 Girirejo	-	-
015 Purwodadi	-	-
016 Wonokerto	-	-
017 Dawung	-	-
018 Klopo	-	-
019 Ngadirejo	-	-
020 Donorojo	-	-
021 Mangunrejo	1	-
Jumlah/Total	1	-

Lanjutan Tabel/Continued Table 7.2

Desa/Kelurahan Village/Kelurahan	Koperasi Simpan Pinjam (Kospin) Savings and Loan Cooperative	Koperasi Lainnya Other Cooperative
	(1)	(4)
001 Banyuurip	-	-
002 Tampingan	-	-
003 Purwosari	-	-
004 Sidorejo	-	-
005 Soroyudan	-	-
006 Tegalrejo	2	-
007 Sukorejo	-	-
008 Kebonagung	-	-
009 Japan	-	-
010 Banyusari	-	-
011 Dlimas	-	-
012 Glagahombo	-	-
013 Ngasem	-	-
014 Girirejo	-	-
015 Purwodadi	-	-
016 Wonokerto	-	-
017 Dawung	-	-
018 Klop	-	-
019 Ngadirejo	-	-
020 Donorojo	-	-
021 Mangunrejo	1	-
Jumlah/Total	3	-

Catatan/Note:

"

Sumber/Source:

BPS, Pendataan Potensi Desa (Podes) 2021/BPS-Statistics Indonesia, Village Potential Data Collecting 2021

Tabel
Table 7.3

Banyaknya Sarana Perdagangan Menurut Desa/Kelurahan dan Jenis Sarana Perdagangan di Kecamatan Tegalrejo, 2021
Number of Trade Facilities by Villages/Kelurahan and Type of Trade Facilities in Tegalrejo Subdistrict, 2021

Desa/Kelurahan Village/Kelurahan	Kelompok Pertokoan Shopping Complexs	Pasar dengan Bangunan Permanen Markets in Permanent Building	Pasar dengan Bangunan Semi Permanen Market in Semi Permanent Building
(1)	(2)	(3)	(4)
001 Banyuurip	-	-	-
002 Tampingan	-	-	-
003 Purwosari	1	-	-
004 Sidorejo	-	-	-
005 Soroyudan	-	-	-
006 Tegalrejo	7	1	1
007 Sukorejo	-	-	-
008 Kebonagung	-	-	-
009 Japan	-	-	-
010 Banyusari	-	-	-
011 Dlimas	1	-	-
012 Glagahombo	-	-	-
013 Ngasem	-	-	-
014 Girirejo	1	-	-
015 Purwodadi	-	-	-
016 Wonokerto	-	-	-
017 Dawung	-	-	1
018 Klopo	1	-	-
019 Ngadirejo	-	-	-
020 Donorojo	-	-	-
021 Mangunrejo	-	-	-
Jumlah/Total	11	1	2

Lanjutan Tabel/*Continued Table 7.3*

Desa/Kelurahan Village/Kelurahan	Pasar tanpa Bangunan Market without Permanent Building	Mini Market/ Swalayan/ Supermarket Mini Market/ Swalayan/ Supermarket	Restoran/ Rumah Makan Restaurant/ Food Stall
(1)	(5)	(6)	(7)
001 Banyuurip	-	1	-
002 Tampingan	-	-	-
003 Purwosari	-	1	1
004 Sidorejo	-	-	-
005 Soroyudan	-	-	-
006 Tegalrejo	-	6	4
007 Sukorejo	-	-	-
008 Kebonagung	-	-	-
009 Japan	-	-	-
010 Banyusari	-	-	-
011 Dlimas	-	1	-
012 Glagahombo	-	-	-
013 Ngasem	-	-	-
014 Girirejo	-	-	1
015 Purwodadi	-	-	-
016 Wonokerto	-	-	-
017 Dawung	-	-	-
018 Klopo	-	1	-
019 Ngadirejo	-	-	-
020 Donorojo	-	1	-
021 Mangunrejo	-	2	-
Jumlah/Total	-	13	6

Catatan/Note:

"

Sumber/Source:

BPS, Pendataan Potensi Desa (Podes) 2021/BPS-Statistics Indonesia, Village Potential Data Collecting 2021

ST 2023
SENSUS PERTANIAN

BerAKHLAK
Berorientasi Pelayanan Akuntabel Kompeten
Harmonis Loyal Adaptif Kolaboratif

DATA

MENCERDASKAN BANGSA
Enlighten The Nation



**BADAN PUSAT STATISTIK
KABUPATEN MAGELANG**
BPS-Statistics of Magelang Regency

Jl. Soekarno - Hatta No.4 Kota Mungkid 56511
Telp./Fax.(0293) 788143, E-Mail : bps3308@bps.go.id
Homepage: <http://magelangkab.bps.go.id/>



9 772442 567007