

Kecamatan

KEDAMEAN

Dalam Angka

2016



**BADAN PUSAT STATISTIK
KABUPATEN GRESIK**

Statistics of Gresik Regency

**KECAMATAN
KEDAMEAN
DALAM ANGKA**

2016

KATA PENGANTAR

Puji syukur kita panjatkan Kehadirat Tuhan Yang Maha Esa atas rahmat, taufik dan hidayah-Nya, sehingga buku publikasi "**Kecamatan Kedamean Dalam Angka Tahun 2016**" dapat tersusun dengan baik. Publikasi ini merupakan lanjutan publikasi tahun sebelumnya, yaitu seri penerbitan yang menyajikan data dari berbagai aspek baik ekonomi maupun sosial di Kecamatan Kedamean.

Terwujudnya publikasi ini semata-mata berkat kerjasama dan kesediaan seluruh Dinas/Instansi yang ada di wilayah Kecamatan Kedamean yang telah sudi memberikan data-data yang diperlukan.

Kami menyadari sepenuhnya bahwa publikasi ini masih jauh dari sempurna, oleh sebab itu kami mengharap kritik dan saran dari semua pihak demi peningkatan dan kesempurnaan penerbitan pada masa yang akan datang.

Atas kerjasama yang baik dari semua pihak yang telah memberi dukungan baik moril maupun materil, kami sampaikan terima kasih.

Gresik, Juli 2016

KOORDINATOR STATISTIK KECAMATAN KEDAMEAN



SUPANDI, SE.

NIP. 19720505 200112 1 003

SAMBUTAN

Kita panjatkan puji syukur Kehadirat Tuhan Yang Maha Esa atas rahmat, taufik dan hidayah-Nya atas terselesaikannya publikasi "**Kecamatan Kedamean Dalam Angka 2016**".

Data yang termuat dalam publikasi tersebut akan sangat penting artinya baik bagi perencana, pelaksana maupun pengamat yang ingin mengetahui sampai seberapa jauh keberhasilan pembangunan yang telah dicapai dalam kurun waktu tertentu.

Kritik dan saran sangat kami harapkan untuk publikasi yang akan datang, tingkat kelengkapan dan akurasi datanya mampu memberikan informasi yang dibutuhkan.

Kepada semua Dinas/Instansi diharapkan dapat membantu memberikan data yang dibutuhkan agar publikasi ini lebih berbobot.

Kepada semua pihak yang telah membantu terbitnya publikasi ini kami sampaikan terima kasih dan semoga dapat dimanfaatkan seoptimal mungkin.

CAMAT KEDAMEAN,



Dr. DARMAN

NIP. 19640104 198603 1 008

DAFTAR ISI

Kata Pengantar	ii
Kata Sambutan	iii
Daftar Isi	iv
Daftar Tabel	v
Daftar Gambar	ix

DAFTAR TABEL

1. Geografis

Tabel 1.1	Luas Wilayah Kecamatan Kedamean Menurut Desa/Kelurahan Tahun 2015.....	3
Tabel 1.2	Jumlah Curah Hujan, Hari Hujan dan Rata-rata Curah Hujan per Hari Kecamatan Kedamean Tahun 2015	4
Tabel 1.3	Luas Wilayah Menurut Desa/kelurahan dan Jenis Penggunaan Tanah Kecamatan Kedamean Tahun 2015 (Ha)	5

2. Pemerintahan

Tabel 2.1	Pembagian Wilayah Administrasi Pemerintahan Menurut Desa/Kelurahan Kecamatan Kedamean Tahun 2015	7
Tabel 2.2	Jumlah Aparat Pemerintahan Menurut Desa/Kelurahan Kecamatan Kedamean Tahun 2015	8
Tabel 2.3	Banyaknya Perangkat Menurut Desa/Kelurahan Kecamatan Kedamean Tahun 2015	9

3. Penduduk Dan Tenaga Kerja

Tabel 3.1	Jumlah Penduduk Hasil Registrasi Menurut Jenis Kelamin Kecamatan Kedamean Tahun 2007-2015	13
Tabel 3.2	Jumlah Penduduk Menurut Jenis Kelamin dan Desa/Kelurahan Kecamatan Kedamean Tahun 2015	14
Tabel 3.3	Luas Daerah, Jumlah Rumah Tangga dan Jumlah Penduduk Menurut Desa/Kelurahan Kecamatan Kedamean Tahun 2015	15
Tabel 3.4	Kepadatan Penduduk per Km ² dan per Rumah Tanggak Menurut Desa/Kelurahan Kecamatan Kedamean Tahun 2015	16
Tabel 3.5	Jumlah Penduduk Lahir yang Dicatat Menurut Jenis Kelamin dan Desa/Kelurahan Kecamatan Kedamean Tahun 2015	17
Tabel 3.6	Jumlah Penduduk Meninggal yang Dicatat Menurut Jenis Kelamin dan Desa/Kelurahan Kecamatan Kedamean Tahun 2015.....	18
Tabel 3.7	Jumlah Penduduk Datang yang Dicatat Menurut Jenis Kelamin dan Desa/Kelurahan Kecamatan Kedamean Tahun 2015.....	19
Tabel 3.8	Jumlah Penduduk Pindah yang Dicatat Menurut Desa/Kelurahan dan Jenis Kelamin Kecamatan Kedamean Tahun 2015.....	20
Tabel 3.9	Jumlah Penduduk Desa/Kelurahan dan Menurut Kelompok Umur Kecamatan Kedamean Tahun 2015	21
Tabel 3.10	Jumlah Penduduk Dewasa dan Anak-anak Menurut Desa/Kelurahan dan Jenis Kelamin Kecamatan Kedamean Tahun 2015.....	22

Tabel 3.11	Jumlah Penduduk yang Wajib Memiliki Kartu Tanda Penduduk Menurut Desa/Kelurahan dan Jenis Kelamin Kecamatan Kedamean Tahun 2015.....	23
Tabel 3.12	Jumlah Penduduk yang Telah Memiliki Kartu Tanda Penduduk Menurut Desa/Kelurahan dan Jenis Kelamin Kecamatan Kedamean Tahun 2015.....	24
Tabel 3.13	Jumlah Penduduk Yang Bekerja Menurut Desa/Kelurahan dan Lapangan Usaha Kecamatan Kedamean Tahun 2015.....	25

4. Sosial

Tabel 4.1	Jumlah Sekolah Umum Menurut Desa/Kelurahan dan Jenis Sekolah Kecamatan Kedamean Tahun 2015.....	28
Tabel 4.2	Jumlah Sekolah, Ruang Belajar dan Kelas SD Negeri/Swasta Menurut Desa/Kelurahan Kecamatan Kedamean Tahun 2015.....	29
Tabel 4.3	Jumlah Guru dan Murid SD Negeri/Swasta Menurut Desa/Kelurahan Kecamatan Kedamean Tahun 2015.....	30
Tabel 4.4	Jumlah Sekolah Islam Menurut Desa/Kelurahan dan Jenis Sekolah Kecamatan Kedamean Tahun 2015.....	31
Tabel 4.5	Jumlah Pemeluk Agama Menurut Desa/Kelurahan Kecamatan Kedamean Tahun 2015.....	32
Tabel 4.6	Jumlah Tempat Peribadatan Menurut Desa/Kelurahan Kecamatan Kedamean Tahun 2015.....	33
Tabel 4.7	Jumlah Kejadian Nikah, Talak/Cerai dan Rujuk Menurut Desa/Kelurahan Kecamatan Kedamean Tahun 2015.....	34
Tabel 4.8	Jumlah Sarana Kesehatan Menurut Desa/Kelurahan Kecamatan Kedamean Tahun 2015.....	35
Tabel 4.9	Jumlah Tenaga Kesehatan Menurut Desa/Kelurahan Kecamatan Kedamean Tahun 2015.....	37
Tabel 4.10	Jumlah Peserta KB Menurut Desa/Kelurahan dan Alat Kontrasepsi yang Digunakan, Kecamatan Kedamean Tahun 2015.....	38
Tabel 4.11	Jumlah Penderita Kejadian Wabah/Epidemi /Endemi Menurut Desa/Kelurahan Kecamatan Kedamean Tahun 2015.....	39
Tabel 4.12	Jumlah Keluarga Tahapan Sejahtera Menurut Desa/Kelurahan Kecamatan Kedamean Tahun 2015.....	41

5. Pertanian

Tabel 5.1	Luas Tanah Sawah Menurut Desa/Kelurahan dan Jenis Irigasi Kecamatan Kedamean, Tahun 2015 (Ha).....	43
-----------	--	----

Tabel 5.2	Luas Panen dan Produksi Padi Menurut Desa/Kelurahan Kecamatan Kedamean Tahun 2015	44
Tabel 5.3	Luas Panen dan Produksi Jagung Menurut Desa/Kelurahan Kecamatan Kedamean Tahun 2015	45
Tabel 5.4	Luas Panen dan Produksi Kedelai Menurut Desa/Kelurahan Kecamatan Kedamean Tahun 2015	46
Tabel 5.5	Luas Panen dan Produksi Kacang Tanah Menurut Desa/Kelurahan Kecamatan Kedamean Tahun 2015	47
Tabel 5.6	Luas Panen dan Produksi Kacang Hijau Menurut Desa/Kelurahan Kecamatan Kedamean Tahun 2015	48
Tabel 5.7	Luas Panen dan Produksi Ketela Pohon Menurut Desa/Kelurahan Kecamatan Kedamean Tahun 2015	49
Tabel 5.8	Jumlah Populasi Ternak Besar Menurut Desa/Kelurahan Kecamatan Kedamean, Tahun 2015	50
Tabel 5.9	Jumlah Populasi Ternak Unggas Menurut Desa/Kelurahan Kecamatan Kedamean, Tahun 2015	51

6. Industri

Tabel 6.1	Jumlah Industri Menurut Desa/Kelurahan Kecamatan Kedamean, Tahun 2015.....	53
-----------	---	----

7. Perdagangan

Tabel 7.1	Jumlah Mini Market, Kelompok Pertokoan, Pasar Tradisional dan Pasar Hewan Menurut Desa/Kelurahan Kecamatan Kedamean, Tahun 2015	55
Tabel 7.2	Jumlah Koperasi yang Masih Aktif Menurut Desa/Kelurahan Kecamatan Kedamean, Tahun 2015	56

8. Transportasi dan Komunikasi

Tabel 8.1	Panjang Jalan menurut Jenis Permukaan dan Desa/Kelurahan Kecamatan Kedamean, (Km) Tahun 2015	58
Tabel 8.2	Jumlah Kendaraan Bermotor Roda Empat Menurut Desa/Kelurahan Kecamatan Kedamean, Tahun 2015	59
Tabel 8.3	Jumlah Warnet dan Wartel Menurut Desa/Kelurahan Kecamatan Kedamean, Tahun 2015	60
Tabel 8.4	Jumlah kantor Pos dan Pos Keliling Menurut Desa/Kelurahan Kecamatan Kedamean, Tahun 2015	61

9. Keuangan Desa

TTabel 9.1	Realisasi Penerimaan PBB Menurut Desa/Kelurahan, Kecamatan Kedamean, Tahun 2015	63
------------	--	----

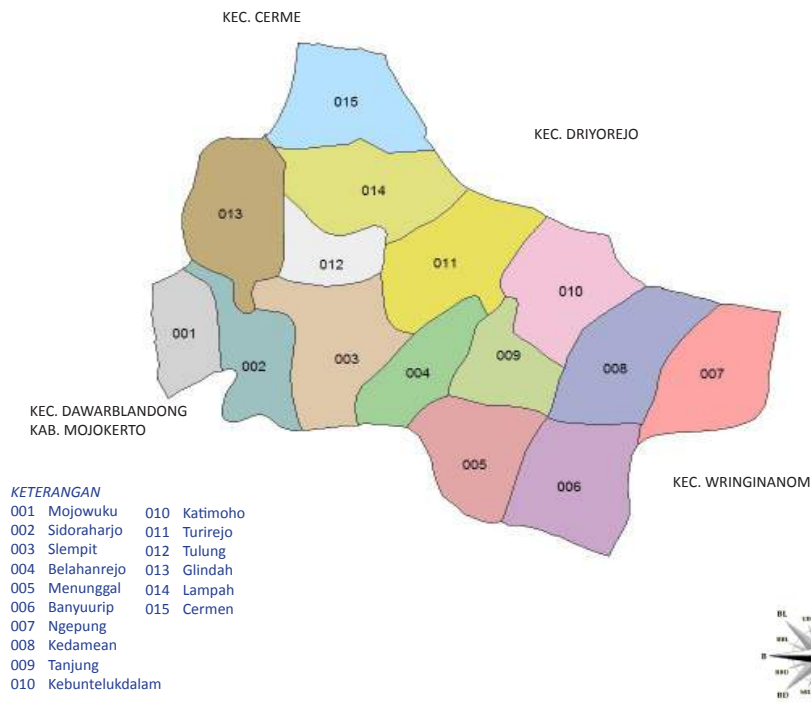
DAFTAR GAMBAR

Gambar 1	Jumlah Penduduk Hasil Registrasi Menurut Jenis Kelamin Tahun 2010 - 2015.....	11
Gambar 2	Penduduk yang Bekerja menurut Lapangan Usaha Tahun 2015	12
Gambar 3	Jumlah Keluarga dan menurut tahapan Keluarga Sejahtera Tahun 2015.....	27

Bab 1

GEOGRAFIS

Letak Geografis Kecamatan Kedamean



I. Batas Wilayah Kecamatan Kedamean

Sebelah Utara : Kecamatan Cermen Kabupaten Gresik
 Sebelah Timur : Kecamatan Driyorejo Kabupaten Gresik
 Sebelah Selatan : Kecamatan Wringinanom Kabupaten Gresik
 Sebelah Barat : Kecamatan Dawarblandong Kabupaten Mojokerto

II. Luas wilayah terdiri dari :

· Tanah Sawah	: 3.346,40	Ha.
· Pekarangan/Halaman	: 762,50	Ha.
· Tegal/kebun	: 2.245,20	Ha.
· Tambak	: -	Ha.
· Hutan Negara	: -	Ha.
· Lainnya	: 241,20	Ha.
Jumlah	: 6.595,30	Ha.

Ketinggian Daerah adalah ± 11 meter di atas permukaan laut

Tabel 1.1 Luas Wilayah Kecamatan Kedamean Menurut Desa/Kelurahan Tahun 2015

Kode Desa	Desa/Kelurahan	Luas Wilayah (Km2)
(1)	(2)	(3)
001	Mojowuku	2,88
002	Sidoraharjo	5,42
003	Slempit	7,05
004	Belahanrejo	5,50
005	Menunggal	3,77
006	Banyuurip	5,14
007	Ngepung	5,08
008	Kedamean	6,41
009	Tanjung	5,82
010	Katimoho	1,74
011	Turirejo	3,87
012	Tulung	2,11
013	Glindah	4,17
014	Lampah	4,76
015	Cermen	2,23
Jumlah		65,95

Sumber : Kantor Kecamatan Kedamean

Tabel 1.2 Jumlah Curah Hujan, Hari Hujan dan Rata-rata Curah Hujan per Hari Kecamatan Kedamean Tahun 2015

No.	Bulan	Curah Hujan (mm)	Hari Hujan	Rata-rata per hari (mm)
(1)	(2)	(3)	(4)	(5)
01.	Januari	289	12	24,08
02.	Pebruari	582	22	26,45
03.	M a r e t	392	18	21,78
04.	A p r i l	403	17	23,71
05.	M e i	144	6	24,00
06.	J u n i	3	1	3,00
07.	J u l i	-	-	-
08.	Agustus	-	-	-
09.	September	-	-	-
10.	Oktober	-	-	-
11.	Nopember	32	4	8,00
12.	Desember	294	10	29,40
J u m l a h		2 139	90	23,77

Sumber : Kantor BPP

Tabel 1.3 Luas Wilayah Menurut Desa/kelurahan dan Jenis Penggunaan Tanah Kecamatan Kedamean Tahun 2015 (Ha)

Kode Desa	Desa/Kelurahan	Tanah Sawah	Tanah Tambak	Tanah Kering	Bang/Peka-rangan	Hutan Ne-gara	Lain-lain	Jumlah
(1)	(2)	(3)	(4)	(5)	(6)	(7)	(8)	(9)
001	Mojowuku	170,50	-	72,70	36,30	-	8,20	287,70
002	Sidoraharjo	276,40	-	177,60	55,50	-	32,80	542,30
003	Slempit	388,00	-	215,80	85,10	-	15,70	704,60
004	Belahanrejo	277,10	-	217,80	41,60	-	13,50	550,00
005	Menunggal	159,40	-	162,50	43,70	-	11,10	376,70
006	Banyuurip	199,80	-	210,90	88,60	-	14,90	514,20
007	Ngepung	321,20	-	108,80	46,00	-	32,20	508,20
008	Kedamean	366,00	-	148,30	98,30	-	28,30	640,90
009	Tanjung	285,00	-	248,60	39,10	-	9,40	582,10
010	Katimoho	101,50	-	41,20	23,20	-	8,00	173,90
011	Turirejo	261,70	-	72,00	44,30	-	9,00	387,00
012	Tulung	129,50	-	44,40	28,30	-	8,90	211,10
013	Glindah	252,40	-	112,20	44,30	-	8,10	417,00
014	Lampah	290,40	-	108,80	53,90	-	23,10	476,20
015	Cermen	98,10	-	74,00	42,30	-	9,00	223,40
Jumlah		3 577,00	-	2 015,60	770,50	-	232,20	6 595,30

Sumber : Pertanian

Bab 2

PEMERINTAHAN

Tabel 2.1 **Pembagian Wilayah Administrasi Pemerintahan Menurut Desa/Kelurahan Kecamatan Kedamean Tahun 2015**

Kode Desa	Desa/Kelurahan	Swadaya	Swakarsa	Swasembada
(1)	(2)	(3)	(4)	(5)
001	Mojowuku	-	-	1
002	Sidoraharjo	-	-	1
003	Slempit	-	-	1
004	Belahanrejo	-	-	1
005	Menunggal	-	-	1
006	Banyuurip	-	-	1
007	Ngepung	-	-	1
008	Kedamean	-	-	1
009	Tanjung	-	-	1
010	Katimoho	-	-	1
011	Turirejo	-	-	1
012	Tulung	-	-	1
013	Glindah	-	-	1
014	Lampah	-	-	1
015	Cermen	-	-	1
Jumlah		-	-	15

Sumber : Kantor Kecamatan Kedamean

Tabel 2.2 Jumlah Aparat Pemerintahan Menurut Desa/Kelurahan Kecamatan Kedamean Tahun 2015

Kode Desa	Desa/Kelurahan	Dusun	Rukun Warga	Rukun Tetangga
(1)	(2)	(3)	(4)	(5)
001	Mojowuku	4	6	18
002	Sidoraharjo	6	9	27
003	Slempit	2	6	37
004	Belahanrejo	4	5	17
005	Menunggal	2	6	24
006	Banyuurip	4	11	43
007	Ngepung	3	5	14
008	Kedamean	4	7	20
009	Tanjung	4	7	27
010	Katimoho	2	4	12
011	Turirejo	6	6	16
012	Tulung	2	5	10
013	Glindah	6	6	22
014	Lampah	7	9	30
015	Cermen	4	6	12
Jumlah		60	98	329

Sumber : Kantor Kecamatan Kedamean

Tabel 2.3 Banyaknya Perangkat Desa Menurut Desa/Kelurahan Kecamatan Kedamean Tahun 2015

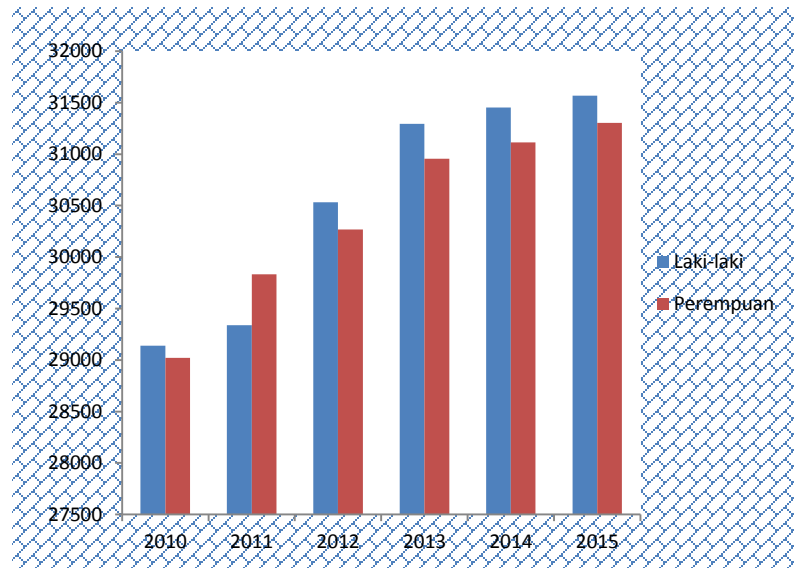
Kode Desa	Desa/Kelurahan	Kades/ Kalur	Sek- des/ Seklur	Kasun	Kepala Seksi			Kepala Urusan		
					Ek- bang	Sosial	Keaga- maan	Tran- tib	Pemer- intahan	Umum
(1)	(2)	(3)	(4)	(5)	(6)	(7)	(8)	(9)	(10)	(11)
001	Mojowuku	1	-	4	1	1	1	1	1	1
002	Sidoraharjo	1	1	6	1	1	1	1	1	1
003	Slempit	1	1	2	1	1	1	1	1	1
004	Belahanrejo	1	-	4	1	1	1	1	1	1
005	Menunggal	1	1	1	1	1	1	1	1	1
006	Banyuurip	1	1	4	1	1	1	1	1	1
007	Ngepung	1	1	3	1	1	1	1	1	1
008	Kedamean	1	1	4	1	1	1	1	1	1
009	Tanjung	1	1	4	1	1	1	1	1	1
010	Katimoho	1	1	2	1	1	1	1	1	1
011	Turirejo	1	-	6	1	1	1	1	1	1
012	Tulung	1	1	2	1	1	1	1	1	1
013	Glindah	1	-	6	1	1	1	1	1	1
014	Lampah	1	1	1	1	1	1	1	1	1
015	Cermen	1	-	4	1	1	1	1	1	1
Jumlah		15	10	53	15	15	15	15	15	15

Sumber : Kantor Kecamatan Kedamean

Bab 3

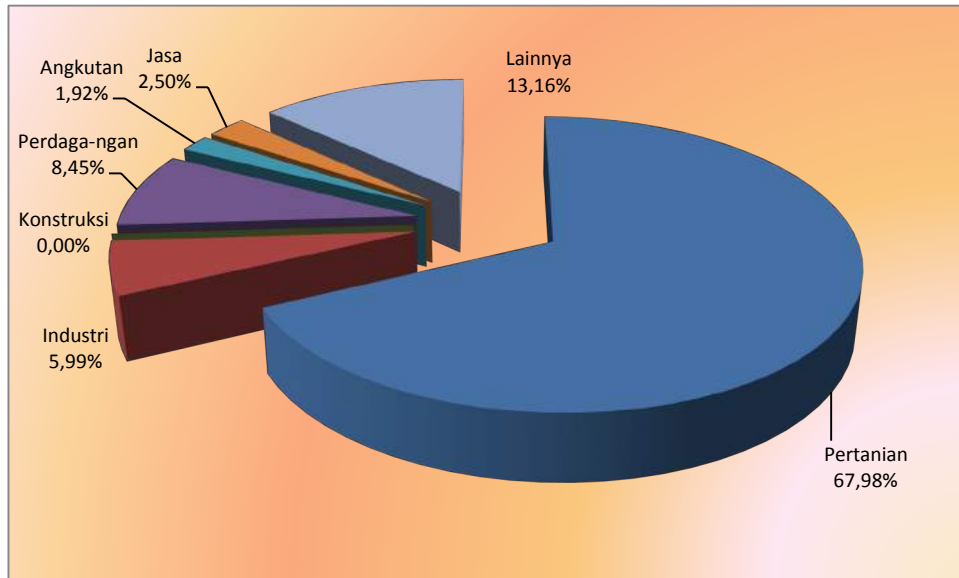
PENDUDUK & TENAGA KERJA

Gambar 1
Jumlah Penduduk Hasil Registrasi Menurut Jenis Kelamin
Tahun 2010 - 2015



Sumber : Kantor Kecamatan Kedamean

Gambar 2
Penduduk yang Bekerja menurut Lapangan Usaha
Tahun 2015



Sumber : Kantor Kecamatan Kedamean

Tabel 3.1 Jumlah Penduduk Hasil Registrasi Menurut Jenis Kelamin Kecamatan Kedamean Tahun 2007 - 2015 (orang)

Tahun	Laki-laki	Perempuan	Jumlah
(1)	(2)	(3)	(4)
2007	28 113	28 045	56 158
2008	28 893	28 955	57 848
2009	27 476	28 507	55 983
2010	29 138	29 022	58 160
2011	29 338	29 832	59 170
2012	30 532	30 267	60 799
2013	31 294	30 955	62 249
2014	31 453	31 113	62 566
2015	31 569	31 304	62 873

Sumber : Kantor Kecamatan Kedamean

Tabel 3.2 Jumlah Penduduk Menurut Jenis Kelamin dan Desa/Kelurahan Kecamatan Kedamean Tahun 2015 (orang)

Kode Desa	Desa/Kelurahan	Laki-laki	Perempuan	Jumlah
(1)	(2)	(3)	(4)	(5)
001	Mojowuku	1 705	1 731	3 436
002	Sidoraharjo	2 687	2 631	5 318
003	Slempit	3 600	3 591	7 191
004	Belahanrejo	1 659	1 587	3 246
005	Menunggal	2 296	2 254	4 550
006	Banyuurip	3 932	3 834	7 766
007	Ngepung	1 699	1 626	3 325
008	Kedamean	3 047	3 055	6 102
009	Tanjung	1 943	1 918	3 861
010	Katimoho	1 052	1 004	2 056
011	Turirejo	2 070	2 180	4 250
012	Tulung	1 220	1 224	2 444
013	Glindah	1 823	1 760	3 583
014	Lampah	1 976	2 046	4 022
015	Cermen	860	863	1 723
Jumlah		31 569	31 304	62 873

Sumber : Kantor Kecamatan Kedamean

Tabel 3.3 Luas Daerah, Jumlah Rumah Tangga dan Jumlah Penduduk Menurut Desa/Kelurahan Kecamatan Kedamean Tahun 2015

Kode Desa	Desa/Kelurahan	Luas (Km²)	Jumlah Rumah Tangga	Jumlah Penduduk
(1)	(2)	(3)	(4)	(5)
001	Mojowuku	2,88	819	3 436
002	Sidoraharjo	5,42	1 217	5 318
003	Slempit	7,05	1 610	7 191
004	Belahanrejo	5,5	704	3 246
005	Menunggal	3,77	1 211	4 550
006	Banyuurip	5,14	1 831	7 766
007	Ngepung	5,08	857	3 325
008	Kedamean	6,41	1 411	6 102
009	Tanjung	5,82	920	3 861
010	Katimoho	1,74	513	2 056
011	Turirejo	3,87	989	4 250
012	Tulung	2,11	548	2 444
013	Glindah	4,17	821	3 583
014	Lampah	4,76	971	4 022
015	Cermen	2,23	384	1 723
Jumlah		65,95	14 806	62 873

Sumber : Kantor Kecamatan Kedamean

Tabel 3.4 **Kepadatan Penduduk per Km² dan per Rumah Tangga Menurut Desa/Kelurahan Kecamatan Kedamean Tahun 2015**

Kode Desa	Desa/Kelurahan	Kepadatan Penduduk	
		Per (Km ²)	Per Rumah Tangga
(1)	(2)	(3)	(4)
001	Mojowuku	1 193	4
002	Sidoraharjo	981	4
003	Slempit	1 020	4
004	Belahanrejo	590	5
005	Menunggal	1 207	4
006	Banyuurip	1 511	4
007	Ngepung	655	4
008	Kedamean	952	4
009	Tanjung	663	4
010	Katimoho	1 182	4
011	Turirejo	1 098	4
012	Tulung	1 158	4
013	Glindah	859	4
014	Lampah	845	4
015	Cermen	773	4
Rata-rata		953	4

Sumber : Kantor Kecamatan Kedamean

Tabel 3.5 Jumlah Penduduk Lahir yang Dicatat Menurut Jenis Kelamin dan Desa/Kelurahan Kecamatan Kedamean Tahun 2015 (orang)

Kode Desa	Desa/Kelurahan	Laki-laki	Perempuan	Jumlah
(1)	(2)	(3)	(4)	(5)
001	Mojowuku	-	-	-
002	Sidoraharjo	-	-	-
003	Slempit	-	-	-
004	Belahanrejo	-	-	-
005	Menunggal	-	-	-
006	Banyuurip	-	-	-
007	Ngepung	-	-	-
008	Kedamean	-	-	-
009	Tanjung	-	-	-
010	Katimoho	-	-	-
011	Turirejo	-	-	-
012	Tulung	-	-	-
013	Glindah	-	-	-
014	Lampah	-	-	-
015	Cermen	-	-	-
Jumlah		-	-	-

Sumber : Kantor Kecamatan Kedamean

Tabel 3.6 Jumlah Penduduk Meninggal yang Dicatat Menurut Jenis Kelamin dan Desa/Kelurahan Kecamatan Kedamean Tahun 2015 (orang)

Kode Desa	Desa/Kelurahan	Laki-laki	Perempuan	Jumlah
(1)	(2)	(3)	(4)	(5)
001	Mojowuku	-	-	-
002	Sidoraharjo	-	-	-
003	Slempit	-	-	-
004	Belahanrejo	-	-	-
005	Menunggal	-	-	-
006	Banyuurip	-	-	-
007	Ngepung	-	-	-
008	Kedamean	-	-	-
009	Tanjung	-	-	-
010	Katimoho	-	-	-
011	Turirejo	-	-	-
012	Tulung	-	-	-
013	Glindah	-	-	-
014	Lampah	-	-	-
015	Cermen	-	-	-
Jumlah		-	-	-

Sumber : Kantor Kecamatan Kedamean

Tabel 3.7 Jumlah Penduduk Datang yang Dicatat Menurut Jenis Kelamin dan Desa/Kelurahan Kecamatan Kedamean Tahun 2015 (orang)

Kode Desa	Desa/Kelurahan	Laki-laki	Perempuan	Jumlah
(1)	(2)	(3)	(4)	(5)
001	Mojowuku	-	-	-
002	Sidoraharjo	-	-	-
003	Slempit	-	-	-
004	Belahanrejo	-	-	-
005	Menunggal	-	-	-
006	Banyuurip	-	-	-
007	Ngepung	-	-	-
008	Kedamean	-	-	-
009	Tanjung	-	-	-
010	Katimoho	-	-	-
011	Turirejo	-	-	-
012	Tulung	-	-	-
013	Glindah	-	-	-
014	Lampah	-	-	-
015	Cermen	-	-	-
Jumlah		-	-	-

Sumber : Kantor Kecamatan Kedamean

Tabel 3.8 Jumlah Penduduk Pindah yang Dicatat Menurut Desa/Kelurahan dan Jenis Kelamin Kecamatan Kedamean Tahun 2015

Kode Desa	Desa/Kelurahan	Laki-laki	Perempuan	Jumlah
(1)	(2)	(3)	(4)	(5)
001	Mojowuku	-	-	-
002	Sidoraharjo	-	-	-
003	Slempit	-	-	-
004	Belahanrejo	-	-	-
005	Menunggal	-	-	-
006	Banyuurip	-	-	-
007	Ngepung	-	-	-
008	Kedamean	-	-	-
009	Tanjung	-	-	-
010	Katimoho	-	-	-
011	Turirejo	-	-	-
012	Tulung	-	-	-
013	Glindah	-	-	-
014	Lampah	-	-	-
015	Cermen	-	-	-
Jumlah		-	-	-

Sumber : Kantor Kecamatan Kedamean

Tabel 3.9 Jumlah Penduduk Desa/Kelurahan dan Menurut Kelompok Umur Kecamatan Kedamean Tahun 2015 (orang)

Kode Desa	Desa/Kelurahan	0-4	5-9	10-14	15-19	20-24	25-39	40-59	>60	Jumlah
(1)	(2)	(3)	(4)	(5)	(6)	(7)	(8)	(9)	(10)	(11)
001	Mojowuku	221	211	264	230	251	754	1 026	479	3 436
002	Sidoraharjo	315	414	372	386	395	1 219	1 531	686	5 318
003	Slempit	418	539	507	535	495	1 645	2 054	998	7 191
004	Belahanrejo	207	252	250	207	217	792	926	395	3 246
005	Menunggal	289	324	337	349	308	1 145	1 260	538	4 550
006	Banyuurip	562	606	597	574	574	1 977	2 063	813	7 766
007	Ngepung	212	224	249	193	247	813	995	392	3 325
008	Kedamean	389	424	459	446	418	1 505	1 738	723	6 102
009	Tanjung	205	296	305	301	276	896	1 114	468	3 861
010	Katimoho	108	140	148	158	136	477	620	269	2 056
011	Turirejo	256	315	295	312	281	1 023	1 213	555	4 250
012	Tulung	164	165	177	163	165	613	664	333	2 444
013	Glindah	216	260	232	270	265	831	1 011	498	3 583
014	Lampah	191	279	314	282	297	914	1 099	646	4 022
015	Cermen	105	101	123	115	119	404	542	214	1 723
	Jumlah	3 858	4 550	4 629	4 521	4 444	15 008	17 856	8 007	62 873

Sumber : Kantor Kecamatan Kedamean

Tabel 3.10 Jumlah Penduduk Dewasa dan Anak-anak Menurut Desa/Kelurahan dan Jenis Kelamin Kecamatan Kedamean Tahun 2015 (orang)

Kode Desa	Desa/Kelurahan	Dewasa		Anak-anak		Jumlah
		Laki-laki	Perempuan	Laki-laki	Perempuan	
(1)	(2)	(3)	(4)	(5)	(6)	(7)
001	Mojowuku	-	-	-	-	-
002	Sidoraharjo	-	-	-	-	-
003	Slempit	-	-	-	-	-
004	Belahanrejo	-	-	-	-	-
005	Menunggal	-	-	-	-	-
006	Banyuurip	-	-	-	-	-
007	Ngepung	-	-	-	-	-
008	Kedamean	-	-	-	-	-
009	Tanjung	-	-	-	-	-
010	Katimoho	-	-	-	-	-
011	Turirejo	-	-	-	-	-
012	Tulung	-	-	-	-	-
013	Glindah	-	-	-	-	-
014	Lampah	-	-	-	-	-
015	Cermen	-	-	-	-	-
Jumlah		-	-	-	-	-

Sumber : Kantor Kecamatan Kedamean

Ket : Data tidak tersedia

Tabel 3.11 Jumlah Penduduk yang Wajib Memiliki Kartu Tanda Penduduk Menurut Desa/Kelurahan dan Jenis Kelamin Kecamatan Kedamean Tahun 2015 (orang)

Kode Desa	Desa/Kelurahan	Laki-laki	Perempuan	Jumlah
(1)	(2)	(3)	(4)	(5)
001	Mojowuku	1 307	1 352	2 659
002	Sidoraharjo	2 041	2 031	4 072
003	Slempit	2 721	2 792	5 513
004	Belahanrejo	1 246	1 214	2 460
005	Menunggal	1 734	1 717	3 451
006	Banyuurip	2 885	2 885	5 770
007	Ngepung	1 283	1 281	2 564
008	Kedamean	2 305	2 354	4 659
009	Tanjung	1 450	1 494	2 944
010	Katimoho	807	796	1 603
011	Turirejo	1 581	1 680	3 261
012	Tulung	921	963	1 884
013	Glindah	1 382	1 397	2 779
014	Lampah	1 527	1 599	3 126
015	Cermen	660	685	1 345
Jumlah		23 850	24 240	48 090

Sumber : Kantor Kecamatan Kedamean

Tabel 3.12 Jumlah Penduduk yang Telah Memiliki Kartu Tanda Penduduk Menurut Desa/Kelurahan dan Jenis Kelamin Kecamatan Kedamean Tahun 2015 (orang)

Kode Desa	Desa/Kelurahan	Laki-laki	Perempuan	Jumlah
(1)	(2)	(3)	(4)	(5)
001	Mojowuku	1276	1312	2 588
002	Sidoraharjo	1967	1962	3 929
003	Slempit	2642	2723	5 365
004	Belahanrejo	1213	1185	2 398
005	Menunggal	1683	1667	3 350
006	Banyuurip	2783	2789	5 572
007	Ngepung	1249	1252	2 501
008	Kedamean	2219	2302	4 521
009	Tanjung	1402	1449	2 851
010	Katimoho	774	771	1 545
011	Turirejo	1534	1634	3 168
012	Tulung	889	935	1 824
013	Glindah	1341	1364	2 705
014	Lampah	1488	1551	3 039
015	Cermen	648	676	1 324
Jumlah		23108	23572	46 680

Sumber : Kantor Kecamatan Kedamean

Tabel 3.13 Jumlah Penduduk Yang Bekerja Menurut Desa/Kelurahan dan Lapangan Usaha Kecamatan Kedamean Tahun 2015 (orang)

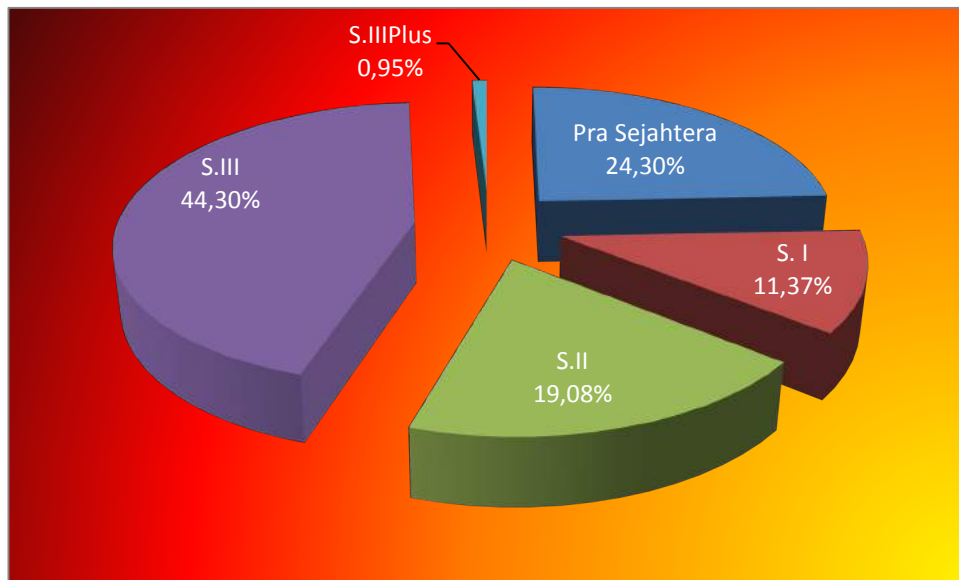
Kode Desa	Desa/Kelurahan	Pertanian	Industri	Konstruksi	Perdagangan	Angkutan	Jasa	Lainnya
(1)	(2)	(3)	(4)	(5)	(6)	(7)	(8)	(9)
001	Mojowuku	158	69	-	170	61	64	299
002	Sidoraharjo	1 756	98	-	220	46	67	310
003	Slempit	2 800	96	-	230	60	66	350
004	Belahanrejo	1 518	89	-	133	36	48	214
005	Menunggal	1 422	180	-	268	40	57	300
006	Banyuurip	1 841	279	-	290	60	72	590
007	Ngepung	1 250	102	-	123	25	50	310
008	Kedamean	1 480	194	-	287	58	80	317
009	Tanjung	1 246	101	-	140	38	46	250
010	Katimoho	917	176	-	126	30	34	196
011	Turirejo	1 616	132	-	141	32	52	280
012	Tulung	1 132	93	-	120	28	34	156
013	Glindah	1 563	91	-	145	30	62	220
014	Lampah	1 993	137	-	176	45	40	210
015	Cermen	808	59	-	103	19	19	160
Jumlah		21 500	1 896	-	2 672	608	791	4 162

Sumber : Kantor Kecamatan Kedamean

Bab 4

SOSIAL

Gambar 3
Jumlah Keluarga dan menurut tahapan Keluarga Sejahtera
Tahun 2015



Sumber: Penyuluh Lapangan Keluarga Berencana (PLKB) Kecamatan Kedamean

Tabel 4.1 Jumlah Sekolah Umum Menurut Desa/Kelurahan dan Jenis Sekolah Kecamatan Kedamean Tahun 2015

Kode Desa	Desa/Kelurahan	Negeri					Swasta				
		TK	SD	SLP	SLA	PT	TK	SD	SLP	SLA	PT
(1)	(2)	(3)	(4)	(5)	(6)	(7)	(8)	(9)	(10)	(11)	(12)
001	Mojowuku	-	1	-	-	-	2	1	1	-	-
002	Sidoraharjo	-	1	-	-	-	2	1	1	-	-
003	Slempit	-	2	-	1	-	2	2	1	-	-
004	Belahanrejo	-	1	-	-	-	2	1	-	-	-
005	Menunggal	-	2	-	-	-	2	1	1	1	-
006	Banyuurip	-	2	-	-	-	2	1	1	1	-
007	Ngepung	-	1	-	-	-	1	1	-	-	-
008	Kedamean	-	2	1	-	-	3	2	1	1	-
009	Tanjung	-	2	-	-	-	1	1	-	-	-
010	Katimoho	-	1	-	-	-	3	1	1	1	-
011	Turirejo	-	1	-	-	-	4	1	-	-	-
012	Tulung	-	1	-	-	-	2	1	-	-	-
013	Glindah	-	2	-	-	-	2	2	-	-	-
014	Lampah	-	2	-	-	-	2	1	1	-	-
015	Cermen	-	1	-	-	-	1	1	-	-	-
Jumlah		-	22	1	1	-	31	18	8	4	-

Sumber : Kantor Diknas Kecamatan Kedamean

Tabel 4.2 Jumlah Sekolah, Ruang Belajar dan Kelas SD Negeri/Swasta Menurut Desa/Kelurahan Kecamatan Kedamean Tahun 2015

Kode Desa	Desa/Kelurahan	Jumlah Sekolah		Jumlah Ruang Belajar		Jumlah Kelas	
		Negeri	Swasta	Negeri	Swasta	Negeri	Swasta
(1)	(2)	(3)	(4)	(5)	(6)	(7)	(8)
001	Mojowuku	1	-	9	-	9	-
002	Sidoraharjo	1	-	10	-	10	-
003	Slempit	2	-	22	-	22	-
004	Belahanrejo	1	-	6	-	6	-
005	Menunggal	2	-	12	-	12	-
006	Banyuurip	2	-	12	-	12	-
007	Ngepung	1	-	6	-	6	-
008	Kedamean	2	-	18	-	18	-
009	Tanjung	2	-	12	-	12	-
010	Katimoho	1	-	-	-	-	-
011	Turirejo	1	-	6	-	6	-
012	Tulung	1	-	6	-	6	-
013	Glindah	2	-	12	-	12	-
014	Lampah	2	-	12	-	12	-
015	Cermen	1	-	6	-	6	-
Jumlah		22	-	149	-	149	-

Sumber : Kantor Diknas Kecamatan Kedamean

Tabel 4.3 Jumlah Guru dan Murid SD Negeri/Swasta Menurut Desa/Kelurahan Kecamatan Kedamean Tahun 2015

Kode Desa	Desa/Kelurahan	Jumlah Guru		Jumlah Murid	
		Negeri	Swasta	Negeri	Swasta
(1)	(2)	(3)	(4)	(5)	(6)
001	Mojowuku	12	-	167	-
002	Sidoraharjo	15	-	217	-
003	Slempit	25	-	601	-
004	Belahanrejo	11	-	126	-
005	Menunggal	17	-	119	-
006	Banyuurip	21	-	321	-
007	Ngepung	11	-	128	-
008	Kedamean	29	-	420	-
009	Tanjung	15	-	244	-
010	Katimoho	-	-	-	-
011	Turirejo	10	-	105	-
012	Tulung	8	-	145	-
013	Glindah	18	-	264	-
014	Lampah	15	-	226	-
015	Cermen	9	-	77	-
Jumlah		216	-	3 160	-

Sumber : Kantor Diknas Kecamatan Kedamean

Tabel 4.4 Jumlah Sekolah Islam Menurut Desa/Kelurahan dan Jenis Sekolah Kecamatan Kedamean Tahun 2015

Kode Desa	Desa/Kelurahan	Negeri					Swasta				Pon-pes
		MI	MTs	MA	PT	RA	MI	MTs	MA	PT	
(1)	(2)	(3)	(4)	(5)	(6)	(7)	(8)	(9)	(10)	(11)	(12)
001	Mojowuku	-	-	-	-	1	1	1	-	-	-
002	Sidoraharjo	-	-	-	-	1	1	1	-	-	-
003	Slempit	-	-	-	-	-	-	-	-	-	-
004	Belahanrejo	-	-	-	-	1	1	1	-	-	1
005	Menunggal	-	-	-	-	1	1	1	-	-	-
006	Banyuurip	-	-	-	-	1	1	1	1	-	1
007	Ngepung	-	-	-	-	-	1	-	-	-	-
008	Kedamean	1	-	-	-	-	-	1	1	-	-
009	Tanjung	-	-	-	-	-	-	-	-	-	-
010	Katimoho	-	-	-	-	2	2	1	1	-	1
011	Turirejo	-	-	-	-	3	3	-	-	-	-
012	Tulung	-	-	-	-	1	1	-	-	-	-
013	Glindah	-	-	-	-	-	-	-	-	-	-
014	Lampah	-	-	-	-	1	2	1	1	-	-
015	Cermen	-	-	-	-	-	1	-	-	-	-
Jumlah		1	-	-	-	12	15	8	4	-	3

Sumber : Kantor Diknas Kecamatan Kedamean

Tabel 4.5 Jumlah Pemeluk Agama Menurut Desa/Kelurahan Kecamatan Kedamean Tahun 2015 (orang)

Kode Desa	Desa/Kelurahan	Islam	Katolik	Protestan	Hindu	Budha
(1)	(2)	(3)	(4)	(5)	(6)	(7)
001	Mojowuku	3 413	-	20	3	-
002	Sidoraharjo	5 318	-	-	-	-
003	Slempit	7 190	1	-	-	-
004	Belahanrejo	3 246	-	-	-	-
005	Menunggal	4 541	-	-	9	-
006	Banyuurip	7 653	-	100	-	13
007	Ngepung	3 325	-	-	-	-
008	Kedamean	6 077	24	-	1	-
009	Tanjung	3 826	35	-	-	-
010	Katimoho	2 040	-	16	-	-
011	Turirejo	4 250	-	-	-	-
012	Tulung	2 442	-	2	-	-
013	Glindah	3 583	-	-	-	-
014	Lampah	4 022	-	-	-	-
015	Cermen	1 723	-	-	-	-
Jumlah		62 649	60	138	13	13

Sumber : Kantor Urusan Agama Kecamatan Kedamean

Tabel 4.6 Jumlah Tempat Peribadatan Menurut Desa/Kelurahan Kecamatan Kedamean Tahun 2015

Kode Desa	Desa/Kelurahan	Masjid	Surau/ Langgar	Gereja	Pura	Vihara
(1)	(2)	(3)	(4)	(5)	(6)	(7)
001	Mojowuku	3	9	-	-	-
002	Sidoraharjo	4	34	-	-	-
003	Slempit	4	25	-	-	-
004	Belahanrejo	3	10	-	-	-
005	Menunggal	3	14	-	-	-
006	Banyuurip	4	12	-	-	-
007	Ngepung	3	9	-	-	-
008	Kedamean	4	17	-	-	-
009	Tanjung	5	15	-	-	-
010	Katimoho	3	7	-	-	-
011	Turirejo	7	9	-	-	-
012	Tulung	2	8	-	-	-
013	Glindah	6	5	-	-	-
014	Lampah	8	8	-	-	-
015	Cermen	5	4	-	-	-
Jumlah		64	186	-	-	-

Sumber : Kantor Urusan Agama Kecamatan Kedamean

Tabel 4.7 Jumlah Kejadian Nikah, Talak/Cerai dan Rujuk Menurut Desa/Kelurahan Kecamatan Kedamean Tahun 2015

Kode Desa	Desa/Kelurahan	Nikah	Talak/Cerai	Rujuk
(1)	(2)	(3)	(4)	(5)
001	Mojowuku	19	1	-
002	Sidoraharjo	40	3	-
003	Slempit	55	4	-
004	Belahanrejo	22	1	-
005	Menunggal	26	1	-
006	Banyuurip	58	2	-
007	Ngepung	26	3	-
008	Kedamean	45	3	-
009	Tanjung	25	1	-
010	Katimoho	17	5	-
011	Turirejo	28	-	-
012	Tulung	20	1	-
013	Glindah	33	1	-
014	Lampah	32	1	-
015	Cermen	11	-	-
Jumlah		457	27	-

Sumber : Kantor Urusan Agama Kecamatan Kedamean

Tabel 4.8 Jumlah Sarana Kesehatan Menurut Desa/Kelurahan Kecamatan Kedamean Tahun 2015

Kode Desa	Desa/Kelurahan	Rumah Sakit Umum	Rumah Sakit Bersalin	Poli Klinik	Puskesmas	Puskesmas Pembantu	Prak. Dokter
(1)	(2)	(3)	(4)	(5)	(6)	(7)	(8)
001	Mojowuku	-	-	-	-	-	-
002	Sidoraharjo	-	-	-	-	-	1
003	Slempit	-	-	-	1	-	1
004	Belahanrejo	-	-	-	-	-	-
005	Menunggal	-	-	-	-	1	-
006	Banyuurip	-	-	-	-	-	1
007	Ngepung	-	-	-	-	-	-
008	Kedamean	1	-	2	1	-	1
009	Tanjung	-	-	1	-	-	1
010	Katimoho	-	-	-	-	-	-
011	Turirejo	-	-	-	-	1	-
012	Tulung	-	-	-	-	-	-
013	Glindah	-	-	-	-	-	-
014	Lampah	-	-	-	-	1	-
015	Cermen	-	-	-	-	1	-
Jumlah		1	-	3	2	4	5

Sumber : Puskesmas Kecamatan Kedamean

Tabel 4.8 Lanjutan

Kode Desa	Desa/Kelurahan	Rumah Bersalin	Prak. Bidan	Poskes-des	Polin-des	Pos-yandu	Apotik	Toko Obat
(1)	(2)	(3)	(4)	(5)	(6)	(7)	(8)	(9)
001	Mojowuku	1	1	-	1	4	-	-
002	Sidoraharjo	1	1	1	1	6	-	-
003	Slempit	1	1	-	1	7	-	-
004	Belahanrejo	1	1	-	1	4	-	-
005	Menunggal	1	1	-	-	3	-	-
006	Banyuurip	1	1	-	1	7	-	-
007	Ngepung	1	1	-	1	3	-	-
008	Kedamean	1	1	-	-	7	2	2
009	Tanjung	1	1	-	1	4	-	-
010	Katimoho	1	1	-	1	2	-	-
011	Turirejo	1	1	-	-	6	-	-
012	Tulung	1	1	-	1	4	-	-
013	Glindah	1	1	-	-	6	-	-
014	Lampah	1	1	-	1	7	-	-
015	Cermen	1	1	-	-	4	-	-
Jumlah		15	15	1	10	74	2	2

Sumber : Puskesmas Kecamatan Kedamean

Tabel 4.9 Jumlah Tenaga Kesehatan Menurut Desa/Kelurahan Kecamatan Kedamean Tahun 2015 (orang)

Kode Desa	Desa/Kelurahan	Dokter	Paramedis	Bidan	Dukun Bayi
(1)	(2)	(3)	(4)	(5)	(6)
001	Mojowuku	-	1	1	1
002	Sidoraharjo	-	1	1	1
003	Slempit	1	4	1	1
004	Belahanrejo	-	1	1	-
005	Menunggal	-	1	1	-
006	Banyuurip	1	1	2	-
007	Ngepung	-	-	1	1
008	Kedamean	-	4	1	1
009	Tanjung	1	2	1	-
010	Katimoho	-	1	1	-
011	Turirejo	-	1	1	-
012	Tulung	-	-	1	-
013	Glindah	-	-	1	1
014	Lampah	-	1	1	-
015	Cermen	-	-	1	-
Jumlah		3	18	16	6

Sumber : Puskesmas Kecamatan Kedamean

Tabel 4.10 Jumlah Peserta KB Menurut Desa/Kelurahan dan Alat Kontrasepsi yang Digunakan, Kecamatan Kedamean Tahun 2015 (orang)

Kode Desa	Desa/Kelurahan	IUD/ Spiral	Pil	Suntik	Susuk	Kon- dom	MOP	MOW
(1)	(2)	(3)	(4)	(5)	(6)	(7)	(8)	(9)
001	Mojowuku	3	51	493	25	3	2	29
002	Sidoraharjo	17	131	603	146	7	6	113
003	Slempit	9	515	362	127	6	-	96
004	Belahanrejo	6	47	394	169	5	4	13
005	Menunggal	9	135	575	111	9	4	10
006	Banyuurip	20	190	1 089	46	-	4	17
007	Ngepung	5	29	378	232	5	-	3
008	Kedamean	26	79	728	169	16	-	58
009	Tanjung	7	76	436	182	11	1	60
010	Katimoho	2	46	295	49	6	-	3
011	Turirejo	1	132	549	61	9	7	69
012	Tulung	2	41	325	34	6	1	33
013	Glindah	8	60	495	30	1	3	18
014	Lampah	12	78	463	57	4	1	23
015	Cermen	-	23	177	56	1	1	14
Jumlah		127	1 633	7 362	1 494	89	34	559

Sumber: Penyuluh Lapangan Keluarga Berencana (PLKB) Kecamatan Kedamean

Tabel 4.11 Jumlah Penderita Kejadian Wabah/Epidemi /Endemi Menurut Desa/Kelurahan Kecamatan Kedamean Tahun 2015

Kode Desa	Desa/Kelurahan	Muntaber/ Diare	DB	Campak	Malaria	Infeksi Saluran Pernapsan
(1)	(2)	(3)	(4)	(5)	(6)	(7)
001	Mojowuku	-	-	-	-	-
002	Sidoraharjo	-	-	-	-	-
003	Slempit	-	-	-	-	-
004	Belahanrejo	-	-	-	-	-
005	Menunggal	-	-	-	-	-
006	Banyuurip	-	-	-	-	-
007	Ngepung	-	-	-	-	-
008	Kedamean	-	-	-	-	-
009	Tanjung	-	-	-	-	-
010	Katimoho	-	-	-	-	-
011	Turirejo	-	-	-	-	-
012	Tulung	-	-	-	-	-
013	Glindah	-	-	-	-	-
014	Lampah	-	-	-	-	-
015	Cermen	-	-	-	-	-
Jumlah		-	-	-	-	-

Sumber : Puskesmas Kecamatan Kedamean

Ket : Data tidak tersedia

Tabel 4.11 lanjutan

Kode Desa	Desa/Kelurahan	AID	Flu Burung	Antrak	Lainnya	Jumlah
(1)	(2)	(8)	(9)	(10)	(11)	(12)
001	Mojowuku	-	-	-	-	-
002	Sidoraharjo	-	-	-	-	-
003	Slempit	-	-	-	-	-
004	Belahanrejo	-	-	-	-	-
005	Menunggal	-	-	-	-	-
006	Banyuurip	-	-	-	-	-
007	Ngepung	-	-	-	-	-
008	Kedamean	-	-	-	-	-
009	Tanjung	-	-	-	-	-
010	Katimoho	-	-	-	-	-
011	Turirejo	-	-	-	-	-
012	Tulung	-	-	-	-	-
013	Glindah	-	-	-	-	-
014	Lampah	-	-	-	-	-
015	Cermen	-	-	-	-	-
Jumlah		-	-	-	-	-

Sumber : Puskesmas Kecamatan Kedamean

Tabel 4.12 Jumlah Keluarga Tahapan Sejahtera Menurut Desa/Kelurahan Kecamatan Kedamean Tahun 2015

Kode Desa	Desa/Kelurahan	Jumlah KK	Tahapan Keluarga Sejahtera				
			Pra Sejahtera	S. I	S.II	S.III	S.IIIPlus
(1)	(2)	(3)	(4)	(5)	(6)	(7)	(8)
001	Mojowuku	1 023	562	-	2	459	-
002	Sidoraharjo	1 531	399	210	284	627	11
003	Slempit	2 083	599	113	371	986	14
004	Belahanrejo	990	288	96	154	442	10
005	Menunggal	1 383	371	209	245	541	17
006	Banyuurip	2 164	389	362	471	901	41
007	Ngepung	1 013	247	68	172	524	2
008	Kedamean	1 714	258	201	359	860	36
009	Tanjung	1 144	250	59	63	763	9
010	Katimoho	606	59	80	121	335	11
011	Turirejo	1 230	220	56	270	666	18
012	Tulung	733	158	146	229	200	-
013	Glindah	1 017	265	108	205	439	-
014	Lampah	1 121	213	271	398	235	4
015	Cermen	538	166	101	146	125	-
Jumlah		18 290	4 444	2 080	3 490	8 103	173

Sumber: Penyuluh Lapangan Keluarga Berencana (PLKB) Kecamatan Kedamean (Keadaan Tahun 2014)

Bab 5

PERTANIAN

Tabel 5.1 Luas Tanah Sawah Menurut Desa/Kelurahan dan Jenis Irigasi Kecamatan Kedamean, Tahun 2015 (Ha)

Kode Desa	Desa/Kelurahan	Tadah Hujan	Irigasi Teknis	Irigasi 1/2 Teknis	Irigasi Sederhana	Jumlah
(1)	(2)	(3)	(4)	(5)	(6)	(7)
001	Mojowuku	170,5	-	-	-	170,5
002	Sidoraharjo	276,4	-	-	-	276,4
003	Slempit	388,0	-	-	-	388,0
004	Belahanrejo	277,1	-	-	-	277,1
005	Menunggal	159,4	-	-	-	159,4
006	Banyuurip	199,8	-	-	-	199,8
007	Ngepung	321,2	-	-	-	321,2
008	Kedamean	366,0	-	-	-	366,0
009	Tanjung	285,0	-	-	-	285,0
010	Katimoho	101,5	-	-	-	101,5
011	Turirejo	261,7	-	-	-	261,7
012	Tulung	129,5	-	-	-	129,5
013	Glindah	252,4	-	-	-	252,4
014	Lampah	290,4	-	-	-	290,4
015	Cermen	98,1	-	-	-	98,1
Jumlah		3 577,0	-	-	-	3 577,0

Sumber: Mantri Pertanian Kecamatan Kedamean

Tabel 5.2 Luas Panen dan Produksi Padi Menurut Desa/Kelurahan Kecamatan Kedamean Tahun 2015

Kode Desa	Desa/Kelurahan	Padi Sawah		Padi Ladang	
		Luas (Ha)	Prod. (Ton)	Luas (Ha)	Prod. (Ton)
(1)	(2)	(3)	(4)	(5)	(6)
001	Mojowuku	294,0	1 788,0	-	-
002	Sidoraharjo	470,0	3 083,6	-	-
003	Slempit	588,0	3 939,9	-	-
004	Belahanrejo	431,0	2 932,8	-	-
005	Menunggal	289,0	1 757,2	-	-
006	Banyuurip	367,0	2 290,1	-	-
007	Ngepung	511,0	3 188,8	-	-
008	Kedamean	617,0	4 047,6	-	-
009	Tanjung	449,0	2 873,9	-	-
010	Katimoho	142,0	908,9	-	-
011	Turirejo	439,0	2 809,7	-	-
012	Tulung	207,0	1 291,7	-	-
013	Glindah	468,0	3 042,1	-	-
014	Lampah	476,0	2 951,2	-	-
015	Cermen	189,0	1 171,9	-	-
Jumlah		5 937,0	38 077,4	-	-

Sumber: Mantri Pertanian Kecamatan Kedamean

Tabel 5.3 Luas Panen dan Produksi Jagung Menurut Desa/Kelurahan Kecamatan Kedamean Tahun 2015

Kode Desa	Desa/Kelurahan	Luas (Ha)	Prod. (Ton)
(1)	(2)	(3)	(4)
001	Mojowuku	173	8 304,4
002	Sidoraharjo	228	13 224,9
003	Slempit	296	15 393,0
004	Belahanrejo	295	14 161,0
005	Menunggal	289	16 764,0
006	Banyuurip	306	17 748,8
007	Ngepung	162	9 397,0
008	Kedamean	190	10 830,0
009	Tanjung	220	10 341,8
010	Katimoho	114	5 358,0
011	Turirejo	196	9 213,0
012	Tulung	179	9 487,8
013	Glindah	117	6 202,0
014	Lampah	170	8 670,8
015	Cermen	182	8 554,7
Jumlah		3 117	163 651,2

Sumber: Mantri Pertanian Kecamatan Kedamean

Tabel 5.4 Luas Panen dan Produksi Kedelai Menurut Desa/Kelurahan Kecamatan Kedamean Tahun 2015

Kode Desa	Desa/Kelurahan	Luas (Ha)	Prod. (Ton)
(1)	(2)	(3)	(4)
001	Mojowuku	-	0,0
002	Sidoraharjo	-	0,0
003	Slempit	35	38,7
004	Belahanrejo	49	64,0
005	Menunggal	-	0,0
006	Banyuurip	-	0,0
007	Ngepung	2	1,6
008	Kedamean	-	0,0
009	Tanjung	49	39,3
010	Katimoho	56	50,0
011	Turirejo	78	62,6
012	Tulung	23	18,5
013	Glindah	5	4,0
014	Lampah	23	18,5
015	Cermen	-	0,0
Jumlah		320	297,2

Sumber: Mantri Pertanian Kecamatan Kedamean

Tabel 5.5 Luas Panen dan Produksi Kacang Tanah Menurut Desa/Kelurahan Kecamatan Kedamean Tahun 2015

Kode Desa	Desa/Kelurahan	Luas (Ha)	Prod. (Ton)
(1)	(2)	(3)	(4)
001	Mojowuku	11,0	16,9
002	Sidoraharjo	13,0	20,0
003	Slempit	9,0	13,0
004	Belahanrejo	17,0	25,0
005	Menunggal	7,0	10,5
006	Banyuurip	7,0	10,5
007	Ngepung	9,0	13,5
008	Kedamean	7,0	10,5
009	Tanjung	8,0	12,0
010	Katimoho	33,0	50,0
011	Turirejo	33,0	49,5
012	Tulung	8,0	12,0
013	Glindah	13,0	19,5
014	Lampah	10,0	15,0
015	Cermen	7,0	10,0
Jumlah		192,0	287,9

Sumber: Mantri Pertanian Kecamatan Kedamean

Tabel 5.6 Luas Panen dan Produksi Kacang Hijau Menurut Desa/Kelurahan Kecamatan Kedamean Tahun 2015

Kode Desa	Desa/Kelurahan	Luas (Ha)	Prod. (Ton)
(1)	(2)	(3)	(4)
001	Mojowuku	40	42
002	Sidoraharjo	53	56
003	Slempit	62	64
004	Belahanrejo	64	66
005	Menunggal	49	52
006	Banyuurip	36	37
007	Ngepung	43	45
008	Kedamean	34	35
009	Tanjung	66	68
010	Katimoho	122	125
011	Turirejo	138	142
012	Tulung	97	96
013	Glindah	52	53
014	Lampah	107	108
015	Cermen	23	24
Jumlah		986	1 013

Sumber: Mantri Pertanian Kecamatan Kedamean

Tabel 5.7 Luas Panen dan Produksi Ketela Pohon Menurut Desa/Kelurahan Kecamatan Kedamean Tahun 2015

Kode Desa	Desa/Kelurahan	Luas (Ha)	Prod. (Ton)
(1)	(2)	(3)	(4)
001	Mojowuku	5	97
002	Sidoraharjo	5	100
003	Slempit	17	342
004	Belahanrejo	35	704
005	Menunggal	7	140
006	Banyuurip	5	96
007	Ngepung	8	161
008	Kedamean	8	160
009	Tanjung	27	522
010	Katimoho	2	40
011	Turirejo	5	99
012	Tulung	5	99
013	Glindah	8	157
014	Lampah	11	208
015	Cermen	27	511
Jumlah		175	3 436

Sumber: Mantri Pertanian Kecamatan Kedamean

Tabel 5.8 Jumlah Populasi Ternak Besar Menurut Desa/Kelurahan Kecamatan Kedamean, Tahun 2015 (ekor)

Kode Desa	Desa/Kelurahan	Sapi	Kerbau	Kuda	Kambing	Domba
(1)	(2)	(3)	(4)	(5)	(6)	(7)
001	Mojowuku	622	-	-	642	40
002	Sidoraharjo	842	-	-	623	46
003	Slempit	904	-	-	635	80
004	Belahanrejo	310	-	-	420	66
005	Menunggal	219	-	-	318	45
006	Banyuurip	202	-	-	340	54
007	Ngepung	212	-	-	310	64
008	Kedamean	42	-	-	240	40
009	Tanjung	364	-	-	469	60
010	Katimoho	30	-	-	255	48
011	Turirejo	424	-	-	420	56
012	Tulung	403	-	-	409	74
013	Glindah	425	-	-	470	66
014	Lampah	300	-	-	369	77
015	Cermen	314	-	-	220	40
Jumlah		5 613	-	-	6 140	856

Sumber: Mantri Peternakan Kecamatan Kedamean

Tabel 5.9 Jumlah Populasi Ternak Unggas Menurut Desa/Kelurahan Kecamatan Kedamean, Tahun 2015 (ekor)

Kode Desa	Desa/Kelurahan	Ayam Kampung	Ayam Ras Petelor	Ayam Ras Pedaging	Itik/Manila	Jumlah
(1)	(2)	(3)	(4)	(5)	(6)	(7)
001	Mojowuku	4 400	-	10 000	1 810	16 210
002	Sidoraharjo	4 600	-	4 000	2 410	11 010
003	Slempit	4 740	-	-	2 014	6 754
004	Belahanrejo	4 400	-	-	2 215	6 615
005	Menunggal	3 820	-	-	1 710	5 530
006	Banyuurip	3 670	-	-	1 885	5 555
007	Ngepung	4 200	-	-	2 010	6 210
008	Kedamean	3 020	5 000	-	1 610	9 630
009	Tanjung	4 020	-	-	2 070	6 090
010	Katimoho	3 370	-	-	1 860	5 230
011	Turirejo	4 880	-	-	2 080	6 960
012	Tulung	4 450	-	-	2 650	7 100
013	Glindah	4 680	-	-	2 420	7 100
014	Lampah	4 890	4 500	20 000	3 005	32 395
015	Cermen	3 710	-	8 000	3 150	14 860
Jumlah		62 850	9 500	42 000	32 899	147 249

Sumber: Mantri Peternakan Kecamatan Kedamean

Bab 6

INDUSTRI

Tabel 6.1 Jumlah Industri Menurut Desa/Kelurahan Kecamatan Kedamean, Tahun 2015

Kode Desa	Desa/Kelurahan	Ind. Kecil/ Kerajinan Rata	Industri Sedang	Industri Besar	Jumlah
(1)	(2)	(3)	(4)	(5)	(6)
001	Mojowuku	80	-	-	83
002	Sidoraharjo	122	-	-	128
003	Slempit	150	-	-	151
004	Belahanrejo	116	-	-	117
005	Menunggal	220	-	-	227
006	Banyuurip	346	-	1	350
007	Ngepung	120	-	-	128
008	Kedamean	182	1	5	187
009	Tanjung	118	-	-	118
010	Katimoho	198	-	-	208
011	Turirejo	180	-	-	182
012	Tulung	127	-	-	127
013	Glindah	120	-	-	122
014	Lampah	142	-	-	146
015	Cermen	80	-	-	80
Jumlah		2 301	1	6	2 354

Sumber : Kantor Kecamatan Kedamean

Bab 7

PERDAGANGAN

Tabel 7.1 Jumlah Mini Market, Kelompok Pertokoan, Pasar Tradisional dan Pasar Hewan Menurut Desa/Kelurahan Kecamatan Kedamean, Tahun 2015 (unit)

Kode Desa	Desa/Kelurahan	Minimarket	Kelompok Pertokoan	Pasar Tradisional	Pasar Hewan	Jumlah
(1)	(2)	(3)	(4)	(5)	(6)	(7)
001	Mojowuku	-	-	-	-	-
002	Sidoraharjo	-	-	-	-	-
003	Slempit	-	-	-	-	-
004	Belahanrejo	-	-	-	-	-
005	Menunggal	-	-	-	-	-
006	Banyuurip	-	-	-	-	-
007	Ngepung	-	-	-	-	-
008	Kedamean	2	-	1	-	3
009	Tanjung	-	-	-	-	-
010	Katimoho	-	-	-	-	-
011	Turirejo	-	-	-	-	-
012	Tulung	-	-	-	-	-
013	Glindah	-	-	-	-	-
014	Lampah	-	-	-	-	-
015	Cermen	-	-	-	-	-
Jumlah		2	-	1	-	3

Sumber : Kantor Kecamatan Kedamean

Tabel 7.2 Jumlah Koperasi yang Masih Aktif Menurut Desa/Kelurahan Kecamatan Kedamean, Tahun 2015 (unit)

Kode Desa	Desa/Kelurahan	KUD	KOPINKRA	KOSPIN	LAINNYA	Jumlah
(1)	(2)	(3)	(4)	(5)	(6)	(7)
001	Mojowuku	-	-	1	-	1
002	Sidoraharjo	-	-	1	-	1
003	Slempit	-	-	1	-	1
004	Belahanrejo	-	-	1	-	1
005	Menunggal	-	-	1	-	1
006	Banyuurip	-	-	2	-	2
007	Ngepung	-	-	1	-	1
008	Kedamean	1	-	3	-	4
009	Tanjung	-	-	1	-	1
010	Katimoho	-	-	1	-	1
011	Turirejo	-	-	1	-	1
012	Tulung	-	-	1	-	1
013	Glindah	-	-	1	-	1
014	Lampah	-	-	1	-	1
015	Cermen	-	-	1	-	1
Jumlah		1	-	18	-	19

Sumber : Kantor Kecamatan Kedamean

Ket : KUD : Koperasi Unit Desa
 KOPINKRA : Koperasi Industri Kecil dan Kerajinan rakyat
 KOSPIN : Koperasi Simpan Pinjam

Bab 8

**TRANSPORTASI
& KOMUNIKASI**

Tabel 8.1 Panjang Jalan menurut Jenis Permukaan dan Desa/Kelurahan Kecamatan Kedamean, Tahun 2015 (Km)

Kode Desa	Desa/Kelurahan	Jalan Aspal	Jalan Cor/Paving	Jalan Diperkeras	Jalan Tanah	Jumlah
(1)	(2)	(3)	(4)	(5)	(6)	(7)
001	Mojowuku	2,0	2,2	0,6	0,2	5,0
002	Sidoraharjo	3,0	0,5	8,6	2,0	14,1
003	Slempit	5,0	4,0	4,5	2,0	15,5
004	Belahanrejo	1,5	1,5	8,2	2,0	13,2
005	Menunggal	1,5	1,0	7,0	2,0	11,5
006	Banyuurip	1,5	1,0	5,0	1,5	9,0
007	Ngepung	2,0	-	4,5	2,5	9,0
008	Kedamean	2,0	3,0	2,5	1,8	9,3
009	Tanjung	1,5	3,5	4,0	1,5	10,5
010	Katimoho	-	4,5	6,0	2,0	12,5
011	Turirejo	-	3,0	6,0	2,0	11,0
012	Tulung	-	2,5	8,0	2,0	12,5
013	Glindah	-	2,0	7,5	2,0	11,5
014	Lampah	2,0	3,0	4,0	1,0	10,0
015	Cermen	-	2,5	5,0	1,5	9,0
Jumlah		22,0	34,2	81,4	26,0	163,6

Sumber : Kantor Kecamatan Kedamean

Tabel 8.2 Jumlah Kendaraan Bermotor Roda Empat Menurut Desa/Kelurahan Kecamatan Kedamean, Tahun 2015 (unit)

Kode Desa	Desa/Kelurahan	Bus	Truk	Pick up	Sedan	Colt
(1)	(2)					
001	Mojowuku	-	-	-	-	-
002	Sidoraharjo	-	-	-	-	-
003	Slempit	-	-	-	-	-
004	Belahanrejo	-	-	-	-	-
005	Menunggal	-	-	-	-	-
006	Banyuurip	-	-	-	-	-
007	Ngepung	-	-	-	-	-
008	Kedamean	-	-	-	-	-
009	Tanjung	-	-	-	-	-
010	Katimoho	-	-	-	-	-
011	Turirejo	-	-	-	-	-
012	Tulung	-	-	-	-	-
013	Glindah	-	-	-	-	-
014	Lampah	-	-	-	-	-
015	Cermen	-	-	-	-	-
Jumlah		-	-	-	-	-

Sumber : Kantor Kecamatan Kedamean

Tabel 8.3 Jumlah Warnet dan Wartel Menurut Desa/Kelurahan Kecamatan Kedamean, Tahun 2015

Kode Desa	Desa/Kelurahan	Warnet	Wartel
(1)	(2)	(3)	(4)
001	Mojowuku	-	-
002	Sidoraharjo	-	-
003	Slempit	-	-
004	Belahanrejo	-	-
005	Menunggal	-	-
006	Banyuurip	-	-
007	Ngepung	-	-
008	Kedamean	-	-
009	Tanjung	-	-
010	Katimoho	-	-
011	Turirejo	-	-
012	Tulung	-	-
013	Glindah	-	-
014	Lampah	-	-
015	Cermen	-	-
Jumlah		-	-

Sumber : Kantor Kecamatan Kedamean

Tabel 8.4 Jumlah kantor Pos dan Pos Keliling Menurut Desa/Kelurahan Kecamatan Kedamean, Tahun 2015

Kode Desa	Desa/Kelurahan	Kantor Pos	Pos Keliling
(1)	(2)	(3)	(4)
001	Mojowuku	-	1
002	Sidoraharjo	-	1
003	Slempit	-	1
004	Belahanrejo	-	1
005	Menunggal	-	1
006	Banyuurip	-	1
007	Ngepung	-	1
008	Kedamean	-	1
009	Tanjung	-	1
010	Katimoho	-	1
011	Turirejo	-	1
012	Tulung	-	1
013	Glindah	-	1
014	Lampah	-	1
015	Cermen	-	1
Jumlah		-	15

Sumber : Kantor Kecamatan Kedamean

Bab 9

KEUANGAN

Tabel 9.1 Realisasi Penerimaan PBB Menurut Desa/Kelurahan, Kecamatan Kedamean, Tahun 2015

Kode Desa	Desa/Kelurahan	Target (Rp.000)	Realisasi (Rp.000)	Sisa (Rp.000)	Realisasi (%)
(1)	(2)	(3)	(4)	(5)	
001	Mojowuku	60 386	39 500	20 886	65,41
002	Sidoraharjo	128 255	38 695	89 560	30,17
003	Slempit	177 118	125 136	51 982	70,65
004	Belahanrejo	93 215	50 994	42 221	54,71
005	Menunggal	76 565	44 208	32 357	57,74
006	Banyuurip	194 013	92 634	101 379	47,75
007	Ngepung	141 674	100 825	40 849	71,17
008	Kedamean	174 276	137 754	36 522	79,04
009	Tanjung	150 732	97 201	53 531	64,49
010	Katimoho	38 649	38 649	-	100,00
011	Turirejo	76 147	56 401	19 746	74,07
012	Tulung	45 345	37 228	8 117	82,10
013	Glindah	82 567	70 556	12 011	85,45
014	Lampah	95 867	81 176	14 691	84,68
015	Cermen	33 258	33 258	-	100,00
Jumlah		1 568 067	1 044 215	523 852	66,59

Sumber : Kantor Kecamatan Kedamean

DATA

Mencerdaskan Bangsa

— Enlighten The Nation —



**BADAN PUSAT STATISTIK
KABUPATEN GRESIK**

Statistics of Gresik Regency

Jl. dr. Wahidin Sudirohusodo No. 364, Gresik, Jawa Timur

Telp./Fax: 031-3954787, Email: bps3525@bps.go.id, Website: gresikkab.bps.go.id