

KECAMATAN

KOTA UTARA DALAM ANGKA

Kota Utara Subdistrict in Figures

2017



**BADAN PUSAT STATISTIK
KOTA GORONTALO**

BPS-Statistics of Gorontalo Municipality

KECAMATAN

KOTA UATARA DALAM ANGKA

Kota Utara Subdistrict in Figures

2017



Kecamatan Kota Utara Dalam Angka
Kota Utara Subdistrict in Figures
2017

ISSN: 2088-6292

No. Publikasi/*Publication Number*: 75716.1503

Katalog/*Catalog*: 1102001.7571030

Ukuran Buku/*Book Size*: 14,8 cm x 21 cm

Jumlah Halaman/*Number of Pages*: xxx + 108 halaman /*pages*

Naskah/*Manuscript*:

Koordinator Statistik Kecamatan Kota Utara

Statistical Coordinator of Kota Utara Subdistrict

Gambar Cover oleh/*Cover Designed by*:

Seksi Integrasi Pengolahan dan Diseminasi Statistik

Section of Integration Data Processing and Statistical Dissemination

Ilustrasi Cover/*Cover Illustration*:

Sawah di Kecamatan Kota Utara

Landin Kota Utara Subdistrict

Diterbitkan oleh/*Published by*:

© BPS Kota Gorontalo /*BPS-Statistics of Gorontalo Municipality*

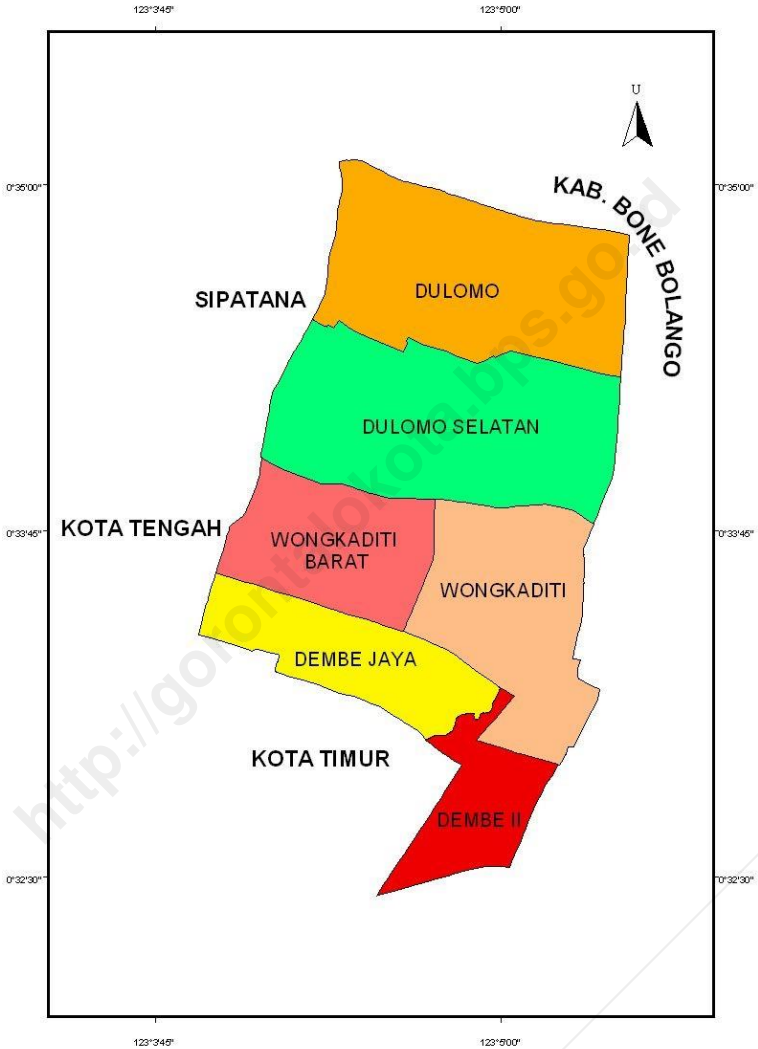
Dicetak oleh/*Printed by*:

CV Grafika Karya

**Dilarang mengumumkan, mendistribusikan, mengomunikasikan, dan/atau
menggandakan sebagian atau seluruh isi buku ini untuk tujuan komersial tanpa izin
tertulis dari Badan Pusat Statistik**

*Prohibited to announce, distribute, communicate, and/or copy part or all of this book
for commercial purpose without permission from BPS-Statistics Indonesia*

PETA WILAYAH KECAMATAN KOTA UTARA
MAP OF KOTA UTARA SUBDISTRICT



<http://gorontalokota.bps.go.id>

KEPALA BPS KOTA GORONTALO
CHIEF STATISTICIAN OF GORONTALO MUNICIPALITY



Awaluddin Kurusi, SE, MM.

<http://gorontalokota.bps.go.id>



KATA PENGANTAR

Kecamatan Kota Utara Dalam Angka merupakan seri publikasi tahunan BPS Kota Gorontalo yang menyajikan beragam jenis data yang bersumber dari BPS dan institusi lain. Publikasi ini memuat gambaran umum tentang keadaan geografis, pemerintahan, serta perkembangan kondisi sosial-demografi dan perekonomian di Kecamatan Kota Utara. Untuk memudahkan pemahaman dan pemanfaatan data, disertakan juga penjelasan teknis dari setiap jenis statistik yang ditampilkan.

Seiring dengan meningkatnya kebutuhan konsumen data, publikasi Kecamatan Kota Utara Dalam Angka akan terus mengalami penyempurnaan baik struktur maupun muatannya. Untuk mempermudah akses terhadap data Kecamatan Kota Utara Dalam Angka, Seri Publikasi Kecamatan Kota Utara Dalam Angka sudah bisa diunduh di *website* BPS Kota Gorontalo (www.gorontalokota.bps.go.id).

Publikasi ini dapat terwujud berkat kerja sama dan bantuan dari berbagai pihak. Kepada semua pihak yang telah memberikan kontribusi, kami sampaikan penghargaan dan terima kasih. Mudah-mudahan statistik yang disajikan memberi manfaat bagi banyak pihak untuk berbagai keperluan. Kami mengharapkan tanggapan dan saran dari para pengguna publikasi ini untuk perbaikan edisi yang akan datang.

Gorontalo, September 2017
**KEPALA BADAN PUSAT STATISTIK
KOTA GORONTALO**

Awaluddin Kurusi, SE, MM.



PREFACE

Kota Utara Subdistrict in Figures is an annual publication presenting various data from BPS-Statistics Gorontalo Municipality and other agencies. The publication provides general pictures of geographics conditions, government, and key socio-demographic and economic characteristics of Kota Utara Subdistrict. Technical notes for each statistics are also included in this publication to provide a better understanding in interpreting data for data users.

In line with the increasing demand of data users the contents of Kota Utara District in Figures have been improved. To provide a better access to data covered in Kota Utara District in Figures, a series of the publication can be downloaded in BPS-Statistics Gorontalo Municipality website (www.gorontalokota.bps.go.id).

The release of the publication has been made possible due to the assistance and contribution of various government institutions and private organizations. To all parties who have been involved in the preparation of this publication, I would like to express my high appreciation and gratitude. Hopefully this publication will be useful resource for any purposes. Comments and suggestions to improve the contents of the publication are always welcome.

Gorontalo, September 2017

**CHIEF STATISTICIAN OF
GORONTALO MUNICIPALITY**

Awaluddin Kurusi, SE, MM.

DAFTAR ISI/CONTENTS

	halaman <i>page</i>
Peta Wilayah Kecamatan Kota utara/ <i>Map Of kota utara Subdistrict</i>	iii
Kepala BPS Kota Gorontalo/ <i>Chief Statistician Of Gorontalo Municipality</i>	v
Kata Pengantar/ <i>Preface</i>	vii
Daftar Isi/ <i>Contents</i>	vii
Daftar Tabel/ <i>List Of Tables</i>	ix
Daftar Gambar/ <i>List Of Figures</i>	xvii
Penjelasan Umum/ <i>Explanatory Notes</i>	xix
Infografis/ <i>Infographic</i>	1
1 Geografi/ <i>Geography</i>	3
2 Pemerintahan/ <i>Government</i>	13
2.1 Wilayah Administratif/ <i>Administrative Area</i>	17
2.2 Pegawai Negeri Sipil/ <i>Civil Servants</i>	19
3 Kependudukan/ <i>Population</i>	23
4 Sosial/ <i>Social</i>	31
4.1 Pendidikan/ <i>Education</i>	37
4.2 Kesehatan/ <i>Health</i>	44
4.3 Agama/ <i>Religion</i>	57
5 Pertanian/ <i>Agriculture</i>	59
5.1 Tanaman Pangan/ <i>Food Crops</i>	63
5.2 Hortikultura/ <i>Horticulture</i>	66
5.3 Peternakan/ <i>Livestock</i>	70
6 Industri/ <i>Industry</i>	73
7 Perdagangan/ <i>Trade</i>	79
8 Transportasi dan Komunikasi/ <i>Transportation and Communication</i>	87
9 Keuangan Daerah/ <i>Local Finance</i>	93
10 Perbandingan Antar Kecamatan/ <i>Subdistrict Comparison</i>	99

DAFTAR TABEL/*LIST OF TABLES*

		halaman <i>page</i>
1	GEOGRAFI	3
	GEOGRAPHY	3
1.1	Batas Wilayah Administrasi Kecamatan Kota Utara , 20168 Administrative Borders of Kota Utara Subdistrict, 20168	8
1.2	Luas Wilayah dan Persentase terhadap Luas Kecamatan Menurut Kelurahan di Kecamatan Kota Utara , 2016.....9 Area dan Percentage to District Area by Urban Village in Kota Utara Subdistrict, 20169	9
1.3	Tinggi Wilayah di Atas Permukaan Laut (DPL) Menurut Kelurahan di Kecamatan Kota Utara, 201610 Height Above Mean Sea Level (AMSL) by Urban Village in Kota Utara Subdistrict, 201610	10
1.4	Jarak dari Kelurahan ke Ibukota Kecamatan di Kecamatan Kota Utara (km), 2016.....11 Distance between Village and Subdistrict Capital in Kota Utara Subdistrict (km), 2016.....11	11
2	PEMERINTAHAN	13
	GOVERNMENT13	13
2.1	WILAYAH ADMINISTRATIF/<i>ADMINISTRATIVE AREA</i>	17
2.1.1	Banyaknya RW dan RT Menurut Kelurahan di Kecamatan Kota Utara, 201617 Number of Hamlet and Neighborhood by Urban Village in Kota Utara Subdistrict, 201617	17
2.1.2	Klasifikasi Kelurahan di Kecamatan Kota Utara, 201618 Urban Village Classification in Kota Utara Subdistrict, 201618	18
2.2	PEGAWAI NEGERI SIPIL/<i>CIVIL SERVANTS</i>	19
2.2.1	Jumlah Pegawai Negeri Sipil Menurut Dinas/Instansi Pemerintah dan Jenis Kelamin di Kecamatan Kota Utara, 201619	19

	Number of Civil Servants by Institution/Office and Sex in Kota Utara Subdistrict, 2016.....	19
2.2.2	Jumlah Pegawai Negeri Sipil Menurut Dinas/Instansi Pemerintah dan Tingkat Pendidikan di Kecamatan Kota Utara, 2016	20
	Number of Civil Servants by Institution/Office and Education in Kota Utara Subdistrict, 2016	20
2.2.3	Jumlah Pegawai Negeri Sipil Menurut Golongan Kepangkatan dan Jenis Kelamin di Kecamatan Kota Utara Gorontalo, 2016.....	21
	Number of Civil Servants by Hierarchy and Sex in Kota Utara Subdistrict, 2016.....	21
3	KEPENDUDUKAN	23
	POPULATION	23
3.1	Jumlah Penduduk dan Laju Pertumbuhan Penduduk Menurut Kelurahan di Kecamatan Kota Utara, 2015 dan 2016	27
	Number of Population and Growth Rate of Population by Subdistrict in Kota Utara Subdistrict, 2010, 2015 and 2016	27
3.2	Banyaknya Penduduk Menurut Kelurahan dan Jenis Kelamin di Kecamatan Kota Utara, 2016	28
	Number of Population by Urba Village and Sex in Kota Utara Subdistrict, 2016	28
3.3	Persentase Penduduk dan Kepadatan Penduduk Menurut Kelurahan di Kecamatan Kota Utara, 2016	29
	Percentage of Total Population and Population Density by Urban Village in Kota Utara Subdistrict, 2016.....	29
3.4	Jumlah Penduduk Menurut Kelompok Umur dan Jenis Kelamin di Kecamatan Kota Utara, 2016	30
	Population by Age Group and Sex in Kota Utara Subdistrict, 2016	30
4	SOSIAL	31
	SOCIAL	31
4.1	PENDIDIKAN/EDUCATION	37
4.1.1	Jumlah Sekolah, Murid, Guru, dan Rasio Murid-Guru Sekolah Dasar (SD) Menurut Kelurahan di Kecamatan Kota Utara , 2016 ..	37
	Number of Schools, Pupils, Teachers, and School-Teacher Ratio of Primary Schools by Urban Village in Kota Utara Subdistrict, 2016	37

4.1.2	Jumlah Sekolah, Murid, Guru, dan Rasio Murid-Guru Madrasah Ibtidaiyah (MI) Menurut Kelurahan di Kecamatan Kota Utara, 2016	38
	Number of Schools, Pupils, Teachers, and School-Teacher Ratio of Madrasah Ibtidaiyah (MI) by Urban Village in Kota Utara Subdistrict, 2016	38
4.1.3	Jumlah Sekolah, Murid, Guru, dan Rasio Murid-Guru Sekolah Menengah Pertama Menurut Kelurahan di Kecamatan Kota Utara , 2016	39
	Number of Schools, Pupils, Teachers, and School-Teacher Ratio of Junior High Schools by Urban Village in Kota Utara Subdistrict, 2016	39
4.1.4	Jumlah Sekolah, Murid, Guru, dan Rasio Murid-Guru Madrasah Tsanawiyah (MTs) Menurut Kelurahan di Kecamatan Kota Utara, 2016	40
	Number of Schools, Pupils, Teachers, and School-Teacher Ratio of Madrasah Tsanawiyah (MTs) by Urban Village in Kota Utara Subdistrict, 2016	40
4.1.5	Jumlah Sekolah, Murid, Guru, dan Rasio Murid-Guru Sekolah Menengah Atas (SMA) Menurut Kelurahan di Kecamatan Kota Utara, 2016	41
	Number of Schools, Pupils, Teachers, and School-Teacher Ratio of Senior High Schools by Urban Village in Kota Utara Subdistrict, 2016	41
4.1.6	Jumlah Sekolah, Murid, Guru, dan Rasio Murid-Guru Sekolah Menengah Kejuruan (SMK) Menurut Kelurahan di Kecamatan Kota Utara, 2016	42
	Number of Schools, Pupils, Teachers, and School-Teacher Ratio of Vocational Senior High Schools by Urban Village in Kota Utara Subdistrict, 2016	42
4.1.7	Jumlah Sekolah, Murid, Guru, dan Rasio Murid-Guru Madrasah Aliyah (MA) Menurut Kelurahan di Kecamatan Kota Utara , 2016.....	43

	Number of Schools, Pupils, Teachers, and School-Teacher Ratio of Senior High Schools by Urban Village in Kota Utara Subdistrict, 2016.....	43
4.2	KESEHATAN/HEALTH	44
4.2.1	Jumlah Fasilitas Kesehatan di Kecamatan Kota Utara, 2012-2016	44
	Number of Health Facilities in Kota Utara Subdistrict, 2011-2016.....	44
4.2.2	Banyaknya Tenaga Kesehatan Menurut Unit Kerja dan Sarana Pelayanan Kesehatan di Puskesmas Kecamatan Kota Utara, 2016.....	45
	Number of Health Personnel by Work Units and Health Service Facilities in Public Health Center, 2016	45
4.2.3	Banyaknya Kelahiran Menurut Penolong Kelahiran di Kecamatan Kota Utara, 2012-2016	47
	Number of Births by Birth Attendant in Kota Utara Subdistrict, 2012-2016	47
4.2.4	Banyaknya Balita yang Pernah Mendapat Imunisasi Menurut Kelurahan dan Jenis Imunisasi di Kecamatan Kota Utara, 2016.....	48
	Number of Children Under Five Years Ever Been Immunized by Urban Village and Type of Immunization in Kota Utara Subdistrict, 2016.....	48
4.2.5	Jumlah Kasus 10 Penyakit Terbanyak di Kecamatan Kota Utara, 2016.....	51
	Number of 10 Most Disease Cases in Kota Utara Subdistrict, 2016	51
4.2.6	Jumlah Bayi Lahir, Bayi Berat Badan Lahir Rendah (BBLR), BBLR Dirujuk, dan Bergizi Buruk di Kecamatan Kota Utara, 2012-2016.....	52
	Number of Infants Born, Infant Low Birth Weight (LBW), LBW Referred, and Malnutrition in Kota Utara Subdistrict, 2012- 2016	52
4.2.7	Jumlah Bayi Lahir, Bayi Berat Badan Lahir Rendah (BBLR), BBLR Dirujuk, dan Bergizi Buruk di Kecamatan Kota Utara, 2012-2016.....	53
	Number of Infants Born, Infant Low Birth Weight (LBW), LBW Referred, and Malnutrition in Kota Utara Subdistrict, 2012- 2016	53
4.2.8	Jumlah Petugas Keluarga Berencana (KKB) dan Pos Pelayanan Keluarga Berencana Desa (PPKBD) Menurut Kelurahan di Kecamatan Kota Utara , 2016	54

Number of Official Planning Clinics and Village Family Planning Service Units by Urban village in Kota Utara Subdistrict, 2016.....	54
4.2.9 Jumlah Pasangan Usia Subur dan Peserta KB Aktif Menurut Kelurahan di Kecamatan Kota Utara, 2016.....	55
Number of Eligible Couples and Family Planning Participants by Urban village in Kota Utara Subdistrict, 2016.....	55
4.3 AGAMA/RELIGION	57
4.3.1 Persentase Penduduk Menurut Kelurahan dan Agama yang Dianut di Kecamatan Kota Utara, 2016.....	57
Percentage of Population by Urban Village and Religion in Kota Utara Subdistrict, 2016.....	57
4.3.2 Jumlah Tempat Peribadatan Menurut Kelurahan di Kecamatan Kota Utara, 2016.....	58
Number of Worship Facilities by Urban Village in Kota Utara Subdistrict, 2016.....	58
5 PERTANIAN	59
AGRICULTURE	59
5.1 TANAMAN PANGAN/FOOD CROPS	63
5.1.1 Luas Lahan Tegal/Kebun, Ladang/Huma, dan Lahan yang Sementara Tidak Diusahakan Menurut Kelurahan di Kecamatan Kota Utara (hektar), 2016.....	63
Area of Dry Field/Garden, Shifting Cultivation, Land and Temporarily Unused Land by Urban Village in Kota Utara Subdistrict (hectare), 2016.....	63
5.1.2 Luas Panen, Produksi, dan Produktivitas Padi Sawah di Kecamatan Kota Utara, 2012-2016.....	64
Harvested Area, Production, and Productivity of Wetland Paddy in Kota Utara Subdistrict, 2012-2016.....	64
5.1.3 Luas Panen, Produksi, dan Produktivitas Jagung di Kecamatan Kota Utara, 2012-2016.....	65
Harvested Area, Production, and Productivity of Maize in Kota Utara Subdistrict (tons), 2012-2016.....	65
5.2 HORTIKULTURA/HORTICULTURE	66

5.2.1	Luas Lahan Tanaman Sayuran Menurut Kelurahan dan Jenis Sayuran di Kecamatan Kota Utara (hektar), 2016.....	66
	Area of Vegetables by Urban Village and Kind of Plant in Kota Utara Subdistrict (hectare), 2016.....	66
5.2.2	Luas Panen Tanaman Sayuran Menurut Kelurahan dan Jenis Sayuran di Kecamatan Kota Utara (hektar), 2016.....	67
	Harvested Area of Vegetables by Urban Village and Kind of Plant in Kota Utara Subdistrict (hectare), 2016.....	67
5.2.3	Produksi Tanaman Sayuran Menurut Kelurahan dan Jenis Sayuran di Kecamatan Kota Utara (ton), 2016.....	68
	Production of Vegetables by Urban Village and Kind of Plant in Kota Utara Subdistrict (tons), 2016.....	68
5.2.4	Produksi Buah-buahan Menurut Kelurahan dan Jenis Buah di Kecamatan Kota Utara (ton), 2016.....	69
	Production of Fruits by Urban Village and Kind of Fruit in Kota Utara Subdistrict (tons), 2016.....	69
5.3	PETERNAKAN/LIVESTOCK	70
5.3.1	Populasi Ternak Menurut Kelurahan dan Jenis Ternak di Kecamatan Kota Utara, 2016.....	70
	Livestock Population by Urban Village and Kind of Livestock in Kota Utara Subdistrict, 2016.....	70
5.3.2	Populasi Unggas Menurut Kelurahan dan Jenis Unggas di Kecamatan Kota Utara, 2016.....	71
	Poultry Population by Urban Village and Kind of Poultry in Kota Utara Subdistrict, 2016.....	71
6	INDUSTRI	73
	INDUSTRY	73
6.1	Jumlah Perusahaan, Tenaga Kerja, dan Nilai Produksi Menurut Klasifikasi Industri di Kecamatan Kota Utara, 2015.....	77
	Number of Establishment, Employees, and Production Value by Industrial Classification in Kota Utara Subdistrict, 2015.....	77
7	PERDAGANGAN	79
	TRADE	79
7.1	Jumlah Pedagang Menurut Jenis di Kecamatan Kota Utara, 2016.....	83

	Number of Merchants by Type in Kota Utara Subdistrict, 2016	83
7.2	Jumlah Sarana Perdagangan Menurut Kelurahan di Kecamatan Kota Utara, 2016.....	84
	Number of Trading Facilities by Urban Village in Kota Utara Subdistrict, 2016	84
7.3	Jumlah Koperasi Menurut Jenis Koperasi di Kecamatan Kota Utara, 2016	85
	Number of Cooperatives by Type of Cooperative in Kota Utara Subdistrict, 2016	85
8	TRANSPORTASI DAN KOMUNIKASI	87
	TRANSPORTATION AND COMMUNICATION	87
8.1	Jalan Antar Desa/Kelurahan Menurut Kelurahan dan Jenis Permukaan Terluas di Kecamatan Kota Utara, 2016	90
	Length of Roads by Urban Village and Type of Road Surface in Kota Utara Subdistrict , 2016	90
8.2	Jumlah Sarana Komunikasi Menurut Kelurahan di Kecamatan Kota Utara, 2016.....	91
	Number of Communication Facilities by Urban Village in Kota Utara Subdistrict, 2016	91
9	KEUANGAN DAERAH	93
	LOCAL FINANCE	93
9.1	Target dan Realisasi Penerimaan Pajak Bumi dan Bangunan (PBB) Menurut Kelurahan di Kecamatan Kota Utara, 2016	97
	Target and Realization of Land and Building Tax Receipts (PBB) by Urban Village in Kota Utara Subdistrict, 2016	97
10	PERBANDINGAN ANTAR KECAMATAN	99
	SUBDISTRICT COMPARISON	99
10.1	Luas Wilayah Menurut Kecamatan di Kota Gorontalo, 2016	104
	<i>Total Area by Subdistrict in Gorontalo Municipality, 2016</i>	<i>104</i>
10.2	Banyaknya Penduduk Menurut Kecamatan dan Jenis Kelamin di Kota Gorontalo, 2016	105
	Number of Population by Subdistrict and Sex in Gorontalo Municipality, 2016	105

DAFTAR GAMBAR/*LIST OF FIGURES*

	halaman <i>page</i>
1 Persentase Luas Wilayah Menurut Kelurahan di Kecamatan Kota Utara (persen), 2016	7
Percentage Total Area by Urban Village in Kota Utara Subdistrict (percent), 2016	7
2 Banyaknya Pegawai Negeri Sipil Menurut Tingkat Pendidikan yang ditamatkan di Kecamatan Kota Utara, 2016	16
Number of Civil Servants by Hierarchy and Sex in Kota Utara Subdistrict, 2016	16
3 Persentase Penduduk Menurut Kelurahan di Kecamatan Kota Utara, 2016	26
<i>Per centation of Population by Urban Village in Kota Utara Subdistrict, 2016</i>	<i>26</i>
4 Rasio Murid-Guru Menurut Jenjang Pendidikan di Kecamatan Kota Utara, 2016	36
Net Enrolment Rate and Gross Enrolment Rate by Educational Level in Kota Utara Subditrict, 2016	36
5 Produksi Padi Sawah dan Jagung di Kecamatan Kota Utara, 2012-2016 ...	62
Wetland Paddy and Maize Production in Kota Utara Subdistrict, 2012-2016	62
6 Persentase Unit Usaha per Jenis Industri di Kecamatan Kota Utara, 2015	76
Per centation of Establishment by Industrial Classification in Kota Utara Subdistrict, 2015	76
7 Persentase Pedagang Menurut Jenis di Kecamatan Kota Utara, 2016	82
Per centation of Merchants by Type in Kota Utara Subdistrict, 2016	82

8 Persentase Realisasi Penerimaan Pajak Bumi dan Bangunan (PBB)
 Menurut Kelurahan di Kecamatan Kota Utara , 2016 96
 Realization Percentation of Land and Building Tax Receipts (PBB) by Urban
 Village in Kota Utara Subdistrict , 2016 96

<http://gorontalokota.bps.go.id>

PENJELASAN UMUM/EXPLANATORY NOTES

Tanda-tanda, satuan-satuan, dan lain-lainnya yang digunakan dalam publikasi ini adalah sebagai berikut:

Symbols, measurement units, and acronyms which are used in this publication, are as follows:

1. TANDA-TANDA/SYMBOLS

Data tidak tersedia/ <i>Data not available</i>	:	...
Tidak ada atau nol / <i>Null or zero</i>	:	—
Data dapat diabaikan/ <i>Data negligible</i>	:	0
Tanda decimal/ <i>Decimal point</i>	:	,
Data tidak dapat ditampilkan/ <i>Not applicable</i>	:	NA
Angka perkiraan/ <i>Estimated figures</i>	:	e
Angka sementara/ <i>Preliminary figures</i>	:	x
Angka sangat sementara/ <i>Very preliminary figures</i>	:	xx
Angka diperbaiki/ <i>Revised figures</i>	:	r

2. SATUAN/UNITS

barel/ <i>barrel</i>	:	158,99 liter/ <i>litres</i> = $1/6,2898 \text{ m}^3$
hektar (ha)/ <i>hectaree (ha)</i>	:	10 000 m ²
kilometer (km)/ <i>kilometres (km)</i>	:	1 000 meter/ <i>meters</i> (m)
knot/ <i>knot</i>	:	1,8523 km/jam (km/hour)
kuintal/ <i>quintal</i>	:	100 kg
KWh	:	1 000 Watt <i>hour</i>
MWh	:	1 000 KWh
liter (untuk beras)/ <i>litre (for rice)</i>	:	0,80 kg
ons/ <i>ounce</i>	:	28,31 gram/ <i>grams</i>
ton	:	1 000 kg

Satuan lain: buah, dus, butir, helai/lembar, kaleng, batang, pulsa, ton kilometer (ton-km), jam, menit, persen (%).

Other units: unit, pack, pieces, sheet, tin, pulse, ton-kilometres(ton-km), hour, minute, percent (%).

Perbedaan angka di belakang koma disebabkan oleh pembulatan angka.

The difference in decimal numbers is caused by rounding.



KECAMATAN HULONTHALANGI

Hulonthalangi Subdistrict



Kepadatan Penduduk Per Km² Menurut Kelurahan di Kecamatan Hulonthalangi, 2016




Population Density Per sq.km by Urban Village in Hulonthalangi Subdistrict, 2016

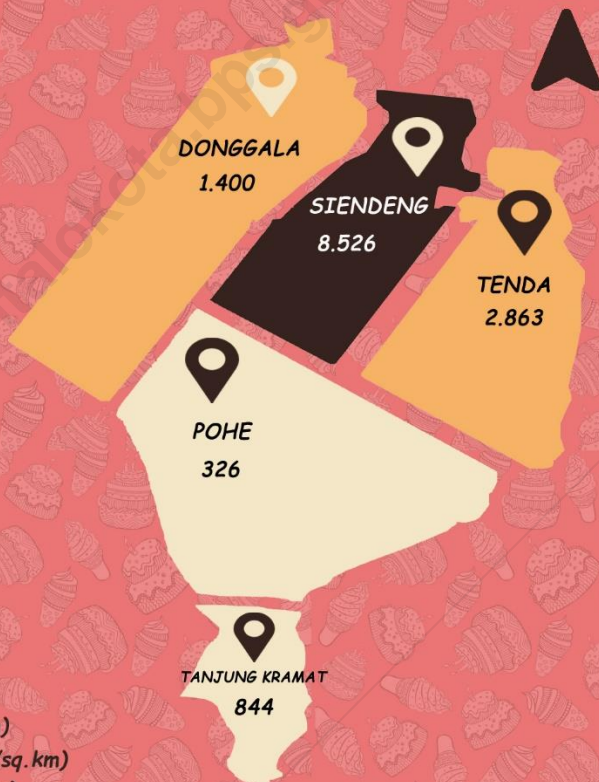
Kepadatan Penduduk Kecamatan Hulonthalangi sebesar 1.189 jiwa/km².

Population Density Hulonthalangi Subdistrict of 1.189

Kelurahan paling padat adalah Kelurahan Siendeng, yaitu 8.526 jiwa/km².

The most densely populated Urban Village is Hulonthalangi, which is 8.526 inhabitant/ sq.km.

-  >1.000 jiwa/km² (inhabitant/sq.km)
-  1.000-3.000 jiwa/km² (inhabitant/sq.km)
-  < 1.000 jiwa/km² (inhabitant/sq.km)



Credit to : Freepik.com

Sumber : Kecamatan Hulonthalangi dalam Angka 2017

Source Hulonthalangi Subdistrict in Figure 2017



BADAN PUSAT STATISTIK
KOTA GORONTALO

1

GEOGRAFI

Geography



ULASAN**DESCRIPTION**

Berdasarkan posisi geografisnya, Kecamatan Kota Utara memiliki batas-batas: Utara – Kabupaten Bone Bolango ; Selatan – Kecamatan Kota Timur ; Barat – Kecamatan Kota Tengah dan Kecamatan Sibatana ; Timur – Kabupaten Bone Bolango.

In terms of geographic position, Kota Utara Subdistrict has boundaries as follows: North – Bone Bolango ; South – Subdistrict Kota Timur ; West – Subdistrict Kota Tengah and Subdistrict Sibatana ; East – Bone Bolango.

Kecamatan Kota Utara terdiri dari 6 Kelurahan, yaitu:

Kota Utara Subdistrict has X urban village, they are:

- | | |
|------------------------------|---|
| - Kelurahan Dembe II | - <i>Dembe II Urban Village</i> |
| - Kelurahan Wongkaditi | - <i>Wongkaditi Urban Village</i> |
| - Kelurahan Wongkaditi Barat | - <i>Wongkaditi Barat Urban Village</i> |
| - Kelurahan Dulomo Selatan | - <i>Dulomo Selatan Urban Village</i> |
| - Kelurahan Dulomo | - <i>Dulomo Urban Village</i> |
| - Kelurahan Dembe Jaya | - <i>Dembe Jaya Urban Village</i> |

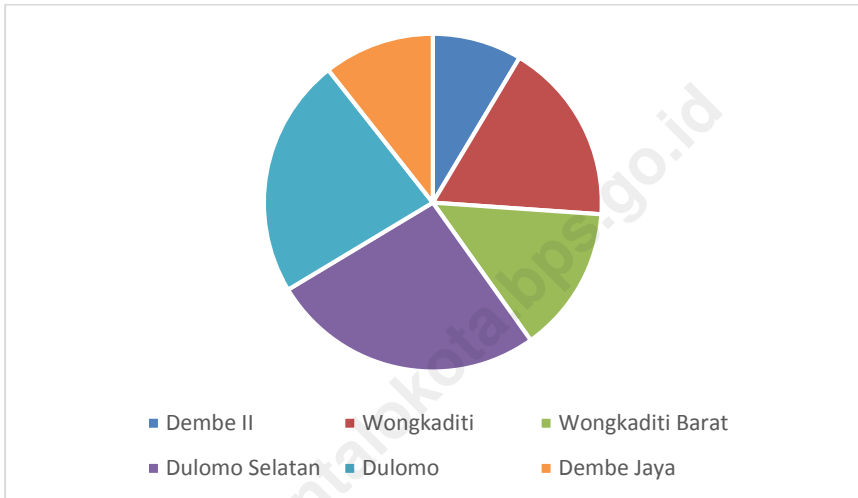
Luas Kecamatan Kota Utara secara keseluruhan adalah 8,39 km². Jika dibandingkan dengan wilayah Kota Gorontalo, luas kecamatan ini sebesar 11,30 persen. Sedangkan kelurahan terluas di kecamatan Kota Utara adalah kelurahan

The areas of Kota Utara Subdistrict, at whole, is 8,39 km². If it is compared with Gorontalo Municipality, this subdistrict area just of 11,30 percent. And the urban village with the largest area is Dulomo Selatan urban village and the smallest one is Dembe II

Dulomo Selatan dan kelurahan *urban village*.
yang memiliki luas terkecil adalah
kelurahan Dembe II.

<http://gorontaloikota.bps.go.id>

Gambar 1 Persentase Luas Wilayah Menurut Kelurahan di Kecamatan Kota Utara (persen), 2016
Picture Percentage Total Area by Urban Village in Kota Utara Subdistrict (percent), 2016



Sumber : Kantor Camat Kota Utara

Source : Subdistrict Office of Kota Utara

Tabel 1.1 Batas Wilayah Administrasi Kecamatan Kota Utara , 2016
Table *Administrative Borders of Kota Utara Subdistrict, 2016*

Batas Borders	Wilayah Region
(1)	(2)
Sebelah Utara <i>To The North With</i>	Kabupaten Bone Bolango
Sebelah Timur <i>To The East With</i>	Kabupaten Bone Bolango
Sebelah Selatan <i>To The South With</i>	Kecamatan Kota Timur
Sebelah Barat <i>To The West With</i>	Kecamatan Kota Tengah dan Kecamatan Sipatana

Sumber : Kantor Camat Kota Utara

Source : Subdistrict Office of Kota Utara

Tabel 1.2 Luas Wilayah dan Persentase terhadap Luas Kecamatan Menurut Kelurahan di Kecamatan Kota Utara , 2016
Area dan Percentage to District Area by Urban Village in Kota Utara Subdistrict, 2016

Kelurahan Urban Village	Luas (km²) Total Area (square.km)	Persentase Percentage
(1)	(2)	(3)
1. Dembe II	0,72	8,58
2. Wongkaditi	1,47	17,52
3. Wongkaditi Barat	1,18	14,06
4. Dulomo Selatan	2,20	26,22
5. Dulomo	1,93	23,01
6. Dembe Jaya	0,89	10,61
Kecamatan Kota Utara Kota Utara Subdistrict	8,39	100,00

Sumber : Kantor Camat Kota Utara

Source : Subdistrict Office of Kota Utara

Tabel 1.3 Tinggi Wilayah di Atas Permukaan Laut (DPL) Menurut Kelurahan di Kecamatan Kota Utara, 2016
Table Height Above Mean Sea Level (AMSL) by Urban Village in Kota Utara Subdistrict, 2016

	Kelurahan Urban Village	Ibukota Kecamatan Capital of Subdistrict	Tinggi/Height (meter)
	(1)	(2)	(3)
1.	Dembe II	Dulomo Selatan	12
2.	Wongkaditi	Dulomo Selatan	13
3.	Wongkaditi Barat	Dulomo Selatan	14
4.	Dulomo Selatan	Dulomo Selatan	16
5.	Dulomo	Dulomo Selatan	19
6.	Dembe Jaya	Dulomo Selatan	12

Sumber : Kantor Camat Kota Utara

Source : Subdistrict Office of Kota Utara

Tabel 1.4 Jarak dari Kelurahan ke Ibukota Kecamatan di Kecamatan Kota Utara (km), 2016
Table *Distance between Village and Subdistrict Capital in Kota Utara Subdistrict (km), 2016*

Kelurahan <i>Urban Village</i>	Ibukota Kecamatan <i>Capital of Subdistrict</i>	Jarak ke Ibukota Kecamatan <i>Distance to Subdistrict Capital (km)</i>
(1)	(2)	(3)
1. Dembe II	Dulomo Selatan	3,0
2. Wongkaditi	Dulomo Selatan	2,6
3. Wongkaditi Barat	Dulomo Selatan	1,0
4. Dulomo Selatan	Dulomo Selatan	0,7
5. Dulomo	Dulomo Selatan	2,0
6. Dembe Jaya	Dulomo Selatan	2,0

Sumber : Kantor Camat Kota Utara

Source : *Subdistrict Office of Kota Utara*

2

PEMERINTAHAN

Government



ULASAN**DESCRIPTION**

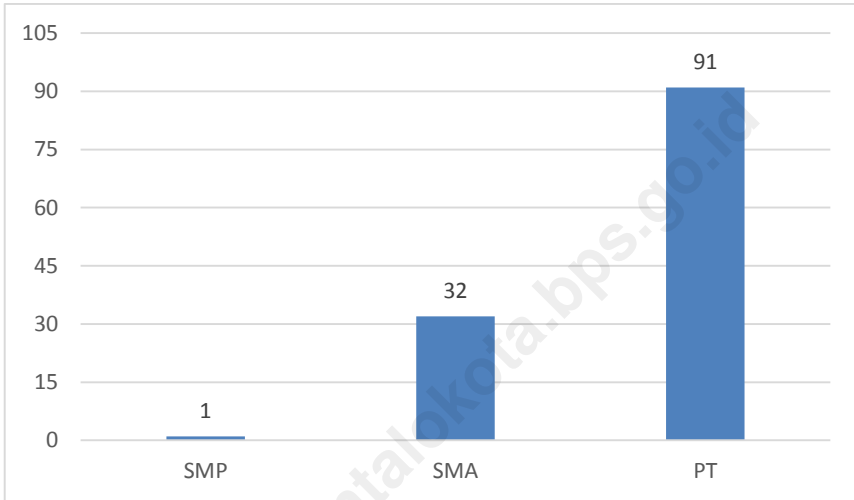
Kecamatan Kota Utara terdiri dari 6 kelurahan, 14 rukun warga (RW), dan 31 rukun tetangga (RT). Kelurahan Dulomo Selatan adalah ibu kota dari Kecamatan Kota Utara. Kelurahan Dembe II dan Wongkaditi merupakan kelurahan dengan jumlah RW terbanyak yaitu 3 RW. Kelurahan Dembe II, Wongkaditi dan Dulomo Selatan tersebut memiliki jumlah RT terbanyak di Kecamatan Kota Utara yakni masing-masing sebanyak 6.

Kota Utara Subdistrict consists of 6 urban villages, 14 hamlet (RW), and 31 neighborhood (RT). Dulomo urban village is the capital of Kota Utara Subdistrict. Dembe II Urban Village has the highest number of RW that is 3. Dembe II, Wongkaditi, and Dulomo Selatan Irban Village has the highest number of RT in Kota Utara Subdistrict that is 6.

Jumlah PNS di lingkungan pemerintah se-Kecamatan Kota Utara sebanyak 125 orang, yang terbagi ke dalam empat golongan kepangkatan yakni Golongan I sebanyak 0,8 persen, Golongan II sebanyak 16,8 persen, Golongan III sebanyak 75,2 persen, dan Golongan IV sebanyak 7,2 persen. Dilihat menurut tingkat pendidikan yang ditamatkan, sebagian besar PNS di lingkungan pemerintah kelurahan se-Kecamatan Kota Utara merupakan lulusan PT yang jumlahnya mencapai 72,8 persen dari total PNS yang ada.

The number of civil servants in the sub-district government of the Kota Utara is 125 people, divided into four classes of rank namely Rank I as much as 0,8 percent, Rank II as much as 16,8 percent, Rank III 75,2 percent and Rank IV 7,2 percent. Judging by the level of education that is resolved, most civil servants in urban village government neighborhoods in the Kota Utara Subdistrict is a graduate of Univercity which amounts to 72,8 percent of the total civil servants.

Gambar 2 Banyaknya Pegawai Negeri Sipil Menurut Tingkat Pendidikan yang ditamatkan di Kecamatan Kota Utara, 2016
Picture Banyaknya Pegawai Negeri Sipil Menurut Tingkat Pendidikan yang ditamatkan di Kecamatan Kota Utara, 2016
Number of Civil Servants by Hierarchy and Sex in Kota Utara Subdistrict, 2016



Sumber : Kantor Camat Kota Utara

Source : Subdistrict Office of Kota Utara

2.1 WILAYAH ADMINISTRATIF/ADMINISTRATIVE AREA

Tabel 2.1.1 Banyaknya RW dan RT Menurut Kelurahan di Kecamatan Kota Utara, 2016
Number of Hamlet and Neighborhood by Urban Village in Kota Utara Subdistrict, 2016

	Kelurahan Urban Village	RW Hamlet	RT Neighborhood
	(1)	(2)	(3)
1	Dembe II	3	6
2	Wongkaditi	3	6
3	Wongkaditi Barat	2	5
4	Dulomo Selatan	2	6
5	Dulomo	2	4
6	Dembe Jaya	2	4
	Kecamatan Kota Utara Kota Utara Subdistrict	14	31

Sumber : Kantor Camat Kota Utara

Source : Subdistrict Office of Kota Utara

Tabel 2.1.2 Klasifikasi Kelurahan di Kecamatan Kota Utara,
Table 2016
*Urban Village Classification in Kota Utara
 Subdistrict, 2016*

	Kelurahan <i>Village</i>	Swadaya <i>Self-Supporting</i>	Swakarsa	Swasembada <i>Self-Sufficiency</i>
	(1)	(2)	(3)	(4)
1	Dembe II	-	√	-
2	Wongkaditi	-	√	-
3	Wongkaditi Barat	-	√	-
4	Dulomo Selatan	-	√	-
5	Dulomo	-	√	-
6	Dembe Jaya	-	√	-

Sumber : Kantor Camat Kota Utara

Source : Subdistrict Office of Kota Utara

2.2 PEGAWAI NEGERI SIPIL/CIVIL SERVANTS

Tabel 2.2.1 Jumlah Pegawai Negeri Sipil Menurut Dinas/Instansi Pemerintah dan Jenis Kelamin di Kecamatan Kota Utara, 2016
Number of Civil Servants by Institution/Office and Sex in Kota Utara Subdistrict, 2016

	Dinas/Instansi Pemerintah <i>Governmental Institution</i>	Jenis Kelamin <i>Sex</i>		Jumlah <i>Total</i>
		Laki-Laki <i>Male</i>	Perempuan <i>Female</i>	
	(1)	(2)	(3)	(4)
1	Kantor Kecamatan Kota Utara	8	8	16
2	Kantor Urusan Agama	4	3	7
3	Kantor Diknas Kecamatan	4	5	9
4	Pusat Kesehatan Masyarakat	7	38	45
5	Badan Penyuluhan Pertanian, Perikanan dan Kehutanan	-	4	4
6	Kantor Lurah Dembe II	5	4	9
7	Kantor Lurah Wongkaditi	7	2	9
8	Kantor Lurah Wongkaditi Barat	4	3	7
9	Kantor Lurah Dulomo Selatan	1	4	5
10	Kantor Lurah Dulomo	4	3	7
11	Kantor Lurah Dembe Jaya	5	2	7
	Jumlah/Total	49	76	125

Sumber : Badan Kepegawaian Daerah dan Diklat Kota Gorontalo
 Source : Regional Personnel and Training Education Agency of Gorontalo Municipality

Tabel 2.2.2 Jumlah Pegawai Negeri Sipil Menurut Dinas/Instansi Pemerintah dan Tingkat Pendidikan di Kecamatan Kota Utara, 2016
Number of Civil Servants by Institution/Office and Education in Kota Utara Subdistrict, 2016

Dinas/Instansi Pemerintah <i>Governmental Institution</i>	PNS			
	SD	SMP	SMA	PT
(1)	(2)	(3)	(4)	(5)
1 Kantor Kecamatan Kota Utara	-	1	4	11
2 Kantor Urusan Agama	-	-	2	5
3 Kantor Diknas Kecamatan	-	-	5	4
4 Pusat Kesehatan Masyarakat	-	-	1	44
5 Badan Penyuluhan Pertanian, Perikanan dan Kehutanan	-	-	1	3
6 Kantor Lurah Dembe II	-	-	3	6
7 Kantor Lurah Wongkaditi	-	-	4	5
8 Kantor Lurah Wongkaditi Barat	-	1	5	1
9 Kantor Lurah Dulomo Selatan	-	-	2	3
10 Kantor Lurah Dulomo	-	-	3	4
11 Kantor Lurah Dembe Jaya	-	-	2	5
Jumlah/Total	-	2	32	91

Sumber : Badan Kepegawaian Daerah dan Diklat Kota Gorontalo

Source : Regional Personnel and Training Education Agency of Gorontalo Municipality

Tabel 2.2.3 Jumlah Pegawai Negeri Sipil Menurut Golongan Kepegangatan dan Jenis Kelamin di Kecamatan Kota Utara Gorontalo, 2016
Number of Civil Servants by Hierarchy and Sex in Kota Utara Subdistrict, 2016

Golongan Kepegangatan <i>Hierarchy</i>	Jenis Kelamin/ <i>Sex</i>		
	Laki-Laki <i>Male</i>	Perempuan <i>Female</i>	Jumlah <i>Total</i>
(1)	(2)	(3)	(4)
I/A (Juru Muda)	1	-	1
I/B (Juru Muda Tingkat I)	-	-	-
I/C (Juru)	-	-	-
I/D (Juru Tingkat I)	-	-	-
Golongan I/Range I			
II/A (Pengatur Muda)	3	6	9
II/B (Pengatur Muda Tingkat I)	2	3	5
II/C (Pengatur)	2	2	4
II/D (Pengatur Tingkat I)	1	2	3
Golongan II/Range II			
III/A (Penata Muda)	3	4	7
III/B (Penata Muda Tingkat I)	29	39	68
III/C (Penata)	4	10	14
III/D (Penata Tingkat I)	2	3	5
Golongan III/Range III			
IV/A (Pembina)	2	3	5
IV/B (Pembina Tingkat I)	2	2	4
IV/C (Pembina Utama Muda)	-	-	-
IV/D (Pembina Tutama Madya I)	-	-	-
IV/E (Pembina Utama)	-	-	-
Golongan IV/Range IV			
Jumlah/Total	51	74	125

Sumber : Badan Kepegawaian Daerah dan Diklat Kota Gorontalo

Source : Regional Personnel and Training Education Agency of Gorontalo Municipality

3

KEPENDUDUKAN

Population



ULASAN**DESCRIPTION**

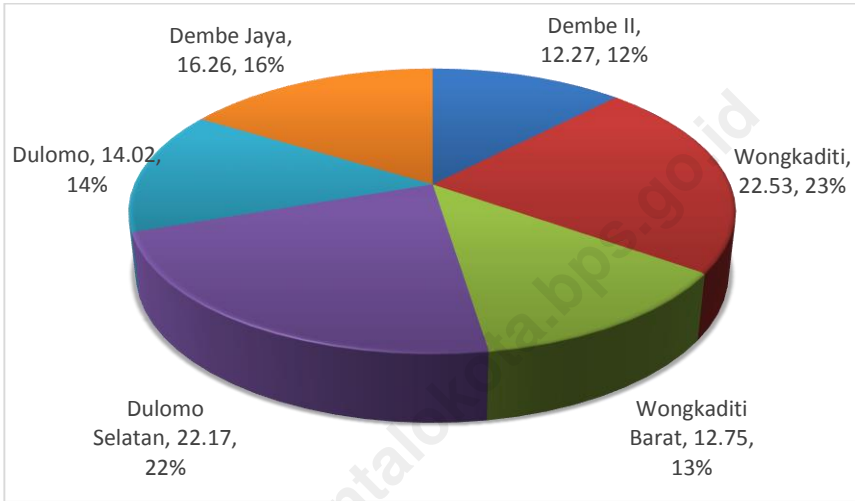
Sumber utama data kependudukan pada buku ini adalah dari Dinas Kependudukan dan Pencatatan Sipil Kota Gorontalo. Selain itu pada buku ini juga digunakan data Sensus Penduduk. Sensus Penduduk dilaksanakan sepuluh tahun sekali. Sejak Indonesia merdeka, Sensus Penduduk telah dilaksanakan 6 kali yaitu tahun 1961, 1971, 1980, 1990, 2000, dan 2010.

The main source of population data in this book is from the Office of Population and Civil Registration of Gorontalo Municipality. In addition to this book also used Population Census data. The Population Census is carried out every ten years. Since Indonesia's independence, the Population Census has been conducted 6 times, namely 1961, 1971, 1980, 1990, 2000, and 2010.

Menurut hasil Registrasi Penduduk 2016, penduduk Kecamatan Kota Utara Tahun 2016 berjumlah 18.805 jiwa. Adapun tingkat kepadatan penduduk per km² sebesar 2.252 jiwa. Kelurahan terpadat di Kecamatan Kota Utara adalah Kelurahan Dembe Jaya dengan tingkat kepadatan penduduk sebesar 4.076 jiwa/ km². Sementara itu, Kelurahan Dulomo memiliki tingkat kepadatan penduduk terkecil yakni sebesar 1.262 jiwa/ km².

According to the results of the Population Registration 2016, the population of Kota Utara Subdistrict in 2016 amounted to 18.805 inhabitants. The level of population density per km² is 2.252 inhabitant. The densest urban village of Dembe Jaya is Kota Utara Sub-district with population density of 4.076 inhabitant / km². Meanwhile, Dulomo urban village has the smallest population density of 1.262 inhabitant / km².

Gambar 3 Persentase Penduduk Menurut Kelurahan di Kecamatan Kota Utara, 2016
Picture **Percentage of Population by Urban Village in Kota Utara Subdistrict, 2016**



Sumber : Dinas Kependudukan dan Catatan Sipil Kota Gorontalo

Source : Department of Population and Civil Records and of Gorontalo Municipality

Tabel 3.1 Jumlah Penduduk dan Laju Pertumbuhan Penduduk Menurut Kelurahan di Kecamatan Kota Utara, 2015 dan 2016
Number of Population and Growth Rate of Population by Subdistrict in Kota Utara Subdistrict, 2010, 2015 and 2016

	Kelurahan <i>Urban Village</i>	Jumlah Penduduk <i>Population</i>		Laju Pertumbuhan Penduduk per Tahun <i>Annual Population Growth Rate (%)</i>
		2015	2016	2015-2016
	(1)	(2)	(3)	(5)
1	Dembe II	2 332	2 307	-1,07
2	Wongkaditi	4 265	4 236	-0,68
3	Wongkaditi Barat	2 332	2 398	2,83
4	Dulomo Selatan	4 042	4 170	3,17
5	Dulomo	2 681	2 637	-1,64
6	Dembe Jaya	2 995	3 057	2,07
Kecamatan Kota Utara <i>Kota Utara Subdistrict</i>		18 647	18 805	0,85

Sumber : Dinas Kependudukan dan Catatan Sipil Kota Gorontalo

Source : *Department of Population and Civil Records and of Gorontalo Municipality*

Tabel 3.2 Banyaknya Penduduk Menurut Kelurahan dan Jenis Kelamin di Kecamatan Kota Utara, 2016
Table *Number of Population by Urban Village and Sex in Kota Utara Subdistrict, 2016*

Kelurahan <i>Urban Village</i>	Jenis Kelamin (ribu) <i>Sex (thousand)</i>			Rasio Jenis Kelamin <i>Sex Ratio</i>
	Laki-Laki <i>Male</i>	Perempuan <i>Female</i>	Jumlah <i>Total</i>	
(1)	(2)	(3)	(4)	(5)
1 Dembe II	1 163	1 144	2 307	102
2 Wongkaditi	2 137	2 099	4 236	102
3 Wongkaditi Barat	1 204	1 194	2 398	101
4 Dulomo Selatan	2 090	2 080	4 170	100
5 Dulomo	1 330	1 307	2 637	102
6 Dembe Jaya	1 530	1 527	3 057	100
Kecamatan Kota Utara <i>Kota Utara Subdistrict</i>	9 454	9 351	18 805	101

Sumber : Dinas Kependudukan dan Catatan Sipil Kota Gorontalo

Source : *Department of Population and Civil Records and of Gorontalo Municipality*

Tabel 3.3 **Persentase Penduduk dan Kepadatan Penduduk Menurut Kelurahan di Kecamatan Kota Utara, 2016**
Percentage of Total Population and Population Density by Urban Village in Kota Utara Subdistrict, 2016

Kelurahan <i>Urban Village</i>	Persentase Penduduk <i>Percentage of Total Population</i>	Kepadatan Penduduk per km² <i>Population Density per sq.km</i>
(1)	(2)	(3)
1 Dembe II	12,27	2 652
2 Wongkaditi	22,53	2 983
3 Wongkaditi Barat	12,75	2 262
4 Dulomo Selatan	22,17	1 940
5 Dulomo	14,02	1 262
6 Dembe Jaya	16,26	4 076
Kecamatan Kota Utara Kota Utara Subdistrict	100,00	2 252

Sumber : Dinas Kependudukan dan Catatan Sipil Kota Gorontalo

Source : Department of Population and Civil Records and of Gorontalo Municipality

Tabel 3.4 Jumlah Penduduk Menurut Kelompok Umur dan Jenis Kelamin di Kecamatan Kota Utara, 2016
Table Population by Age Group and Sex in Kota Utara Subdistrict, 2016

Kelompok Umur <i>Age Group</i>	Jenis Kelamin/Sex		
	Laki-Laki <i>Male</i>	Perempuan <i>Female</i>	Jumlah <i>Total</i>
(1)	(2)	(3)	(4)
0–4	776	718	1 494
5–9	927	845	1 772
10–14	977	898	1 875
15–19	859	810	1 669
20–24	805	752	1 557
25–29	781	706	1 487
30–34	800	842	1 642
35–39	762	701	1 463
40–44	716	782	1 498
45–49	624	609	1 233
50–54	449	534	983
55–59	371	379	750
60–64	269	308	577
65+	338	467	805
Jumlah/Total	9 454	9 351	18 805

Sumber : Dinas Kependudukan dan Catatan Sipil Kota Gorontalo

Source : Department of Population and Civil Records and of Gorontalo Municipality

4 SOSIAL Social



ULASAN**DESCRIPTION****1. Pendidikan**

Salah satu faktor utama keberhasilan pembangunan di suatu negara adalah tersedianya cukup sumber daya manusia (SDM) yang berkualitas. Merujuk pada amanat UUD 1945 beserta amandemennya (pasal 31 ayat 2), maka melalui jalur pendidikan pemerintah secara konsisten berupaya meningkatkan SDM penduduk Indonesia. Program wajib belajar 6 tahun dan 9 tahun, Gerakan Nasional Orang Tua Asuh (GNOTA), dan berbagai program pendukung lainnya adalah bagian dari upaya pemerintah mempercepat peningkatan kualitas SDM, yang pada akhirnya akan menciptakan SDM yang tangguh, yang siap bersaing di era globalisasi. Peningkatan SDM sekarang ini lebih difokuskan pada pemberian kesempatan seluas-luasnya kepada penduduk untuk mengecap pendidikan, terutama penduduk kelompok usia sekolah (umur 7-24 tahun).

Ketersediaan fasilitas pendidikan baik sarana maupun prasarana akan sangat menunjang dalam meningkatkan mutu pendidikan. Tabel 4.1.1 sampai Tabel 4.1.7 memuat data tentang jumlah sekolah, murid, guru, dan rasio murid-guru dari tingkat sekolah dasar sampai

1. Education

The quality of human resources is one of important factor in supporting the success of development. Referring to the 1945 Constitution mandate (as stated in article no. 31 point 2), then through education, the government is consistently trying to increase the quality of human resources. GNOTA, compulsory education 6 and 9 years, and other education supporting programs are among the efforts of the government in accelerating the goals, i.e to enhance the quality of human resources, who could compete in globalization era. The increasing of human resources quality provides a huge opportunity to everyone to attain education evenly, particularly for those in school age population (7-24 years old).

Availability of educational facilities both facilities and infrastructure will greatly support in improving the quality of education. Table 4.1.1 to Table 4.1.7 contains data on the number of schools, pupils, teachers, and pupil-teacher ratios from the elementary school level through high school. In the academic year

SMA. Pada Tahun Ajaran 2016/2017, di Kecamatan Kota Utara terdapat 9 SD, 3 MI, 2 SMP, 2 MTs, 1 SMA, 1 SMK dan 2 MA. Adapun rasio murid-guru untuk masing-masing jenjang pendidikan yang ada di Kecamatan Kota Utara secara berturut-turut yakni 24, 23, 14, 26, 14, 4 dan 15.

2. Kesehatan

Pembangunan bidang kesehatan meliputi seluruh siklus atau tahapan kehidupan manusia. Bila pembangunan kesehatan berhasil dengan baik maka secara langsung atau tidak langsung akan terjadi peningkatan kesejahteraan rakyat. Mempertimbangkan bahwa pembangunan bidang kesehatan merupakan bagian yang sangat penting dari ajang peningkatan SDM penduduk Indonesia, maka program-program kesehatan telah dimulai atau bahkan lebih diprioritaskan pada calon generasi penerus, khususnya calon bayi dan anak usia dibawah lima tahun (balita). Pentingnya pembangunan bidang kesehatan ini paling tidak tercermin dari deklarasi *Millennium Development Goals* (MDGs) yang mana lebih dari sepertiga indikatornya menyangkut bidang kesehatan.

Ketersediaan fasilitas Kesehatan baik sarana maupun prasarana akan sangat menunjang dalam meningkatkan mutu

2016/2017, in the XXX Subdistrict there are 9 SD, 3 MI, 2 SMP, 2 MTs, and 1 SMA, 1 SMK, and 2 MA. The student-teacher ratio for each level of education in the Kota Utara Subdistrict is 24, 23, 14, 26, 14, 4 and 15, respectively.

2. Health

The health development comprises all stages or life cycles of human life. The improvement in health development will give impacts to the increasing of the society welfare. Regarding that health development plays an important role in the efforts to increase Indonesia Human Resources, the health programs are mostly aimed to the next generations, especially for children under five years of age. The important thing of health development is at least reflected at the declaration of Millennium Development Goals (MDGs) which more than one-third indicators are related to health.

Availability of health facilities both facilities and infrastructure will be very supportive in improving the quality of health. In 2016, In Subdistrict Kota Utara there 1 Hospital, 1 public health sub-

kesehatan. Pada Tahun 2016, Di Kecamatan Kota Utara terdapat 1 Rumah Sakit, 1 Puskesmas, 19 Posyandu, dan 3 Polindes.

Salah satu cara untuk menekan laju pertumbuhan penduduk adalah melalui program Keluarga Berencana (KB). Pada Tahun 2016, terdapat 3.367 Pasangan Usia Subur (PUS) dan 2.590 peserta KB Aktif. Sebagian besar peserta KB Aktif menggunakan KB Suntik sebagai alat kontrasepsi.

3. Agama

Kebebasan beragama merupakan hak asasi manusia yang wajib dijamin oleh Pemerintah. Pada Tahun 2016, sebagian penduduk di Kecamatan Kota Utara memeluk Agama Islam yakni sebesar 99,15 persen. Sementara itu, 0,71 persen memeluk protestan, 0,05 memeluk Katolik, 0,07 persen memeluk Hindu, dan 0,02 persen memeluk Budha.

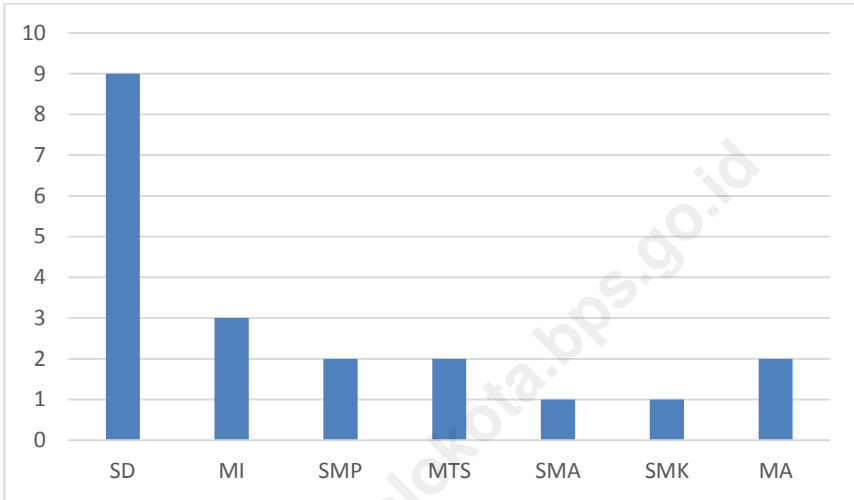
centers, 19 Posyandu and 3 village maternity sub-center.

One way to suppress population growth rate is through Family Planning (KB) program. In the Year 2016, there are 3.367 Pairs of Age Fertile (EFA) and 2.590 pessenger KB Active. Most of the active family planning participants used injecting KB as a contraceptive.

3. Religion

Freedom of religion is a basic human right that must be guaranteed by the Government. In 2016, some residents in Kota Utara Sub-District embraced Islam as much as 99,15 percent. Meanwhile, 0,71 percent embraced Protestants, 0,05 percent embraced Catholics, 0,07 percent embraced Hinduism, and 0,02 percent embraced Buddhism.

Gambar 4 Rasio Murid-Guru Menurut Jenjang Pendidikan di Kecamatan Kota Utara, 2016
Picture Net Enrolment Rate and Gross Enrolment Rate by Educational Level in Kota Utara Subditrict, 2016



Sumber : Dinas Pendidikan Kota Gorontalo
Source : Education Service of Gorontalo Municipality

4.1 PENDIDIKAN/EDUCATION

Tabel 4.1.1 Jumlah Sekolah, Murid, Guru, dan Rasio Murid-Guru Sekolah Dasar (SD) Menurut Kelurahan di Kecamatan Kota Utara, 2016
Number of Schools, Pupils, Teachers, and School-Teacher Ratio of Primary Schools by Urban Village in Kota Utara Subdistrict, 2016

	Kelurahan <i>Urban Village</i>	Sekolah <i>Schools</i>	Murid <i>Students</i>			Guru <i>Teachers</i>			Rasio Murid- Guru <i>Pupil- Teacher Ratio</i>
			L/M	P/F	L+P M+F	L/M	P/F	L+P M+F	
(1)	(2)	(3)	(4)	(5)	(6)	(7)	(8)		
1	Dembe II	1	84	86	170	2	5	7	24
2	Wongkaditi	2	182	163	345	1	8	9	38
3	Wongkaditi Barat	2	144	168	312	4	9	13	24
4	Dulomo Selatan	1	74	68	142	-	6	6	24
5	Dulomo	3	209	201	410	3	20	23	18
6	Dembe Jaya	-	-	-	-	-	-	-	-
Kecamatan Kota Utara Kota Utara Subdistrict		9	693	686	1 379	10	48	58	24

Sumber : Dinas Pendidikan Kota Gorontalo

Source : Education Service of Gorontalo Municipality

Tabel 4.1.2 Jumlah Sekolah, Murid, Guru, dan Rasio Murid-Guru Madrasah Ibtidaiyah (MI) Menurut Kelurahan di Kecamatan Kota Utara, 2016
Number of Schools, Pupils, Teachers, and School-Teacher Ratio of Madrasah Ibtidaiyah (MI) by Urban Village in Kota Utara Subdistrict, 2016

Kelurahan <i>Urban Village</i>	Sekolah <i>Schools</i>	Murid <i>Students</i>			Guru <i>Teachers</i>			Rasio Murid- Guru <i>Pupil- Teacher Ratio</i>
		L/M	P/F	L+P M+F	L/M	P/F	L+P M+F	
(1)	(2)	(3)	(4)		(5)	(6)	(7)	(8)
1 Dembe II	1	113	79	192	4	4	8	24
2 Wongkaditi	-	-	-	-	-	-	-	-
3 Wongkaditi Barat	-	-	-	-	-	-	-	-
4 Dulomo Selatan	1	60	47	107	1	8	9	12
5 Dulomo	-	-	-	-	-	-	-	-
6 Dembe Jaya	1	267	223	490	2	16	18	27
Kecamatan Kota Utara Kota Utara Subdistrict	3	440	349	789	7	28	35	23

Sumber : Dinas Pendidikan Kota Gorontalo

Source : Education Service of Gorontalo Municipality

Tabel 4.1.3 Jumlah Sekolah, Murid, Guru, dan Rasio Murid-Guru Sekolah Menengah Pertama Menurut Kelurahan di Kecamatan Kota Utara, 2016
Number of Schools, Pupils, Teachers, and School-Teacher Ratio of Junior High Schools by Urban Village in Kota Utara Subdistrict, 2016

Kelurahan <i>Urban Village</i>	Sekolah <i>Schools</i>	Murid <i>Students</i>			Guru <i>Teachers</i>			Rasio Murid- Guru <i>Pupil- Teacher Ratio</i>
		L/M	P/F	L+P M+F	L/M	P/F	L+P M+F	
(1)	(2)	(3)	(4)	(5)	(6)	(7)	(8)	
1 Dembe II	-	-	-	-	-	-	-	
2 Wongkaditi	-	-	-	-	-	-	-	
3 Wongkaditi Barat	-	-	-	-	-	-	-	
4 Dulomo Selatan	2	164	162	326	4	20	24	
5 Dulomo Dembe	-	-	-	-	-	-	-	
6 Jaya	-	-	-	-	-	-	-	
Kecamatan Kota Utara Kota Utara Subdistrict	2	164	162	326	4	20	24	

Sumber : Dinas Pendidikan Kota Gorontalo

Source : Education Service of Gorontalo Municipality

Tabel 4.1.4 Jumlah Sekolah, Murid, Guru, dan Rasio Murid-Guru Madrasah Tsanawiyah (MTs) Menurut Kelurahan di Kecamatan Kota Utara, 2016
Number of Schools, Pupils, Teachers, and School-Teacher Ratio of Madrasah Tsanawiyah (MTs) by Urban Village in Kota Utara Subdistrict, 2016

Kelurahan <i>Urban Village</i>	Sekolah <i>Schools</i>	Murid <i>Students</i>			Guru <i>Teachers</i>			Rasio Murid- Guru <i>Pupil- Teacher Ratio</i>
		L/M	P/F	L+P M+F	L/M	P/F	L+P M+F	
(1)	(2)	(3)	(4)	(5)	(6)	(7)	(8)	
1 Dembe II	1	227	220	447	5	10	15	30
2 Wongkaditi	-	-	-	-	-	-	-	-
3 Wongkaditi Barat	-	-	-	-	-	-	-	-
4 Dulomo Selatan	-	-	-	-	-	-	-	-
5 Dulomo	-	-	-	-	-	-	-	-
6 Dembe Jaya	1	81	76	157	0	8	8	20
Kecamatan Kota Utara Kota Utara Subdistrict	2	308	296	604	5	18	23	26

Sumber : Dinas Pendidikan Kota Gorontalo

Source : Education Service of Gorontalo Municipality

Tabel 4.1.5 Jumlah Sekolah, Murid, Guru, dan Rasio Murid-Guru Sekolah Menengah Atas (SMA) Menurut Kelurahan di Kecamatan Kota Utara, 2016
Number of Schools, Pupils, Teachers, and School-Teacher Ratio of Senior High Schools by Urban Village in Kota Utara Subdistrict, 2016

Kelurahan <i>Urban Village</i>	Sekolah <i>Schools</i>	Murid <i>Students</i>			Guru <i>Teachers</i>			Rasio Murid- Guru <i>Pupil- Teacher Ratio</i>
		L/M	P/F	L+P M+F	L/M	P/F	L+P M+F	
(1)	(2)	(3)	(4)	(5)	(6)	(7)	(7)	
1 Dembe II	-	-	-	-	-	-	-	-
2 Wongkaditi	1	240	317	557	15	26	41	14
3 Wongkaditi Barat	-	-	-	-	-	-	-	-
4 Dulomo Selatan	-	-	-	-	-	-	-	-
5 Dulomo Dembe	-	-	-	-	-	-	-	-
6 Jaya	-	-	-	-	-	-	-	-
Kecamatan Kota Utara Kota Utara Subdistrict	1	240	317	557	15	26	41	14

Sumber : Dinas Pendidikan Kota Gorontalo

Source : *Education Service of Gorontalo Municipality*

Tabel 4.1.6 Jumlah Sekolah, Murid, Guru, dan Rasio Murid-Guru Sekolah Menengah Kejuruan (SMK) Menurut Kelurahan di Kecamatan Kota Utara, 2016

Number of Schools, Pupils, Teachers, and School-Teacher Ratio of Vocational Senior High Schools by Urban Village in Kota Utara Subdistrict, 2016

Kelurahan <i>Urban Village</i>	Sekolah <i>Schools</i>	Murid <i>Students</i>			Guru <i>Teachers</i>			Rasio Murid- Guru <i>Pupil- Teacher Ratio</i>
		L/M	P/F	L+P M+F	L/M	P/F	L+P M+F	
(1)	(2)	(3)	(4)	(5)	(6)	(7)	(8)	
1 Dembe II	-	-	-	-	-	-	-	
2 Wongkaditi	-	-	-	-	-	-	-	
3 Wongkaditi Barat	-	-	-	-	-	-	-	
4 Dulomo Selatan	-	-	-	-	-	-	-	
5 Dulomo Dembe	1	43	6	49	3	8	11	
6 Jaya								
Kecamatan Kota Utara	1	43	6	49	3	8	11	
Kota Utara Subdistrict								

Sumber : Dinas Pendidikan Kota Gorontalo

Source : Education Service of Gorontalo Municipality

Tabel 4.1.7 Jumlah Sekolah, Murid, Guru, dan Rasio Murid-Guru Madrasah Aliyah (MA) Menurut Kelurahan di Kecamatan Kota Utara, 2016
Number of Schools, Pupils, Teachers, and School-Teacher Ratio of Senior High Schools by Urban Village in Kota Utara Subdistrict, 2016

Kelurahan <i>Urban Village</i>	Sekolah <i>Schools</i>	Murid <i>Students</i>			Guru <i>Teachers</i>			Rasio Murid- Guru <i>Pupil- Teacher Ratio</i>
		L/M	P/F	L+P M+F	L/M	P/F	L+P M+F	
(1)	(2)	(3)	(4)	(5)	(6)	(7)	(8)	
1 Dembe II	1	119	100	219	4	8	12	18
2 Wongkaditi	-	-	-	-	-	-	-	-
3 Wongkaditi Barat	-	-	-	-	-	-	-	-
4 Dulomo Selatan	-	-	-	-	-	-	-	-
5 Dulomo	-	-	-	-	-	-	-	-
6 Dembe Jaya	1	20	42	62	1	6	7	9
Kecamatan Kota Utara Kota Utara Subdistrict	2	139	142	281	5	14	19	15

Sumber : Dinas Pendidikan Kota Gorontalo

Source : Education Service of Gorontalo Municipality

4.2 KESEHATAN/HEALTH

Tabel 4.2.1 Jumlah Fasilitas Kesehatan di Kecamatan Kota Utara, 2012-2016
Table Number of Health Facilities in Kota Utara Subdistrict, 2011-2016

Kelurahan Urban Village	Rumah Sakit <i>Hospital</i>	Rumah Bersalin <i>Maternity Hospital</i>	Pukesmas <i>Public Health Center</i>	Posyandu <i>Maternal & Child Health Center</i>	Klinik/Balai Kesehatan <i>Clinic/Health Center</i>	Polindes <i>Village Maternity</i>
(1)	(2)	(3)	(4)	(5)	(6)	(7)
Dembe II	-	-	-	3	-	-
Wongkaditi	1	-	-	2	-	1
Wongkaditi Barat	-	-	1	4	-	-
Dulomo Selatan	-	-	-	4	-	1
Dulomo	-	-	-	4	-	-
Dembe Jaya	-	-	-	2	-	-
Kecamatan Kota Utara Kota Utara Subdistrict	1	-	1	19	-	3

Sumber : Dinas Kesehatan Kota Gorontalo
 Source : Health Service of Gorontalo Municipality

Tabel 4.2.2 Banyaknya Tenaga Kesehatan Menurut Unit Kerja dan Sarana Pelayanan Kesehatan di Puskesmas Kecamatan Kota Utara, 2016
Number of Health Personnel by Work Units and Health Service Facilities in Public Health Center, 2016

Tahun Years	Tenaga Medis / Medical Personnel				
	Dokter Spesialis <i>Specialist Doctor</i>	Dokter General <i>General Doctor</i>	Dokter Gigi <i>Dentist</i>	Perawat <i>Nurse</i>	Bidan <i>Midwife</i>
(1)	(2)	(3)	(4)	(5)	(6)
2014
2015
2016	-	2	1	14	6

Catatan / Note : ¹Tidak termasuk rumah sakit swasta / Does not include private hospitals

Sumber : Dinas Kesehatan Kota Gorontalo

Source : Health Service of Gorontalo Municipality

Lanjutan Tabel 4.2.2 / *Continued Table 4.2.2*

Tahun Years	Tenaga Nonmedis / <i>Nonmedical Personnel</i>				
	Farmasi <i>Pharmacy</i>	Ahli Gizi <i>Nutritionist</i>	Teknisi Medis ² <i>Medical Technician²</i>	Sanitasi <i>Sanitation</i>	Kesehatan Masyarakat <i>Public Health</i>
(1)	(7)	(8)	(9)	(10)	(11)
2014
2015
2016	2	3	-	2	3

Catatan / *Note* : ¹ Tidak termasuk rumah sakit swasta / *Does not include private hospitals*
² Termasuk Ahli Radiologi, Fisioterapi, Penata Anestesi / *Including Expert Radiology, Physiotherapy, Anaesthesia Playground*

Sumber : Dinas Kesehatan Kota Gorontalo

Source : *Health Service of Gorontalo Municipality*

**Tabel 4.2.3 Banyaknya Kelahiran Menurut Penolong
 Table Kelahiran di Kecamatan Kota Utara, 2012-2016
 Number of Births by Birth Attendant in Kota
 Utara Subdistrict, 2012-2016**

Tahun Year	Tenaga Kesehatan ¹ Health Personnel ¹	Non Tenaga Kesehatan ² Non-Health Personnel ²	Jumlah Total	Persentase Tenaga Kesehatan Percentage of Health Personnel
(1)	(2)	(3)	(4)	(5)
2014
2015
2016	378	-	378	100

Catatan / : ¹ terdiri dari dokter dan bidan / *consisting of doctor and midwife*
 Note ² dukun / *traditional attendant*

Sumber : Dinas Kesehatan Kota Gorontalo

Source : *Health Service of Gorontalo Municipality*

Tabel 4.2.4 Banyaknya Balita yang Pernah Mendapat Imunisasi Menurut Kelurahan dan Jenis Imunisasi di Kecamatan Kota Utara, 2016
Number of Children Under Five Years Ever Been Immunized by Urban Village and Type of Immunization in Kota Utara Subdistrict, 2016

Kelurahan <i>Urban Village</i>	Jenis Imunisasi / <i>Type of Immunization</i>			
	BCG	DPT		
		1	2	3
(1)	(3)	(4)	(5)	(6)
Dembe II	46	52	53	48
Wongkaditi	70	81	73	73
Wongkaditi Barat	38	40	38	51
Dulomo Selatan	70	77	83	70
Dulomo	58	61	64	62
Dembe Jaya	47	66	59	54
<i>Kecamatan Kota Utara Kota Utara Subdistrict</i>	329	377	370	358

Sumber : Dinas Kesehatan Kota Gorontalo

Source : Health Service of Gorontalo Municipality

Lanjutan Tabel / *Continued Table 4.2.5 (1)*

Kecamatan <i>District</i>	Jenis Imunisasi / <i>Type of Immunization</i>			
	Polio			
	1	2	3	4
(1)	(7)	(8)	(9)	(10)
Dembe II	46	51	53	48
Wongkaditi	70	81	73	72
Wongkaditi Barat	38	39	38	51
Dulomo Selatan	70	77	83	70
Dulomo	58	61	64	62
Dembe Jaya	44	62	59	54
Kecamatan Kota Utara Kota Utara Subdistrict	326	371	370	357

Sumber : Dinas Kesehatan Kota Gorontalo

Source : *Health Service of Gorontalo Municipality*

Lanjutan Tabel / Continued Table 4.2.5 (2)

Kelurahan <i>Urban Village</i>	Jenis Imunisasi / <i>Type of Immunization</i>			
	Hepatitis B			Campak <i>Measles</i>
	1	2	3	
(1)	(11)	(12)	(13)	(14)
Dembe II	52	53	48	50
Wongkaditi	81	73	73	81
Wongkaditi Barat	40	38	51	46
Dulomo Selatan	77	83	70	77
Dulomo	61	64	62	52
Dembe Jaya	66	59	54	55
Kecamatan Kota Utara Kota Utara Subdistrict	377	370	358	361

Sumber : Dinas Kesehatan Kota Gorontalo
Source : Health Service of Gorontalo Municipality

Tabel 4.2.5 Jumlah Kasus 10 Penyakit Terbanyak di Kecamatan Kota Utara, 2016
Number of 10 Most Disease Cases in Kota Utara Subdistrict, 2016

Jenis Penyakit <i>Type of Diseases</i>	2016
(1)	(2)
1. Common Cold	5 682
2. Radang Perut / <i>Gastritis</i>	2 064
3. Radang Sendi / <i>Arthritis</i>	1 532
4. Infeksi Saluran Pernapasan / <i>Bronkhitis Akut</i>	1 210
5. Dermatitis Kontak / <i>Contact</i> <i>Dermatitis</i>	2 015
6. Hypertensi	676
7. Diare / <i>Diarrhea</i>	528
8. Radang Kulit / <i>Dermatitis Kontak</i> <i>Irritan</i>	916
9. Abses Kulit / <i>Skin Abscesses</i>	1 067
10. <i>Headache</i>	884

Sumber : Dinas Kesehatan Kota Gorontalo

Source : *Health Service of Gorontalo Municipality*

Tabel 4.2.6 Jumlah Bayi Lahir, Bayi Berat Badan Lahir Rendah (BBLR), BBLR Dirujuk, dan Bergizi Buruk di Kecamatan Kota Utara, 2012-2016
Number of Infants Born, Infant Low Birth Weight (LBW), LBW Reffered, and Malnutrition in Kota Utara Subdistrict, 2012- 2016

Tahun <i>Year</i>	Bayi Lahir <i>Infants Born</i>	BBLR <i>LBW</i>		Gizi Buruk <i>Malnutrition</i>
		Jumlah <i>Total</i>	Dirujuk <i>Referenced</i>	
(1)	(2)	(3)	(4)	(5)
2014
2015	367	14	8	1
2016	381	11	11	2

Sumber : Dinas Kesehatan Kota Gorontalo

Source : Health Service of Gorontalo Municipality

Tabel 4.2.7 Jumlah Bayi Lahir, Bayi Berat Badan Lahir Rendah (BBLR), BBLR Dirujuk, dan Bergizi Buruk di Kecamatan Kota Utara, 2012-2016
Number of Infants Born, Infant Low Birth Weight (LBW), LBW Reffered, and Malnutrition in Kota Utara Subdistrict, 2012- 2016

Tahun Year	Jumlah Ibu Hamil <i>Number of Pregnant Women</i>	Melakukan Kunjungan K1 <i>Do Visit K1</i>	Melakukan Kunjungan K4 <i>Do Visit K4</i>	Kurang Energi Kronis (KEK) <i>Less Energy Chronic</i>	Mendapat Zat Besi Received <i>Iron Tablets (Fe)</i>
(1)	(2)	(3)	(4)	(5)	(6)
2014
2015
2016	403	405	387	15	383

Sumber : Dinas Kesehatan Kota Gorontalo

Source : *Health Service of Gorontalo Municipality*

Tabel 4.2.8 Jumlah Petugas Keluarga Berencana (KKB) dan Pos Pelayanan Keluarga Berencana Desa (PPKBD) Menurut Kelurahan di Kecamatan Kota Utara , 2016
Number of Official Planning Clinics and Village Family Planning Service Units by Urban village in Kota Utara Subdistrict, 2016

Kelurahan Urban Village	KKB Family Planning Clinics	PPKBD Village Family Planning Service Units	SUB PPKBD Sub- Village Family Planning Service Units
(1)	(2)	(3)	(4)
1 Dembe II	-	1	4
2 Wongkaditi	-	1	4
3 Wongkaditi Barat	-	1	4
4 Dulomo Selatan	-	1	4
5 Dulomo	-	1	4
6 Dembe Jaya	-	1	4
Kecamatan Kota Utara Kota Utara Subdistrict	-	6	24

Sumber : Badan Pemberdayaan Masyarakat, Perempuan, dan KB Kota Gorontalo

Source : Community Empowerment, Women, Family Planning Agency of Gorontalo Municipality

Tabel 4.2.9 Jumlah Pasangan Usia Subur dan Peserta KB Aktif Menurut Kelurahan di Kecamatan Kota Utara, 2016
Number of Eligible Couples and Family Planning Participants by Urban village in Kota Utara Subdistrict, 2016

	Kelurahan <i>Urban Village</i>	Jumlah PUS <i>Eligible Couples</i>	Peserta KB Aktif <i>Family Planning Participants</i>			
			IUD	MOW	MOP	Kondom <i>Condom</i>
	(1)	(2)	(3)	(4)	(5)	(6)
1	Dembe II	391	74	28	9	9
2	Wongkaditi	758	61	22	9	21
3	Wongkaditi Barat	526	104	13	3	14
4	Dulomo Selatan	701	163	43	6	15
5	Dulomo	454	113	24	3	15
6	Dembe Jaya	537	69	49	9	31
Kecamatan Kota Utara		3 367	584	179	39	105
<i>Kota Utara Subdistrict</i>						

Sumber : Badan Pemberdayaan Masyarakat, Perempuan, dan KB Kota Gorontalo

Source : *Community Empowerment, Women, Family Planning Agency of Gorontalo Municipality*

Lanjutan Tabel 4.2.11

Kecamatan <i>District</i>	Peserta KB Aktif <i>Family Planning Participants</i>			
	Implan <i>Implants</i>	Suntikan <i>Injection</i>	Pil <i>Pill</i>	Jumlah <i>Total</i>
(1)	(7)	(8)	(9)	(10)
1 Dembe II	59	148	28	355
2 Wongkaditi	34	306	63	516
3 Wongkaditi Barat	45	153	40	372
4 Dulomo Selatan	84	215	30	556
5 Dulomo	46	143	40	384
6 Dembe Jaya	69	144	36	407
Kecamatan Kota Utara <i>Kota Utara Subdistrict</i>	337	1 109	237	2 590

Sumber : Badan Pemberdayaan Masyarakat, Perempuan, dan KB Kota Gorontalo

Source : *Community Empowerment, Women, Family Planning Agency of Gorontalo Municipality*

4.3 AGAMA/RELIGION

Tabel 4.3.1 Persentase Penduduk Menurut Kelurahan dan Agama yang Dianut di Kecamatan Kota Utara, 2016
Percentage of Population by Urban Village and Religion in Kota Utara Subdistrict, 2016

Kelurahan <i>Urban Village</i>	Islam <i>Islam</i>	Protestan <i>Christian</i>	Katolik <i>Catholic</i>	Hindu <i>Hindu</i>	Budha <i>Buddha</i>	Konghuchu <i>Konghuchu</i>	Kepercayaan <i>Others</i>
(1)	(2)	(3)	(4)	(5)	(6)	(7)	(8)
Dembe II	98,61	1,34	-	0,04	-	-	-
Wongkaditi	99,53	0,42	0,02	0,02	-	-	-
Wongkaditi Barat	98,25	1,25	0,17	0,21	0,13	-	-
Dulomo Selatan	99,38	0,50	0,12	-	-	-	-
Dulomo	99,58	0,42	-	-	-	-	-
Dembe Jaya	99,05	0,72	-	0,20	0,03	-	-
Kecamatan Kota Utara Kota Utara Subdistrict	99,15	0,71	0,05	0,07	0,02	-	-

Sumber : Dinas Kependudukan dan Catatan Sipil Kota Gorontalo

Source : Department of Population and Civil Records and of Gorontalo Municipality

Tabel 4.3.2 Jumlah Tempat Peribadatan Menurut Kelurahan di Kecamatan Kota Utara, 2016
Table *Number of Worship Facilities by Urban Village in Kota Utara Subdistrict, 2016*

Kelurahan <i>Urban Village</i>	Masjid <i>Mosque</i>	Mushola <i>Mushola</i>	Gereja Protestan <i>Christian Church</i>	Gereja Katholik <i>Catholic Church</i>	Pura <i>Temple</i>	Vihara <i>Vihara</i>	Keleteng <i>Kelenteng</i>
(1)	(2)	(3)	(4)	(5)	(6)	(7)	(8)
Dembe II	3	-	-	-	-	-	-
Wongkaditi	2	-	-	-	-	-	-
Wongkaditi Barat	6	-	-	-	-	-	-
Dulomo Selatan	6	-	-	-	-	-	-
Dulomo	6	-	-	-	-	-	-
Dembe Jaya	7	-	-	-	-	-	-
Kecamatan Kota Utara Kota Utara Subdistrict	30	-	-	-	-	-	-

Sumber : Kementerian Agama Kota Gorontalo

Source : *The Ministry of Religious Affairs of Gorontalo Municipality*

5 PERTANIAN

Agriculture



ULASAN**DESCRIPTION****Tanaman Pangan**

Luas panen lahan padi sawah di Kecamatan Kota Utara pada tahun 2016 seluas 954 hektar. Pada tahun 2016, produksi padi sawah di Kecamatan Kota Utara sebesar 7.766 ton. Sehingga produktivitas padi sawah di Kecamatan Kota Utara adalah 8,10 kwintal perhektar.

Food Crops

In 2016, production of wet land paddy in Kota Utara subdistrict was 954 tons. Mean while, production of wet land paddy is 7.766 tons. Productivity wet land paddy of Kota Utara Subdistrict is 8,10 kwintal/hectare.

Peternakan

Populasi ternak terdiri dari sapi, kuda dan kambing. Pada tahun 2016 jumlah populasi di Kecamatan Kota Utara berturut turut 577 ekor, 146 ekor dan 1.405 ekor.

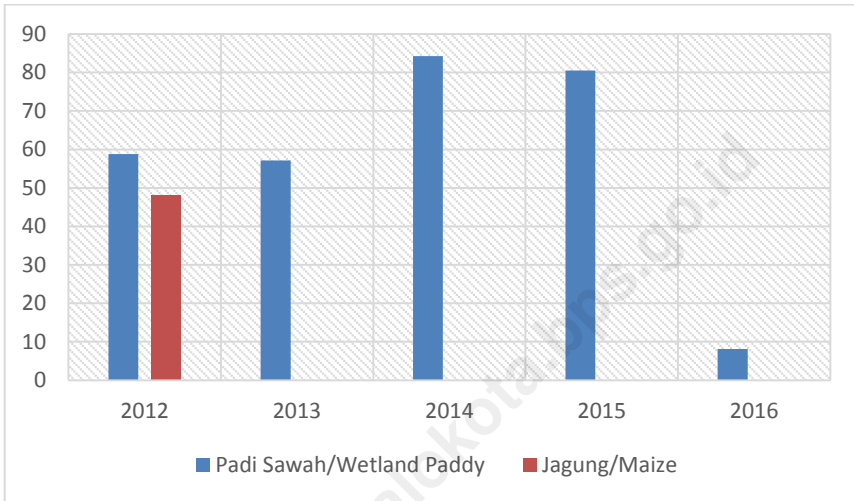
Animal Husbandry

The livestock population comprises of cow, horse, and goat. In 2016, the total stock of these kinds reached 577 heads, 146 heads, and 1.405 heads for each livestock respectively.

Populasi unggas yang terdiri dari ayam kampung, ayam petelur, ayam pedaging dan itik pada tahun 2016 secara berturut-turut adalah 21.889 ekor, 1.000 ekor, 39.834 ekor dan 1.747 ekor.

The population of poultry in 2016 as 21.889 heads (native chicken), 1.000 heads (layer), 39.834 heads (broiler), and 1.747 heads (duck).

Gambar 5 Produksi Padi Sawah dan Jagung di Kecamatan Kota Utara, 2012-2016
Picture *Wetland Paddy and Maize Production in Kota Utara Subdistrict, 2012- 2016*



Sumber : Dinas Kelautan, Perikanan, Pertanian, dan Ketahanan Pangan Kota Gorontalo
Source : *Marine, Fisheries, Agriculture, and Food Security Service of Gorontalo Municipality*

5.1 TANAMAN PANGAN/*FOOD CROPS*

Tabel 5.1.1 Luas Lahan Tegal/Kebun, Ladang/Huma, dan Lahan yang Sementara Tidak Diusahakan Menurut Kelurahan di Kecamatan Kota Utara (hektar), 2016
Area of Dry Field/Garden, Shifting Cultivation, Land and Temporarily Unused Land by Urban Village in Kota Utara Subdistrict (hectare), 2016

Kelurahan <i>Urban Village</i>	Tegal/Kebun <i>Dry Field/Garden</i>	Ladang/Huma <i>Shifting Cultivation</i>	Sementara Tidak Diusahakan <i>Temporarily Unused</i>
(1)	(2)	(3)	(4)
1. Dembe II	-	-	-
2. Wongkaditi	-	-	-
3. Wongkaditi Barat	-	-	-
4. Dulomo Selatan	3	-	-
5. Dulomo	-	-	-
6. Dembe Jaya	-	-	-
Kecamatan Kota Utara <i>Kota Utara Subdistrict</i>	3	-	-

Sumber : Dinas Kelautan, Perikanan, Pertanian, dan Ketahanan Pangan Kota Gorontalo

Source : *Marine, Fisheries, Agriculture, and Food Security Service of Gorontalo Municipality*

Tabel 5.1.2 Luas Panen, Produksi, dan Produktivitas Padi Sawah di Kecamatan Kota Utara, 2012-2016
Table Harvested Area, Production, and Productivity of Wetland Paddy in Kota Utara Subdistrict, 2012-2016

Tahun Years	Luas Panen Harvested Area (Ha)	Produksi Production (Ton)	Produktivitas Productivity (Kuintal/Ha)
(1)	(2)	(3)	(4)
2012	799	4 698,1	58,8 0
2013	1 241	7 088,5	57,1 2
2014	1 289	10 866,0	84,3 0
2015	1 388	7 728	80,5 0
2016	954	7 766	8,10

Sumber : Dinas Kelautan, Perikanan, Pertanian, dan Ketahanan Pangan Kota Gorontalo

Source : Marine, Fisheries, Agriculture, and Food Security Service of Gorontalo Municipality

Tabel 5.1.3 Luas Panen, Produksi, dan Produktivitas Jagung di Kecamatan Kota Utara, 2012-2016
Table Harvested Area, Production, and Productivity of Maize in Kota Utara Subdistrict (tons), 2012-2016

Tahun Years	Luas Panen Harvested Area (Ha)	Produksi Production (Ton)	Produktivitas Productivity (Kuintal/Ha)
(1)	(2)	(3)	(4)
2012	21	134,59	48,07
2013	-	-	-
2014	-	-	-
2015	-	-	-
2016	-	-	-

Sumber : Dinas Kelautan, Perikanan, Pertanian, dan Ketahanan Pangan Kota Gorontalo

Source : Marine, Fisheries, Agriculture, and Food Security Service of Gorontalo Municipality

5.2 HORTIKULTURA/*HORTICULTURE*

Tabel 5.2.1 Luas Lahan Tanaman Sayuran Menurut Kelurahan dan Jenis Sayuran di Kecamatan Kota Utara (hektar), 2016
Area of Vegetables by Urban Village and Kind of Plant in Kota Utara Subdistrict (hectare), 2016

Kelurahan <i>Urban Village</i>	Bawang Merah <i>Shallot</i>	Cabai <i>Chilli</i>	Tomat <i>Tomato</i>	Kentang <i>Potato</i>	Kubis <i>Cabbage</i>	Petsai <i>Chinese Cabbage</i>	Lainnya <i>Others</i>
(1)	(2)	(3)	(4)	(5)	(6)	(7)	(8)
1. Dembe II	-	-	-	-	-	-	-
2. Wongkadi ti	-	-	-	-	-	-	-
3. Wongkadi ti Barat	-	-	-	-	-	-	-
4. Dulomo Selatan	-	-	3	-	-	-	-
5. Dulomo	-	-	-	-	-	-	-
6. Dembe Jaya	-	-	-	-	-	-	-
Kecamatan Kota Utara <i>Kota Utara Subdistrict</i>	-	-	3	-	-	-	-

Sumber : Dinas Kelautan, Perikanan, Pertanian, dan Ketahanan Pangan Kota Gorontalo

Source : Marine, Fisheries, Agriculture, and Food Security Service of Gorontalo Municipality

Tabel 5.2.2 Luas Panen Tanaman Sayuran Menurut Kelurahan dan Jenis Sayuran di Kecamatan Kota Utara (hektar), 2016
Harvested Area of Vegetables by Urban Village and Kind of Plant in Kota Utara Subdistrict (hectare), 2016

Kelurahan <i>Urban Village</i>	Bawang Merah <i>Shallot</i>	Cabai Chilli	Tomat <i>Tomato</i>	Kentang <i>Potato</i>	Kubis <i>Cabbage</i>	Petsai <i>Chinese Cabbage</i>	Lainnya <i>Others</i>
(1)	(2)	(3)	(4)	(5)	(6)	(7)	(8)
1. Dembe II	-	-	-	-	-	-	-
2. Wongkadi ti	-	-	-	-	-	-	-
3. Wongkadi ti Barat	-	-	-	-	-	-	-
4. Dulomo Selatan	-	-	3	-	-	-	-
5. Dulomo	-	-	-	-	-	-	-
6. Dembe Jaya	-	-	-	-	-	-	-
Kecamatan Kota Utara Kota Utara Subdistrict	-	-	3	-	-	-	-

Sumber : Dinas Kelautan, Perikanan, Pertanian, dan Ketahanan Pangan Kota Gorontalo

Source : *Marine, Fisheries, Agriculture, and Food Security Service of Gorontalo Municipality*

Tabel 5.2.3 Produksi Tanaman Sayuran Menurut Kelurahan dan Jenis Sayuran di Kecamatan Kota Utara (ton), 2016
Production of Vegetables by Urban Village and Kind of Plant in Kota Utara Subdistrict (tons), 2016

Kelurahan Urban Village	Bawang Merah Shallot	Tomat Tomato	Cabai Chilli	Kentang Potato	Kubis Cabbage	Petsai Chinese Cabbage
(1)	(2)	(3)	(4)	(5)	(6)	(7)
1. Dembe II	-	-	-	-	-	-
2. Wongkaditi	-	-	-	-	-	-
3. Wongkaditi Barat	-	-	-	-	-	-
4. Dulomo Selatan	-	84	-	-	-	-
5. Dulomo	-	-	-	-	-	-
6. Dembe Jaya	-	-	-	-	-	-
Kecamatan Kota Utara Kota Utara Subdistrict	-	84	-	-	-	-

Sumber : Dinas Kelautan, Perikanan, Pertanian, dan Ketahanan Pangan Kota Gorontalo

Source : Marine, Fisheries, Agriculture, and Food Security Service of Gorontalo Municipality

Tabel 5.2.4 Produksi Buah-buahan Menurut Kelurahan dan Jenis Buah di Kecamatan Kota Utara (ton), 2016
Table Production of Fruits by Urban Village and Kind of Fruit in Kota Utara Subdistrict (tons), 2016

Kelurahan <i>Urban Village</i>	Mangga <i>Mango</i>	Durian <i>Durian</i>	Jeruk <i>Orange</i>	Pisang <i>Banana</i>	Pepaya <i>Papaya</i>	Nanas <i>Pine-apple</i>	Lainnya <i>Others</i>
(1)	(2)	(3)	(4)	(5)	(6)	(7)	(8)
1. Dembe II	-	-	-	-	-	-	-
2. Wongkadi ti	-	-	-	-	-	-	-
3. Wongkadi ti Barat	-	-	-	-	-	-	-
4. Dulomo Selatan	-	-	-	-	-	-	-
5. Dulomo	-	-	-	-	-	-	-
6. Dembe Jaya	-	-	-	-	-	-	-
Kecamatan Kota Utara Kota Utara Subdistrict	-	-	-	-	-	-	-

Sumber : Dinas Kelautan, Perikanan, Pertanian, dan Ketahanan Pangan Kota Gorontalo

Source : *Marine, Fisheries, Agriculture, and Food Security Service of Gorontalo Municipality*

5.3 PETERNAKAN/LIVESTOCK

Tabel 5.3.1 Populasi Ternak Menurut Kelurahan dan Jenis Ternak di Kecamatan Kota Utara, 2016
Table Livestock Population by Urban Village and Kind of Livestock in Kota Utara Subdistrict, 2016

Tahun Years	Sapi Potong Beef Cattle	Kuda Horse	Kambing Goat
(1)	(2)	(3)	(4)
2012	1 196	306	2 678
2013	575	-	1 372
2014	579	145	1 377
2015	566	145	1 391
2016	577	146	1 405

Sumber : Dinas Kelautan, Perikanan, Pertanian, dan Ketahanan Pangan Kota Gorontalo

Source : Marine, Fisheries, Agriculture, and Food Security Service of Gorontalo Municipality

Tabel 5.3.2 Populasi Unggas Menurut Kelurahan dan Jenis Unggas di Kecamatan Kota Utara, 2016
Poultry Population by Urban Village and Kind of Poultry in Kota Utara Subdistrict, 2016

Tahun Years	Ayam Kampung Native Chicken	Ayam Petelur Layer	Ayam Pedaging Broiler	Itik/Itik Manila Duck/Muscovy Duck
(1)	(2)	(3)	(4)	(5)
2012	38 296	140 030	...	3 124
2013	19 702	69 750	...	1 723
2014	21 460	39 440	...	1 730
2015	21 889	35 552	...	1747
2016	21 889	1 000	39 834	1 747

Sumber : Dinas Kelautan, Perikanan, Pertanian, dan Ketahanan Pangan Kota Gorontalo

Source : Marine, Fisheries, Agriculture, and Food Security Service of Gorontalo Municipality

6 INDUSTRI *Industry*



ULASAN

DESCRIPTION

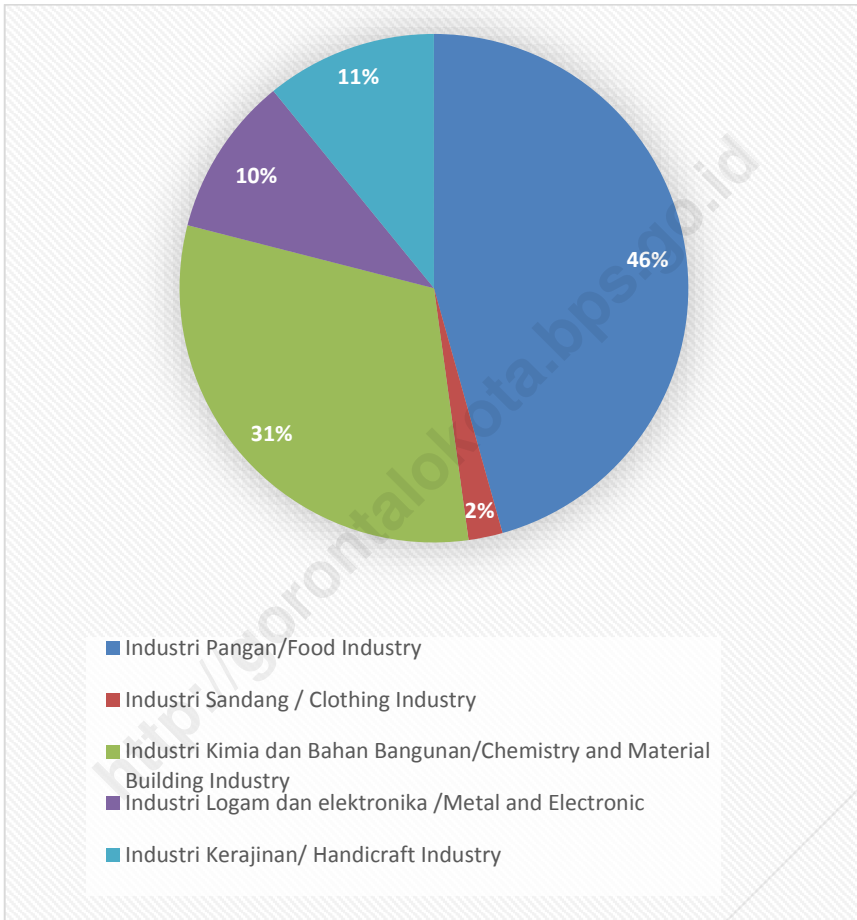
Industri pengolahan adalah suatu kegiatan ekonomi yang melakukan kegiatan mengubah suatu barang dasar secara mekanis, kimia atau dengan tangan sehingga menjadi barang jadi/setengah jadi, dan atau barang yang kurang nilainya menjadi barang yang lebih tinggi nilainya, dan sifatnya lebih dekat kepada pemakai akhir. Termasuk dalam kegiatan ini adalah jasa industri dan pekerjaan perakitan.

Manufacturing industry is defined as an economic activity processing basic goods mechanically, chemicals or manually into final or intermediate goods. It is also defined as processing of lower value goods into higher value goods as final or intermediate products. The activities also include services for manufacturing and assembling.

Berdasarkan data Dinas Perindustrian, Perdagangan, usaha mikro kecil menengah, dan penanaman modal Kota Gorontalo, persentase unit usaha per jenis industri di Kecamatan Kota Utara yang terdiri industri pangan, industri sandang, industri kimia dan bahan bangunan, industri logam dan elektronika, dan industri kerajinan pada tahun 2016 berturut-turut 46 persen, 2 persen, 31 persen, 10 persen, dan 11 persen.

Based on data from the Department of Industry, Trade, Small and Medium Enterprises, and capital investment of Gorontalo City, the percentage of business units per type of industry in Kecamatan Kota Utara consisting of food industry, clothing industry, chemical industry and building materials, metal and electronics industry, and handicraft industry in 2016 in succession 46 percent, 2 percent, 31 percent, 10 percent, and 11 percent.

Gambar 6 Persentase Unit Usaha per Jenis Industri di Kecamatan Kota Utara, 2015
Picture **6** *Percentage of Establishment by Industrial Classification in Kota Utara Subdistrict, 2015*



Sumber : Dinas Perindustrian, Perdagangan, Koperasi, UMKM, dan PM Kota Gorontalo
Source : *Industry, Trade, Cooperatives, Small and Medium Enterprises, and Investments of Gorontalo Municipalit*

Tabel 6.1 Jumlah Perusahaan, Tenaga Kerja, dan Nilai Produksi Menurut Klasifikasi Industri di Kecamatan Kota Utara, 2015
Number of Establishment, Employees, and Production Value by Industrial Classification in Kota Utara Subdistrict, 2015

Kode Industri <i>Industrial Code</i>	Jumlah Perusahaan <i>Number of Establishment</i>	Tenaga Kerja <i>Workers Engaged</i>	Nilai Produksi <i>Production Value (Rp.000)</i>
(1)	(2)	(3)	(4)
Industri Pangan/ <i>Food Industry</i>	63	118	1.990.760
Industri Sandang / <i>Clothing Industry</i>	3	11	376.000
Industri Kimia dan Bahan Bangunan/ <i>Chemistry and Material Building Industry</i>	43	94	1.324.850
Industri Logam dan elektronika / <i>Metal and Electronic</i>	14	57	781.000
Industri Kerajinan/ <i>Handicraft Industry</i>	15	48	249.400
Jumlah / Total	138	328	4.722.010

Sumber : Dinas Perindustrian, Perdagangan, Koperasi, UMKM, dan PM Kota Gorontalo

Source : *Industry, Trade, Cooperatives, Small and Medium Enterprises, and Investments of Gorontalo Municipality*

7 PERDAGANGAN

Trade



ULASAN

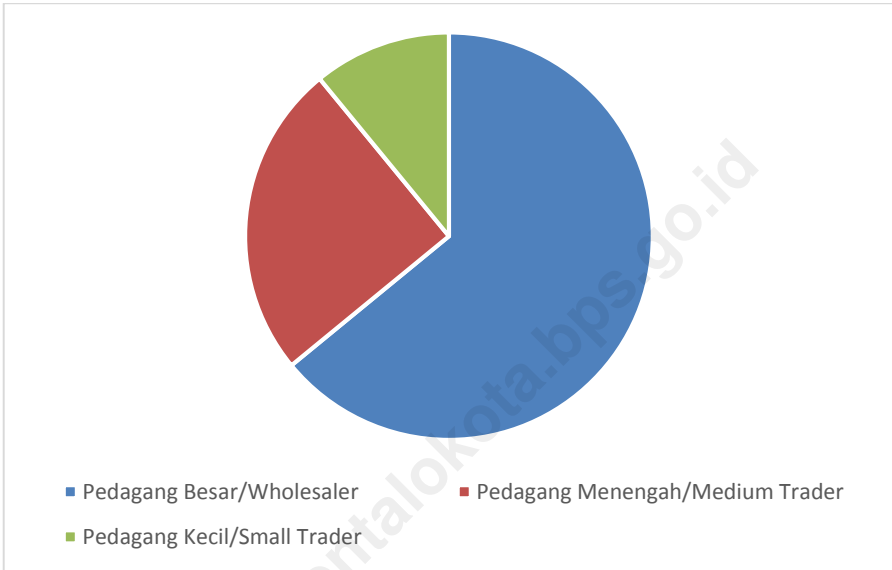
Berdasarkan data Dinas Perindustrian, Perdagangan, UMKM dan Penanaman Modal Kota Gorontalo, jumlah pedagang besar, pedagang menengah dan pedagang kecil di Kecamatan Kota Utara berturut-turut pada tahun 2016 adalah 3, 20, and 81 pedagang.

DESCRIPTION

Based on data from Industry, Trade, SMEs and Capital Investment Office of Gorontalo Municipality, the number of wholesalers, middle traders and small traders in Kota Utara districts respectively in 2016 are 3, 20, and 81 traders.

<http://gorontalokota.bps.go.id>

Gambar 7 Persentase Pedagang Menurut Jenis di Kecamatan Kota Utara, 2016
Picture **Percentage of Merchants by Type in Kota Utara Subdistrict, 2016**



Sumber : Dinas Perindustrian, Perdagangan, Koperasi, UMKM, dan PM Kota Gorontalo
Source : *Industry, Trade, Cooperatives, Small and Medium Enterprises, and Investments of Gorontalo Municipality*

Tabel 7.1 Jumlah Pedagang Menurut Jenis di Kecamatan Kota Utara, 2016
Table **Number of Merchants by Type in Kota Utara Subdistrict, 2016**

Tahun Year	Pedagang Besar Wholesaler	Pedagang Menengah Medium Trader	Pedagang Kecil Small Trader
(1)	(2)	(3)	(4)
2012	-	3	31
2013	1	-	20
2014	-	10	23
2015	2	7	7
2016	-	-	-
Kecamatan Kota Utara Kota Utara Subdistrict	3	20	81

Sumber : Dinas Perindustrian, Perdagangan, Koperasi, UMKM, dan PM Kota Gorontalo

Source : *Industry, Trade, Cooperatives, Small and Medium Enterprises, and Investments of Gorontalo Municipality*

Tabel 7.2 Jumlah Sarana Perdagangan Menurut Kelurahan di Kecamatan Kota Utara, 2016
Table *Number of Trading Facilities by Urban Village in Kota Utara Subdistrict, 2016*

Kelurahan <i>Urban Village</i>	Pasar Tradisional <i>Traditional Market</i>	Tempat Pelelangan Ikan <i>Fish Auction</i>
(1)	(2)	(6)
1 Dembe II	-	-
2 Wongkaditi	-	-
3 Wongkaditi Barat	-	-
4 Dulomo Selatan	-	-
5 Dulomo	-	-
6 Dembe Jaya	1	-
Kecamatan Kota Utara Kota Utara Subdistrict	1	-

Sumber : Dinas Perindustrian, Perdagangan, Koperasi, UMKM, dan PM Kota Gorontalo

Source : *Industry, Trade, Cooperatives, Small and Medium Enterprises, and Investments of Gorontalo Municipality*

Tabel 7.3 Jumlah Koperasi Menurut Jenis Koperasi di Kecamatan Kota Utara, 2016
Number of Cooperatives by Type of Cooperative in Kota Utara Subdistrict, 2016

Jenis Koperasi <i>Type of Cooperatives</i>	Jumlah <i>Total</i>
(1)	(2)
KUD	1
KPN	2
KOPKAR	1
KOPMAS	4
KOPTAN	3
KOP JASA	1
KOPWAN	2
KSP	6
KSU	1
Kecamatan Kota Utara <i>Kota Utara Subdistrict</i>	21

Sumber : Dinas Perindustrian, Perdagangan, Koperasi, UMKM, dan PM Kota Gorontalo

Source : *Industry, Trade, Cooperatives, Small and Medium Enterprises, and Investments of Gorontalo Municipality*

8

TRANSPORTASI DAN KOMUNIKASI

Transportation and Communication



ULASAN	DESCRIPTION
<p>Jalan merupakan prasarana pengangkutan darat yang penting untuk memperlancar kegiatan perekonomian. Dengan makin meningkatnya usaha pembangunan maka akan menuntut peningkatan pembangunan jalan untuk memudahkan mobilitas penduduk dan memperlancar lalu lintas barang dari satu daerah ke daerah lain. Pada tahun 2016, sebagian besar permukaan jalan antar kelurahan di Kecamatan Kota Utara adalah sudah diaspal.</p>	<p><i>The road is a land transportation infrastructure that is essential to accelerate economic activity. With the increased development effort it will demand an increase in road construction to facilitate the mobility of the population and facilitate the traffic of goods from one region to another. In 2016, most of the inter-urban road surface in Kecamatan Kota Utara is already paved.</i></p>

Tabel 8.1 Jalan Antar Desa/Kelurahan Menurut Kelurahan dan Jenis Permukaan Terluas di Kecamatan Kota Utara, 2016
Table *Length of Roads by Urban Village and Type of Road Surface in Kota Utara Subdistrict , 2016*

Kelurahan <i>Urban Village</i>	Aspal/ Beton	Diperker as Hardene d	Tanah Land	Lainnya Others
(1)	(2)	(3)	(4)	(5)
1 Dembe II	√	-	-	-
2 Wongkaditi	√	-	-	-
3 Wongkaditi Barat	√	-	-	-
4 Dulomo Selatan	√	-	-	-
5 Dulomo	√	-	-	-
6 Dembe Jaya	√	-	-	-

Sumber : Kantor Camat Kota Utara

Source : Subdistrict Office of Kota Utara

Tabel 8.2 Jumlah Sarana Komunikasi Menurut Kelurahan di Kecamatan Kota Utara, 2016
Number of Communication Facilities by Urban Village in Kota Utara Subdistrict, 2016

	Kelurahan <i>Urban Village</i>	Warnet <i>Internet Cafe</i>	Pos/Jasa Pengiriman <i>Pos/Delivery Services</i>	Menara Telekomunikasi <i>Telecommunica tion Tower</i>
	(1)	(2)	(3)	(4)
1	Dembe II	-	-	-
2	Wongkaditi	-	-	-
3	Wongkaditi Barat	-	-	-
4	Dulomo Selatan	-	-	-
5	Dulomo	-	-	-
6	Dembe Jaya	-	-	-
Kecamatan Kota Utara				
	Kota Utara Subdistrict	-	-	-

Sumber : Kantor Camat Kota Utara

Source : *Subdistrict Office of Kota Utara*

9

KEUANGAN DAERAH

Local Finance

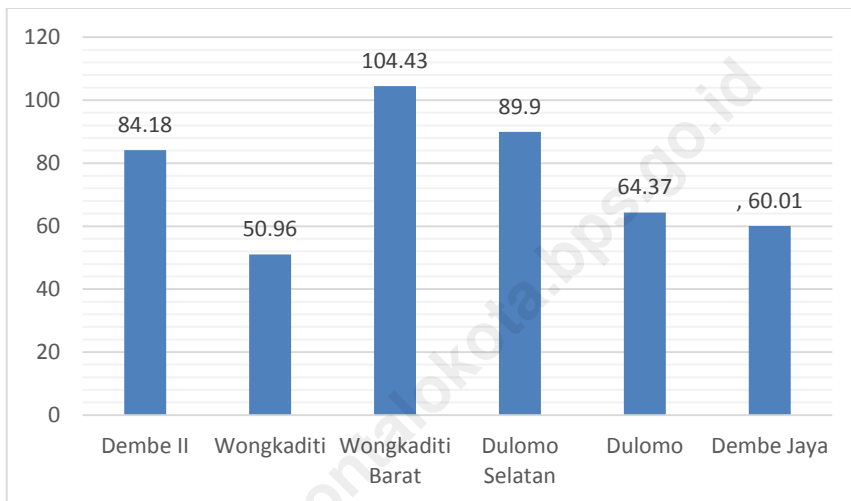


ULASAN**DESCRIPTION**

Pajak Bumi dan Bangunan (PBB) merupakan salah satu sumber pendapatan daerah yang ikut berperan dalam pelaksanaan pembangunan. Selama Tahun 2016, jumlah PBB yang berhasil dihimpun dari masyarakat di Kecamatan Kota Utara sebesar Rp. 536.992.888 atau 74,31 persen dari target yang telah ditetapkan. Adapun kelurahan dengan perolehan pajak terbesar adalah Kelurahan Dulomo Selatan yakni sebesar Rp. 168.283.127.

Land and Building Tax (PBB) is one of the regional revenue sources that play a role in the implementation of development. During the Year 2016, the number of Land and Building Tax (PBB) collected from the community in Kota Utara SubDistrict Rp. 536.992.888 or 74,31 percent of the target set. The urban village with the largest tax is Dulomo Selatan urban village which is Rp. 168.283.127.

Gambar 8 Persentase Realisasi Penerimaan Pajak Bumi dan Bangunan (PBB) Menurut Kelurahan di Kecamatan Kota Utara , 2016
Picture **Realization Percentation of Land and Building Tax Receipts (PBB) by Urban Village in Kota Utara Subdistrict , 2016**



Sumber : Kantor Camat Kota Utara

Source : Subdistrict Office of Kota Utara

Tabel 9.1 Target dan Realisasi Penerimaan Pajak Bumi dan Bangunan (PBB) Menurut Kelurahan di Kecamatan Kota Utara, 2016
Target and Realization of Land and Building Tax Receipts (PBB) by Urban Village in Kota Utara Subdistrict, 2016

Kelurahan <i>Urban Village</i>	Target <i>Target</i>	Realisasi <i>Realization</i>	Persentase <i>Per centation</i>
(1)	(2)	(3)	(4)
1 Dembe II	53.918.838	45.388.449	84,18
2 Wongkaditi	160.406.105	81.747.029	50,96
3 Wongkaditi Barat	95.396.847	99.618.497	104,43
4 Dulomo Selatan	187.194.814	168.283.127	89,90
5 Dulomo	148.662.275	95.690.528	64,37
6 Dembe Jaya	77.094.451	46.265.258	60,01
Kecamatan Kota Utara <i>Kota Utara Subdistrict</i>	722.673.330	536.992.888	74,31

Sumber : Kantor Camat Kota Utara

Source : *Subdistrict Office of Kota Utara*

10

PERBANDINGAN ANTAR KECAMATAN

Subdistrict Comparison



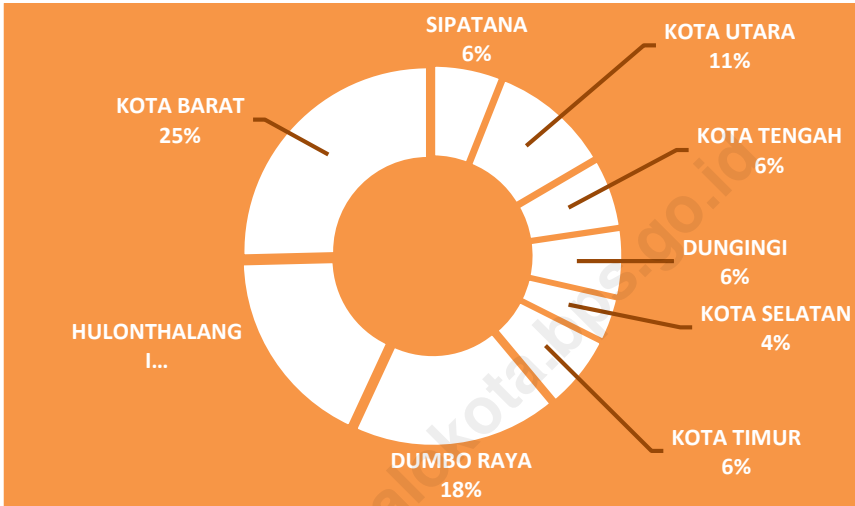
ULASAN

Jumlah penduduk paling banyak di Kota Gorontalo pada 2016 adalah Kecamatan Kota Tengah, yaitu 27.480 jiwa, sedangkan kecamatan dengan jumlah penduduk terendah di Kota Gorontalo adalah Kecamatan Hulonthalangi, yaitu sebesar 16.647 jiwa. Jumlah penduduk per kecamatan di Kota Gorontalo cenderung mengalami peningkatan dari 2015 ke 2016. Sementara kecamatan dengan wilayah terluas adalah Kecamatan Kota Barat, yaitu sebesar 17,71 % dari total keseluruhan wilayah Kota Gorontalo, sedangkan kecamatan dengan luas wilayah tersempit adalah Kota Selatan, dengan luas 3,86 % dari total keseluruhan wilayah Kota Gorontalo.

DESCRIPTION

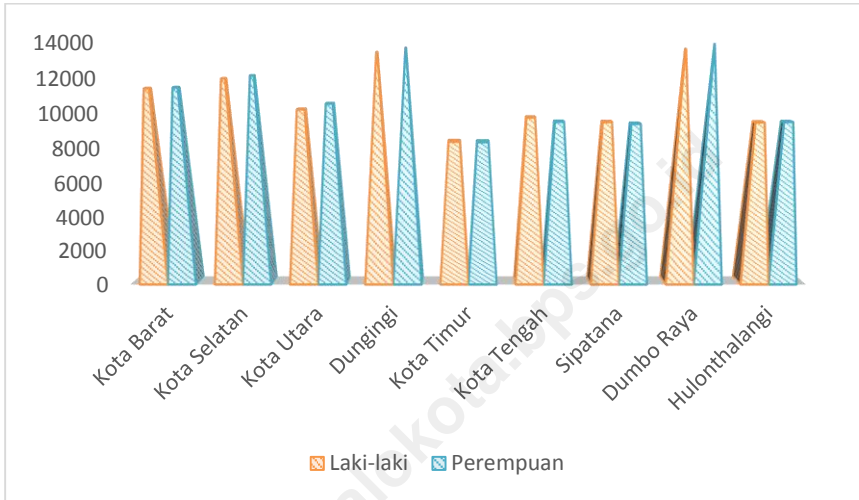
The largest number of residents in Gorontalo Municipality in 2016 is Kota Tengah Sub-district, 27.480 inhabitants.while the lowest population in Gorontalo Municipality is Hulonthalangi Sub-district, which is 16.647 inhabitant. The number of residents per sub-district in Gorontalo Municipality tends to increase from 2015 to 2016. While the sub-district with the widest area is Kota Barat Sub-district, which is 17,71 % of the total area of Gorontalo Municipality, while the sub-district with the most narrow area is Kota Selatan with 3,86 % of the total area of Gorontalo Municipality.

Gambar 9 **Persentase Luas Wilayah Menurut Kecamatan di Kota Gorontalo (persen), 2016**
Picture *Percentage Total Area by SubDistrict in Gorontalo Municipality (percent), 2016*



Sumber : Peta Rencana Tata Ruang Wilayah Kota Gorontalo Tahun 2011, Badan Pertanahan Nasional Kota Gorontalo
Source : Map of the Spatial Plan of Gorontalo in 2011, National Land Agency of Gorontalo Municipality

Gambar 10 Jumlah Penduduk Menurut Kecamatan di Kota
Picture Gorontalo, 2016
Population by Subdistrict in Gorontalo Municipality, 2016



Sumber : Dinas Kependudukan dan Catatan Sipil Kota Gorontalo
 Source : Department of Population and Civil Records and of Gorontalo Municipality

Tabel 10.1 Luas Wilayah Menurut Kecamatan di Kota Gorontalo, 2016
Total Area by Subdistrict in Gorontalo Municipality, 2016

Kecamatan Subdistrict	Luas (km²) Total Area (square.km)	Persentase (%) Percentage
(1)	(2)	(3)
1. Kota Barat	20,07	25,39
2. Duingi	4,67	5,91
3. Kota Selatan	3,05	3,86
4. Kota Timur	5,15	6,52
5. Hulonthalangi	14,00	17,71
6. Dumbo Raya	14,04	17,77
7. Kota Utara	8,35	10,56
8. Kota Tengah	4,81	6,09
9. Sibatana	4,74	6,00
Kota Gorontalo Gorontalo Municipality	79,03	100,00

Sumber : Peta Rencana Tata Ruang Wilayah Kota Gorontalo Tahun 2011, Badan Pertanahan Nasional Kota Gorontalo

Source : Map of the Spatial Plan of Gorontalo in 2011, National Land Agency of Gorontalo Municipality

Tabel 10.2 Banyaknya Penduduk Menurut Kecamatan dan Jenis Kelamin di Kota Gorontalo, 2016
Table *Number of Population by Subdistrict and Sex in Gorontalo Municipality, 2016*

Kecamatan <i>Subdistrict</i>	Jenis Kelamin (ribu) <i>Sex (thousand)</i>			Rasio Jenis Kelamin <i>Sex Ratio</i>	
	Laki- Laki <i>Male</i>	Perempuan <i>Female</i>	Jumlah <i>Total</i>		
(1)	(2)	(3)	(4)	(5)	
1 Kota Barat	11 359	11 413	22 772	100	
2 Duingingi	11 914	12 082	23 996	99	
3 Kota Selatan	10 168	10 495	20 663	97	
4 Kota Timur	13 401	13 640	27 041	98	
5 Hulonthalangi	8 336	8 311	16 647	100	
6 Dumbo Raya	9 713	9 463	19 176	103	
7 Kota Utara	9 454	9 351	18 805	101	
8 Kota Tengah	13 577	13 903	27 480	98	
9 Sibatana	9 432	9 456	18 888	100	
Kota Gorontalo	2016	97 354	98 114	195 468	99
Gorontalo Municipality	2015	96 404	97 494	193 898	99

Sumber : Dinas Kependudukan dan Catatan Sipil Kota Gorontalo

Source : Department of Population and Civil Records and of Gorontalo Municipality

DATA

MENCERDASKAN BANGSA

— *Enlighten The Nation* —



**BADAN PUSAT STATISTIK
KOTA GORONTALO**

BPS-Statistics of Gorontalo Municipality

Jalan Dewi Sartika No. 21, Kota Tengah, Kota Gorontalo

Telp. (0435)-821956, Fax: (0435)-826644,

E-mail: bps7571@bps.go.id

Homepage: <http://gorontalokota.bps.go.id>