



Sensus
Penduduk
2020

katalog bps : 1102001.6311030

KECAMATAN AWAYAN DALAM ANGKA 2019



BADAN PUSAT STATISTIK
KABUPATEN BALANGAN

KECAMATAN AWAYAN

DALAM ANGKA

2019



Kecamatan Awayan Dalam Angka

Awayan Subdistrict in Figures

2019

No. Publikasi/Publication Number: 63110.1907

Katalog/Catalog: 1102001.6311030

Ukuran Buku/Book Size: 14 cm x 20,5 cm

Jumlah Halaman/Number of Pages: iv + 43 halaman /pages

Naskah/Manuscript:

Badan Pusat Statistik Kabupaten Balangan

BPS-Statistics of Balangan Regency

Gambar Kover oleh/Cover Designed by:

Badan Pusat Statistik Kabupaten Balangan

BPS-Statistics of Balangan Regency

Diterbitkan oleh/Published by:

© BPS Kabupaten Balangan/*BPS-Statistics of Balangan Regency*

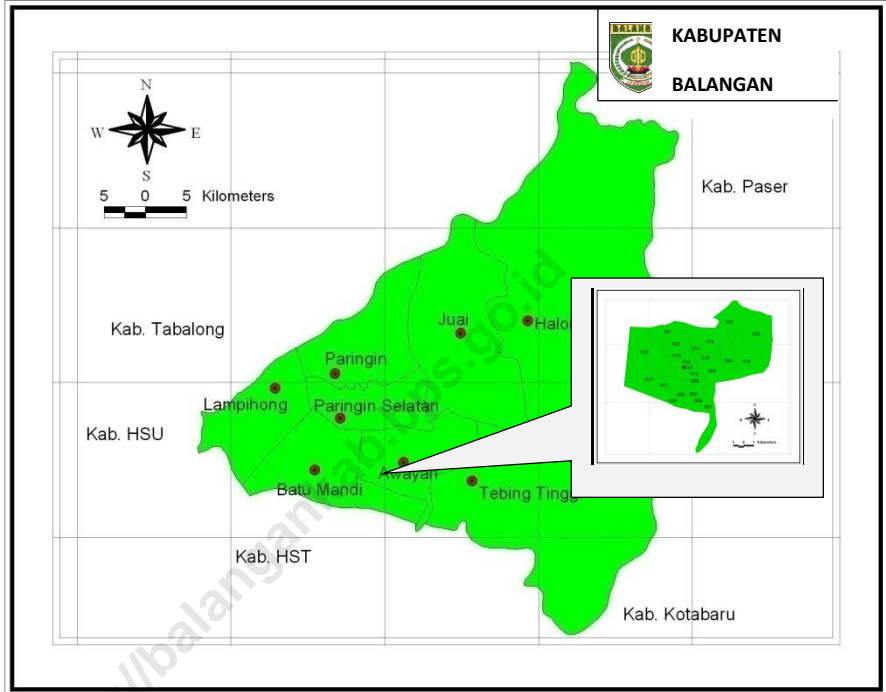
Dicetak oleh/Printed by:

CV.Karya Bintang Musim

Dilarang mengumumkan, mendistribusikan, mengomunikasikan, dan/atau menggandakan sebagian atau seluruh isi buku ini untuk tujuan komersial tanpa izin tertulis dari Badan Pusat Statistik

Prohibited to announce, distribute, communicate, and/or copy part or all of this book for commercial purpose without permission from BPS-Statistics Indonesia

KECAMATAN AWAYAN
DALAM PETA KABUPATEN BALANGAN
(Awayan on the Balangan Map)





KATA PENGANTAR

Kecamatan Dalam Angka 2019 merupakan publikasi tahunan yang diterbitkan oleh BPS Kabupaten Balangan. Disadari bahwa publikasi ini belum sepenuhnya memenuhi harapan pihak pemakai data khususnya para perencana, namun diharapkan dapat membantu melengkapi penyusunan rencana pembangunan di Kabupaten Balangan.

Publikasi ini dapat terwujud berkat kerja sama dan bantuan dari berbagai pihak baik instansi pemerintah maupun swasta. Kepada semua pihak yang telah memberikan bantuan disampaikan penghargaan dan terima kasih yang sebesar –besarnya.

Walaupun publikasi ini telah disiapkan sebaik-baiknya, namun disadari masih ada kekurangan dan kesalahan yang terjadi. Untuk perbaikan publikasi ini, tanggapan dan saran yang bersifat konstruktif dari para pemakai sangat diharapkan.

Paringin, September 2019

Kepala BPS

Kabupaten Balangan

Deddy Winarno, S.ST, M.Si

DAFTAR ISI
TABLE OF CONTENT

		Halaman/Page
	Halaman Katalog / Catalog Page	i
	Peta Kecamatan / <i>District Map</i>	ii
	Kata pengantar / <i>Preface</i>	ii
	Daftar Isi / <i>Table of Content</i>	iv
Bab	1 Geografi dan Iklim/ <i>Geography and Climate</i>	
	1.1. Keadaan Geografi / <i>Geography Condition</i>	1
Bab	2 Sosial dan Kesejahteraan Rakyat/ <i>Social and Welfare</i>	
	2.1. Pendidikan / <i>Education</i>	2
	2.2. Kesehatan / <i>Health</i>	3
	2.3. Agama dan Sosial Lainnya/ <i>Religion and Other Social Affairs</i> .	4
Bab	3 Pertanian, Kehutanan, Peternakan dan Perikanan <i>Agriculture, Forestry, Livestock, Fishery</i>	
	3.1. Holtikultura/ <i>Horticulture</i>	5
	3.2. Perkebunan/ <i>Estate Crops</i>	6
Bab	4 Pariwisata/ <i>Tourism</i>	
	4.1. Jumlah Rumah Makan/ Restoran Menurut Kelurahan/Desa <i>Number of Restaurants by Kelurahan/Village, 2016-2019.....</i>	7

BAB 1

GEOGRAFI DAN IKLIM

/ GEOGRAPHY AND CLIMATE



1. Geografi dan Iklim/*Geography and Climate*

1.1 Keadaan Geografi/*Geography Condition*


Table 1.1.1 Luas Daerah dan Jumlah Pulau Menurut Kelurahan/Desa, (2018)

Table *Total Area and Number of Islands by Kelurahan/Village, (2018)*

Kelurahan/Desa <i>Kelurahan/Village</i>	Luas (Km ²) <i>Total Area (square.km)</i>	Persentase terhadap Luas Kecamatan
(1)	(2)	(3)
01. Nungka	8,00	5,61
02. Tundakan	14,50	10,17
03. Ambakiyang	11,50	8,07
04. Piyait	9,50	6,66
05. Baramban	7,75	5,44
06. Bihara	3,00	2,10
07. Bihara Hilir	4,50	3,16
08. Muara Jaya	3,00	2,10
09. Pematang	3,50	2,45
10. Sungai Pumpung	5,00	3,51
11. Merah	4,00	2,81
12. Kedondong	4,00	2,81
13. Pulantan	3,00	2,10
14. Putat Basiun	6,00	4,21
15. Awayan	2,00	1,40
16. Awayan Hilir	3,82	2,68
17. Badalungga Hilir	4,00	2,81
18. Badalungga	6,50	4,56
19. Sikontan	6,50	4,56
20. Tundi	8,50	5,96
21. Pudak	4,00	2,81
22. Baru	6,50	4,56
23. Tangalin	13,50	9,47
Kecamatan Awayan	142,57	100,00

Sumber/Source: Pemda Kabupaten Balangan, UU No.2 Tahun 2003 dan Perda Kabupaten Balangan No.23 Tahun 2006/*Local Government of Balangan Regency, Law No.2 Year 2003 and Regional Regulation of Balangan Regency No.23 Year 2006*

BAB 2 SOSIAL DAN KESEJAHTERAAN RAKYAT / SOCIAL AND WELFARE



2. Sosial dan Kesejahteraan Rakyat/*Social and Welfare*

2.1 Pendidikan/*Education*

Tabel 2.1.1 Jumlah Fasilitas Pendidikan Menurut Kelurahan/Desa dan Tingkat Pendidikan, 2016– 2018

Table Number of Educational Facilities by Villages¹/Kelurahan and Educational Level, 2016-2018

Kelurahan/Desa <i>Regency/ Municipality</i>	SD <i>Primary School</i>			SMP <i>Junior High School</i>		
	2016	2017	2018	2016	2017	2018
	(2)	(3)	(4)	(5)	(6)	(7)
(1)						
01. Nungka	1	1	1	-	-	-
02. Tundakan	2	2	2	-	-	-
03. Ambakiyang	1	1	1	-	-	-
04. Piyait	1	1	2	-	-	-
05. Baramban	1	1	1	-	-	-
06. Bihara	-	-	-	-	-	-
07. Bihara Hilir	1	1	1	1	1	1
08. Muara Jaya	1	1	1	-	-	-
09. Pematang	1	1	1	-	-	-
10. Sungai Pumpung	1	1	2	-	-	-
11. Merah	1	1	1	-	-	-
12. Kedondong	-	-	-	-	-	-
13. Pulantan	1	1	1	-	-	-
14. Putat Basiun	1	1	1	1	1	1
15. Awayan	-	-	-	-	-	-
16. Awayan Hilir	-	-	1	1	1	1
17. Badalungga Hilir	1	1	1	-	-	-
18. Badalungga	3	3	3	-	-	-
19. Sikontan	1	1	1	-	-	-
20. Tundi	1	1	1	1	1	1
21. Pudak	-	-	1	-	-	-
22. Baru	2	2	2	-	-	-
23. Tangalin	1	1	1	-	-	-
Kecamatan Awayan	22	22	26	4	4	4

Lanjutan Tabel/*Continued Table 2.1.1*

Kelurahan/Desa <i>Regency/ Municipality</i>	SMA <i>Senior High School</i>			SMK <i>Vocational School</i>		
	2016 (8)	2017 (9)	2018 (10)	2016 (11)	2017 (12)	2018 (13)
01. Nungka	-	-	-	-	-	-
02. Tundakan	-	-	-	-	-	-
03. Ambakiyang	-	-	-	-	-	-
04. Piyait	1	1	1	-	-	-
05. Baramban	-	-	-	-	-	-
06. Bihara	-	-	-	-	-	-
07. Bihara Hilir	-	-	-	-	-	-
08. Muara Jaya	-	-	-	-	-	-
09. Pematang	-	-	-	-	-	-
10. Sungai Pumpung	-	-	-	-	-	-
11. Merah	-	-	-	-	-	-
12. Kedondong	-	-	-	-	-	-
13. Pulantan	-	-	-	-	-	-
14. Putat Basiun	-	-	-	-	-	-
15. Awayan	-	-	-	-	-	-
16. Awayan Hilir	1	1	1	-	-	-
17. Badalungga Hilir	-	-	-	-	-	-
18. Badalungga	-	-	-	-	-	-
19. Sikontan	-	-	-	-	-	-
20. Tundi	-	-	-	-	-	-
21. Tudak	-	-	-	-	-	-
22. Baru	-	-	-	-	-	-
23. Tangalin	-	-	-	-	-	-
Kecamatan Awayan	2	2	2	0	0	0

Lanjutan Tabel/Continued Table 2.1.1

Kelurahan/Desa Regency/ Municipality	Perguruan Tinggi University		
	2016 (14)	2017 (15)	2018 (16)
(1)			
01. Nungka	-	-	-
02. Tundakan	-	-	-
03. Ambakiyang	-	-	-
04. Piyait	-	-	-
05. Baramban	-	-	-
06. Bihara	-	-	-
07. Bihara Hilir	-	-	-
08. Muara Jaya	-	-	-
09. Pematang	-	-	-
10. Sungai Pumpung	-	-	-
11. Merah	-	-	-
12. Kedondong	-	-	-
13. Pulantan	-	-	-
14. Putat Basiun	-	-	-
15. Awaysan	-	-	-
16. Awaysan Hilir	-	-	-
17. Badalungga Hilir	-	-	-
18. Badalungga	-	-	-
19. Sikontan	-	-	-
20. Tundi	-	-	-
21. Tudak	-	-	-
22. Baru	-	-	-
23. Tangalin	-	-	-
Kecamatan Awaysan	0	0	0

Sumber/Source: BPS, Pendataan Potensi Desa (Podes) 2018/ BPS-Statistics Indonesia, Village Potential Data Collection

2.2 Kesehatan/Health

Table 2.2.1 Jumlah Fasilitas Kesehatan Menurut Desa/Kelurahan, 2016–2018

Table Number of Health Facilities by Villages¹/Kelurahan, 2016-2018

Kelurahan/Desa <i>Regency/ Municipality</i>	Rumah Sakit <i>Hospital</i>			Rumah Sakit Bersalin <i>Maternity Hospital</i>		
	2016	2017	2018	2016	2017	2018
(1)	(2)	(3)	(4)	(5)	(6)	(7)
01. Nungka	-	-	-	-	-	-
02. Tundakan	-	-	-	-	-	-
03. Ambakiyang	-	-	-	-	-	-
04. Piyait	-	-	-	-	-	-
05. Baramban	-	-	-	-	-	-
06. Bihara	-	-	-	-	-	-
07. Bihara Hilir	-	-	-	-	-	-
08. Muara Jaya	-	-	-	-	-	-
09. Pematang	-	-	-	-	-	-
10. Sungai Pumpung	-	-	-	-	-	-
11. Merah	-	-	-	-	-	-
12. Kedondong	-	-	-	-	-	-
13. Pulantan	-	-	-	-	-	-
14. Putat Basiun	-	-	-	-	-	-
15. Awayan	-	-	-	-	-	-
16. Awayan Hilir	-	-	-	-	-	-
17. Badalungga Hilir	-	-	-	-	-	-
18. Badalungga	-	-	-	-	-	-
19. Sikontan	-	-	-	-	-	-
20. Tundi	-	-	-	-	-	-
21. Tudak	-	-	-	-	-	-
22. Baru	-	-	-	-	-	-
23. Tangalin	-	-	-	-	-	-
Kecamatan Awayan	0	0	0	0	0	0

Lanjutan Tabel/Continued Table 2.2.1

Kelurahan/Desa <i>Regency/ Municipality</i>	Poliklinik <i>Polyclinic</i>			Puskesmas <i>Public Health Center</i>		
	2016 (8)	2017 (9)	2018 (10)	2016 (11)	2017 (12)	2018 (13)
01. Nungka	-	-	-	-	-	-
02. Tundakan	-	-	-	-	-	-
03. Ambakiyang	-	-	-	-	-	-
04. Piyait	-	-	-	-	-	-
05. Baramban	-	-	-	-	-	-
06. Bihara	-	-	-	-	-	-
07. Bihara Hilir	-	-	-	-	-	-
08. Muara Jaya	-	-	-	-	-	-
09. Pematang	-	-	-	-	-	-
10. Sungai Pumpung	-	-	-	-	-	-
11. Merah	-	-	-	-	-	-
12. Kedondong	-	-	-	-	-	-
13. Pulantan	-	-	-	-	-	-
14. Putat Basiun	-	-	-	1	1	1
15. Awayan	-	-	-	-	-	-
16. Awayan Hilir	-	-	-	-	-	-
17. Badalungga Hilir	-	-	-	-	-	-
18. Badalungga	-	-	-	-	-	-
19. Sikontan	-	-	-	-	-	-
20. Tundi	-	-	-	-	-	-
21. Tudak	-	-	-	-	-	-
22. Baru	-	-	-	-	-	-
23. Tangalin	-	-	-	-	-	-
Kecamatan Awayan	0	0	0	1	1	1

Lanjutan Tabel/Continued Table 2.2.1

Kelurahan/Desa <i>Regency/ Municipality</i>	Puskesmas Pembantu <i>Subsidiary of Public Health Center</i>			Apotek <i>Pharmacy</i>		
	2016 (14)	2017 (15)	2018 (16)	2016 (17)	2017 (18)	2018 (19)
01. Nungka	-	-	-	-	-	-
02. Tundakan	-	-	-	-	-	-
03. Ambakiyang	1	1	1	-	-	-
04. Piyait	-	-	-	-	-	-
05. Baramban	-	-	-	-	-	-
06. Bihara	1	1	-	-	-	-
07. Bihara Hilir	-	-	-	-	-	-
08. Muara Jaya	-	-	-	-	-	-
09. Pematang	-	-	-	-	-	-
10. Sungai Pumpung	-	-	-	-	-	-
11. Merah	-	-	-	-	-	-
12. Kedondong	1	1	1	-	-	-
13. Pulantan	-	-	-	-	-	-
14. Putat Basiun	-	-	-	-	-	-
15. Awayan	-	-	-	-	-	-
16. Awayan Hilir	-	-	-	-	-	-
17. Badalungga Hilir	-	-	-	-	-	-
18. Badalungga	-	-	-	-	-	-
19. Sikontan	-	-	-	-	-	-
20. Tundi	1	1	-	-	-	-
21. Tudak	-	-	-	-	-	-
22. Baru	-	-	-	-	-	-
23. Tangalin	-	-	-	-	-	-
Kecamatan Awayan	4	4	2	0	0	0

Sumber/Source: BPS, Pendataan Potensi Desa (Podes) 2018/ BPS-Statistics Indonesia, Village Potential Data Collection 2018

Tabel 2.2.2 Jumlah Tenaga Kesehatan Menurut Desa/Kelurahan, 2019

Table Number of Medical Personnel Kelurahan/Village, 2019

Kelurahan/Desa <i>Regency/ Village</i>	Dokter <i>Doctor</i>	Perawat <i>Nurse</i>	Bidan <i>Midwife</i>	Farmasi <i>Pharmacist</i>	Ahli Gizi <i>Nutritionist</i>
(1)	(2)	(3)	(4)	(5)	(6)
01. Nungka					
02. Tundakan					
03. Ambakiyang					
04. Piyait					
05. Baramban					
06. Bihara					
07. Bihara Hilir					
08. Muara Jaya					
09. Pematang					
10. Sungai Pumpung					
11. Merah					
12. Kedondong					
13. Pulantan					
14. Putat Basiun					
15. Awayan					
16. Awayan Hilir					
17. Badalungga Hilir					
18. Badalungga					
19. Sikontan					
20. Tundi					
21. Tudak					
22. Baru					
23. Tangalin					
Kecamatan Awayan					

Catatan/Note:

Sumber/Source: Kementerian Kesehatan, <http://sisdmk.bppsdmk.kemkes.go.id/> / Ministry of Health, <http://sisdmk.bppsdmk.kemkes.go.id>

Tabel 2.2.3 Jumlah Rumah Sakit Umum, Rumah Sakit Khusus, dan Puskesmas Menurut Kelurahan/Desa, 2017 dan 2018

Table Number of General Hospital, Special Hospital, and Public Health Center by Kelurahan/Village, 2017 and 2018

Kelurahan/Desa <i>Regency/ Municipality</i>	Rumah Sakit Umum		Rumah Sakit Khusus		Rumah Sakit Bersalin/ Rumah Bersalin		Puskesmas	
	<i>General Hospital</i>		<i>Special Hospital</i>		<i>Maternity Hospital</i>		<i>Public Health Center</i>	
	2017	2018	2017	2018	2017	2018	2017	2018
(1)	(2)	(3)	(4)	(5)	(6)	(7)	(8)	(9)
01. Nungka	-	-	-	-	-	-	-	-
02. Tundakan	-	-	-	-	-	-	-	-
03. Ambakiyang	-	-	-	-	-	-	-	-
04. Piyait	-	-	-	-	-	-	-	-
05. Baramban	-	-	-	-	-	-	-	-
06. Bihara	-	-	-	-	-	-	-	-
07. Bihara Hilir	-	-	-	-	-	-	-	-
08. Muara Jaya	-	-	-	-	-	-	-	-
09. Pematang	-	-	-	-	-	-	-	-
10. Sungai Pumpung	-	-	-	-	-	-	-	-
11. Merah	-	-	-	-	-	-	-	-
12. Kedondong	-	-	-	-	-	-	-	-
13. Pulantan	-	-	-	-	-	-	-	-
14. Putat Basiun	-	-	-	-	-	-	1	1
15. Awaysan	-	-	-	-	-	-	-	-
16. Awaysan Hilir	-	-	-	-	-	-	-	-
17. Badalungga Hilir	-	-	-	-	-	-	-	-
18. Badalungga	-	-	-	-	-	-	-	-
19. Sikontan	-	-	-	-	-	-	-	-
20. Tundi	-	-	-	-	-	-	-	-
21. Tudak	-	-	-	-	-	-	-	-
22. Baru	-	-	-	-	-	-	-	-
23. Tangalin	-	-	-	-	-	-	-	-
Kecamatan Awaysan	0	0	0	0	0	0	1	1

Lanjutan Tabel/Continued Table 2.2.3

Kelurahan/Desa <i>Regency/ Municipality</i>	Klinik/Balai Kesehatan <i>Clinic/Health Center</i>		Posyandu <i>Maternal & Child Health Center</i>		Polindes <i>Village Maternity House</i>	
	2017	2018	2017	2018	2017	2018
	(1)	(10)	(11)	(12)	(13)	(14)
01. Nungka			1	1		
02. Tundakan			1	1		
03. Ambakiyang			1	1		
04. Piyait			1	1		
05. Baramban			1	1		
06. Bihara			1	1		
07. Bihara Hilir			1	1		
08. Muara Jaya			1	1		
09. Pematang			1	-		
10. Sungai Pumpung			1	-		
11. Merah			1	1		
12. Kedondong			1	1		
13. Pulantan			1	1		
14. Putat Basiun			1	1		
15. Awayan			1	1		
16. Awayan Hilir			1	1		
17. Badalungga Hilir			1	1		
18. Badalungga			1	1		
19. Sikontan			1	1		
20. Tundi			1	1		
21. Tudak			1	1		
22. Baru			1	1		
23. Tangalin			1	1		
Kecamatan Awayan			23	21		

Catatan/Note:

Sumber/Source: Kementerian Kesehatan, Profil Kesehatan Indonesia / Ministry of Health, Health Profile of Indonesia

2.3 Agama dan Sosial Lainnya/*Religion and Other Social Affairs*

Table 2.3.1 Jumlah Penduduk Menurut Kelurahan/Desa dan Agama yang Dianut, 2019

Table *Population by Kelurahan/Village and Religion, 2019*

Kelurahan/Desa	Islam	Protestan	Katolik	Hindu	Budha	Lainnya
<i>Regency/ Village</i>	<i>Islam</i>	<i>Christian</i>	<i>Catholic</i>	<i>Hindu</i>	<i>Buddha</i>	<i>Other</i>
(1)	(2)	(3)	(4)	(5)	(6)	(7)
01. Nungka						
02. Tundakan						
03. Ambakiyang						
04. Piyait						
05. Baramban						
06. Bihara						
07. Bihara Hilir						
08. Muara Jaya						
09. Pematang						
10. Sungai Pumpung						
11. Merah						
12. Kedondong						
13. Pulantan						
14. Putat Basiun						
15. Awayan						
16. Awayan Hilir						
17. Badalungga Hilir						
18. Badalungga						
19. Sikontan						
20. Tundi						
21. Tudak						
22. Baru						
23. Tangalin						
Kecamatan Awayan						

Catatan/Note:

Sumber/Source:

Tabel 2.3.2 Jumlah Tempat Peribadatan Menurut Kelurahan/Desa, 2018

Table Number of Worship Facilities by Kelurahan/Village and Religion, 2018


Kelurahan/Desa <i>Regency/ Village</i>	Masjid <i>Mosque</i>	Musholla <i>Pray Room</i>	Gereja Protestan <i>Christian Church</i>	Gereja Katolik <i>Catholic Church</i>	Pura <i>Hindus Temple</i>	Vihara <i>Bhuddist Temple</i>
(1)	(2)	(3)	(4)	(5)	(6)	(7)
01. Nungka	-	2	-	-	-	-
02. Tundakan	2	1	-	-	-	-
03. Ambakiyang	1	1	-	-	-	-
04. Piyait	1	1	-	-	-	-
05. Baramban	1	2	-	-	-	-
06. Bihara	1	-	-	-	-	-
07. Bihara Hilir	-	3	-	-	-	-
08. Muara Jaya	1	2	-	-	-	-
09. Pematang	1	2	-	-	-	-
10. Sungai Pumpung	-	2	-	-	-	-
11. Merah	1	2	-	-	-	-
12. Kedondong	1	1	-	-	-	-
13. Pulantan	1	3	-	-	-	-
14. Putat Basiun	1	2	-	-	-	-
15. Awaysan	-	2	-	-	-	-
16. Awaysan Hilir	1	2	-	-	-	-
17. Badalungga Hilir	-	2	-	-	-	-
18. Badalungga	1	4	-	-	-	-
19. Sikontan	1	2	-	-	-	-
20. Tundi	2	1	-	-	-	-
21. Tudak	1	2	-	-	-	-
22. Baru	1	3	-	-	-	-
23. Tangalin	1	2	-	-	-	-
Kecamatan Awaysan	20	44	0	0	0	0

Sumber/Source: BPS, Pendataan Potensi Desa (Podes) 2018/ BPS-Statistics Indonesia, Village Potential Data Collection 2018

BAB 3

PERTANIAN, KEHUTANAN, PETERNAKAN DAN PERIKANAN

AGRICULTURE, FORESTRY, LIVESTOCK AND FISHERY



3. Pertanian, Kehutanan, Peternakan, dan Perikanan *Agriculture, Forestry, Livestock, and Fishery*

3.1 Hortikultura/*Horticulture*

Table 3.1.1 Luas Panen Tanaman Sayuran Menurut Kelurahan/Desa dan Jenis Tanaman (Ha),
2017 dan 2018

Table *Harvested Area of Vegetables by Kelurahan/Village and Kind of Plant (Ha), 2017 and 2018*

Kelurahan/Desa <i>Regency/ Municipality</i>	Bawang Merah <i>Shallot</i>		Cabai <i>Chilli</i>		Kentang <i>Potato</i>		Kubis <i>Cabbage</i>	
	2017	2018	2017	2018	2017	2018	2017	2018
(1)	(2)	(3)	(4)	(5)	(6)	(7)	(8)	(9)
01. Nungka								
02. Tundakan								
03. Ambakiyang								
04. Piyait								
05. Baramban								
06. Bihara								
07. Bihara Hilir								
08. Muara Jaya								
09. Pematang								
10. Sungai Pumpung								
11. Merah								
12. Kedondong								
13. Pulantan								
14. Putat Basiun								
15. Awayan								
16. Awayan Hilir								
17. Badalungga Hilir								
18. Badalungga								
19. Sikontan								
20. Tundi								
21. Tudak								
22. Baru								
23. Tangalin								
Kecamatan Awayan								

Lanjutan Tabel/*Continued Table* 3.1.1

Kelurahan/Desa <i>Regency/ Municipality</i>	Petsai <i>Chinese Cabbage</i>		Tomat <i>Tomato</i>		Wortel <i>Carrot</i>	
	2017	2018	2017	2018	2017	2018
(1)	(10)	(11)	(12)	(13)	(14)	(15)
01. Nungka						
02. Tundakan						
03. Ambakiyang						
04. Piyait						
05. Baramban						
06. Bihara						
07. Bihara Hilir						
08. Muara Jaya						
09. Pematang						
10. Sungai Pumpung						
11. Merah						
12. Kedondong						
13. Pulantan						
14. Putat Basiun						
15. Awayan						
16. Awayan Hilir						
17. Badalungga Hilir						
18. Badalungga						
19. Sikontan						
20. Tundi						
21. Tudak						
22. Baru						
23. Tangalin						
Kecamatan Awayan						

Catatan/*Note:**Sumber/Source:* BPS, Statistik Pertanian Hortikultura SPH-SBS/*BPS-Statistics Indonesia, Agricultural Statistic for Horticulture SPH-SBS*

Tabel 3.1.2 Produksi Tanaman Sayuran Menurut Kelurahan/Desa dan Jenis Tanaman (ton),
2017 dan 2018

Table Production of Vegetables by Kelurahan/Village and Kind of Plant (ton), 2017 and 2018

Kelurahan/Desa Regency/ Municipality	Bawang Merah Shallot		Cabai Chilli		Kentang Potato		Kubis Cabbage	
	2017	2018	2017	2018	2017	2018	2017	2018
(1)	(2)	(3)	(4)	(5)	(6)	(7)	(8)	(9)
01. Nungka								
02. Tundakan								
03. Ambakiyang								
04. Piyait								
05. Baramban								
06. Bihara								
07. Bihara Hilir								
08. Muara Jaya								
09. Pematang								
10. Sungai Pumpung								
11. Merah								
12. Kedondong								
13. Pulantan								
14. Putat Basiun								
15. Awayan								
16. Awayan Hilir								
17. Badalungga Hilir								
18. Badalungga								
19. Sikontan								
20. Tundi								
21. Tudak								
22. Baru								
23. Tangalin								
Kecamatan Awayan								

Lanjutan Tabel/*Continued Table* 3.1.2

Kelurahan/Desa <i>Regency/ Municipality</i>	Petsai <i>Chinese Cabbage</i>		Tomat <i>Tomato</i>		Wortel <i>Carrot</i>	
	2017	2018	2017	2018	2017	2018
(1)	(10)	(11)	(12)	(13)	(14)	(15)
01. Nungka						
02. Tundakan						
03. Ambakiyang						
04. Piyait						
05. Baramban						
06. Bihara						
07. Bihara Hilir						
08. Muara Jaya						
09. Pematang						
10. Sungai Pumpung						
11. Merah						
12. Kedondong						
13. Pulantan						
14. Putat Basiun						
15. Awayan						
16. Awayan Hilir						
17. Badalungga Hilir						
18. Badalungga						
19. Sikontan						
20. Tundi						
21. Tudak						
22. Baru						
23. Tangalin						
Kecamatan Awayan						

Catatan/Note:

Sumber/Source: BPS, Statistik Pertanian Hortikultura SPH-SBS/BPS-Statistics Indonesia, *Agricultural Statistic for Horticulture SPH-SBS*

Tabel 3.1.3 Luas Panen Tanaman Sayuran dan Buah–Buahan Semusim Menurut Jenis Tanaman (ha), 2016–2018

Table Harvested Area of Seasonal Vegetables and Fruits by Kind of Plant (ha), 2016-2018

Jenis Tanaman/ <i>Kind of Plants</i>	2016	2017	2018
(1)	(2)	(3)	(4)

Catatan/Note:

Sumber/Source: BPS, Statistik Pertanian Hortikultura SPH-SBS/BPS-Statistics Indonesia, Agricultural Statistic for Horticulture SPH-SBS

Tabel 3.1.4 Produksi Tanaman Sayuran dan Buah–Buahan Semusim Menurut Jenis Tanaman (ton), 2016–2018

Table *Production of Seasonal Vegetables and Fruits by Kind of Plant (ha), 2016-2018*

Jenis Tanaman/ <i>Kind of Plants</i>	2016	2017	2018
(1)	(2)	(3)	(4)

Catatan/Note:

Sumber/Source: BPS, Statistik Pertanian Hortikultura SPH-SBS/BPS-Statistics Indonesia, Agricultural Statistic for Horticulture SPH-SBS

Tabel 3.1.5 Luas Panen Tanaman Biofarmaka Menurut Kelurahan/Desa dan Jenis Tanaman (m²), 2018 dan 2019

Table Harvested Area of Medicinal Plants by Kelurahan/Village and Kind of Plant (m²), 2018 and 2019

Kelurahan/Desa <i>Regency/ Municipality</i>	Jahe / <i>Ginger</i>		Laos/Lengkuas / <i>Galanga</i>	
	2017	2018	2017	2018
(1)	(2)	(3)	(4)	(5)
01. Nungka				
02. Tundakan				
03. Ambakiyang				
04. Piyait				
05. Baramban				
06. Bihara				
07. Bihara Hilir				
08. Muara Jaya				
09. Pematang				
10. Sungai Pumpung				
11. Merah				
12. Kedondong				
13. Pulantan				
14. Putat Basiun				
15. Awaysan				
16. Awaysan Hilir				
17. Badalungga Hilir				
18. Badalungga				
19. Sikontan				
20. Tundi				
21. Tudak				
22. Baru				
23. Tangalin				
Kecamatan Awaysan				

Lanjutan Tabel/*Continued Table* 3.1.5

Kelurahan/Desa <i>Regency/ Municipality</i>	Kencur / <i>East Indian Galangal</i>		Kunyit / <i>Turmeric</i>	
	2017	2018	2017	2018
(1)	(2)	(3)	(4)	(5)
01. Nungka				
02. Tundakan				
03. Ambakiyang				
04. Piyait				
05. Baramban				
06. Bihara				
07. Bihara Hilir				
08. Muara Jaya				
09. Pematang				
10. Sungai Pumpung				
11. Merah				
12. Kedondong				
13. Pulantan				
14. Putat Basiun				
15. Awayan				
16. Awayan Hilir				
17. Badalungga Hilir				
18. Badalungga				
19. Sikontan				
20. Tundi				
21. Tudak				
22. Baru				
23. Tangalin				
Kecamatan Awayan				

Catatan/*Note:**Sumber/Source:*BPS, Statistik Pertanian Hortikultura SPH-TBF/*BPS-Statistics Indonesia, Agricultural Statistic for Horticulture SPH-**TBF*

Tabel 3.1.6 Produksi Tanaman Biofarmaka Menurut Kelurahan/Desa dan Jenis Tanaman (kg), 2017 dan 2018

Table Production of Medicinal Plants by Kelurahan/Village and Kind of Plant (kg), 2017 and 2018

Kelurahan/Desa <i>Regency/ Municipality</i>	Jahe / <i>Ginger</i>		Laos/Lengkuas / <i>Galanga</i>	
	2017	2018	2017	2018
(1)	(2)	(3)	(4)	(5)
01. Nungka				
02. Tundakan				
03. Ambakiyang				
04. Piyait				
05. Baramban				
06. Bihara				
07. Bihara Hilir				
08. Muara Jaya				
09. Pematang				
10. Sungai Pumpung				
11. Merah				
12. Kedondong				
13. Pulantan				
14. Putat Basiun				
15. Awaysan				
16. Awaysan Hilir				
17. Badalungga Hilir				
18. Badalungga				
19. Sikontan				
20. Tundi				
21. Tudak				
22. Baru				
23. Tangalin				
Kecamatan Awaysan				

Lanjutan Tabel/*Continued Table* 3.1.6

Kelurahan/Desa <i>Regency/ Municipality</i>	Kencur / <i>East Indian Galangal</i>		Kunyit / <i>Turmeric</i>	
	2017	2018	2017	2018
(1)	(6)	(7)	(8)	(9)
01. Nungka				
02. Tundakan				
03. Ambakiyang				
04. Piyait				
05. Baramban				
06. Bihara				
07. Bihara Hilir				
08. Muara Jaya				
09. Pematang				
10. Sungai Pumpung				
11. Merah				
12. Kedondong				
13. Pulantan				
14. Putat Basiun				
15. Awayan				
16. Awayan Hilir				
17. Badalungga Hilir				
18. Badalungga				
19. Sikontan				
20. Tundi				
21. Tudak				
22. Baru				
23. Tangalin				
Kecamatan Awayan				

Catatan/*Note:*Sumber/*Source:*BPS, Statistik Pertanian Hortikultura SPH-TBF/BPS-*Statistics Indonesia, Agricultural Statistic for Horticulture SPH-*

TBF

Tabel 3.1.7 Luas Panen Tanaman Biofarmaka Menurut Jenis Tanaman (m²), 2016–2018

Table *Harvested Area of Medicinal Plants by Kind of Plant (m²), 2016-2019*

Jenis Tanaman/ Kind of Plants	2016	2017	2018
(1)	(2)	(3)	(4)

Catatan/Note:

Sumber/Source:

BPS, Statistik Pertanian Hortikultura SPH-TBF/BPS-Statistics Indonesia, Agricultural Statistic for Horticulture SPH-TBF

Tabel 3.1.8 Produksi Tanaman Biofarmaka Menurut Jenis Tanaman (kg), 2016–2018

Table Production of Medicinal Plants by Kind of Plant (kg), 2016-2019

Jenis Tanaman/ Kind of Plants	2016	2017	2018
(1)	(2)	(3)	(4)

Catatan/Note:

Sumber/Source:

BPS, Statistik Pertanian Hortikultura SPH-TBF/BPS-Statistics Indonesia, Agricultural Statistic for Horticulture SPH-TBF

Tabel 3.1.9 Luas Panen Tanaman Hias Menurut Kelurahan/Desa dan Jenis Tanaman (m²), 2018 dan 2019

Table *Harvested Area of Ornamental Plants by Kelurahan/Village and Kind of Plant (m²), 2018 and 2019*

Kelurahan/Desa <i>Regency/ Municipality</i>	Anggrek / <i>Orchid</i>		Krisan / <i>Chrysantemum</i>	
	2017	2018	2017	2018
(1)	(2)	(3)	(4)	(5)
01. Nungka				
02. Tundakan				
03. Ambakiyang				
04. Piyait				
05. Baramban				
06. Bihara				
07. Bihara Hilir				
08. Muara Jaya				
09. Pematang				
10. Sungai Pumpung				
11. Merah				
12. Kedondong				
13. Pulantan				
14. Putat Basiun				
15. Awayan				
16. Awayan Hilir				
17. Badalungga Hilir				
18. Badalungga				
19. Sikontan				
20. Tundi				
21. Tudak				
22. Baru				
23. Tangalin				
Kecamatan Awayan				

Lanjutan Tabel/Continued Table 3.1.9

Kelurahan/Desa <i>Regency/ Municipality</i>	Mawar / <i>Rose</i>		Sedap Malam / <i>Tuberose</i>	
	2017	2018	2017	2018
(1)	(6)	(7)	(8)	(9)
01. Nungka				
02. Tundakan				
03. Ambakiyang				
04. Piyait				
05. Baramban				
06. Bihara				
07. Bihara Hilir				
08. Muara Jaya				
09. Pematang				
10. Sungai Pumpung				
11. Merah				
12. Kedondong				
13. Pulantan				
14. Putat Basiun				
15. Awayan				
16. Awayan Hilir				
17. Badalungga Hilir				
18. Badalungga				
19. Sikontan				
20. Tundi				
21. Tudak				
22. Baru				
23. Tangalin				
Kecamatan Awayan				

Catatan/Note:

Sumber/Source:

BPS, Statistik Pertanian Hortikultura SPH-TH/BPS-Statistics Indonesia, Agricultural Statistic for Horticulture SPH-

TH

Tabel 3.1.10 Produksi Tanaman Hias Menurut Kelurahan/Desa dan Jenis Tanaman (tangkai), 2017 dan 2018

Table Production of Medicinal Plants by Kelurahan/Village and Kind of Plant (stalks), 2017 and 2018

Kelurahan/Desa Regency/ Municipality (1)	Anggrek / Orchid		Krisan / Chrysantemum	
	2017 (2)	2018 (3)	2017 (4)	2018 (5)
01. Nungka				
02. Tundakan				
03. Ambakiyang				
04. Piyait				
05. Baramban				
06. Bihara				
07. Bihara Hilir				
08. Muara Jaya				
09. Pematang				
10. Sungai Pumpung				
11. Merah				
12. Kedondong				
13. Pulantan				
14. Putat Basiun				
15. Awaysan				
16. Awaysan Hilir				
17. Badalungga Hilir				
18. Badalungga				
19. Sikontan				
20. Tundi				
21. Tudak				
22. Baru				
23. Tangalin				
Kecamatan Awaysan				

Lanjutan Tabel/*Continued Table* 3.1.10

Kelurahan/Desa <i>Regency/ Municipality</i>	Mawar / <i>Rose</i>		Sedap Malam / <i>Tuberose</i>	
	2017	2018	2017	2018
(1)	(2)	(3)	(4)	(5)
01. Nungka				
02. Tundakan				
03. Ambakiyang				
04. Piyait				
05. Baramban				
06. Bihara				
07. Bihara Hilir				
08. Muara Jaya				
09. Pematang				
10. Sungai Pumpung				
11. Merah				
12. Kedondong				
13. Pulantan				
14. Putat Basiun				
15. Awayan				
16. Awayan Hilir				
17. Badalungga Hilir				
18. Badalungga				
19. Sikontan				
20. Tundi				
21. Tudak				
22. Baru				
23. Tangalin				
Kecamatan Awayan				

Catatan/*Note:**Sumber/Source:*

TH

BPS, Statistik Pertanian Hortikultura SPH-TH/*BPS-Statistics Indonesia, Agricultural Statistic for Horticulture SPH-*

Tabel 3.1.11 Luas Panen Tanaman Hias Menurut Jenis Tanaman (m²), 2016–2018

Table *Harvested Area of Ornamental Plants by Kind of Plant (m²), 2016-2019*

Jenis Tanaman/ Kind of Plants	2016	2017	2018
(1)	(2)	(3)	(4)

Catatan/Note:

Sumber/Source:
TH

BPS, Statistik Pertanian Hortikultura SPH-TH/BPS-Statistics Indonesia, Agricultural Statistic for Horticulture SPH-TH

Tabel 3.1.12 Produksi Tanaman Hias Menurut Jenis Tanaman (tangkai), 2016–2018

Table Production of Ornamental Plants by Kind of Plant (stalks), 2016-2019

Jenis Tanaman/ Kind of Plants	2016	2017	2018
(1)	(2)	(3)	(4)

Catatan/Note:

Sumber/Source:
TH

BPS, Statistik Pertanian Hortikultura SPH-TH/BPS-Statistics Indonesia, Agricultural Statistic for Horticulture SPH-TH

Tabel 3.1.13 Produksi Buah-Buahan dan Sayuran Menurut Jenis Tanaman (ton),
2017 dan 2018

Table Production of Annual Fruits and Vegetables by Kind of Plant (ton), 2017 and 2018

Kelurahan/Desa Kelurahan/ Village (1)	Mangga / Mango		Durian / Durian		Jeruk / Orange	
	2017 (2)	2018 (3)	2017 (4)	2018 (5)	2017 (6)	2018 (7)
01. Nungka						
02. Tundakan						
03. Ambakiyang						
04. Piyait						
05. Baramban						
06. Bihara						
07. Bihara Hilir						
08. Muara Jaya						
09. Pematang						
10. Sungai Pumpung						
11. Merah						
12. Kedondong						
13. Pulantan						
14. Putat Basiun						
15. Awayan						
16. Awayan Hilir						
17. Badalungga Hilir						
18. Badalungga						
19. Sikontan						
20. Tundi						
21. Tudak						
22. Baru						
23. Tangalin						
Kecamatan Awayan						

Lanjutan Tabel/Continued Table 3.1.13

Kelurahan/Desa <i>Kelurahan/ Village</i>	Pisang / <i>Banana</i>		Pepaya / <i>Papaya</i>		Salak / <i>Salacca</i>	
	2017	2018	2017	2018	2017	2018
(1)	(8)	(9)	(10)	(11)	(12)	(13)
01. Nungka						
02. Tundakan						
03. Ambakiyang						
04. Piyait						
05. Baramban						
06. Bihara						
07. Bihara Hilir						
08. Muara Jaya						
09. Pematang						
10. Sungai Pumpung						
11. Merah						
12. Kedondong						
13. Pulantan						
14. Putat Basiun						
15. Awayan						
16. Awayan Hilir						
17. Badalungga Hilir						
18. Badalungga						
19. Sikontan						
20. Tundi						
21. Tudak						
22. Baru						
23. Tangalin						
Kecamatan Awayan						

Catatan/Note:

Sumber/Source:
BST

BPS, Statistik Pertanian Hortikultura SPH-BST/BPS-Statistics Indonesia, Agricultural Statistic for Horticulture SPH-

Tabel 3.1.14 Produksi Buah-Buahan dan Sayuran Menurut Jenis Tanaman (ton),
2016 – 2018

Table *Production of Annual Fruits and Vegetables by Kind of Plant (ton), 2016–2018*

Jenis Tanaman/ <i>Kind of Plants</i>	2016	2017	2018
(1)	(2)	(3)	(4)

Catatan/Note:

Sumber/Source: BPS, Statistik Pertanian Hortikultura SPH-BST/BPS-Statistics Indonesia, *Agricultural Statistic for Horticulture SPH-BST*

3.2 Perkebunan/*Estate Crops*

Table| 3.2.1 Luas Areal Tanaman Perkebunan Menurut Kelurahan/Desa dan Jenis Tanaman (Ha), 2017 dan 2018

Table Planted Area of Estate Crops by Kelurahan/Village and Type of Crops (Ha), 2017 and 2018

Kelurahan/Desa <i>Regency/ Municipality</i>	Kelapa Sawit <i>Oil Palm</i>		Kelapa <i>Coconut</i>		Karet <i>Rubber</i>		Kopi <i>Coffee</i>	
	2017	2018	2017	2018	2017	2018	2017	2018
(1)	(2)	(3)	(4)	(5)	(6)	(7)	(8)	(9)
01. Nungka								
02. Tundakan								
03. Ambakiyang								
04. Piyait								
05. Baramban								
06. Bihara								
07. Bihara Hilir								
08. Muara Jaya								
09. Pematang								
10. Sungai Pumpung								
11. Merah								
12. Kedondong								
13. Pulantan								
14. Putat Basiun								
15. Awayan								
16. Awayan Hilir								
17. Badalungga Hilir								
18. Badalungga								
19. Sikontan								
20. Tundi								
21. Tudak								
22. Baru								
23. Tangalin								
Kecamatan Awayan								

Lanjutan Tabel/Continued Table 3.2.1

Kelurahan/Desa Regency/ Municipality	Kakao Cocoa		Tebu Sugar Cane		Teh Tea		Tembakau Tobacco	
	2017	2018	2017	2018	2017	2018	2017	2018
(1)	(10)	(11)	(12)	(13)	(14)	(15)	(16)	(17)
01. Nungka								
02. Tundakan								
03. Ambakiyang								
04. Piyait								
05. Baramban								
06. Bihara								
07. Bihara Hilir								
08. Muara Jaya								
09. Pematang								
10. Sungai Pumpung								
11. Merah								
12. Kedondong								
13. Pulantan								
14. Putat Basiun								
15. Awayan								
16. Awayan Hilir								
17. Badalungga Hilir								
18. Badalungga								
19. Sikontan								
20. Tundi								
21. Tudak								
22. Baru								
23. Tangalin								
Kecamatan Awayan								

Catatan/Note:

Sumber/Source: Direktorat Jenderal Perkebunan / Directorate General of Estates

Tabel 3.2.2 Produksi Perkebunan Menurut Kelurahan/Desa dan Jenis Tanaman (ton),
2017 dan 2018

Table Production of Estate Crops by Kelurahan/Village and Type of Crops (ton), 2017 and 2018

Kelurahan/Desa <i>Regency/ Municipality</i>	Kelapa Sawit <i>Oil Palm</i>		Kelapa <i>Coconut</i>		Karet <i>Rubber</i>		Kopi <i>Coffee</i>	
	2017	2018	2017	2018	2017	2018	2017	2018
(1)	(2)	(3)	(4)	(5)	(6)	(7)	(8)	(9)
01. Nungka								
02. Tundakan								
03. Ambakiyang								
04. Piyait								
05. Baramban								
06. Bihara								
07. Bihara Hilir								
08. Muara Jaya								
09. Pematang								
10. Sungai Pumpung								
11. Merah								
12. Kedondong								
13. Pulantan								
14. Putat Basiun								
15. Awayan								
16. Awayan Hilir								
17. Badalungga Hilir								
18. Badalungga								
19. Sikontan								
20. Tundi								
21. Tudak								
22. Baru								
23. Tangalin								
Kecamatan Awayan								

Lanjutan Tabel/Continued Table 3.2.2

Kelurahan/Desa Regency/ Municipality	Kakao Cocoa		Tebu Sugar Cane		The Tea		Tembakau Tobacco	
	2017	2018	2017	2018	2017	2018	2017	2018
(1)	(10)	(11)	(12)	(13)	(14)	(15)	(16)	(17)
01. Nungka								
02. Tundakan								
03. Ambakiyang								
04. Piyait								
05. Baramban								
06. Bihara								
07. Bihara Hilir								
08. Muara Jaya								
09. Pematang								
10. Sungai Pumpung								
11. Merah								
12. Kedondong								
13. Pulantan								
14. Putat Basiun								
15. Awayan								
16. Awayan Hilir								
17. Badalungga Hilir								
18. Badalungga								
19. Sikontan								
20. Tundi								
21. Tudak								
22. Baru								
23. Tangalin								
Kecamatan Awayan								

Catatan/Note:

Sumber/Source: Direktorat Jenderal Perkebunan / Directorate General of Estates

BAB 4

PARIWISATA

/TOURISM



designed by  freepik.com

4. Pariwisata / Tourism

Tabel 4.1 Jumlah Rumah Makan/Restoran Menurut Kelurahan/Desa, 2016-2019

Table Number of Restaurants by Kelurahan/Village, 2016-2019

Kelurahan/Desa <i>Regency/ Municipality</i>	2016	2017	2018
(1)	(2)	(3)	(4)
01. Nungka	-	-	-
02. Tundakan	-	-	-
03. Ambakiyang	-	-	-
04. Piyait	-	-	-
05. Baramban	-	-	-
06. Bihara	-	-	-
07. Bihara Hilir	-	-	-
08. Muara Jaya	-	-	-
09. Pematang	-	-	-
10. Sungai Pumpung	-	-	-
11. Merah	-	-	-
12. Kedondong	-	-	-
13. Pulantan	-	-	-
14. Putat Basiun	-	-	-
15. Awayan	-	-	-
16. Awayan Hilir	-	-	-
17. Badalungga Hilir	-	-	-
18. Badalungga	-	-	-
19. Sikontan	-	-	-
20. Tundi	-	-	-
21. Tudak	-	-	-
22. Baru	-	-	-
23. Tangalin	-	-	-
Kecamatan Awayan	0	0	0

Sumber/Source: BPS, Pendataan Potensi Desa (Podes) 2018/ BPS-Statistics Indonesia, Village Potential Data Collection 2018



Sensus
Penduduk
2020

DATA

MENCERDASKAN BANGSA

Enlighten The Nation

Sensus Online

Feb-Maret 2020

sensus.bps.go.id

BANTU KAMI,
MENCATAT INDONESIA.



BADAN PUSAT STATISTIK
KABUPATEN BALANGAN

Statistics Of Balangan Regency

Jl. A. Yani Km. 2,5 Paringin Selatan 71619
+62 526 2028201 +62 526 2028202
bps6311@bps.go.id http://balangankab.bps.go.id
Kecamatan Awayan dalam Angka 2019