

Katalog BPS : 1102001.62.11.011

# MANUHING RAYA DALAM ANGKA **2015**

*Manuhing Raya in Figures*



<http://>



**BADAN PUSAT STATISTIK  
KABUPATEN GUNUNG MAS**  
*Statistics of Gunung Mas Regency*



# MANUHING RAYA DALAM ANGKA **2015**

*Manuhing Raya in Figures*



## **MANUHING RAYA DALAM ANGKA**

### ***Manuhing Raya in Figures***

**2015**

Nomor ISSN : 2407-1404  
Nomor Publikasi/ *Number of Publication* : 62110.1506  
Katalog BPS/ *BPS Catalogue* : 1102001.6211.011  
Ukuran Buku/ *Book Size* : 14,8 x 21 cm  
Jumlah Halaman/ *Number of Pages* : xxiv + 79 Halaman/ *Pages*

Naskah/*Manuscript* :  
Badan Pusat Statistik Kabupaten Gunung Mas  
*BPS-Statistics of Gunung Mas Regency*

Disusun Oleh/ *Arranged by* :

Penanggung Jawab/ *General Director* : Drs.Ceptedy  
Koordinator/ *Coordinator* : Kusnadi

Editor/ *Editor* :

Seksi Neraca Wilayah dan Analisis Statistik/  
Koordinator/ *Coordinator* : Mike Fitriandari, S.ST  
Anggota/ *Staff* : Suryani, S.ST

Gambar Kulit :

Seksi Integrasi Pengolahan Data Statistik/ *Integration Processing and  
Statistical Dissemination Section*  
Koordinator/ *Coordinator* : Budi Wibowo, S.ST  
Anggota/ *Staff* : Dahlia Winingsih, S.ST

Diterbitkan Oleh:

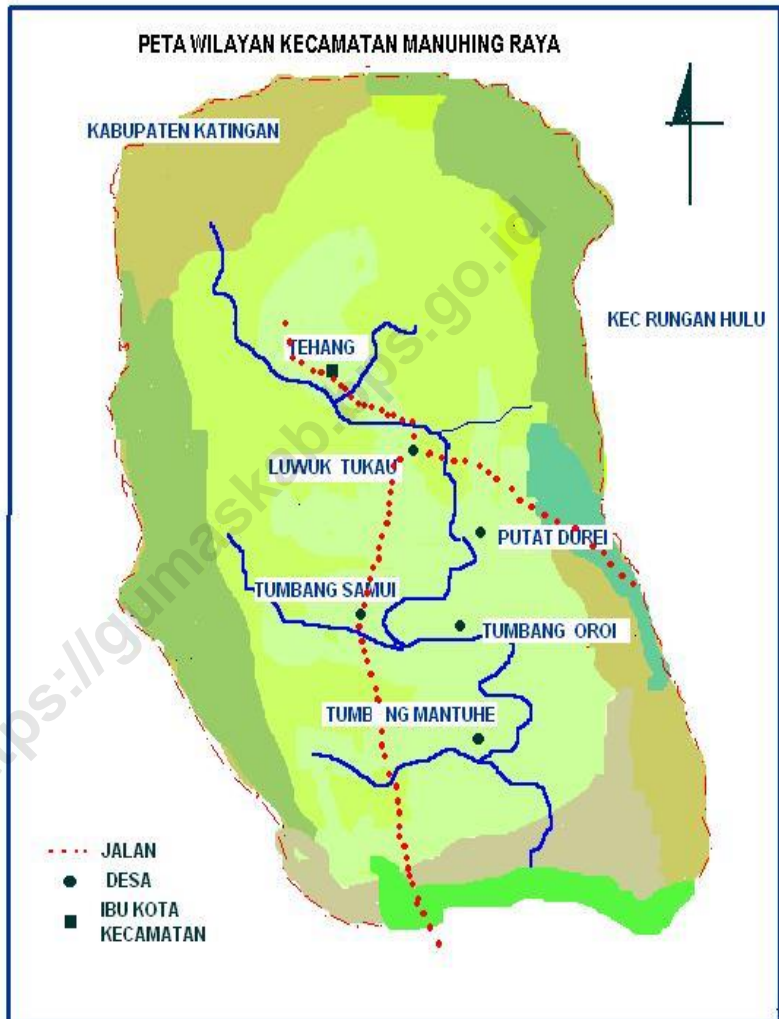
©Badan Pusat Statistik Kabupaten Gunung Mas/ *BPS-Statistics of  
Gunung Mas Regency*

**Dilarang mengumumkan, medistribusikan, mengomunikasikan,  
dan/atau menggandakan sebagian atau seluruh isi buku ini untuk  
tujuan komersial tanpa izin tertulis dari Badan Pusat Statistik**

*Prohibited to announce, distribute, communicate, and/or copy part or all  
of this book for commercial purpose without permission from BPS-  
Statistics Indonesia*

# Peta Wilayah Kecamatan Manuhing Raya

*Map of Manuhing Raya of Subdistrict*





**KEPALA BADAN PUSAT STATISTIK  
KABUPATEN GUNUNG MAS**  
*Head of BPS-Statistics of Gunung Mas Regency*



**Drs. CEPTEDY**







## KATA PENGANTAR

Manuhing Raya Dalam Angka 2015 merupakan publikasi BPS yang diterbitkan secara rutin setiap tahun. Data yang disajikan dalam bentuk tabel memuat keterangan nama desa, kependudukan, pendidikan, kesehatan, sosial budaya, perekonomian, perhubungan dan pertanian. Semuanya akan menggambarkan ragam potensi yang ada di masing-masing desa yang ada di wilayah Kecamatan Manuhing Raya.

Dalam penyusunan publikasi ini, disadari bahwa masih terdapat beberapa kekurangan baik dalam penyajian maupun penulisan. Oleh karena itu, kami menghimbau para pemakai buku ini berkenan memberikan kritik dan saran agar penerbitan buku ini pada tahun berikutnya dapat lebih baik. Kepada semua pihak yang telah membantu dalam menyediakan data, kami sampaikan ucapan terima kasih. Semoga buku ini bermanfaat bagi kita semua, terutama dalam rangka menyusun perencanaan, evaluasi, dan melaksanakan pembangunan.

Kuala Kurun, November 2015

Kepala BPS Kabupaten  
Gunung Mas,

  
Drs. CEPTEDY

NIP. 19620413 198303 1 005



## P R E F A C E

*Manuhing Raya in Figures 2015 is an annually publication of BPS. The data that presented in tabular form which contains information about the name of the village, population, education, health, social, cultural, economic, transportation and agriculture. It will describe the range of the potential that exist in each of the villages in Manuhing Raya Sub-district.*

*In this publication, we realize that there are still many mistakes in writing or presenting of this publication. Therefore, we appreciate to the readers to give their critics and suggestions to make this publication better in the next year.*

*Our gratitude goes to all people that have already contributed data for its preparation this publication. We hope this book in useful for all readers to obtain information for planning and implementation of the development.*

Kuala Kurun, November 2015  
Head of BPS-Statistics of  
Gunung Mas Regency,

Drs. CEPTEDY

NIP. 19620413 198303 1 005

## DAFTAR ISI/ LIST OF CONTENT

Peta Kecamatan Manuhing Raya/ <i>Map of Manuhing Raya</i> .....	iii
Kepala BPS/ <i>Head of BPS-Statistics of Gunung Mas Regency</i> .....	v
Kata Pengantar/ <i>Preface</i> .....	vii
Daftar Isi/ <i>List of Content</i> .....	ix
Daftar Tabel/ <i>List of Tables</i> .....	xi
Daftar Gambar/ <i>List of Pictures</i> .....	xxi
Penjelasan Umum/ <i>General Explanation</i> .....	xxiii
BAB I GEOGRAFI/ <i>GEOGRAPHY</i> .....	1
BAB II PEMERINTAHAN/ <i>GOVERNMENT</i> .....	11
BAB III PENDUDUK/ <i>POPULATION</i> .....	23
BAB IV SOSIAL/ <i>SOCIAL</i> .....	37
BAB V PERTANIAN/ <i>AGRICULTURE</i> .....	57
BAB VI PERINDUSTRIAN DAN ENERGI/ <i>INDUSTRY AND ENERGY</i> .....	65
BAB VII PERDAGANGAN DAN KOPERASI/ <i>TRADE AND COOPERATIVE</i> .....	69
BAB VIII PERHUBUNGAN DAN KOMUNIKASI/ <i>TRANSPORTATION AND COMMUNICATION</i> .....	75



## DAFTAR TABEL/ LIST OF TABLES

### BAB I GEOGRAFIS CHAPTER I GEOGRAPHY

1.1.	Luas Wilayah Kecamatan Manuhing Raya Menurut Desa/Kelurahan, 2014/ <i>The Area of Manuhing Raya Subdistrict by Village/Ward, 2014</i>	4
1.2.	Letak Geografis dan Ketinggian dari Permukaan Laut Kecamatan Manuhing Raya Menurut Desa/Kelurahan, 2014/ <i>Geographical Position and Height of Manuhing Raya Subdistrict by Village/Ward, 2014</i>	5
1.3.	Titik Koordinat Kantor Desa di Kecamatan Manuhing Raya Menurut Desa/ Kelurahan, 2014/ <i>The Coodinates of Village Office in Manuhing Raya Subdistrict by Village Ward, 2014</i>	6
1.4.	Ketinggian Permukaan Laut dan Tingkat Kemiringan Wilayah Kecamatan Manuhing Raya Menurut Desa/Kelurahan, 2014/ <i>Sea Surface Height and Tilt Level of Manuhing Raya Subdistrict by Village/Ward, 2014</i>	7
1.5.	Keadaan Topografi Masing-Masing Desa/Kelurahan di Kecamatan Manuhing Raya, 2014/ <i>Topographical Conditions of Villages in Manuhing Raya Subdistrict, 2014</i>	8
1.6.	Nama Sungai dan Desa yang Dilintasi di Kecamatan Manuhing Raya, 2014/ <i>Name of River and Spread Village/Ward in Manuhing Royal, 2014</i>	9

1.7.	Nama Jembatan, Jenis Jembatan, dan Kondisi Jembatan di Kecamatan Manuhing Raya, 2014/ <i>Name of Bridge, Kind of Bridge, and The Condition of Bridge in Manuhing Raya Subdistrict, 2014</i>	10
------	--	----

**BAB II PEMERINTAHAN**  
**CHAPTER II GOVERNMENT**

2.1.	Jumlah Desa/Kelurahan, Rukun Warga (RW) dan Rukun Tetangga (RT) di Kecamatan Manuhing Raya, 2014/ <i>Number of Village/Wards, RW and RT in Manuhing Raya Subdistrict, 2014</i>	13
2.2.	Nama Kepala Desa di Kecamatan Manuhing Raya, 2014/ <i>Name of Chief of Villages in Manuhing Raya Subdistrict, 2014</i>	14
2.3.	Banyaknya Desa/Kelurahan Menurut Kategori Desa di Kecamatan Manuhing Raya, 2014/ <i>Number of Village/Ward by The Categories Village in Manuhing Raya Subdistrict, 2014</i>	15
2.4.	Jumlah Aparat Pemerintah Desa Menurut Desa/kelurahan di Kecamatan Manuhing Raya, 2014/ <i>Number of Village Government Officials by Village/Ward in Manuhing Raya Subdistrict, 2014</i>	16
2.5.	Keberadaan Badan Perwakilan Desa/Dewan Kelurahan di Kecamatan Manuhing Raya, 2014/ <i>The Presence of Representatives Board of Village/Ward in Manuhing Raya Subdistrict, 2014</i>	17

2.6.	Banyaknya Aparat Desa/Kelurahan Menurut Desa/Kelurahan dan Tingkat Pendidikan Terakhir di Kecamatan Manuhing Raya, 2014/ <i>Number of Village Government Officials by Village/Ward and Educational Level in Manuhing Raya Subdistrict, 2014</i>	18
2.7.	Banyaknya Pegawai Kantor Kecamatan Manuhing Raya Menurut Tingkat Pendidikan Terakhir dan Jenis Kelamin, 2014/ <i>Number of Civil Servants in Manuhing Raya Subdistrict Offices by Educational Level and Sex, 2014</i>	19
2.8.	Banyaknya Pegawai Kantor UPTD Kecamatan Manuhing Raya Menurut Tingkat Pendidikan Terakhir dan Jenis Kelamin, 2014/ <i>Number of Civil Servants in Manuhing Raya Subdistrict UPTD Offices by Educational Level and Sex, 2014</i>	20
2.9.	Besarnya Alokasi Dana Desa (ADD) di Kecamatan Manuhing Raya, 2014/ <i>Number of Village Fund Allocation in Manuhing Raya Subdistrict, 2014</i>	21

**BAB III PENDUDUK**  
*CHAPTER III POPULATION*

3.1.	Jumlah Penduduk, Luas Wilayah, dan Kepadatan Penduduk Menurut Desa/Kelurahan di Kecamatan Manuhing Raya, 2014/ <i>Number of Populations, Areas, and The Density Population by Village/Ward in Manuhing Raya Subdistrict, 2014</i>	28
------	---	----

3.2.	Jumlah Rumah Tangga dan Rata-Rata Penduduk per Rumah Tangga Menurut Desa/Kelurahan di Kecamatan Manuhing Raya, 2014/ <i>Number of Household and The Average of Population in Every Household by Village/Ward in Manuhing Raya Subdistrict, 2014</i>	29
3.3.	Banyaknya Penduduk Laki-Laki dan Perempuan serta Sex Ratio Menurut Desa/Kelurahan di Kecamatan Manuhing Raya, 2014/ <i>Number of Male and Female Populations also The Sex Ratio by Village/Ward in Manuhing Raya Subdistrict, 2014</i>	30
3.4.	Banyaknya Penduduk di Kecamatan Manuhing Raya Menurut Desa/Kelurahan dan Kewarganegaraan, 2014/ <i>Number of Populations in Manuhing Raya Subdistrict by Village/Ward and The Citizenship, 2014</i>	31
3.5.	Banyaknya Penduduk Menurut Kelompok Umur dan Jenis Kelamin di Kecamatan Manuhing Raya, 2014/ <i>Number of Populations by Age Group and Sex in Manuhing Raya Subdistrict, 2014</i>	32
3.6.	Banyaknya Penduduk di Kecamatan Manuhing Raya Menurut Umur dan Jenis Kelamin, 2014/ <i>Number of Populations in Manuhing Raya Subdistrict by Ages and Sex, 2014</i>	33



**BAB IV SOSIAL**  
*CHAPTER IV SOCIAL*

- 4.1.1 Jumlah TK, Jumlah Kelas, Murid dan Guru di Kecamatan Manuhing Raya Menurut Desa/Kelurahan, 2014/ *Number of Schools, Classes, Students, and Teachers of Kindergarten in Manuhing Raya Subdistrict by Village/Ward, 2014* 39
- 4.1.2 Jumlah Sekolah Tingkat SD, Jumlah Kelas, Murid dan Guru di Kecamatan Manuhing Raya Menurut Desa/Kelurahan, 2014/ *Number of Schools, Classes, Students, and Teachers of Elementary Schools in Manuhing Raya Subdistrict by Village/Ward, 2014* 40
- 4.1.3 Jumlah Sekolah Tingkat SMP Negeri dan Swasta, Murid dan Guru di Kecamatan Manuhing Raya Menurut Desa/Kelurahan, 2014/ *Number of State and Private Junior High Schools, Their Students, and Their Teachers in Manuhing Raya Subdistrict by Village/Ward, 2014* 41
- 4.1.4 Jumlah Sekolah Tingkat SMK Negeri dan Swasta, Murid dan Guru di Kecamatan Manuhing Raya Menurut Desa/Kelurahan, 2014/ *Number of State and Private Senior High School, Their Students, and Their Teachers in Manuhing Raya Subdistrict by Village/Ward, 2014* 42
- 4.2.1 Banyaknya Sarana Kesehatan di Kecamatan Manuhing Raya Menurut Desa/Kelurahan dan Jenisnya, 2014/ *Number of Health Facilities in Manuhing Raya Subdistrict by Village of Ward and Its Kind, 2014* 43

4.2.2	Banyaknya Tenaga Kesehatan di Kecamatan Manuhing Raya Menurut Desa/Kelurahan dan Jenisnya, 2014/ <i>Number of Health Workers in Manuhing Raya Subdistrict by Village/Ward and Its Kind, 2014</i>	44
4.2.3	Jumlah Kunjungan Wanita Hamil, Nifas/Menyusui, Bayi, dan Anak di Kecamatan Manuhing Raya, 2014/ <i>Number of Visited of Pregnancy Woman, Nipas, Baby, and Child in Manuhing Raya Subdistrict, 2014</i>	45
4.2.4	Jumlah Persalinan Hidup dan Persalinan Mati di Kecamatan Manuhing Raya, 2014/ <i>Number of Life Birth and Still Birth in Manuhing Raya Subdistrict, 2014</i>	46
4.2.5	Banyaknya Klinik KB, Akseptor Aktif, dan Akseptor Baru di Kecamatan Manuhing Raya, 2014/ <i>Number of Family Planning, Active Acceptor, and New Acceptor in Manuhing Raya Subdistrict, 2014</i>	47
4.2.6	Jumlah Peserta KB Menurut Jenis dan Jalur Pelayanan di Kecamatan Manuhing Raya, 2014/ <i>Number of Family Planning Participants by Kind and Service Lines in Manuhing Raya Subdistrict, 2014</i>	48
4.2.7	Banyaknya Peserta KB Aktif Menurut Jenis Kontrasepsi yang Digunakan di Kecamatan Manuhing Raya, 2014/ <i>Number of Active Family Planning Participants by Kind of Used Contraception in Manuhing Raya Subdistrict, 2014</i>	49

4.3.1	Jenis Pencemaran yang Pernah Terjadi di Kecamatan Manuhing Raya Menurut Desa/Kelurahan, 2014/ <i>Kind of Had Occurred Pollution in Manuhing Raya Subdistrict by Village/Ward, 2014</i>	50
4.3.2	Jenis Bencana Alam yang Pernah Terjadi di Kecamatan Manuhing Raya Menurut Desa/Kelurahan, 2014/ <i>Kind of Had Occurred Disasters in Manuhing Raya Subdistrict by Village/Ward, 2014</i>	51
4.4.1	Jumlah Tempat Ibadah di Kecamatan Manuhing Raya Menurut Desa/Kelurahan, 2014/ <i>Number of Religious Workship in Manuhing Raya Subdistrict by Village Ward, 2014</i>	52
4.4.2	Persentase Banyaknya Pemeluk Agama di Kecamatan Manuhing Raya Menurut Desa/Kelurahan dan Jenis Agama Kepercayaan, 2014/ <i>Percentage of Religious in Manuhing Raya Subdistrict by Village/Ward and Kind of Religion, 2014</i>	53
4.5.1	Banyaknya Tenaga Keamanan Menurut Desa/Kelurahan dan Jenisnya di Kecamatan Manuhing Raya, 2014/ <i>Number of Security Personel by Village/Ward and Its Kind in Manuhing Raya Subdistrict, 2014</i>	54
4.5.2	Banyaknya Fasilitas Lapangan Olahraga di Kecamatan Manuhing Raya Menurut Desa/Kelurahan dan Jenis Olahraga, 2014/ <i>Number of Sports Field Facilities in Manuhing Raya Subdistrict by Village/Ward and Kind of Sports, 2014</i>	55

**BAB V PERTANIAN**  
*CHAPTER V AGRICULTURE*

5.1.	Luas Areal dan Produksi Tanaman Perkebunan Menurut Jenis Tanaman, 2014/ <i>Planted Area and Production of Smallholders Estate by Kind of Crops, 2014</i>	59
5.2.1	Banyaknya Populasi Ternak Menurut Jenis Ternak, 2014/ <i>Number of Livestock Population by Kind of Livestock, 2014</i>	60
5.2.2	Banyaknya Hewan Unggas Menurut Jenis Hewan Unggas, 2014/ <i>Number of Poultry Population by Kind of Poultry, 2014</i>	61
5.2.3	Banyaknya Hewan Ternak yang Dipotong Menurut Jenis Hewan Ternak, 2014/ <i>Number of Sliced Livestock by Kind of Livestock, 2014</i>	62
5.2.4	Banyaknya Hewan Unggas yang Dipotong Menurut Jenis Hewan Unggas, 2014/ <i>Number of Sliced Poultry Population by Kind of Poultry, 2014</i>	63
5.3	Banyaknya Luas Perairan dan Produksi Perikanan Darat Menurut Jenis Area, 2014/ <i>Number of Production and Area of Fresh-Water Fish by Kind of Areas, 2014</i>	64

**BAB VI PERINDUSTRIAN DAN ENERGI**  
*CHAPTER VI INDUSTRY AND ENERGY*

6.1.	Banyaknya Industri Kecil/Kerajinan Rumah Tangga di Kecamatan Manuhing Raya Menurut Desa/Kelurahan, 2014/ <i>Number of Small Industries in Manuhing Raya Subdistrict by Village/Ward and Commodity of Industries, 2014</i>	65
------	---	----

6.2.1	Keberadaan Penerangan Jalan dan Jenis Penerangan Jalan di Kecamatan Manuhing Raya Menurut Desa/Kelurahan/ <i>The Presence of Street Lighting and Kind of Street Lighting in Manuhing Raya Subdistrict by Village/Ward</i>	66
6.2.3	Persentase Rumah Tangga yang Memiliki Fasilitas Penerangan Menurut Desa/Kelurahan dan Jenisnya/ <i>Percentage of Households which Have Lighting Facilities by Village/Ward and Its Kind</i>	67

## **BAB VII PERDAGANGAN DAN KOPERASI**

### *CHAPTER VII TRADE AND COOPERATIVE*

7.1.1	Banyaknya Sarana Perekonomian di Kecamatan Manuhing Raya Menurut Desa/ Kelurahan dan Jenisnya, 2014/ <i>Number of Means Economy in Manuhing Raya Subdistrict by Village/Ward and Its Kind, 2014</i>	71
7.1.2	Banyaknya Perusahaan yang Sudah Memiliki Surat Izin Usaha Perdagangan (SIUP) Menurut Bentuk Badan Usaha di Kecamatan Manuhing Raya, 2014/ <i>Number of Companies which have SIUP by Kind of Enterprises in Manuhing Raya Subdistrict, 2014</i>	72
7.2	Banyaknya Koperasi di Kecamatan Manuhing Raya Menurut Desa/Kelurahan dan Jenisnya, 2014/ <i>Number of Cooperatives in Manuhing Raya Subdistrict by Village/Ward and Kind of Cooperatives, 2014</i>	73

**BAB VIII PERHUBUNGAN DAN KOMUNIKASI**  
*CHAPTER VIII TRANSPORTATION DAN COMMUNICATION*

8.1.1	Jenis Permukaan Jalan Terluas di Kecamatan Manuhing Raya Menurut Desa/Kelurahan, 2014/ <i>Kind of Largest Road Surfaces in Manuhing Raya Subdistrict by Village/Ward, 2014</i>	77
8.1.2	Banyaknya Kendaraan di Kecamatan Manuhing Raya Menurut Jenis Kendaraan, 2014/ <i>Number of Vehicles in Manuhing Raya Subdistrict by Kind of Vehicles, 2014</i>	78
8.2	Jumlah Sarana Komunikasi Sosial di Kecamatan Manuhing Raya Menurut Desa/Kelurahan dan Jenisnya, 2014/ <i>Number of Means Communication in Manuhing Raya Subdistrict by Village/Ward and Its Kind, 2014</i>	79

## DAFTAR GAMBAR/ LIST OF PICTURES

Gambar 1 <i>Picture 1</i>	Luas Wilayah Kecamatan Manuhing Raya Menurut Desa/Kelurahan (%), 2014/ <i>An Area of Manuhing Raya Subdistrict by Village/Ward (%), 2014</i>	3
Gambar 3.1 <i>Picture 3.1</i>	Jumlah Penduduk Kecamatan Manuhing Raya Menurut Desa/Kelurahan (Jiwa), 2014/ <i>Number of Manuhing Raya Population by Village/Ward (people), 2014</i>	25
Gambar 3.2 <i>Picture 3.2</i>	Jumlah Penduduk Kecamatan Manuhing Raya Menurut Desa/Kelurahan dan Jenis Kelamin (Jiwa), 2014/ <i>Number of Manuhing Raya Population by Village/Ward and Sex (people), 2014</i>	26
Gambar 3.3 <i>Picture 3.3</i>	Piramida Penduduk Kecamatan Manuhing Raya, 2014/ <i>Population Pyramid of Manuhing Raya Subdistrict, 2014</i>	27





## PENJELASAN UMUM/ EPLANATORY NOTES

Tanda-tanda, satuan-satuan dan lain-lainnya yang digunakan dalam publikasi ini adalah sebagai berikut :

*Symbols, measurement units, and acronyms which are used in this publication, are as follows:*

### 1. Tanda-tanda/Symbols

Data tidak tersedia/ <i>Data not available</i>	:	...
Tidak ada atau nol/ <i>Null or zero</i>	:	-
Data dapat diabaikan/ <i>Data Negligible</i>	:	0
Tanda Desimal	:	,
Data tidak dapat ditampilkan/ <i>Not applicable</i>	:	NA

### 2. Satuan

Barel/ <i>barrel</i>	:	158,99 liter = 0,159 m <sup>3</sup>
Hektar (ha)/ <i>hectare (ha)</i>	:	10 000 m <sup>2</sup>
Kilogram/ <i>kilograms</i>	:	1 000 gram = 10 ons
Kilometer (km)/ <i>kilometres (km)</i>	:	1 000 meter/ meters (m)
Kuintal (Kw)/ <i>quintal</i>	:	100 kg
KWh	:	1 000 Watt hour
MWh	:	1 000 KWh
Liter (untuk beras)/ <i>litre (for rice)</i>	:	0,8 kg
Long T o n (lgt)	:	1000 kg
Lusin	:	12 buah
Metricubic feet (mcf)	:	0,283 m <sup>3</sup>
Metrik ton (m.ton)/ <i>metric ton (m.ton)</i>	:	1000 kg=0.98421 long ton
Pound	:	0,454 kg
Ton	:	1 000 kg

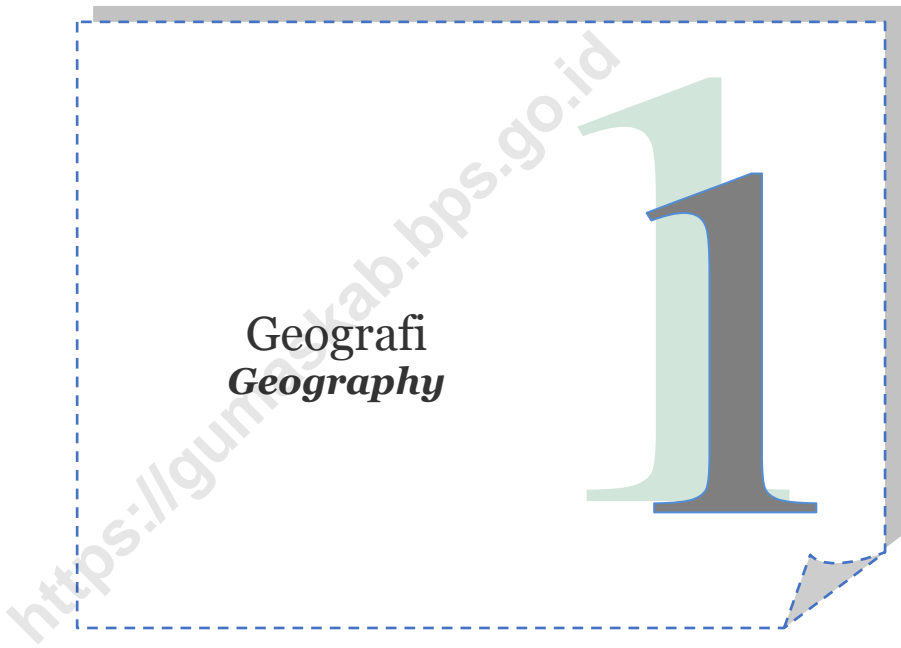
Satuan lain: buah, dus, butir, helai/lembar, kaleng, batang, pulsa, ton kilometer (ton-km), jam, menit, persen (%).

*Other units: unit, pack, pieces, sheet, tin, pulse, ton-kilometres(ton-km), hour, minute, percent (%).*

Perbedaan angka di belakang koma disebabkan oleh pembulatan angka.

*The difference in decimal numbers is caused by rounding.*





Geografi  
*Geography*

1

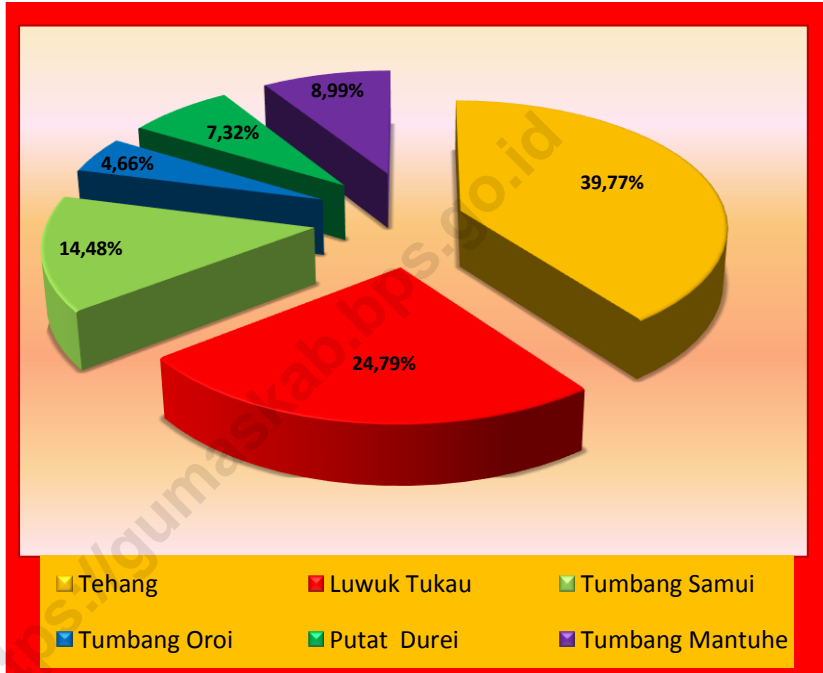
<https://gumilangkab.bps.go.id>



**Gambar**

Picture

1

**Luas Wilayah Kecamatan Manuhing Raya Menurut Desa/Kelurahan (%), 2014***An Area of Manuhing Raya Subdistrict by Village/Ward (%), 2014*

Sumber :Sekretariat Daerah Kabupaten Gunung Mas

Source : *The Regional Secretary of Gunung Mas Regency*

**Luas Wilayah Kecamatan Manuhing Raya Menurut  
Desa/Kelurahan, 2014**

**Tabel**

Table

1.1.

*The Area of Manuhing Raya Subdistrict by  
Village/Ward, 2014*

Desa/Kelurahan <i>Village/Ward</i>	Luas (Km <sup>2</sup> ) <i>Area</i>	% Terhadap Luas Kecamatan <i>Percentage of Subdistrict Area</i>
(1)	(2)	(3)
Tehang	239	39,77
Luwuk Tukau	149	24,79
Tumbang Samui	87	14,48
Tumbang Oroi	28	4,66
Putat Durei	44	7,32
Tumbang Mantuhe	54	8,99
<b>Manuhing Raya</b>	<b>601</b>	<b>100,00</b>

Sumber :Sekretariat Daerah Kabupaten Gunung Mas

Source : *The Regional Secretary of Gunung Mas Regency*

**Tabel**  
*Table*

1.2.

**Letak Geografis dan Ketinggian dari Permukaan Laut Kecamatan Manuhing Raya Menurut Desa/Kelurahan, 2014**

*Geographical Position and Height of Manuhing Raya Subdistrict by Village/Ward, 2014*

Desa/Kelurahan <i>Village/Ward</i>	Letak/ <i>Positions</i>		Ketinggian dari Permukaan Laut <i>/ Height</i>		
	Tepi Laut	Bukan Tepi Laut	< 500 m	500- 700 m	>700 m
(1)	(2)	(3)	(4)	(5)	(6)
Tehang	-	√	√	-	-
Luwuk Tukau	-	√	√	-	-
Tumbang Samui	-	√	√	-	-
Tumbang Oroi	-	√	√	-	-
Putat Durei	-	√	√	-	-
Tumbang Mantuhe	-	√	√	-	-

Sumber : BPS Kabupaten Gunung Mas

Source : BPS – Statistics of Gunung Mas Regency

**Titik Koordinat Kantor Desa di Kecamatan Manuhing Raya Menurut Desa / Kelurahan, 2014**

**Tabel**

Table

1.3.

*The Coodinates of Village Office in Manuhing Raya Subdistrict by Village Ward, 2014*

<b>Desa/Kelurahan</b> <i>Village/Ward</i>	<b>Bujur</b> <i>Longitude</i>	<b>Lintang</b> <i>Latitude</i>
(1)	(2)	(3)
Tehang	113,32464 BT	01,16838 LS
Luwuk Tukau	113,31520 BT	01,21130 LS
Tumbang Samui	113,32164 BT	01,27469 LS
Tumbang Oroi	113,32093 BT	01,24326 LS
Putat Durei	113,32183 BT	01,30470 LS
Tumbang Mantuhe	113,32814 BT	01,34534 LS

Sumber : BPS Kabupaten Gunung Mas

Source : BPS – Statistics of Gunung Mas Regency



**Tabel**  
*Table*

1.4.

**Ketinggian Permukaan Laut dan Tingkat Kemiringan  
Wilayah Kecamatan Manuhing Raya Menurut  
Desa/Kelurahan, 2014**

*Sea Surface Height and Tilt Level of Manuhing Raya  
Subdistrict by Village/Ward, 2014*

<b>Desa/Kelurahan</b> <i>Village/Ward</i>	<b>Tinggi dari Permukaan Laut (Meter)</b> <i>Sea Surface Height (Meter)</i>	<b>Kemiringan</b> <i>Tilt</i>
(1)	(2)	(3)
Tehang	± 73	< 15 <sup>0</sup>
Luwuk Tukau	± 68	< 15 <sup>0</sup>
Tumbang Samui	± 96	< 15 <sup>0</sup>
Tumbang Oroi	± 76	< 15 <sup>0</sup>
Putat Durei	± 49	< 15 <sup>0</sup>
Tumbang Mantuhe	± 49	< 15 <sup>0</sup>

Sumber : BPS Kabupaten Gunung Mas

Source : BPS – Statistics of Gunung Mas Regency

**Keadaan Topografi Masing-Masing Desa/Kelurahan di Kecamatan Manuhing Raya, 2014**

**Tabel**

*Table*

**1.5.**

*Topographical Conditions of Villages in Manuhing Raya Subdistrict, 2014*

<b>Desa/Kelurahan</b> <i>Village/Ward</i>	<b>Keadaan Topografi</b> <i>Topographical Conditions</i>
(1)	(2)
Tehang	Lereng
Luwuk Tukau	Lereng
Tumbang Samui	Lereng
Tumbang Oroi	Lereng
Putat Durei	Lereng
Tumbang Mantuhe	Lereng

Sumber : BPS Kabupaten Gunung Mas

*Source : BPS – Statistics of Gunung Mas Regency*

**Tabel** 1.6. **Nama Sungai dan Desa yang Dilintasi di Kecamatan Manuhing Raya, 2014**  
*Table Name of River and Spread Village/Ward in Manuhing Raya, 2014*

<b>Nama Sungai</b> <i>Name of River</i>	<b>Desa/kelurahan yang Dilintasi</b> <i>Spread Village/Ward</i>
(1)	(2)
Sungai Manuhing	Tehang
Sungai Taha	Tehang
Sungai Hae	Tehang
Sungai Na	Luwuk Tukau
Sungai Manuhing	Luwuk Tukau
Sungai Manuhing	Tumbang Samui
Sungai Saringei	Tumbang Samui
Sungai Pahangei	Tumbang Samui
Sungai Aluh	Tumbang Samui
Sungai Manuhing	Tumbang Oroi
Sungai Katigak	Tumbang Oroi
Sungai Tandlih	Tumbang Oroi
Sungai Manuhing	Putat Durei
Sungai Manuhing	Tumbang Mantuhe
Sungai Papu	Tumbang Mantuhe
Sungai Basuma	Tumbang Mantuhe

Sumber : BPS Kabupaten Gunung Mas

*Source : BPS – Statistics of Gunung Mas Regency*

**Tabel** 1.7. **Nama Jembatan, Jenis Jembatan, dan Kondisi Jembatan di Kecamatan Manuhing Raya, 2014**

*Table* 1.7. *Name of Bridge, Kind of Bridge, and The Condition of Bridge in Manuhing Raya Subdistrict, 2014*

<b>Desa/Kelurahan</b> <i>Village/Ward</i>	<b>Nama Jembatan</b> <i>Name of Bridge</i>	<b>Jenis Jembatan</b> <i>Kind of Bridge</i>	<b>Kondisi Jembatan (Baik"√")</b> <i>Condition of Bridge</i>
(1)	(2)	(3)	(4)
Tehang	Jembatan Taha	Besi/Beton	√
Tehang	Jembatan Liei	Kayu	√
Tehang	Jembatan Kitei	Kayu	√
Luwuk Tukau	Jembatan RT.01	Beton	√
Luwuk Tukau	Jembatan Tukau	Besi/Beton	√
Tumbang Samui	Jembatan Sei Rambai	Beton	√
Tumbang Samui	Jembatan Saringei	Beton	√
Tumbang Samui	Jembatan Segier	Beton	√
Tumbang Oroi	Jembatan Pesen	Kayu	√
Tumbang Oroi	Jembatan Katigap	Kayu	√
Putat Durei	Jembatan RT.01	Kayu	√
Tumbang Mantuhe	Jembatan Endak	Kayu	√
Tumbang Mantuhe	Jembatan Kari	Kayu	√
Tumbang Mantuhe	Jembatan Mantuhe	Besi/Beton	√

Sumber : BPS KabupatenGunung Mas

Source : BPS – Statistics of Gunung Mas Regency

Pemerintahan  
*Government*



<https://gumilakab.bps.go.id>



**Jumlah Desa/Kelurahan, Rukun Warga (RW) dan Rukun Tetangga (RT) di Kecamatan Manuhing Raya, 2014**

**Tabel 2.1.**  
*Table* *Number of Village/Wards, RW and RT in Manuhing Raya Subdistrict, 2014*

<b>Uraian</b> <i>Descriptions</i>	<b>Kecamatan Manuhing Raya</b> <i>Manuhing Raya Subdistrict</i>
(1)	(2)
Ibukota Kecamatan/ <i>Capital District</i>	Tehang
Nama Camat/ <i>Name of Chief of District</i>	Suder Samsid, S.PKP
Jumlah Desa/ <i>Number of Village</i>	1 Kelurahan, 5 Desa
Jumlah Rukun Warga (RW)/ <i>Number of RW</i>	23
Jumlah Rukun Tetangga (RT)/ <i>Number of RT</i>	7

Sumber : BPS Kabupaten Gunung Mas

*Source : BPS – Statistics of Gunung Mas Regency*

**Nama Kepala Desa di Kecamatan Kecamatan Manuhing Raya, 2014**

**Tabel**  
*Table*

**2.2.**

*Name of Chief of Villages in Manuhing Raya Subdistrict, 2014*

<b>Desa/Kelurahan</b> <i>Village/Ward</i>	<b>Nama Kepala Desa/Lurah</b> <i>Name of Chief of Villages/Wards</i>
(1)	(2)
Tehang	LANDERSON
Luwuk Tukau	KUDUT S. RAHUY
Tumbang Samui	DERMO L. SILAI
Tumbang Oroi	RAMULEN
Putat Durei	KARLIE (Sekdes)
Tumbang Mantuhe	NIAS LEO (Sekdes)

Sumber :BPS Kabupaten Gunung Mas (PODES 2014)

Source : BPS – Statistics of Gunung Mas Regency



**Tabel 2.3.** **Banyaknya Desa/Kelurahan Menurut Kategori Desa di Kecamatan Manuhing Raya, 2014**  
*Table 2.3. Number of Village/Ward by The Categories Village in Manuhing Raya Subdistrict, 2014*

<b>Desa/Kelurahan</b> <i>Village/Ward</i>	<b>Swadaya</b>	<b>Swakarya</b>	<b>Swasembada</b>
(1)	(2)	(3)	(4)
Tehang	-	-	√
Luwuk Tukau	-	√	-
Tumbang Samui	-	√	-
Tumbang Oroi	-	√	-
Putat Durei	-	√	-
Tumbang Mantuhe	-	√	-
<b>Manuhing Raya</b>	-	<b>5</b>	<b>1</b>

Sumber : BPS Kabupaten Gunung Mas

Source : BPS – Statistics of Gunung Mas Regency

**Jumlah Aparat Pemerintah Desa Menurut Desa/kelurahan di Kecamatan Manuhing Raya, 2014**  
**Tabel 2.4.** *Number of Village Government Officials by Village/Ward in Manuhing Raya Subdistrict, 2014*

<b>Desa/Kelurahan</b> <i>Village/Ward</i>	<b>Pamong Desa</b> <i>Village Officials</i>	<b>Jumlah RW</b> <i>Number of RW</i>	<b>Jumlah RT</b> <i>Number of RT</i>
(1)	(2)	(3)	(4)
Tehang	5	2	7
Luwuk Tukau	5	1	4
Tumbang Samui	5	1	4
Tumbang Oroi	5	1	3
Putat Durei	5	1	3
Tumbang Mantuhe	5	1	2
<b>Manuhing Raya</b>	<b>30</b>	<b>7</b>	<b>23</b>

Sumber : Kantor Kecamatan Manuhing Raya  
 Source : *Subdistrict Offices of Manuhing Raya*

**Tabel** 2.5. **Keberadaan Badan Perwakilan Desa/Dewan Kelurahan di Kecamatan Manuhing Raya, 2014**  
*Table* 2.5. *The Presence of Representatives Board of Village/Ward in Manuhing Raya Subdistrict, 2014*

<b>Desa/Kelurahan</b> <i>Village/Ward</i>	<b>BPD</b> <b>(Ada/Tidak)</b>	<b>Dewan Kelurahan</b> <b>(Ada/Tidak)</b>
(1)	(2)	(3)
Tehang	-	Ada
Luwuk Tukau	Ada	Tidak
Tumbang Samui	Ada	Tidak
Tumbang Oroi	Ada	Tidak
Putat Durei	Ada	Tidak
Tumbang Mantuhe	Ada	Tidak

Sumber : Kantor Kecamatan Manuhing Raya  
*Source : Subdistrict Offices of Manuhing Raya*

**Banyaknya Aparat Desa/Kelurahan Menurut Desa/Kelurahan dan Tingkat Pendidikan Terakhir di Kecamatan Manuhing Raya, 2014**

**Tabel**  
*Table*

**2.6.**

*Number of Village Government Officials by Village/Ward and Educational Level in Manuhing Raya Subdistrict, 2014*

<b>Desa/Kelurahan</b> <i>Village/Ward</i>	<b>SD</b> <i>Elementary School</i>	<b>SMP</b> <i>Junior High School</i>	<b>SMA</b> <i>Senior High School</i>	<b>Perguruan Tinggi</b> <i>University</i>	<b>Jumlah</b> <i>Total</i>
(1)	(2)	(3)	(4)	(5)	(6)
Tehang	2	5	4	3	14
Luwuk Tukau	0	6	4	0	10
Tumbang Samui	0	4	6	0	10
Tumbang Oroi	0	5	4	0	9
Putat Durei	0	6	3	0	9
Tumbang Mantuhe	0	4	3	1	8
<b>Jumlah</b>	<b>2</b>	<b>30</b>	<b>24</b>	<b>4</b>	<b>60</b>

Sumber : BPS Kabupaten Gunung Mas

Source : BPS – Statistics of Gunung Mas Regency

**Tabel**  
*Table*

2.7.

**Banyaknya Pegawai Kantor Kecamatan Manuhing Raya Menurut Tingkat Pendidikan Terakhir dan Jenis Kelamin, 2014**

*Number of Civil Servants in Manuhing Raya Subdistrict Offices by Educational Level and Sex, 2014*

<b>Tingkat Pendidikan Terakhir</b> <i>Educational Level</i>	<b>Laki-Laki</b> <i>Male</i>	<b>Perempuan</b> <i>Female</i>	<b>Jumlah</b> <i>Total</i>
(1)	(2)	(3)	(4)
SD	0	0	0
SMP	0	0	0
SLTA	3	1	4
DIPLOMA	1	0	1
S1	7	0	7
S2	0	0	0
<b>Jumlah</b>	<b>11</b>	<b>1</b>	<b>12</b>

Sumber : Badan Kepegawaian Daerah Kabupaten Gunung Mas

Source : Regional Employee Offices of Gunung Mas Regency

**Tabel**  
*Table*

**2.8. Banyaknya Pegawai Kantor UPTD Kecamatan Manuhing Raya Menurut Tingkat Pendidikan Terakhir dan Jenis Kelamin, 2014**

*Number of Civil Servants in Manuhing Raya Subdistrict UPTD Offices by Educational Level and Sex, 2014*

<b>Tingkat Pendidikan Terakhir</b> <i>Educational Level</i>	<b>Laki-Laki</b> <i>Male</i>	<b>Perempuan</b> <i>Female</i>	<b>Jumlah</b> <i>Total</i>
(1)	(2)	(3)	(4)
SD	0	0	0
SMP	0	0	0
SLTA	0	0	0
DIPLOMA	1	1	2
S1	2	0	2
S2	0	0	0
<b>JUMLAH TOTAL</b>	<b>3</b>	<b>1</b>	<b>4</b>

Sumber : Badan Kepegawaian Daerah Kabupaten Gunung Mas

Source : *Regional Employee Offices of Gunung Mas Regency*

**Besarnya Alokasi Dana Desa (ADD) di Kecamatan Manuhing Raya, 2014**

**Tabel**  
*Table*

**2.9.**

*Number of Village Budget Revenues and Expenditures in Manuhing Raya Subdistrict, 2014*

Desa/Kelurahan Village/Ward	APB Desa Village Budget (Rp)
(1)	(2)
Luwuk Tukau	32 515 243
Tumbang Samui	28 548 698
Tumbang Oroï	25 821 036
Putat Durei	26 036 764
Tumbang Mantuhe	26 329 926

Sumber : Kantor Kecamatan Manuhing Raya

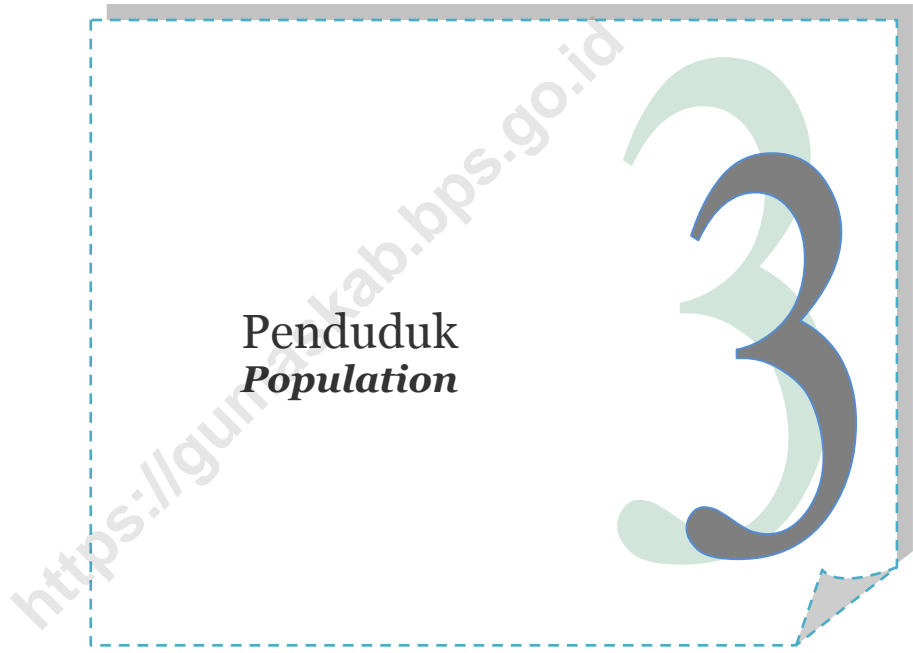
Source : Subdistrict Offices of Manuhing Raya











Penduduk  
*Population*

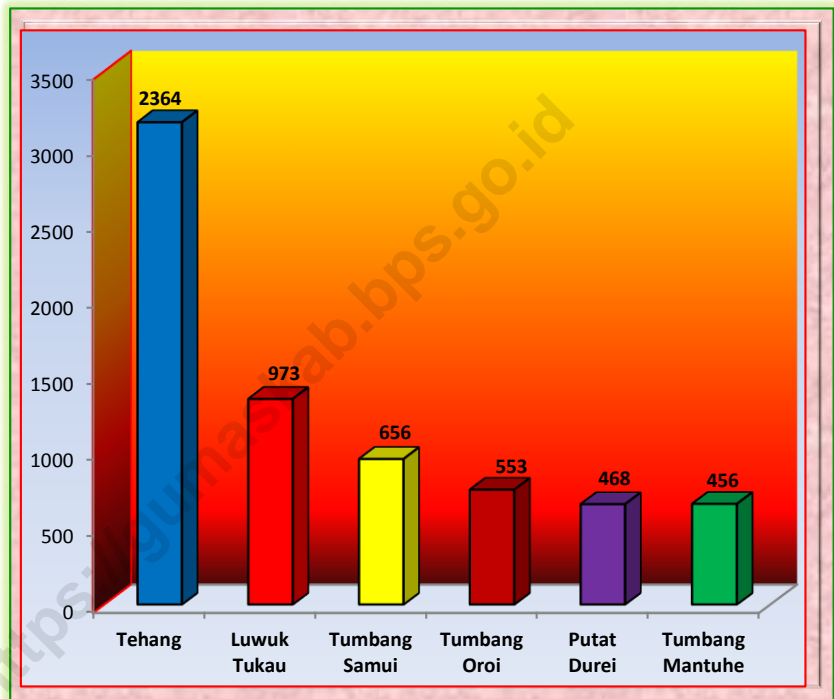


<https://gumilakab.bps.go.id>



**Jumlah Penduduk Kecamatan Manuhing Raya Menurut Desa/Kelurahan (Jiwa), 2014**

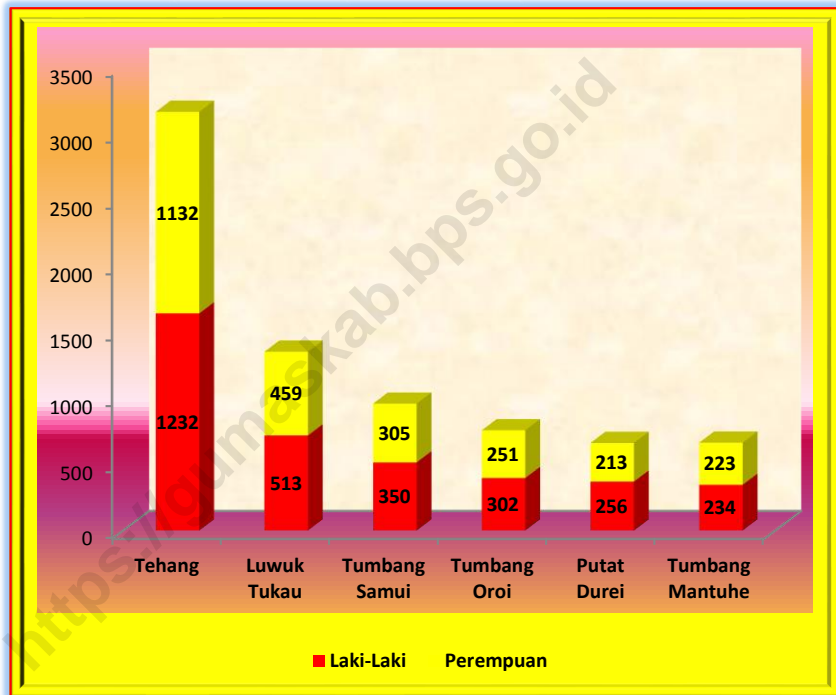
**Gambar** 3.1 *Number of Manuhing Raya Population by Village/Ward (people), 2014*  
*Picture*



Sumber : Proyeksi Penduduk, BPS  
 Source : Population Projection, BPS

**Jumlah Penduduk Kecamatan Manuhing Raya Menurut Desa/Kelurahan dan Jenis Kelamin (Jiwa), 2014**

**Gambar** 3.2 *Number of Manuhing Raya Population by Village/Ward and Sex (people), 2014*  
*Picture*

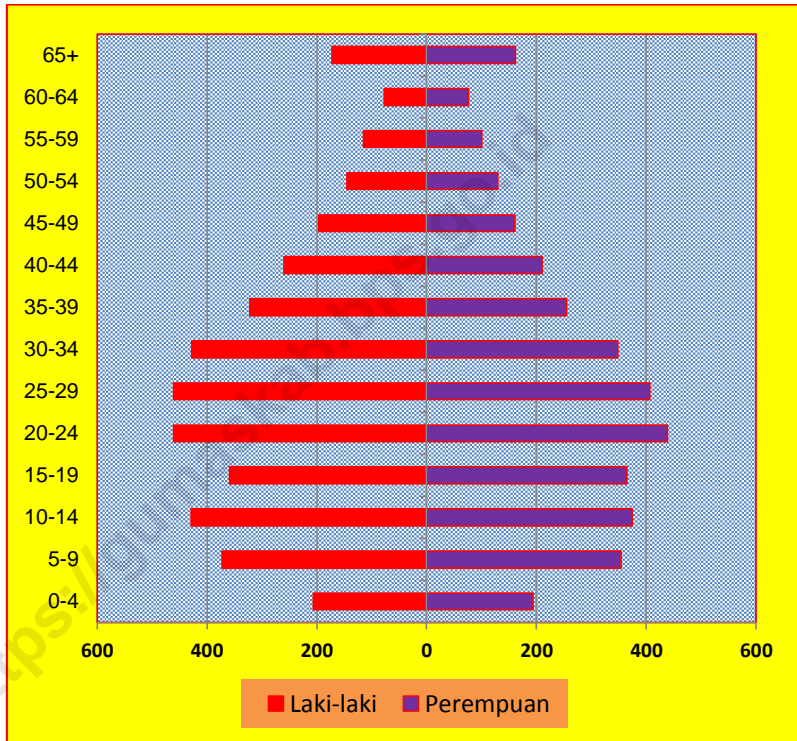


Sumber : Proyeksi Penduduk, BPS  
Source : Population Projection, BPS

**Gambar**  
Picture

3.3

**Piramida Penduduk Kecamatan Manuhing Raya, 2014**  
*Population Pyramid of Manuhing Raya Subdistrict, 2014*



Sumber : Proyeksi Penduduk, BPS  
Source : *Population Projection, BPS*

**Jumlah Penduduk, Luas Wilayah, dan Kepadatan Penduduk Menurut Desa/Kelurahan di Kecamatan Manuhing Raya, 2014**

**Tabel**  
**Table**

**3.1.**

*Number of Populations, Areas, and The Density Population by Village/Ward in Manuhing Raya Subdistrict, 2014*

<b>Desa/Kelurahan</b> <i>Village/Ward</i>	<b>Jumlah Penduduk</b> <i>Number of Population</i>	<b>Luas Wilayah Luas (Km<sup>2</sup>)</b> <i>Area</i>	<b>Kepadatan Penduduk</b> <i>Density Population</i>
(1)	(2)	(3)	(4)
Tehang	2 364	239	9,89
Luwuk Tukau	973	149	6,53
Tumbang Samui	656	87	7,54
Tumbang Oroi	553	28	19,75
Putat Durei	468	44	10,63
Tumbang Mantuhe	456	54	8,44
<b>Manuhing Raya</b>	<b>5470</b>	<b>601</b>	<b>62,78</b>

Sumber : Proyeksi Penduduk, BPS

Source : Population Projection, BPS



**Jumlah Rumah Tangga dan Rata-Rata Penduduk per Rumah Tangga Menurut Desa/Kelurahan di Kecamatan Manuhing Raya, 2014**

**Tabel 3.2.** *Number of Household and The Average of Population in Every Household by Village/Ward in Manuhing Raya Subdistrict, 2014*

<b>Desa/Kelurahan</b> <i>Village/Ward</i>	<b>Rumah Tangga</b> <i>Household</i>	<b>Rata-Rata Penduduk</b> <b>per Rumah Tangga</b> <i>Average of Population</i> <i>in Every Household</i>
(1)	(2)	(3)
Tehang	558	4,24
Luwuk Tukau	206	4,72
Tumbang Samui	162	4,04
Tumbang Oroi	120	4,61
Putat Durei	97	4,82
Tumbang Mantuhe	102	4,49
<b>Manuhing Raya</b>	<b>1 245</b>	<b>4,39</b>

Sumber : Proyeksi Penduduk, BPS

Source : Population Projection, BPS

**Banyaknya Penduduk Laki-Laki dan Perempuan serta Sex Ratio Menurut Desa/Kelurahan di Kecamatan Manuhing Raya, 2014**

**Tabel**  
*Table*

**3.3.**

*Number of Male and Female Populations also The Sex Ratio by Village/Ward in Manuhing Raya Subdistrict, 2014*

<b>Desa/Kelurahan</b> <i>Village/Ward</i>	<b>Laki-Laki</b> <i>Male</i>	<b>Perempuan</b> <i>Female</i>	<b>Jumlah</b> <i>Total</i>	<b>Sex Ratio</b> <i>Sex Ratio</i>
(1)	(2)	(3)	(4)	(5)
Tehang	1 232	1 132	2 364	109
Luwuk Tukau	513	459	973	112
Tumbang Samui	350	305	656	115
Tumbang Oroi	302	251	553	120
Putat Durei	256	213	468	120
Tumbang Mantuhe	234	223	456	105
<b>Manuhing Raya</b>	<b>2 887</b>	<b>2 583</b>	<b>5470</b>	<b>112</b>

Sumber : Proyeksi Penduduk, BPS

Source : Population Projection, BPS

**Tabel 3.4.** **Banyaknya Penduduk di Kecamatan Manuhing Raya Menurut Desa/Kelurahan dan Kewarganegaraan, 2014**  
*Table 3.4. Number of Populations in Manuhing Raya Subdistrict by Village/Ward and The Citizenship, 2014*

<b>Desa/Kelurahan</b> <i>Village/Ward</i>	<b>Warga Negara Indonesia</b> <i>Indonesian</i>	<b>Warga Negara Asing</b> <i>Foreigner</i>	<b>Jumlah Total</b>
(1)	(2)	(3)	(4)
Tehang	2 364	-	2 364
Luwuk Tukau	973	-	973
Tumbang Samui	656	-	656
Tumbang Oroi	553	-	553
Putat Durei	468	-	468
Tumbang Mantuhe	456	-	456
<b>Manuhing Raya</b>	<b>5470</b>	<b>-</b>	<b>5470</b>

Sumber : Proyeksi Penduduk, BPS  
 Source : Population Projection, BPS

**Banyaknya Penduduk Menurut Kelompok Umur dan Jenis Kelamin di Kecamatan Manuhing Raya, 2014**

**Tabel**

*Table*

**3.5.**

*Number of Populations by Age Group and Sex in Manuhing Raya Subdistrict, 2014*

Kelompok Umur <i>Age Group</i>	Jenis Kelamin / <i>Sex</i>		Jumlah <i>Total</i>
	Laki-Laki <i>Male</i>	Perempuan <i>Female</i>	
(1)	(2)	(3)	(4)
0-4	315	304	619
5-9	300	286	586
10-14	287	265	552
15-19	274	251	525
20-24	276	242	518
25-29	271	231	502
30-34	251	211	462
35-39	228	186	414
40-44	186	159	345
45-49	149	120	269
50-54	111	107	218
55-59	84	78	162
60-64	62	55	118
65+	92	87	179
<b>Jumlah</b>	<b>2 887</b>	<b>2 583</b>	<b>5 470</b>

Sumber : Proyeksi Penduduk, BPS

Source : Population Projection, BPS

**Tabel 3.6.** **Banyaknya Penduduk di Kecamatan Manuhing Raya Menurut Umur dan Jenis Kelamin, 2014**  
*Table 3.6. Number of Populations in Manuhing Raya Subdistrict by Ages and Sex, 2014*

Umur Ages	JenisKelamin / Sex		Jumlah Total
	Laki-laki Male	Perempuan Female	
(1)	(2)	(3)	(4)
0	64	62	126
1	64	61	125
2	63	61	124
3	62	60	123
4	62	60	121
5	61	59	120
6	61	58	119
7	60	57	117
8	60	56	116
9	59	55	114
10	58	55	113
11	58	54	112
12	57	53	110
13	57	52	109
14	56	52	108
15	56	51	107
16	55	51	105
17	54	50	105
18	55	50	104
19	55	49	104
20	55	49	104
21	55	49	104
22	55	48	104
23	55	48	104
24	55	48	103

Lanjutan Tabel 3.6. / Continued Table 3.6.

Umur Ages	JenisKelamin / Sex		Jumlah Total
	Laki-laki	Perempuan	
	Male	Female	
(1)	(2)	(3)	(4)
25	55	47	102
26	55	47	102
27	55	46	101
28	54	46	100
29	53	45	98
30	52	44	96
31	51	43	94
32	50	42	92
33	49	41	90
34	49	40	89
35	48	39	87
36	47	38	85
37	46	37	83
38	44	36	81
39	43	35	78
40	41	34	75
41	39	33	72
42	37	32	69
43	35	31	66
44	34	29	63
45	33	27	59
46	31	25	56
47	30	23	53
48	28	23	41
49	27	23	49
50	25	22	47
51	23	22	46
52	22	22	44
53	21	21	42

**Lanjutan Tabel 3.6. / Continued Table 3.6.**

Umur Ages	Jenis Kelamin / Sex		Jumlah Total
	Laki-laki Male	Perempuan Female	
(1)	(2)	(3)	(4)
54	20	19	39
55	19	18	37
56	18	17	35
57	17	16	32
58	16	15	30
59	15	13	28
60	14	12	27
61	13	12	25
62	12	11	23
63	12	10	22
64	11	10	21
65 +	92	87	179
<b>Jumlah</b>	<b>2 887</b>	<b>2 583</b>	<b>5 470</b>

Sumber : Proyeksi Penduduk, BPS

Source : Population Projection, BPS





Sosial  
***Social***

4

<https://gumabib.bps.go.id>







**Jumlah TK, Jumlah Kelas, Murid dan Guru di Kecamatan Manuhing Raya Menurut Desa/Kelurahan, 2014**

**Tabel**  
*Table*

**4.1.1** *Number of Schools, Classes, Students, and Teachers of Kindergarten in Manuhing Raya Subdistrict by Village/Ward, 2014*

Desa/Kelurahan <i>Village/Ward</i>	Jumlah / Total			
	TK <i>School</i>	Kelas <i>Class</i>	Murid <i>Student</i>	Guru <i>Teacher</i>
(1)	(2)	(3)	(4)	(5)
Tehang	2	2	48	6
Luwuk Tukau	1	1	26	2
Tumbang Samui	1	1	24	4
Tumbang Oroi	1	2	32	4
Putat Durei	1	2	21	3
Tumbang Mantuhe	1	1	15	2
<b>Manuhing Raya</b>	<b>7</b>	<b>9</b>	<b>166</b>	<b>21</b>

Sumber :Dinas Pendidikan Kabupaten Gunung Mas

Source : *Education Government Services of Gunung Mas Regency*

**Jumlah Sekolah Tingkat SD, Jumlah Kelas, Murid dan Guru di Kecamatan Manuhing Raya Menurut Desa/Kelurahan, 2014**

**Tabel 4.1.2**  
*Table*

*Number of Schools, Classes, Students, and Teachers of Elementary Schools in Manuhing Raya Subdistrict by Village/Ward, 2014*

Desa/Kelurahan <i>Village/Ward</i>	Jumlah / Total			
	Sekolah <i>School</i>	Kelas <i>Class</i>	Murid <i>Student</i>	Guru <i>Teacher</i>
(1)	(2)	(3)	(4)	(5)
Tehang	3	18	423	20
Luwuk Tukau	1	6	157	11
Tumbang Samui	1	6	84	10
Tumbang Oroi	1	6	82	7
Putat Durei	1	6	57	9
Tumbang Mantuhe	1	6	68	6
<b>Manuhing Raya</b>	<b>7</b>	<b>42</b>	<b>871</b>	<b>63</b>

Sumber :Dinas Pendidikan Kabupaten Gunung Mas

Source : Education Government Services of Gunung Mas Regency

**Jumlah Sekolah Tingkat SMP Negeri dan Swasta,  
Murid dan Guru di Kecamatan Manuhing Raya  
Menurut Desa/Kelurahan, 2014**

**Tabel****4.1.3**

Table

*Number of State and Private Junior High Schools, Their Students, and Their Teachers in Manuhing Raya Subdistrict by Village/Ward, 2014*

Desa/Kelurahan <i>Village/Ward</i>	Sekolah Menengah Pertama (SMP) <i>Junior High School</i>			
	Negeri <i>State</i>	Swasta <i>Private</i>	Murid <i>Student</i>	Guru <i>Teacher</i>
(1)	(2)	(3)	(4)	(5)
Tehang	1	0	187	10
Luwuk Tukau	0	0	0	0
Tumbang Samui	1	0	53	5
Tumbang Oroi	0	0	0	0
Putat Durei	0	0	0	0
Tumbang Mantuhe	1	0	58	7
<b>Manuhing Raya</b>	<b>3</b>	<b>0</b>	<b>298</b>	<b>22</b>

Sumber :Dinas Pendidikan Kabupaten Gunung Mas

Source : *Education Government Services of Gunung Mas Regency*

**Jumlah Sekolah Tingkat SMA Negeri dan Swasta,  
Murid dan Guru di Kecamatan Manuhing Raya  
Menurut Desa/Kelurahan, 2014**

**Tabel**  
*Table*

**4.1.4**

*Number of State and Private Senior High School, Their Students, and Their Teachers in Manuhing Raya Subdistrict by Village/Ward, 2014*

Desa/Kelurahan <i>Village/Ward</i>	Sekolah Menengah Atas (SMA) <i>Senior High School</i>			
	Negeri <i>State</i>	Swasta <i>Private</i>	Murid <i>Student</i>	Guru <i>Teacher</i>
(1)	(2)	(3)	(4)	(5)
Tehang	1	0	113	9
Luwuk Tukau	0	0	0	0
Tumbang Samui	0	0	0	0
Tumbang Oroi	0	0	0	0
Putat Durei	0	0	0	0
Tumbang Mantuhe	0	0	0	0
<b>Manuhing Raya</b>	<b>0</b>	<b>0</b>	<b>113</b>	<b>9</b>

Sumber :Dinas Pendidikan Kabupaten Gunung Mas

*Source : Education Government Services of Gunung Mas Regency*



**Tabel**  
*Table* 4.2.1

**Banyaknya Sarana Kesehatan di Kecamatan Manuhing Raya Menurut Desa/Kelurahan dan Jenisnya, 2014**

*Number of Health Facilities in Manuhing Raya Subdistrict by Village of Ward and Its Kind, 2014*

<b>Desa/Kelurahan</b> <i>Village/Ward</i>	<b>Rumah Sakit</b> <i>hospital</i>	<b>Puskesmas</b> <i>Health Center</i>	<b>Pustu</b> <i>Assistant of Health Center</i>	<b>Poskes-des</b> <i>Village Health Post</i>	<b>Posyandu</b> <i>Integrated Health Service Post</i>
(1)	(2)	(3)	(4)	(5)	(6)
Tehang	0	1	0	0	1
Luwuk Tukau	0	0	1	0	1
Tumbang Samui	0	0	1	0	1
Tumbang Oroi	0	0	0	1	1
Putat Durei	0	0	0	1	1
Tumbang Mantuhe	0	0	1	0	1
<b>Manuhing Raya</b>	<b>0</b>	<b>1</b>	<b>3</b>	<b>2</b>	<b>6</b>

Sumber : BPS Kabupaten Gunung Mas

Source : BPS – Statistics Of Gunung Mas Regency

**Banyaknya Tenaga Kesehatan di Kecamatan Manuhing Raya Menurut Desa/Kelurahan dan Jenisnya, 2014**

**Tabel**  
*Table* 4.2.2

*Number of Health Workers in Manuhing Raya Subdistrict by Village/Ward and Its Kind, 2014*

<b>Desa/Kelurahan</b> <i>Village/Ward</i>	<b>Dokter Umum</b> <i>General Doctor</i>	<b>Dokter Spesialis</b> <i>Specialist</i>	<b>Bidan</b> <i>Midwife</i>	<b>Perawat</b> <i>Nurse</i>	<b>Dukun Bersalin</b> <i>Traditional Birth Attendance</i>
(1)	(2)	(3)	(4)	(5)	(6)
Tehang	1	0	2	8	3
Luwuk Tukau	0	0	0	1	3
Tumbang Samui	0	0	1	1	4
Tumbang Oroi	0	0	0	0	3
Putat Durei	0	0	0	0	4
Tumbang Mantuhe	0	0	1	0	1
<b>Manuhing Raya</b>	<b>1</b>	<b>0</b>	<b>4</b>	<b>10</b>	<b>18</b>

Sumber : BPS Kabupaten Gunung Mas

Source : BPS – Statistics Of Gunung Mas Regency

**Tabel 4.2.3** Jumlah Kunjungan Wanita Hamil, Nifas/Menyusui, Bayi, dan Anak di Kecamatan Manuhing Raya, 2014  
*Table Number of Visited of Pregnancy Woman, Nipas, Baby, and Child in Manuhing Raya Subdistrict, 2014*

Jenis Kunjungan <i>Kind of Visited</i>	Jumlah Kunjungan <i>Number of Visited</i>
(1)	(2)
Wanita Hamil/ <i>Pregnancy Woman</i>	101
Nifas/ <i>Nipas</i>	109
Bayi/ <i>Baby</i>	116
Anak/ <i>Child</i>	409

Sumber : Dinas Kesehatan Kabupaten Gunung Mas

*Source : Health Government Services of Gunung Mas Regency*

**Jumlah Persalinan Hidup dan Persalinan Mati di Kecamatan Manuhing Raya, 2014**

**Tabel**

*Table*

**4.2.4**

*Number of Life Birth and Still Birth in Manuhing Raya Subdistrict, 2014*

<b>Jenis Persalinan</b> <i>Kind of Birth</i>	<b>Jumlah</b> <i>Total</i>
(1)	(2)
<b>PersalinanHidup/ Life Birth</b>	
Ibu/ <i>Mother</i>	129
Anak/ <i>Child</i>	129
<b>PersalinanMati/ Still Birth</b>	
Ibu/ <i>Mother</i>	0
Anak/ <i>Child</i>	0

Sumber : Dinas Kesehatan Kabupaten Gunung Mas

*Source : Health Government Services of Gunung Mas Regency*

**Tabel 4.2.5** **Banyaknya Klinik KB, Akseptor Aktif, dan Akseptor Baru di Kecamatan Manuhing Raya, 2014**  
*Table 4.2.5 Number of Family Planning, Active Acceptor, and New Acceptor in Manuhing Raya Subdistrict, 2014*

Uraian <i>Descriptions</i>	Jumlah <i>Total</i>
(1)	(2)
<b>Klinik KB</b> <i>Family Planning Clinic</i>	3
<b>AkseptorAktif</b> <i>Active Acceptor</i>	769
<b>AkseptorBaru</b> <i>New Acceptor</i>	510
<b>PasanganUsiaSubur (PUS)</b> <i>Fertile Couples</i>	1328

Sumber : Badan Keluarga Berencana Pemberdayaan Perempuan  
 Dan Perlindungan Anak Kabupaten Gunung Mas

Source : *Woman Resources and Family Planning Offices of Gunung  
 Mas Regency*

**Tabel 4.2.6 Jumlah Peserta KB Menurut Jenis dan Jalur Pelayanan di Kecamatan Manuhing Raya, 2014**  
*Number of Family Planning Participants by Kind and Service Lines in Manuhing Raya Subdistrict, 2014*

<b>Jalur Pelayanan</b> <i>Service Line</i>	<b>Target</b> <i>Target</i>	<b>Realisasi</b> <i>Realization</i>
(1)	(2)	(3)
Akseptor Aktif/ <i>Active Acceptor</i>	774	769
Akseptor Baru/ <i>New Acceptor</i>	490	510

Sumber : Badan Keluarga Berencana, Pemberdayaan Perempuan Dan Perlindungan Anak Kabupaten Gunung Mas

*Source : Woman Resources and Family Planning Offices of Gunung Mas Regency*

**Tabel 4.2.7** Banyaknya Peserta KB Aktif Menurut Jenis Kontrasepsi yang Digunakan di Kecamatan Manuhing Raya, 2014  
*Table 4.2.7 Number of Active Family Planning Participants by Kind of Used Contraception in Manuhing Raya Subdistrict, 2014*

<b>Jenis Kontrasepsi</b> <i>Kind of Contraception</i>	<b>Jumlah Peserta KB</b> <i>Number of Family Planning Participants</i>
(1)	(2)
IUD	3
MOP	0
MOW	1
Implant	72
Suntik	432
Pil KB	249
Kondom	17

Sumber : Badan Keluarga Berencana, Pemberdayaan Perempuan Dan Perlindungan Anak Kabupaten Gunung Mas

*Source : Woman Resources and Family Planning Offices of Gunung Mas Regency*

**Tabel 4.3.1** Jenis Pencemaran yang Pernah Terjadi di Kecamatan Manuhing Raya Menurut Desa/Kelurahan, 2014  
*Table 4.3.1 Kind of Had Occurred Pollution in Manuhing Raya Subdistrict by Village/Ward, 2014*

Desa/Kelurahan <i>Village/Ward</i>	JenisPencemaran/ <i>Kind of Pollution</i>			
	Air <i>Water</i>	Tanah <i>Land</i>	Udara <i>Air</i>	Suara <i>Sound</i>
(1)	(2)	(3)	(4)	(5)
Tehang	√	-	-	-
Luwuk Tukau	√	-	-	-
Tumbang Samui	√	-	-	-
Tumbang Oroi	√	-	-	-
Putat Durei	-	-	-	-
Tumbang Mantuhe	-	-	-	-
<b>Manuhing Raya</b>	√	-	-	-

Sumber : BPS Kabupaten Gunung Mas

Source : BPS – Statistics of Gunung Mas Regency



**Tabel 4.3.2** Jenis Bencana Alam yang Pernah Terjadi di Kecamatan Manuhing Raya Menurut Desa/Kelurahan, 2014  
*Table 4.3.2 Kind of Had Occurred Disasters in Manuhing Raya Subdistrict by Village/Ward, 2014*

Desa/Kelurahan <i>Village/Ward</i>	JenisBencanaAlam/ <i>Kind of Disasters</i>				
	Tanah Longsor <i>Landslide</i>	Banjir <i>Flooding</i>	GempaBu mi <i>Earthquake</i>	Angin Puyuh <i>Whirl- wind</i>	Kebakaran Hutan <i>Forest Fires</i>
(1)	(2)	(3)	(4)	(5)	(6)
Tehang	-	-	-	-	-
Luwuk Tukau	-	-	-	-	-
Tumbang Samui	-	-	-	-	-
Tumbang Oroi	-	-	-	-	-
Putat Durei	-	-	-	-	-
Tumbang Mantuhe	-	-	-	-	-
<b>Manuhing Raya</b>	-	-	-	-	-

Sumber : BPS Kabupaten Gunung Mas

*Source : BPS – Statistics of Gunung Mas Regency*

**Jumlah Tempat Ibadah di Kecamatan Manuhing Raya  
Menurut Desa/Kelurahan, 2014**

**Tabel**  
*Table*

**4.4.1**

*Number of Religious Workshop in Manuhing Raya  
Subdistrict by Village Ward, 2014*

<b>Desa/Kelurahan</b> <i>Village/Ward</i>	<b>Masjid</b> <i>Mosque</i>	<b>Langgar/ Mushola</b>	<b>Gereja</b> <i>Church</i>	<b>BalaiKaharin gan</b>
(1)	(2)	(3)	(4)	(5)
Tehang	0	0	5	1
Luwuk Tukau	0	0	3	0
Tumbang Samui	0	0	3	1
Tumbang Oroi	0	0	2	1
Putat Durei	0	0	1	1
Tumbang Mantuhe	0	0	1	1
<b>Manuhing Raya</b>	<b>0</b>	<b>0</b>	<b>15</b>	<b>5</b>

Sumber : BPS Kabupaten Gunung Mas

Source : BPS – Statistics of Gunung Mas Regency

**Tabel**  
*Table*

4.4.2

**Persentase Banyaknya Pemeluk Agama di Kecamatan Manuhing Raya Menurut Desa/Kelurahan dan Jenis Agama Kepercayaan, 2014**

*Percentage of Religious in Manuhing Raya Subdistrict by Village/Ward and Kind of Religion, 2014*

<b>Desa/Kelurahan</b> <i>Village/Ward</i>	<b>Kristen</b> <i>Christian</i>	<b>Katolik</b> <i>Catholic</i>	<b>Islam</b> <i>Moslem</i>	<b>Kaha- ringan</b>	<b>Jumlah</b> <i>Total</i>
(1)	(2)	(3)	(4)	(5)	(6)
Tehang	76,22	3,13	3,22	17,44	100,00
Luwuk Tukau	54,39	2,14	6,20	37,27	100,00
Tumbang Samui	70,23	0,21	7,05	22,51	100,00
Tumbang Oroi	62,07	0,00	6,82	31,10	100,00
Putat Durei	23,76	21,20	9,92	45,11	100,00
Tumbang Mantuhe	46,33	26,68	0,75	52,92	100,00
<b>Manuhing Raya</b>	<b>55,50</b>	<b>3,72</b>	<b>5,66</b>	<b>34,39</b>	<b>100,00</b>

Sumber : Dinas Kependudukan dan Catatan Sipil Kabupaten Gunung Mas

*Source : Population and Civil Administrative Offices of Gunung Mas Regency*

**Tabel** 4.5.1 **Banyaknya Tenaga Keamanan Menurut Desa/Kelurahan dan Jenisnya di Kecamatan Manuhing Raya, 2014**  
*Table* 4.5.1 *Number of Security Personel by Village/Ward and Its Kind in Manuhing Raya Subdistrict, 2014*

Desa/Kelurahan <i>Village/Ward</i>	Jenis Petugas Keamanan/ <i>Kind of Security Personel</i>			Jumlah <i>Total</i>
	Linmas	Babinsa	Polisi Pelayanan Masyarakat	
(1)	(2)	(3)	(4)	(5)
Tehang	8	-	-	8
Luwuk Tukau	4	-	-	4
Tumbang Samui	2	-	-	2
Tumbang Oroi	0	-	-	0
Putat Durei	2	-	-	2
Tumbang Mantuhe	3	-	-	3
<b>Jumlah</b>	<b>19</b>	<b>-</b>	<b>-</b>	<b>19</b>

Sumber : BPS Kabupaten Gunung Mas

Source : BPS – Statistics of Gunung Mas Regency

**Tabel**  
*Table*

4.5.2

**Banyaknya Fasilitas Lapangan Olahraga di Kecamatan Manuhing Raya Menurut Desa/Kelurahan dan Jenis Olahraga, 2014**

*Number of Sports Field Facilities in Manuhing Raya Subdistrict by Village/Ward and Kind of Sports, 2014*

Desa/Kelurahan <i>Village/Ward</i>	Jenis Olahraga/ <i>Kind of Sports</i>				
	Sepak Bola <i>Football</i>	Voli <i>Volleyball</i>	Bulutangkis <i>Badminton</i>	Bilyard <i>Bilyard</i>	TenisMeja <i>Table Tennis</i>
(1)	(2)	(3)	(4)	(5)	(6)
Tehang	1	2	0	1	0
Luwuk Tukau	0	1	0	0	0
Tumbang Samui	0	1	0	0	0
Tumbang Oroi	0	1	0	0	0
Putat Durei	0	1	1	0	0
Tumbang Mantuhe	0	1	0	0	0
<b>Manuhing Raya</b>	<b>1</b>	<b>7</b>	<b>1</b>	<b>1</b>	<b>0</b>

Sumber : BPS Kabupaten Gunung Mas

Source : BPS – Statistics of Gunung Mas Regency



**Pertanian**  
***Agriculture***



<https://guilinkab.bps.go.id>





**Tabel 5.1** Luas Areal dan Produksi Tanaman Perkebunan Menurut Jenis Tanaman, 2014  
*Table 5.1 Planted Area and Production of Smallholders Estate by Kind of Crops, 2014*

<b>Jenis Tanaman</b> <i>Kind of Crops</i>	<b>Luas Areal</b> <i>Planted Area</i> <b>(Ha)</b>	<b>Produksi</b> <i>Production</i> <b>(Ton)</b>
(1)	(2)	(3)
Karet	5 849	3 762
Kelapa	18	1,40
Kopi	0	0
Kelapa Sawit	165	0

Sumber: Gunung Mas Dalam Angka 2014

Source : Gunung Mas in Figure 2014

**Tabel** 5.2.1 **Banyaknya Populasi Ternak Menurut Jenis Ternak, 2014**  
*Table* **5.2.1** *Number of Livestock Population by Kind of Livestock, 2014*

Jenis Ternak <i>Kind of Livestock</i>	Jumlah Hewan Ternak <i>Number of Livestock</i>
(1)	(2)
Sapi / <i>Cow</i>	50
Kerbau / <i>Buffalo</i>	0
Kambing / <i>Goat</i>	6
Babi / <i>Pig</i>	1410

Sumber: Gunung Mas Dalam Angka 2014  
*Source : Gunung Mas in Figure 2014*

**Tabel**                    **Banyaknya Hewan Unggas Menurut Jenis Hewan**  
**Table 5.2.2**        **Unggas, 2014**  
*Number of Poultry Population by Kind of Poultry, 2014*

<b>Jenis Ternak</b> <i>Kind of Livestock</i>	<b>Jumlah Hewan Ternak</b> <i>Number of Livestock</i>
(1)	(2)
Ayam Buras / <i>Native Chicken</i>	3 850
Ayam Pedaging / <i>Boller</i>	2360
Ayam Petelur / <i>Layer</i>	0
Itik / <i>Duck</i>	288

Sumber: Gunung Mas Dalam Angka 2014  
 Source : *Gunung Mas in Figure 2014*

**Tabel** 5.2.3 **Banyaknya Hewan Ternak yang Dipotong Menurut Jenis Hewan Ternak, 2014**  
*Table* 5.2.3 **Number of Sliced Livestock by Kind of Livestock, 2014**

<b>Jenis Ternak</b> <i>Kind of Livestock</i>	<b>Jumlah Hewan Ternak</b> <i>Number of Livestock Population</i>
(1)	(2)
Sapi / Cow	2
Kerbau / Buffalo	0
Kambing / Goat	0
Babi / Pig	45

Sumber: Gunung Mas Dalam Angka 2014  
*Source : Gunung Mas in Figure 2014*

**Tabel**  
*Table*

**5.2.4 Banyaknya Hewan Unggas yang Dipotong Menurut Jenis Hewan Unggas, 2014**  
*Number of Sliced Poultry Population by Kind of Poultry, 2014*

<b>Jenis Ternak</b> <i>Kind of Livestock</i>	<b>Jumlah Hewan Ternak</b> <i>Number of Livestock</i>
(1)	(2)
Ayam Buras / <i>Native Chicken</i>	1 750
Ayam Pedaging / <i>Boller</i>	1 520
Ayam Petelur / <i>Layer</i>	0
Itik / <i>Duck</i>	25

Sumber: Gunung Mas Dalam Angka 2014  
*Source : Gunung Mas in Figure 2014*

**Tabel 5.3** **Banyaknya Luas Perairan dan Produksi Perikanan Darat Menurut Jenis Area, 2014**  
*Table 5.3* *Number of Production and Area of Fresh-Water Fish by Kind of Areas, 2014*

<b>Jenis Tanaman</b> <i>Kind of Crops</i>	<b>Luas Perairan</b> <i>Area of Fresh-Water</i>	<b>Produksi</b> <i>Production (Ton)</i>
(1)	(2)	(3)
Kolam / <i>Fresh Water Pond</i>	0,92	58,49
Tambak / <i>Brackish Water Pond</i>	0	0
Keramba / <i>Cage</i>	0	0

Sumber: Gunung Mas Dalam Angka 2014  
 Source : *Gunung Mas in Figure 2014*

Perindustrian dan  
Energi  
*Industry and Energy*



<https://gumilangkab.bps.go.id>





**Banyaknya Industri Kecil/Kerajinan Rumah Tangga di Kecamatan Manuhing Raya Menurut Desa/Kelurahan, 2014**

**Tabel**  
*Table*

**6.1.**

*Number of Small Industries in Manuhing Raya Subdistrict by Village/Ward and Commodity of Industries, 2014*

Desa/Kelurahan <i>Village/Ward</i>	Komoditas Industri/ <i>Commodity of Industries</i>						Jumlah <i>Total</i>
	Kulit <i>Leather</i>	Kayu <i>Wood</i>	Logam <i>Metal</i>	Anya- man	Gera- bah	Makan- an	
(1)	(2)	(3)	(4)	(5)	(6)	(7)	(8)
Tehang	-	-	-	1	-	-	-
Luwuk Tukau	-	-	-	1	-	-	-
Tumbang Samui	-	-	-	-	-	-	-
Tumbang Oroi	-	-	-	-	-	-	-
Putat Durei	-	-	-	-	-	-	-
Tumbang Mantuhe	-	-	-	-	-	1	-
<b>Manuhing Raya</b>	-	-	-	<b>2</b>	-	<b>1</b>	-

Sumber : BPS Kabupaten Gunung Mas

Source : BPS – Statistics of Gunung Mas Regency

**Keberadaan Penerangan Jalan dan Jenis Penerangan Jalan di Kecamatan Manuhing Raya Menurut Desa/Kelurahan, 2014**

**Tabel**  
*Table*

**6.2.1**

*The Presence of Street Lighting and Kind of Street Lighting in Manuhing Raya Subdistrict by Village/Ward, 2014*

Desa/Kelurahan <i>Village/Ward</i>	Penerangan Jalan		Jenis Penerangan Jalan <i>Kind of Street Lighting</i>		
	Ada	Tidak Ada	Listrik Pemerintah	Listrik Non pemerintah	Bukan Listrik
(1)	(2)	(3)	(4)	(5)	(6)
Tehang	√	-	-	√	-
Luwuk Tukau	-	-	-	-	-
Tumbang Samui	-	-	-	-	-
Tumbang Oroi	-	-	-	-	-
Putat Durei	-	-	-	-	-
Tumbang Mantuhe	-	-	-	-	-

Sumber : BPS Kabupaten Gunung Mas

Source : BPS – Statistics of Gunung Mas Regency

**Tabel**  
*Table*

**6.2.2 Persentase Rumah Tangga yang Memiliki Fasilitas Penerangan Menurut Desa/Kelurahan dan Jenisnya, 2014**  
*Percentage of Households which Have Lighting Facilities by Village/Ward and Its Kind, 2014*


Desa/Kelurahan <i>Village/Ward</i>	FasilitasPenerangan <i>Lighting Facilities</i>		
	PLN	Non PLN	Non Listrik
(1)	(2)	(3)	(4)
Tehang	0,00	70,03	29,97
Luwuk Tukau	0,00	75,00	25,00
Tumbang Samui	0,00	68,45	31,55
Tumbang Oroi	0,00	76,63	16,82
Putat Durei	0,00	87,78	12,21
Tumbang Mantuhe	0,00	11,50	88,49

Sumber : BPS Kabupaten Gunung Mas

*Source : BPS – Statistics of Gunung Mas Regency*



Perdagangan dan  
Koperasi  
*Trade and Cooperative*



<https://gumilangkab.bps.go.id/>



**Tabel**  
Table

7.1.1

**Banyaknya Sarana Perekonomian di Kecamatan Manuhing Raya Menurut Desa/ Kelurahan dan Jenisnya, 2014**

*Number of Means Economy in Manuhing Raya Subdistrict by Village/Ward and Its Kind, 2014*

Desa/Kelurahan <i>Village/Ward</i>	Sarana Perekonomian <i>Means Economy</i>		
	Pasar <i>Market</i>	Toko/ Kios <i>Shop</i>	Warung/Lainnya <i>Stall/Others</i>
(1)	(2)	(3)	(4)
Tehang	1	29	8
Luwuk Tukau	0	11	6
Tumbang Samui	0	9	4
Tumbang Oroi	0	7	3
Putat Durei	0	5	4
Tumbang Mantuhe	0	8	6
<b>Manuhing Raya</b>	<b>1</b>	<b>69</b>	<b>31</b>

Sumber : BPS Kabupaten Gunung Mas

Source : BPS – Statistics of Gunung Mas Regency

**Tabel**  
*Table*

**7.1.2**

**Banyaknya Perusahaan yang Sudah Memiliki Surat Izin Usaha Perdagangan (SIUP) Menurut Bentuk Badan Usaha di Kecamatan Manuhing Raya, 2014**

*Number of Companies which have SIUP by Kind of Enterprises in Manuhing Raya Subdistrict, 2014*

<b>Badan Usaha</b> <i>Enterprises</i>	<b>Jumlah Perusahaan</b> <i>Number of Companies</i>
(1)	(2)
Perseroan Terbatas (PT)	-
CV/Firma	1
Koperasi	8
Perseorangan	-
Lainnya	-
<b>JUMLAH</b>	<b>9</b>

Sumber : Dinas Koperasi, Perindustrian dan Perdagangan Kabupaten Gunung Mas

*Source: Cooperative, Industry and Trade Services of Gunung Mas Regency*



**Tabel 7.2** **Banyaknya Koperasi di Kecamatan Manuhing Raya Menurut Desa/Kelurahan dan Jenisnya, 2014**  
*Number of Cooperatives in Manuhing Raya Subdistrict by Village/Ward and Kind of Cooperatives, 2014*

<b>Desa/Kelurahan</b> <i>Village/Ward</i>	<b>Koperasi Unit Desa (KUD)</b>	<b>Koperasi Non KUD</b>	<b>Jumlah Total</b>
(1)	(2)	(3)	(4)
Tehang	0	2	2
Luwuk Tukau	0	1	1
Tumbang Samui	0	1	1
Tumbang Oroi	0	1	1
Putat Durei	0	1	1
Tumbang Mantuhe	0	1	1
<b>Jumlah:</b>	<b>0</b>	<b>7</b>	<b>7</b>

Sumber : BPS Kabupaten Gunung Mas

Source : BPS – Statistics of Gunung Mas Regency



Perhubungan dan  
Komunikasi  
*Transportation and  
Communication*



<https://guru.com/bps.go.id>



**Tabel 8.1.1** Jenis Permukaan Jalan Terluas di Kecamatan Manuhing Raya Menurut Desa/Kelurahan, 2014  
*Table 8.1.1 Kind of Largest Road Surfaces in Manuhing Raya Subdistrict by Village/Ward, 2014*

Desa/Kelurahan <i>Village/Ward</i>	Jenis Permukaan Jalan Terluas <i>Kind of Largest Road Surfaces</i>		
	Aspal/ Beton <i>Asphalt/Concrete</i>	Kerikil/ Latrit <i>Gravel</i>	Tanah <i>Land</i>
(1)	(2)	(3)	(4)
Tehang	√	-	√
Luwuk Tukau	-	-	√
Tumbang Samui	-	-	√
Tumbang Oroi	√	-	√
Putat Durei	√	-	√
Tumbang Mantuhe	-	-	√

Sumber : BPS Kabupaten Gunung Mas

*Source : Regional Employee Offices of Gunung Mas Regency*

**Banyaknya Kendaraan di Kecamatan Manuhing Raya Menurut Jenis Kendaraan, 2014**

**Tabel 8.1.2** *Number of Vehicles in Manuhing Raya Subdistrict by Kind of Vehicles, 2014*

<b>JenisKendaraan</b> <i>Kind of Vehicles</i>	<b>JumlahKendaraan</b> <i>Number of Vehicles</i>
(1)	(2)
Mobil Penumpang	15
Mobil Barang	36
Bis/Mini Bis	-
Sepeda Motor	578
Sepeda	54
Gerobak	-
Kapal Penumpang	-

Sumber : Dinas Perhubungan, Komunikasi, dan Informatika Kabupaten Gunung Mas, tahun 2014

Source : *Transportation, Communication, and Information Services of Gunung Mas Regency*

**Tabel**  
Table

8.2

**Jumlah Sarana Komunikasi Sosial di Kecamatan Manuhing Raya Menurut Desa/Kelurahan dan Jenisnya, 2014**

*Number of Means Communication in Manuhing Raya Subdistrict by Village/Ward and Its Kind, 2014*

<b>Desa/Kelurahan</b> <i>Village/Ward</i>	<b>Kantor Pos/ Postu</b> <i>Post Office</i>	<b>RumahPos</b> <i>Post House</i>	<b>Menara BTS</b> <i>BTS Tower</i>
(1)	(2)	(3)	(4)
Tehang	0	0	0
Luwuk Tukau	0	0	0
Tumbang Samui	0	0	0
Tumbang Oroi	0	0	0
Putat Durei	0	0	0
Tumbang Mantuhe	0	0	0
<b>Manuhing Raya</b>	<b>0</b>	<b>0</b>	<b>0</b>

Sumber : BPS Kabupaten Gunung Mas

Source : BPS – Statistics of Gunung Mas Regency









# DATA

## MENCERDASKAN BANGSA



**BADAN PUSAT STATISTIK KABUPATEN GUNUNG MAS**

Jalan Brigjend Katamso No. 97 Tampang Tumbang Anjir

Telepon/Fax : (0537) 3032777

Email : [bps6211@bps.go.id](mailto:bps6211@bps.go.id)

Homepage : <http://gumaskab.bps.go.id>

