

**KECAMATAN**  
*Cimahi Selatan*  
**DALAM ANGKA**  
*Cimahi Selatan Subdistrict in Figures*  
**2022**



**BADAN PUSAT STATISTIK  
KOTA CIMAHI**  
*BPS-Statistics of Cimahi Municipality*

**KECAMATAN**  
*Cimahi Selatan*  
**DALAM ANGKA**

*Cimahi Selatan Subdistrict in Figures*

**2022**



**KECAMATAN CIMAHISELATAN DALAM ANGKA**  
***Cimahi Selatan Subdistrict in Figures***  
**2022**

ISSN: 2808-6465

No. Publikasi/*Publication Number*: 32770.2206

Katalog /*Catalog*: 1102001.3277010

Ukuran Buku/*Book Size*: 14,8 cm x 21 cm

Jumlah Halaman/*Number of Pages* : xxvi+ 95 hal/*pages*

Naskah/*Manuscript*:

BPS Kota Cimahi

*BPS-Statistics of Cimahi Municipality*

Penyunting/*Editor*:

BPS Kota Cimahi

*BPS-Statistics of Cimahi Municipality*

Desain Kover/*Cover Design*:

BPS Kota Cimahi

*BPS-Statistics of Cimahi Municipality*

Ilustrasi Kover/*Cover Illustration*:

Muhammad Farhan Abiyullah

Diterbitkan oleh/*Published by*:

©BPS Kota Cimahi/*BPS-Statistics of Cimahi Municipality*

Dicetak oleh/*Printed by*:

CV Nugraha

Dilarang mengumumkan, mendistribusikan, mengomunikasikan, dan/atau menggandakan sebagian atau seluruh isi buku ini untuk tujuan komersil tanpa izin tertulis dari Badan Pusat Statistik Kota Cimahi

*Prohibited to announce, distribute, communicate, and/or copy part or all of this book for commercial purpose without permission from BPS-Statistics Indonesia of Cimahi Municipality.*

**TIM PENYUSUN/TEAM MEMBERS**

**Pengarah/Director**

Ir. Sitti Sarah, MM.

**Penanggung Jawab/Persons in Charge**

Ir. Sitti Sarah, MM.

**Penyunting/Editors**

Irnanda Mas Putri, SST.

**Pengolah Data dan Penulis Naskah/Data Processor and Writers**

Yana Budiana • Alrizky Prastama Putra, S.Tr.Stat. • Irnanda Mas Putri, SST.

**Penata Letak/Layout Designers**

Irnanda Mas Putri, SST.



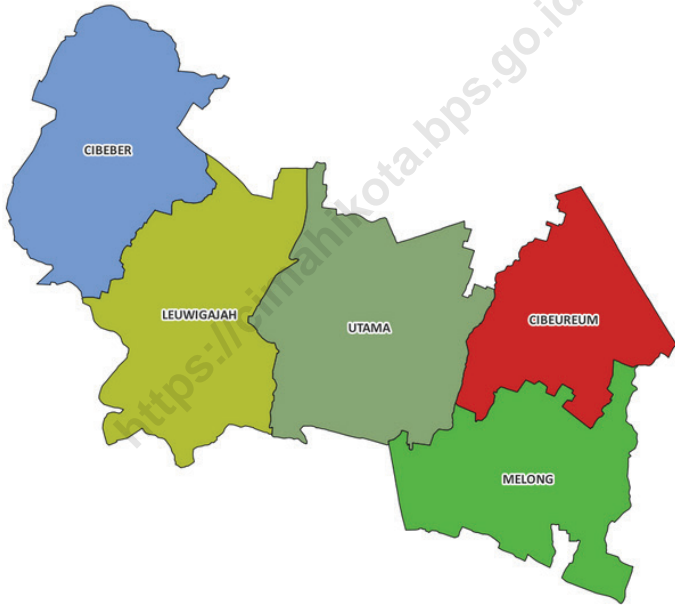
## **KONTRIBUTOR DATA/DATA CONTRIBUTORS**

1. Kementerian Agama/*Ministry of Religious Affair*
2. Kementerian Pendidikan dan Kebudayaan/*Ministry of Education and Culture*
3. Badan Pusat Statistik/*Statistics Indonesia*
4. Dinas Kependudukan dan Pencatatan Sipil Kota Cimahi/ *Cimahi City Population and Civil Registration Office*
5. Badan Kepegawaian dan Pengembangan Sumber Daya Alam Manusia Daerah Kota Cimahi/*The Civil Service and Human Resources Development Agency for the Cimahi City Region*

<https://cimahikota.bps.go.id>



**PETA WILAYAH KECAMATAN CIMAHI SELATAN**  
**MAP OF CIMAHI SELATAN SUBDISTRICT**







**KEPALA BPS KOTA CIMAHI**  
**CHIEF STATISTICIAN OF CIMAHI MUNICIPALITY**



**Ir. SITI SARAH, MM.**





## KATA PENGANTAR

Assalamu'alaikum Warahmatullaahi Wabarakaatuh

Puji syukur kami panjatkan kehadirat Allah SWT, dengan telah disusun dan diterbitkannya publikasi “Kecamatan Cimahi Selatan Dalam Angka 2022” yang merupakan publikasi lanjutan dari tahun sebelumnya. Tabel-tabel yang tersaji sebagian besar merupakan data hasil kompilasi dari kegiatan rutin/survei yang dilaksanakan oleh Badan Pusat Statistik Kota Cimahi di Kecamatan Cimahi Selatan selama tahun 2021 serta kompilasi data Dinas/Instansi/Lembaga Pemerintah.

Publikasi Kecamatan Cimahi Selatan Dalam Angka 2022 merupakan kumpulan data yang sangat penting dalam memenuhi kebutuhan data dan informasi, khususnya untuk perencanaan, pengendalian dan evaluasi pembangunan di tingkat kecamatan. Data yang disajikan akan memudahkan bagi pemakai data untuk memperoleh gambaran tentang keberhasilan pembangunan di semua sektor di Kota Cimahi, khususnya di Kecamatan Cimahi Selatan.

Dalam setiap penerbitan, kami berusaha untuk meningkatkan kualitas maupun kuantitas keragaman data untuk memenuhi kebutuhan konsumen, namun karena keterbatasan berbagai hal, maka sampai saat ini mungkin belum dapat terpenuhi seluruhnya. Oleh karena itu kami sangat mengharapkan kritik dan saran yang bersifat konstruktif dari semua pihak, sebagai masukan untuk tercapainya kesempurnaan pada publikasi yang akan datang.

Akhirnya saya mengucapkan terima kasih dan penghargaan kepada semua pihak yang telah membantu dalam penyusunan buku ini, terutama kepada tim pengumpul data, pengolah data hingga penyusun publikasi yang mendukung terbitnya publikasi Kecamatan Cimahi Selatan Dalam Angka 2022. Demikian semoga Allah SWT senantiasa melimpahkan taufiq dan hidayah-Nya, serta meridhoi upaya kita sekalian.

Wassalaamu'alaikum Warahmatullaahi Wabarakaatuh.

Cimahi, 20 September 2022

Kepala BPS  
Kota Cimahi

**SITTI SARAH**



## PREFACE

*Assalamu'alaikum Warahmatullahi Wabarakaatuh*

*Praise and gratitude we pray for the presence of Allah SWT, by having compiled and published the publication "Cimahi Selatan Subdistrict in Figures 2022" which is a follow-up publication from previous years. The tables presented are mostly data compiled from routine activities/surveys carried out by the Central Bureau of Statistics of the City of Cimahi in Cimahi Selatan Subdistrict during 2021 as well as compilation of data from Government Agencies/Agencies/Institutions.*

*The publication of Cimahi Selatan Subdistrict in Figures 2022 is a data collection that is very important in meeting data and information needs, especially for planning, controlling and evaluating development at the sub-Subdistrict level. The data presented will make it easier for data users to obtain an overview of the success of development in all sectors in Cimahi City, especially in Cimahi Selatan Subdistrict.*

*In each publication, we strive to improve the quality and quantity of data diversity to meet consumer needs, but due to various limitations, so far it may not have been fully fulfilled. Therefore, we really hope for constructive criticism and suggestions from all parties, as input for achieving perfection in future publications.*

*Finally, I would like to express my gratitude and appreciation to all those who have helped in the preparation of this book, especially to the data collection team, data processing team and the publication drafting team who supported the publication of the publication of Cimahi Selatan Subdistrict in Figures 2022. Thus, may Allah SWT always bestow taufiq and guidance. Him, and bless all of our efforts.*

*Wassalaamu'alaikum Warahmatullaahi Wabarakaatuh.*

*Cimahi, 20 September 2022*

*Chief Statistician of*

*Kota Cimahi*

**SITTI SARAH**

## DAFTAR ISI/CONTENTS

	Halaman <i>Page</i>
Kata Pengantar.....	xi
Preface.....	xii
Daftar Isi/ <b>Contents</b> .....	xiii
Daftar Tabel/ <b>List of Tables</b> .....	xv
Daftar Gambar/ <b>List of Figures</b> .....	xxi
Penjelasan Umum/ <b>Explanatory Notes</b> .....	xxiii
Daftar Singkatan/ <b>List of Abbreviation</b> .....	xxv
1. Geografi dan Iklim/ <i>Geography and Climate</i> .....	1
2. Pemerintahan/ <i>Government</i> .....	13
3. Penduduk/ <i>Population</i> .....	21
4. Sosial dan Kesejahteraan Rakyat/ <i>Social and Welfare</i> .....	31
5. Pertanian/ <i>Agriculture</i> .....	59
6. Pariwisata, Transportasi, dan Komunikasi/ <i>Tourism, Transportation, and Communication</i> .....	73
7. Perbankan, Koperasi, dan Perdagangan/ <i>Banking, Cooperative, and Trade</i> 85	



## DAFTAR TABEL/LIST OF TABLES

	Halaman Page
<b>1. GEOGRAFI DAN IKLIM/GEOGRAPHY AND CLIMATE</b>	
<b>1.1 KEADAAN GEOGRAFI GEOGRAPHY CONDITION</b>	
1.1.1 Luas Daerah Menurut Desa/Kelurahan di Kecamatan Cimahi Selatan, 2021 <i>Total Area by Villages/Kelurahan in Cimahi Selatan Subdistrict, 2021 .....</i>	10
1.1.2 Jarak ke Ibukota Kecamatan dan Ibukota Kabupaten/Kota Menurut Desa/Kelurahan di Kecamatan Cimahi Selatan (km), 2021 <i>Distance to the Subdistrict Capital and Regency/Municipal Capital by Villages/Kelurahan in Cimahi Selatan Subdistrict (km), 2021.....</i>	11
<b>2. PEMERINTAHAN/GOVERNMENT</b>	
<b>2.1 WILAYAH ADMINISTRATIF ADMINISTRATIVE AREA</b>	
2.1.1 Jumlah Rukun Warga (RW) dan Rukun Tetangga (RT) Menurut Desa/Kelurahan di Kecamatan Cimahi Selatan, 2021 <i>Number of Rukun Warga and Rukun Tetangga by Villages/ Kelurahan in Cimahi Selatan Subdistrict, 2021 .....</i>	19
<b>2.2 SUMBER DAYA MANUSIA HUMAN RESOURCES</b>	
2.2.1 Jumlah Pegawai Negeri Sipil Pemerintah Daerah Kecamatan Cimahi Selatan Menurut Tingkat Pendidikan dan Jenis Kelamin, 2021 <i>Number of Civil Servants of Cimahi Selatan District Government by Educational Level and Sex, 2021 .....</i>	20
<b>3. PENDUDUK/POPULATION</b>	
3.1 Penduduk, Distribusi Persentase Penduduk, Kepadatan Penduduk, Rasio Jenis Kelamin Penduduk Menurut Desa/ Kelurahan di Kecamatan Cimahi Selatan, 2021	



	<i>Population, Percentage Distribution of Population, Population Density, and Population Sex Ratio by Villages/Kelurahan in Cimahi Selatan Subdistrict, 2021</i> .....	28
3.2	Jumlah Penduduk Menurut Kelompok Umur dan Jenis Kelamin di Kecamatan Cimahi Selatan, 2021 <i>Population by Age Groups and Sex in Cimahi Selatan Subdistrict, 2021</i> .....	30
<b>4.</b>	<b>SOSIAL DAN KESEJAHTERAAN RAKYAT/SOCIAL AND WELFARE</b>	
<b>4.1</b>	<b>PENDIDIKAN EDUCATION</b>	
4.1.1	Banyaknya Desa <sup>1</sup> /Kelurahan yang Memiliki Fasilitas Sekolah Menurut Tingkat Pendidikan di Kecamatan Cimahi Selatan, 2019–2021 <i>Number of Villages<sup>1</sup>/Kelurahan Having Educational Facilities by Educational Level in Cimahi Selatan Subdistrict, 2019–2021</i> .....	38
4.1.2	Jumlah Sekolah Menurut Tingkat Pendidikan di Kecamatan Cimahi Selatan, 2020/2021 dan 2021/2022 <i>Number of Schools by Educational Level in Cimahi Selatan Subdistrict, 2020/2021 and 2021/2022</i> .....	39
4.1.3	Jumlah Guru Menurut Tingkat Pendidikan di Kecamatan Cimahi Selatan, 2020/2021 dan 2021/2022 <i>Number of Teachers by Educational Level in Cimahi Selatan Subdistrict, 2020/2021 and 2021/2022</i> .....	40
4.1.4	Jumlah Murid Menurut Tingkat Pendidikan di Kecamatan Cimahi Selatan, 2020/2021 dan 2021/2022 <i>Number of Pupils by Educational Level in Cimahi Selatan Subdistrict, 2020/2021 and 2021/2022</i> .....	41
<b>4.2</b>	<b>KESEHATAN HEALTH</b>	
4.2.1	Banyaknya Desa <sup>1</sup> /Kelurahan yang Memiliki Sarana Kesehatan Menurut Jenis Sarana Kesehatan di Kecamatan Cimahi Selatan, 2019–2021 <i>Number of Villages<sup>1</sup>/Kelurahan Health Facilities by Type of Health Facilities in Cimahi Selatan Subdistrict, 2019–2021</i> .....	42

4.2.2	Banyaknya Warga Penderita Kekurangan Gizi Menurut Desa/Kelurahan di Kecamatan Cimahi Selatan, 2020 <i>Number of People with Malnutrition by Villages/Kelurahan in Cimahi Selatan Subdistrict, 2020.....</i>	43
<b>4.3</b>	<b>PERUMAHAN DAN LINGKUNGAN HOUSING AND ENVIRONMENT</b>	
4.3.1	Banyaknya Desa/Kelurahan Menurut Sumber Air Minum Sebagian Besar Keluarga di Kecamatan Cimahi Selatan, 2019–2021 <i>Number of Villages/Kelurahan by Drinking Water Source of Majority Family in Cimahi Selatan Subdistrict, 2019–2021.....</i>	44
4.3.2	Banyaknya Keluarga Menurut Desa/Kelurahan dan Jenis Pengguna Listrik di Kecamatan Cimahi Selatan, 2021 <i>Number of Family by Villages/Kelurahan and Type of Electricity Consumer in Cimahi Selatan Subdistrict, 2021.....</i>	45
4.3.3	Banyaknya Desa/Kelurahan Menurut Sumber Penerangan Jalan Utama Desa/Kelurahan di Kecamatan Cimahi Selatan, 2019–2021 <i>Number of Villages/Kelurahan by Source of Villages/Kelurahan's Main Street Illumination in Cimahi Selatan Subdistrict, 2019–2021.....</i>	46
4.3.4	Banyaknya Desa/Kelurahan Menurut Penggunaan Fasilitas Tempat Buang Air Besar Sebagian Besar Keluarga di Kecamatan Cimahi Selatan, 2019–2021 <i>Number of Villages/Kelurahan by Toilet Facility Used by Majority Family in Cimahi Selatan Subdistrict, 2019–2021.....</i>	47
4.3.5	Banyaknya Desa/Kelurahan Menurut Jenis Bahan Bakar untuk Memasak yang Digunakan Sebagian Besar Keluarga di Kecamatan Cimahi Selatan, 2021 <i>Number of Villages/Kelurahan by Type of Cooking Fuel Used by Majority Family in Cimahi Selatan Subdistrict, 2021.....</i>	48
<b>4.4</b>	<b>AGAMA DAN SOSIAL LAINNYA RELIGION AND OTHER SOCIAL AFFAIRS</b>	
4.4.1	Jumlah Tempat Peribadatan Menurut Desa/Kelurahan di Kecamatan Cimahi Selatan, 2021 <i>Number of Worship Places by Villages/Kelurahan in Cimahi Selatan Subdistrict, 2021.....</i>	49
4.4.2	Banyaknya Kejadian Bencana Alam Menurut Desa/Kelurahan dan Jenis Bencana Alam di Kecamatan Cimahi Selatan, 2020	

	<i>Number of Natural Disaster Events by Villages/Kelurahan and Type of Natural Disaster in Cimahi Selatan Subdistrict, 2020.....</i>	50
4.4.3	Banyaknya Korban Jiwa Akibat Bencana Alam Menurut Desa/Kelurahan dan Jenis Bencana Alam di Kecamatan Cimahi Selatan, 2020 <i>Number of Fatalities Due to Natural Disasters by Villages/Kelurahan and Type of Natural Disaster in Cimahi Selatan Subdistrict, 2020.....</i>	53
4.4.4	Keberadaan Fasilitas/Upaya Antisipasi/Mitigasi Bencana Alam Menurut Desa/Kelurahan di Kecamatan Cimahi Selatan, 2021 <i>Existence of Facilities/Efforts for Anticipation/Mitigation of Natural Disasters by Villages/Kelurahan by Villages/Kelurahan in Cimahi Selatan Subdistrict, 2021 .....</i>	56
4.4.5	Banyaknya Desa/Kelurahan yang Memiliki Kelompok Kegiatan Olahraga Menurut Jenis Olahraga dan Ketersediaan Fasilitas/Lapangan Olahraga di Kecamatan Cimahi Selatan, 2021 <i>Number of Villages/Kelurahan Having Sport Activities Groups by Type of Sport and Availability of Sport Facilities/Fields in Cimahi Selatan Subdistrict, 2021 .....</i>	58
<b>5.</b>	<b>PERTANIAN/AGRICULTURE</b>	
5.1	Luas Panen Tanaman Sayuran dan Buah-buahan Semusim Menurut Jenis Tanaman di Kecamatan Cimahi Selatan (ha), 2018–2021 <i>Harvested Area of Seasonal Vegetables and Fruits by Kind of Plant in Cimahi Selatan Subdistrict (ha), 2018–2021 .....</i>	65
5.2	Produksi Tanaman Sayuran dan Buah-buahan Semusim Menurut Jenis Tanaman di Kecamatan Cimahi Selatan (kuintal), 2018–2021 <i>Production of Seasonal Vegetables and Fruits by Kind of Plant in Cimahi Selatan Subdistrict (quintal), 2018–2021 .....</i>	66
5.3	Luas Panen Tanaman Biofarmaka Menurut Jenis Tanaman di Kecamatan Cimahi Selatan (m <sup>2</sup> ), 2018–2021 <i>Harvested Area of Medicinal Plants by Kind of Plant in Cimahi Selatan Subdistrict (m<sup>2</sup>), 2018–2021 .....</i>	67
5.4	Produksi Tanaman Biofarmaka Menurut Jenis Tanaman di Kecamatan Cimahi Selatan (kg), 2018–2021	

	Halaman Page
	68
5.5	69
5.6	70
5.7	71
<b>6.</b>	
<b>6.1</b>	
6.1.1	79
<b>6.2</b>	
6.2.1	80
<b>6.3</b>	
6.2.2	

	<i>Number of Post Office/Subsidiary of Post Office, Mobile Portal Service, Private Expedition Service Company by Villages/Kelurahan in Cimahi Selatan Subdistrict, 2021 .....</i>	82
6.3.1	Jumlah Menara Telepon seluler dan Operator Layanan Komunikasi Telepon Seluler Menurut Desa/Kelurahan di Kecamatan Cimahi Selatan, 2021 <i>Number of Base Transceiver Station (BTS) and Cellular Phone Communication Service Operators by Villages/Kelurahan in Cimahi Selatan Subdistrict, 2021 .....</i>	83
6.3.2	Kekuatan Sinyal Telepon Seluler dan Jenis Sinyal Internet Telepon Seluler Menurut Desa/Kelurahan di Kecamatan Cimahi Selatan, 2021 <i>The Strenght of Celular Phone Signal by Villages/Kelurahan in Cimahi Selatsn Subdistrict, 2021 .....</i>	84
<b>7.</b>	<b>PERBANKAN, KOPERASI, DAN PERDAGANGAN/BANKING, COOPERATIVE, AND TRADE</b>	
7.1	Banyaknya Sarana Lembaga Keuangan Bank Menurut Desa/Kelurahan dan Jenis Bank di Kecamatan Cimahi Selatan, 2021 <i>Number of Bank by Villages/Kelurahan and Type of Bank in Cimahi Selatan Subdistrict, 2021 .....</i>	91
7.2	Banyaknya Koperasi Aktif Menurut Menurut Desa/Kelurahan dan Jenis Koperasi di Kecamatan Cimahi Selatan, 2021 <i>Number of Cooperative by Villages/Kelurahan and Type of Cooperative in Cimahi Selatan Subdistrict, 2021 .....</i>	92
7.3	Banyaknya Sarana Perdagangan Menurut Desa/Kelurahan dan Jenis Sarana Perdagangan di Kecamatan Cimahi Selatan, 2021 <i>Number of Trade Facilities by Villages/Kelurahan and Type of Trade Facilities in Cimahi Selatan Subdistrict, 2021 .....</i>	94

## DAFTAR GAMBAR/LIST OF FIGURES

		Halaman Page
1.1	Luas Daerah menurut Desa/Kelurahan (%), 2021 ..... <i>Total Area by Village/Kelurahan (%), 2021</i> .....	8
1.2	Jarak ke Ibukota Kecamatan Menurut Desa/Kelurahan di Kecamatan Cimahi Selatan (km), 2021 ..... <i>Distance to the Subdistrict Capital by Village/Kelurahan in Cimahi Selatan Subdistrict (km), 2021</i> .....	9
2.1	Jumlah Rukun Warga (RW) dan Rukun Tetangga (RT) Menurut Desa/Kelurahan, 2021 ..... <i>Number of Rukun Warga (RW) and Neighborhood Association (RT) by Village/Sub-district, 2021</i> .....	18
3.1	Kepadatan Penduduk Menurut Kelurahan di Kecamatan Cimahi Selatan, 2021 ..... <i>Population Density by Village in Cimahi Selatan District, 2021</i>	27
4.1	Banyaknya Keluarga Menurut Kelurahan Pengguna Listrik PLN di Kecamatan Cimahi Selatan, 2021 ..... <i>Number of Families by Village of State Electricity Company Users in Cimahi Selatan District, 2021</i> .....	37
5.1	Produksi Buah-Buahan (kw) di Kecamatan Cimahi Selatan, 2021 ..... <i>Fruit Production (qui) in Cimahi Selatan District, 2021</i> .....	64
6.1	Jumlah Menara Telepon seluler Menurut Kelurahan di Kecamatan Cimahi Selatan, 2021 ..... <i>Number of Cellular Telephone Towers by Kelurahan in Cimahi Selatan District, 2021</i> .....	78
7.1	Banyaknya Restoran/Rumah Makan Menurut Kelurahan di Kecamatan Cimahi Selatan, 2021 ..... <i>Number of Restaurants by Village in Cimahi Selatan District, 2021</i>	90



## PENJELASAN UMUM/EXPLANATORY NOTES

Tanda-tanda, satuan-satuan, dan lain-lainnya yang digunakan dalam publikasi ini adalah sebagai berikut:

*Symbols, measurement units, and acronyms which are used in this publication, are as follows:*

### 1. TANDA-TANDA/SYMBOLS

Data tidak tersedia/ <i>Data not available</i> .....	: ...
Tidak ada atau nol / <i>Null or zero</i> .....	: -
Data dapat diabaikan/ <i>Data negligible</i> .....	: 0
Tanda decimal/ <i>Decimal point</i> .....	: ,
Data tidak dapat ditampilkan/ <i>Not applicable</i> .....	: NA
Angka estimasi/ <i>Estimated figures</i> .....	: e
Angka diperbaiki/ <i>Revised figures</i> .....	: r
Angka sementara/ <i>Preliminary figures</i> .....	: x
Angka sangat sementara/ <i>Very preliminary figures</i> .....	: xx
Angka sangat sangat sementara/ <i>Very very preliminary figures</i> .....	: xxx

### 2. SATUAN/UNITS

barel/ <i>barrel</i> .....	: 158,99 liter/ <i>litres</i> = 1/6,2898 m <sup>3</sup>
hektar (ha)/ <i>hectare (ha)</i> .....	: 10 000 m <sup>2</sup>
kilometer (km)/ <i>kilometres (km)</i> .....	: 1 000 meter/ <i>meters (m)</i>
knot/ <i>knot</i> .....	: 1,8523 km/jam ( <i>km/hour</i> )
kuintal/ <i>quintal</i> .....	: 100 kg
KWh .....	: 1 000 Watt hour
MWh .....	: 1 000 KWh
liter (untuk beras)/ <i>litre (for rice)</i> .....	: 0,80 kg
MMSCF .....	: 1/35,3 m <sup>3</sup>
metrik ton (m.ton)/ <i>metric ton (m. ton)</i> .....	: 0,98421 long ton = 1 000 kg
ons/ <i>ounce</i> .....	: 28,31 gram/ <i>grams</i>
ton .....	: 1 000 kg

Satuan lain: buah, dus, butir, helai/lembar, kaleng, batang, pulsa, ton kilometer (ton-km), jam, menit, persen (%).

*Other units: unit, pack, pieces, sheet, tin, pulse, ton-kilometres(ton-km), hour, minute, percent (%).*

Perbedaan angka di belakang koma disebabkan oleh pembulatan angka.

*The difference in decimal numbers is caused by rounding.*





## DAFTAR SINGKATAN/LIST OF ABBREVIATION

SI	: Stasiun Iklim/ <i>Climate Station</i>
SMPK	: Stasiun Meterologi Pertanian Khusus/ <i>Special Agricultural Meteorological Station</i>
t.t	: Tempat tidur/ <i>Bed</i>
BCG	: Bacillus Calmette Guerin
DPT	: Difteri, Pertusis, Tetanus/ <i>Diphtheria, Tetanus, and Pertussis</i>
TT	: Tetanus Toxoid
IOT	: Industri Obat Tradisional/ <i>Traditional Medicine Industry</i>
IKOT	: Industri Kecil Obat Tradisional/ <i>Traditional Medicine Small Industry</i>
Alkes	: Alat kesehatan/ <i>Health Kits</i>
PKRT	: Perbekalan Kesehatan Rumah tangga/ <i>Household Health Logistics</i>
Kompl	: Komplemen/ <i>Complement</i>
IRTP	: Industri Pangan Produksi Rumah Tangga/ <i>Foods Home Industry</i>
PBF	: Pedagang Besar Farmasi/ <i>Pharmacy Whole-seller</i>
GFK	: Gudang Farmasi Kab/Kota/Regency/ <i>Municipality Pharmacy Warehouse</i>
RB	: Rumah Bersalin/ <i>Delivery House</i>
Pustu	: Puskesmas pembantu/ <i>Auxiliary Public Health Center</i>
BP	: Balai Pengobatan/ <i>Polyclinic</i>
TPS	: Tempat Pembuangan Sampah Sementara / <i>landfill</i>
Jamkesmas	: Jaminan kesehatan masyarakat miskin/ <i>Poor public health insurance</i>
PJKMU	: Program Jaminan Kesehatan Masyarakat Umum/ <i>General Public Health Insurance Program</i>
SIUP	: Surat Ijin Usaha Perdagangan/ <i>Trading Permission Letter</i>
TDP	: Tanda Daftar Perusahaan/ <i>Company Registration Identity</i>
API	: Angka Pengenal Importir/ <i>Importer's Identity Number</i>

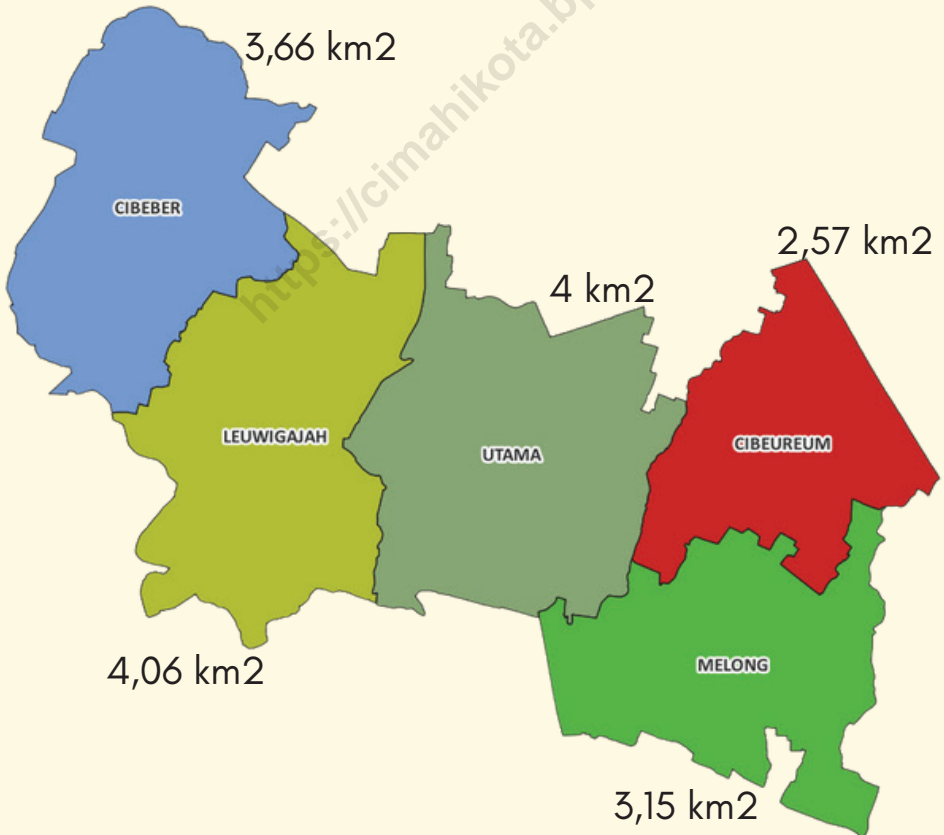


01

**GEOGRAFI DAN IKLIM**  
**GEOGRAPHY AND CLIMATE**

**Luas Wilayah Kecamatan Cimahi Selatan**  
**menurut Kelurahan**

*Area of South Cimahi District by Village*



Sumber/Source: Peraturan Walikota (PERWALI) Nomor 13 Tahun 2019 tentang Batas Wilayah Kelurahan Kota Cimahi / Mayor's Regulation (PERWALI) Number 13 of 2019 concerning the boundaries of the Cimahi City Urban Village



**PENJELASAN TEKNIS**

1. Secara astronomis, Kecamatan Cimahi Selatan terletak antara 6°54'30"Lintang Selatan dan 107° 32' 9" Bujur Timur dan dilalui oleh garis ekuator atau garis khatulistiwa yang terletak pada garis lintang 0°.
2. Kecamatan Cimahi Selatan terdiri dari 5 kelurahan, yaitu:

Kelurahan Melong, dengan Batas Wilayah Administrasi yaitu sebelah :

- Utara berbatasan dengan Kota Bandung;
- Timur berbatasan dengan Kota Bandung;
- Selatan berbatasan dengan Kabupaten Bandung; dan
- Barat berbatasan dengan Kelurahan Cibereum.

Kelurahan Cibereum, dengan Batas Wilayah Administrasi yaitu sebelah :

- Utara berbatasan dengan Kota Bandung;
- Timur berbatasan dengan Kelurahan Melong;
- Selatan berbatasan dengan Kelurahan Melong;
- Barat berbatasan dengan Kelurahan Utama;

Kelurahan Utama, dengan Batas Wilayah Administrasi yaitu sebelah:

- Utara berbatasan dengan Kelurahan Baros dan Cigugur Tengah;
- Timur berbatasan dengan

**TECHNICAL NOTES**

1. *Astronomically, Cimahi Selatan District is located between 6° 54'30" South Latitude and 107°32' 9" East Longitude and traversed by the equator or the equator which lies at latitude 0°.*
2. *Cimahi Selatan District consists of five sub-districts, namely:*

*Melong Village, with Administrative Area Boundaries, namely next to:*

- *North is bordered by Bandung City;*
- *East is bordered by Bandung City;*
- *South is bordered by Bandung Regency; and*
- *West is bordered by Cibereum Village.*

*Cibereum Village, with Administrative Area Boundaries, namely:*

- *North is bordered by Bandung City;*
- *East is bordered by Melong Village;*
- *South is bordered by Melong Village;*
- *West is bordered by the Main Village;*

*Utama Village, with Administrative Area Boundaries, namely next to:*

- *North is bordered by Baros and Central Cigugur Villages;*
- *East is bordered by Melong Village;*

Kelurahan Melong;

- Selatan berbatasan dengan Kabupaten Bandung; dan
- Barat berbatasan dengan Kelurahan Leuwigajah;

- South is bordered by Bandung Regency; and
- West is bordered by Leuwigajah Village;

Kelurahan Leuwigajah, dengan Batas Wilayah Administrasi yaitu sebelah :

- Utara berbatasan dengan Kelurahan Baros
- Timur berbatasan dengan Kelurahan Utama
- Selatan berbatasan dengan Kabupaten Bandung; dan
- Barat berbatasan dengan Kelurahan Cibeber;

*Leuwigajah Village, with Administrative Area Boundaries, namely:*

- North is bordered by Baros Village
- East is bordered by the Main Village
- South is bordered by Bandung Regency and
- West is bordered by Cibeber Village;

3. Badan Pusat Statistik (BPS) telah melakukan pendataan Potensi Desa (Podes) sejak tahun 1980. Sejak saat itu, Podes dilaksanakan secara rutin sebanyak tiga kali dalam kurun waktu sepuluh tahun untuk mendukung kegiatan Sensus Penduduk, Sensus Pertanian, ataupun Sensus Ekonomi. Sejak tahun 2019, BPS melakukan pemutakhiran pendataan Podes setiap tahun, namun tidak semua pertanyaan dalam Podes Besar (Podes 3 tahunan) terdapat di kuesioner Pemutakhiran Potensi Desa. Dengan demikian, fakta penting terkait ketersediaan infrastruktur dan potensi yang dimiliki oleh setiap wilayah dapat dipantau perkembangannya secara berkala dan terus menerus.

3. *BPS-Statistics Indonesia has been collecting village potential data since 1980. Podes has been regularly implemented 3 (three) times within ten years to support the activities of the Population Census, Agriculture Census, or Economic Census. Since 2019, BPS-Statistics Indonesia has updated Podes every year, but not all questions in 3 yearly Podes are in the Updating Podes questionnaire. Thus, important facts related to the availability of infrastructure and the potential possessed by each region can be monitored regularly and continually.*

4. Sejak tahun 2008, pendataan Podes mengalami perubahan dengan adanya penambahan kuesioner suplemen kecamatan dan kabupaten / kota. Penambahan kuesioner tersebut bertujuan untuk meningkatkan manfaat data Podes bagi para konsumen data dan pemerintah daerah dalam perencanaan pembangunan wilayah.
  5. Data Podes merupakan satu-satunya sumber data kewilayahan yang muatannya beragam dan memberi gambaran tentang situasi pembangunan suatu wilayah (regional). Ini berbeda dengan data dari hasil pendekatan rumah tangga yang lebih menekankan pada dimensi aktivitas sektoral. Keduanya sama penting dan menjadi kekayaan BPS.
  6. Pencacahan Podes dilakukan secara sensus terhadap seluruh wilayah administrasi pemerintahan terendah setingkat desa (yaitu desa, kelurahan, nagari, Unit Permukiman Transmigrasi (UPT) yang masih dibina oleh kementerian terkait).
  7. Pengumpulan data Podes dilakukan melalui wawancara langsung oleh petugas terlatih dengan narasumber yang relevan. Petugas adalah aparatur ataupun mitra kerja
2. Since 2008, Podes data collecting has been changed especially in providing additional information from subdistrict and regency/municipality, using separate questionnaires. The goal of these changes is to provide more benefits for data users and local governments in regional development planning.
  5. Podes data is the only spatial data source consisting of various information and provides a picture of development progress in a region. The Podes data are different from data resulting from household surveys focusing on the dimension of sectoral activities. Both kinds of data are important and have become the trademark of BPS- Statistics Indonesia on the data richness aspect.
  6. Podes enumeration is implemented as a census of the lowest governmental administrative region equivalent to village (i.e. village, kelurahan, nagari, and Transmigration Settlement Unit fostered by the relevant ministry).
  7. Data collection of Podes was carried out through direct interviews by trained personnel with relevant respondents. The interviewers are BPS Regency/City personnel or partners. Meanwhile, the selected



BPS Kabupaten/Kota, sementara narasumber adalah kepala desa/lurah atau narasumber lain yang memiliki pengetahuan terhadap wilayah target pencacahan.

*respondents are the village head/lurah or other respondents who have the knowledge towards the target area of enumeratio.*

<https://cimahikota.bps.go.id>

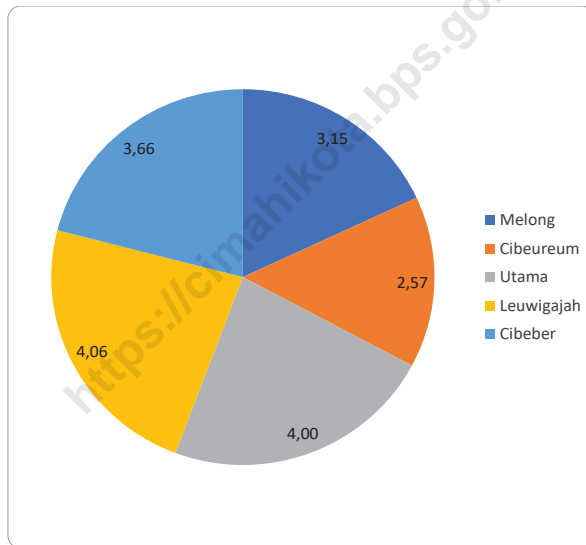
**ULASAN**

Kecamatan Cimahi Selatan terdiri atas 5 kelurahan, yaitu Melong, Cibeureum, Utama, Leuwigajah, dan Cibeber. Luas total wilayah Kecamatan Cimahi Utara adalah 17,44 km persegi. Adapun luas kelurahan terluas di Kecamatan Cimahi Selatan adalah Kelurahan Leuwigajah dengan luas wilayah 4,06 km persegi. Jarak dari kantor kelurahan ke kantor kecamatan terjauh adalah Kelurahan Cibeber, dan Kelurahan Melong dengan jarak kurang lebih 5 kilometer. Namun, jarak terjauh kelurahan ke kantor pemerintahan kota adalah jarak dari Kelurahan Melong ke kantor pemerintahan kota Cimahi.

**DESCRIPTION**

*Cimahi Selatan sub-district consists of 4 sub-districts, namely Melong, Cibeureum, Utama, Leuwigajah, and Cibeber. The total area of Cimahi Selatan District is 17.44 square km. The largest urban area in Cimahi Selatan District is Leuwigajah Village with an area of 4.06 square km. The distance from the village office to the furthest sub-district office is Cibeber Village, and Melong Village with a distance of approximately 4 kilometers. However, the furthest distance from the kelurahan to the city government office is the distance from the Melong Village to the Cimahi city government office.*

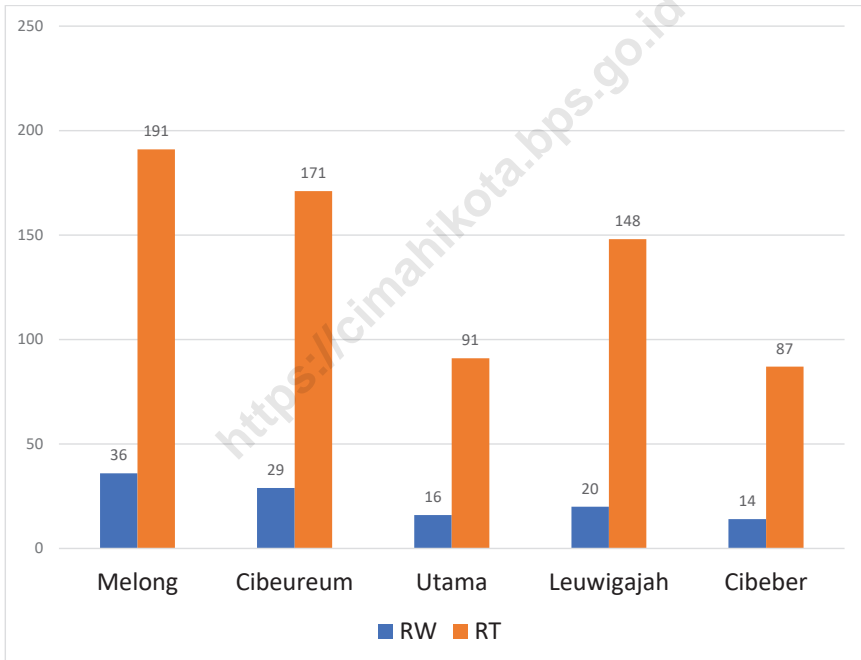
**Gambar 1.1** Luas Daerah menurut Desa/Kelurahan (%), 2021  
**Figures** Total Area by Village/Kelurahan (%), 2021



Sumber/Source : Peraturan Walikota (PERWALI) Nomor 13 Tahun 2019 tentang Batas Wilayah Kelurahan Kota Cimahi / Mayor's Regulation (PERWALI) Number 13 of 2019 concerning the boundaries of the Cimahi City Urban Village

**Gambar** 1.2  
**Figures**

**Jarak ke Ibukota Kecamatan Menurut Desa/Kelurahan di Kecamatan Cimahi Selatan (km), 2021**  
**Distance to the Subdistrict Capital by Village/Kelurahan in Cimahi Selatan Subdistrict (km), 2021**



Sumber/Source : BPS, Pendataan Potensi Desa (Podes) 2021/BPS-Statistics Indonesia, Village Potential Data Collecting 2021

## 1.1 KEADAAN GEOGRAFI GEOGRAPHY CONDITION

**Tabel** 1.1.1 **Luas Daerah Menurut Desa/Kelurahan di Kecamatan Cimahi Selatan, 2021**  
**Table** 1.1.1 **Total Area by Villages/Kelurahan in Cimahi Selatan Subdistrict, 2021**

<i>Desa/Kelurahan</i> <i>Village/Kelurahan</i>	<i>Luas</i> <i>Total Area</i> <i>(km<sup>2</sup>/sq.km)</i>	<i>Persentase terhadap Luas</i> <i>Kecamatan</i> <i>Percentage to Subdistrict Area</i>
(1)	(2)	(3)
Melong	3,15	18,06
Cibeureum	2,57	14,74
Utama	4,00	22,94
Leuwigajah	4,06	23,28
Cibeber	3,66	20,99
<b>Cimahi Selatan</b>	<b>17,44</b>	<b>100,00</b>

Catatan/Note: ...

Sumber/Source: Peraturan Walikota (PERWALI) Nomor 13 Tahun 2019 tentang Batas Wilayah Kelurahan Kota Cimahi / Mayor's Regulation (PERWALI) Number 13 of 2019 concerning the boundaries of the Cimahi City Urban Village

**Tabel**  
**Table** 1.1.2

**Jarak ke Ibukota Kecamatan dan Ibukota Kabupaten/Kota Menurut Desa/Kelurahan di Kecamatan Cimahi Selatan (km), 2021**  
*Distance to the Subdistrict Capital and Regency/Municipal Capital by Villages/Kelurahan in Cimahi Selatan Subdistrict (km), 2021*

<b>Desa/Kelurahan</b> <i>Village/Kelurahan</i>	<b>Jarak ke Ibukota Kecamatan</b> <i>Distance to Subdistrict Capital</i>	<b>Jarak ke Ibukota Kabupaten/ Kota</b> <i>Distance to Regency/Municipal Capital</i>
(1)	(2)	(3)
Melong	5,00	8,00
Cibeureum	4,00	4,00
Utama	1,00	7,00
Leuwigajah	1,00	7,00
Cibeber	5,00	7,00

Catatan/Note: ...

Sumber/Source: BPS, Pendataan Potensi Desa (Podes) 2021/BPS-Statistics Indonesia, Village Potential Data Collecting 2021



02

PEMERINTAHAN  
GOVERNMENT

## Kelurahan dengan jumlah Rukun Warga Terbanyak adalah

*The village with the highest number of Neighborhoods is*

**Melong**

**36 RW**



Sumber/Source: Dinas Kependudukan dan Pencatatan Sipil Kota Cimahi, Data Konsolidasi Bersih Semester II 2021 Kota Cimahi/Cimahi City Population and Civil Registration Office, Clean Consolidated Data for the Second Semester of 2021 for Cimahi City





**PENJELASAN TEKNIS****TECHNICAL NOTES**

1. Secara administrasi, sejak tahun 1999 (Undang-Undang Nomor 22 tahun 1999) telah terjadi pemekaran sejumlah provinsi di Indonesia seiring dengan tuntutan otonomi daerah. Untuk mendukung penyelenggaraan kegiatan statistik, BPS menetapkan kode dan nama wilayah kerja statistik. Penetapan dituangkan dalam Peraturan Badan Pusat Statistik Nomor 5 Tahun 2021 Tanggal 30 Desember 2021 tentang Perubahan Atas Peraturan Badan Pusat Statistik Nomor 1 Tahun 2021 tentang Kode dan Nama Wilayah Kerja Statistik Tahun 2021. Sampai dengan Juni 2021, wilayah kerja statistik meliputi 34 provinsi, 416 kabupaten, 98 kota, 7.274 kecamatan, dan 83.843 desa/kelurahan (termasuk Unit Permukiman Transmigrasi/UPT).
2. Pemerintahan Indonesia menganut sistem presidensial yang berdasarkan Pancasila. Pancasila terdiri atas lima dasar, yaitu:
  1. Ketuhanan Yang Maha Esa;
  2. Kemanusiaan yang adil dan beradab;
  3. Persatuan Indonesia;
  4. Kerakyatan yang dipimpin oleh hikmat kebijaksanaan dalam permusyawaratan/perwakilan;
  5. Keadilan sosial bagi seluruh
1. *Since 1999 (Law No. 22/1999), several provinces have split in line with the implementation of regional autonomy. In collecting statistical data, BPS-Statistics Indonesia has set codes and names of all regional levels where the data collection is undertaken. It was stipulated in BPS Regulation Number 5 of 2021, 30 December 2021, as a revision of BPS Regulation Number 1 of 2021 on Code and Name of Regional Level of Data Collection. Up to June 2021, the regions of statistical data collection has comprised 34 provinces, 416 regencies, 98 municipalities, 7,274 subdistricts, and 83,843 villages/kelurahan (include Transmigration Settlement Unit).*
2. *The Indonesian Government follows the presidential system based on the Five Principles (Pancasila). Pancasila consists of five principles, namely:*
  1. *The Belief in One God;*
  2. *A just and civilized humanism;*
  3. *Unity of Indonesia;*
  4. *Democratic citizenship led by wise guidance born of representative/ deliberation;*
  5. *Social justice for all the people of Indonesia.*

rakyat Indonesia

3. Rukun Warga, untuk selanjutnya disingkat RW atau sebutan lainnya adalah bagian dari kerja lurah dan merupakan lembaga yang dibentuk melalui musyawarah pengurus RT di wilayah kerjanya yang ditetapkan oleh Pemerintah Desa atau Lurah.
  4. Rukun Tetangga, untuk selanjutnya disingkat RT atau sebutan lainnya adalah lembaga yang dibentuk melalui musyawarah masyarakat setempat dalam rangka pelayanan pemerintahan dan kemasyarakatan yang ditetapkan oleh Pemerintah Desa atau Lurah.
  5. Menurut Undang-Undang Nomor 5 Tahun 2014 tentang Aparatur Sipil Negara, Pegawai Negeri Sipil (PNS) adalah warga negara Indonesia yang memenuhi syarat tertentu, diangkat sebagai pegawai ASN secara tetap oleh pejabat pembina kepegawaian untuk menduduki jabatan pemerintahan.
3. *Rukun Warga, hereinafter abbreviated as RW or other designations, is part of the work of the lurah and is an institution formed through deliberation of RT management in its working area determined by the Village Government or Lurah.*
  4. *Rukun Tetangga, hereinafter abbreviated as RT or other designations, is an institution formed through local community consultations in the context of government and community services determined by the Village Government or Lurah.*
  5. *According to Law Number 5 of 2014 concerning State Civil Apparatus, Civil Servants (PNS) are Indonesian citizens who meet certain requirements, are appointed as permanent ASN employees by staffing officers to occupy government positions.*

**ULASAN**

Di kecamatan Cimahi Selatan terdapat 115 Rukun Warga (RW) dan 688 Rukun Tetangga (RT). Jumlah Rukun Warga tertinggi ada di Kelurahan Melong dengan total 36 RW. Sedangkan jumlah RW terkecil ada di Kelurahan Cibeber yaitu 14 RW. Seiring dengan hal tersebut, jumlah RT di Melong merupakan yang terbesar yaitu 191 RT sedangkan Cibeber memiliki jumlah RT terendah dengan jumlah RT sebesar 87 RT.

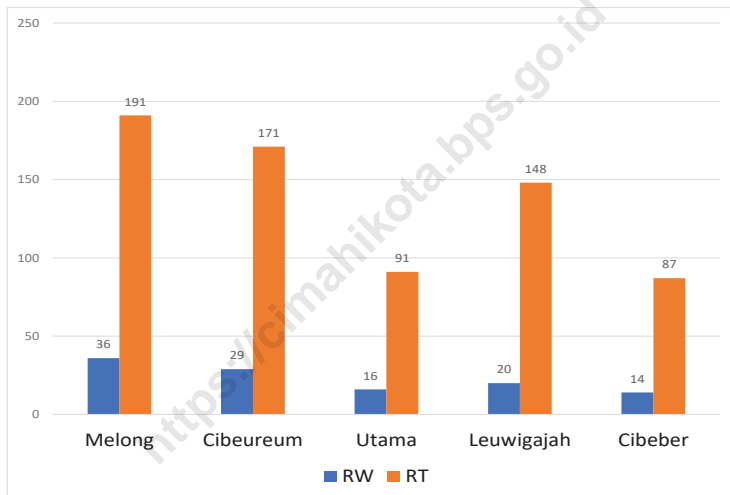
Dilihat dari sisi SDM pemerintahan, Pegawai Negeri Sipil (PNS) di Kecamatan Cimahi Selatan sebagian besar merupakan lulusan S1/Sarjana dan SMA/Sederajat. Dari total 80 orang PNS, jumlah lulusan Sarjana mencapai 38 orang, sedangkan lulusan SMA sebesar 27 orang.

**DESCRIPTION**

*In Cimahi Selatan District, there are 115 Rukun Warga (RW) and 688 Rukun Tetangga (RT). The highest number of Rukun Warga is in the Melong sub-district with a total of 36 RWs. While the smallest number of RWs is in Cibeber village, which is 14 RW. Along with this, the number of RTs in Cipageran is the largest at 191 RTs, while Pasirkaliki has the lowest number of RWs with a total of 87 RTs.*

*In terms of government human resources, civil servants (PNS) in Cimahi Selatan District are mostly graduates of S1/Bachelor and High School/Equivalent. Of the total 80 civil servants, the number of bachelor graduates reached 38 people, while high school graduates amounted to 27 people.*

**Gambar 2.1** Jumlah Rukun Warga (RW) dan Rukun Tetangga (RT) Menurut Desa/Kelurahan, 2021  
**Figures** Number of Rukun Warga (RW) and Neighborhood Association (RT) by Village/Sub-district, 2021



Sumber/Source : Dinas Kependudukan dan Pencatatan Sipil Kota Cimahi, Data Konsolidasi Bersih Semester II 2021 Kota Cimahi/Cimahi City Population and Civil Registration Office, Clean Consolidated Data for the Second Semester of 2021 for Cimahi City

## 2.1 WILAYAH ADMINISTRATIF ADMINISTRATIVE AREA

**Tabel** 2.1.1 **Jumlah Rukun Warga (RW) dan Rukun Tetangga (RT)**  
**Menurut Desa/Kelurahan di Kecamatan Cimahi Selatan,**  
**2021**  
**Number of Rukun Warga and Rukun Tetangga by Villages'/**  
**Kelurahan in Cimahi Selatan Subdistrict, 2021**

Desa/Kelurahan Village/Kelurahan	Rukun Warga (RW) Rukun Warga	Rukun Tetangga (RT) Rukun Tetangga
(1)	(2)	(3)
Melong	36	191
Cibeureum	29	171
Utama	16	91
Leuwigajah	20	148
Cibeber	14	87
<b>Cimahi Selatan</b>	<b>115</b>	<b>688</b>

Catatan/Note: ...

Sumber/Source: Dinas Kependudukan dan Pencatatan Sipil Kota Cimahi, Data Konsolidasi Bersih Semester II 2021 Kota Cimahi/Cimahi City Population and Civil Registration Office, Clean Consolidated Data for the Second Semester of 2021 for Cimahi City

## 2.2 SUMBER DAYA MANUSIA HUMAN RESOURCES

**Tabel 2.2.1** Jumlah Pegawai Negeri Sipil Pemerintah Daerah Kecamatan Cimahi Selatan Menurut Tingkat Pendidikan dan Jenis Kelamin, 2021  
*Number of Civil Servants of Cimahi Selatan District Government by Educational Level and Sex, 2021*

Tingkat Pendidikan <i>Educational Level</i>	Laki-Laki <i>Male</i>	Perempuan <i>Female</i>	Jumlah <i>Total</i>
(1)	(2)	(3)	(4)
Sekolah Dasar (SD) <i>Primary School</i>	...	...	-
SMP/Sederajat <i>Junior High School</i>	...	...	1
SMA/Sederajat <i>Senior High School</i>	...	...	27
Diploma I/Akta I <i>Diploma I/Akta I</i>	...	...	-
Diploma II/Akta II <i>Diploma II/Akta II</i>	...	...	-
Diploma III/Akta III <i>Diploma III/Akta III</i>	...	...	2
Diploma IV/Akta IV <i>Diploma IV/Akta IV</i>	...	...	1
S1/Sarjana <i>Under Graduate/Bachelor</i>	...	...	38
S2/Pasca Sarjana <i>Graduate</i>	...	...	11
S3/Doktor/Ph.D <i>Post Graduate</i>	...	...	-
<b>Jumlah/Total</b>	<b>58</b>	<b>22</b>	<b>80</b>

Catatan/Note: ...

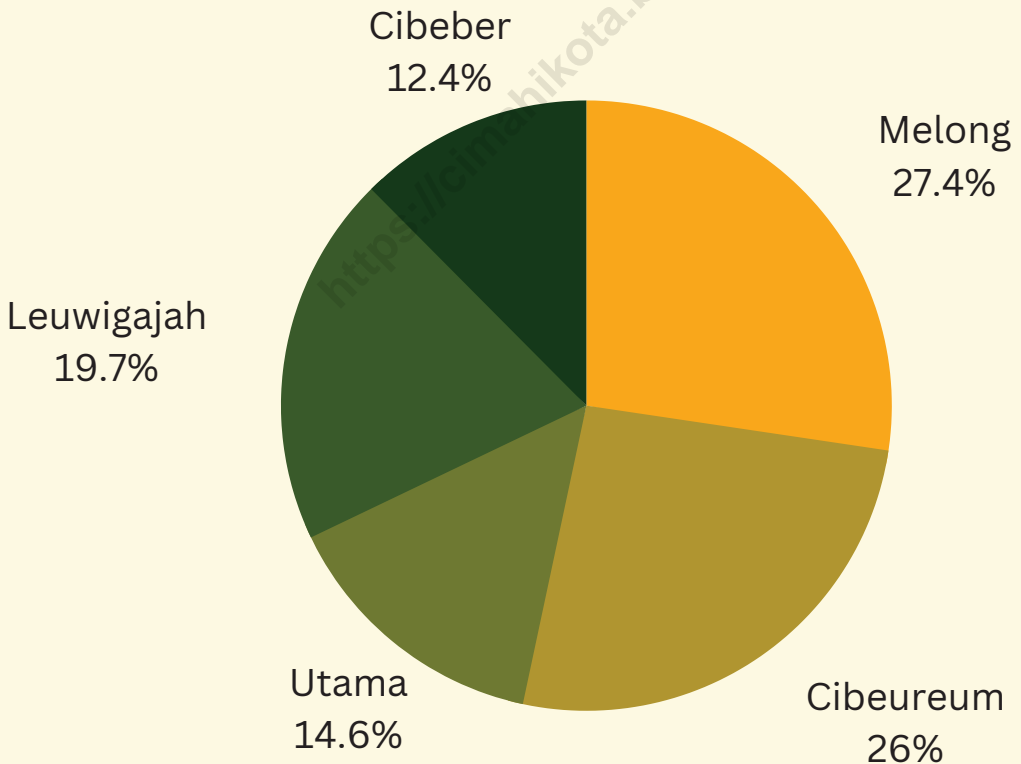
Sumber/Source: Badan Kepegawaian dan Pengembangan Sumber Daya Alam Manusia Daerah Kota Cimahi melalui Open Data Kota Cimahi yang diakses pada 31 Agustus 2022 pukul 11.40 WIB/The Civil Service and Human Resources Development Agency for the Cimahi City Region through the Cimahi City Open Data which was accessed on August 31, 2022 at 11.40 WIB.

03

**PENDUDUK  
POPULATION**

**Persentase penduduk terhadap total Kecamatan  
Cimahi Selatan menurut Kelurahan, 2021**

*Percentage of population to the total South Cimahi District by Village, 2021*



Sumber/Source: Dinas Kependudukan dan Pencatatan Sipil Kota Cimahi, Data Konsolidasi Bersih Semester II 2021 Kota Cimahi/Cimahi City Population and Civil Registration Office, Clean Consolidated Data for the Second Semester of 2021 for Cimahi City





**PENJELASAN TEKNIS**

1. Secara khusus UU No.24 Tahun 2013 pasal 1 point 9 menyebutkan bahwa data kependudukan adalah data perseorangan dan/atau data agregat yang terstruktur sebagai hasil dari kegiatan pendaftaran penduduk dan pencatatan sipil.
2. Untuk mendukung pendataan penduduk tersebut telah disahkan Undang Undang Nomor 23 Tahun 2006 tentang Administrasi Kependudukan dan direvisi terakhir menjadi Undang Undang Nomor 24 Tahun 2013 tentang Perubahan Atas Undang Undang Nomor 23 Tahun 2006 tentang Administrasi Kependudukan.
3. Dalam UU Nomor 24 Tahun 2013 tentang Administrasi Kependudukan, data dikelompokkan menjadi :
  - a. Data Pribadi adalah data perseorangan tertentu yang disimpan, dirawat, dan dijaga kebenaran serta dilindungi kerahasiaannya (pasal 1 point 22).
  - b. Database adalah kumpulan berbagai jenis data kependudukan yang tersimpan secara sistematis, terstruktur dan saling berhubungan dengan menggunakan perangkat lunak, perangkat keras dan jaringan komunikasi data (pasal 1 point 29

**TECHNICAL NOTES**

1. *In particular, Law No. 24 of 2013 Article 1 point 9 states that population data is individual data and/or structured aggregate data as a result of population registration and civil registration activities.*
2. *To support the population data collection, Law Number 23 of 2006 concerning Population Administration has been ratified and the latest revision is Law Number 24 of 2013 concerning Amendments to Law Number 23 of 2006 concerning Population Administration.*
3. *In Law Number 24 of 2013 concerning Population Administration, the data are grouped into:*
  - a. *Personal Data is certain individual data that is stored, maintained, and kept true and is protected by confidentiality (article 1 point 22).*
  - b. *Database is a collection of various types of population data stored in a systematic, structured and interconnected manner using software, hardware and data communication networks (article 1 point 29 of PP No. 37 of 2007).*

PP No. 37 Tahun 2007).

- c. Data Kependudukan adalah data perseorangan atau data agregat yang terstruktur sebagai hasil kegiatan pendaftaran penduduk dan pencatatan sipil.
  - d. Data agregat adalah kumpulan data tentang peristiwa kependudukan, peristiwa penting, jenis kelamin, kelompok usia, agama, pendidikan, dan pekerjaan (penjelasan pasal 58 ayat 3 UU No. 24 Tahun 2013).
4. Penyajian data kependudukan berskala kabupaten/kota (pasal 7 UU No. 24 Tahun 2013) berasal dari data kependudukan yang telah dikonsolidasikan dan dibersihkan oleh Kementerian Dalam Negeri.
  5. Data Kependudukan diterbitkan secara berkala, untuk skala Nasional, skala Provinsi dan Kabupaten/Kota diterbitkan per semester yaitu semester pertama diterbitkan tiap tanggal 30 Juni dan semester kedua diterbitkan tanggal 31 Desember setiap tahun kalender (penjelasan pasal 5 s/d 7 UU No. 24 Tahun 2013).
  6. Pemanfaatan data kependudukan oleh lembaga negara, kementerian/lembaga pemerintah non kementerian atau badan hukum Indonesia adalah data kependudukan yang sudah dikonsolidasikan dan
- c. *Population Data is individual data or structured aggregate data as a result of population registration and civil registration activities.*
  - d. *aggregate data is a collection of data on population events, important events, gender, age group, religion, education, and occupation (explanation of article 58 paragraph 3 of Law No. 24 of 2013).*
4. *The presentation of population data on a district/city scale (article 7 of Law No. 24 of 2013) comes from population data that has been consolidated and cleared by the Ministry of Home Affairs Ministry of Home Affairs.*
  5. *Population data is published periodically, for the National scale, Provincial and Regency/City scales are published per semester, namely the first semester is published every June 30 and the second semester is published on December 31 every calendar year (explanation of articles 5 to 7 of Law No. 2013).*
  6. *The use of population data by state institutions, ministries/non-ministerial government agencies or Indonesian legal entities is population data that has been consolidated and cleared by the Ministry of Home Affairs (article 58*

dibersihkan oleh Kementerian Dalam Negeri (pasal 58 ayat 4 UU No. 24 Tahun 2013).

*paragraph 4 of Law No. 24 of 2013).*

- |  |  |
|--|--|
| <p>7. Kepadatan penduduk adalah ukuran persebaran penduduk yang menunjukkan jumlah penduduk untuk setiap kilometer persegi luas wilayah.</p>   | <p>7. <i>Population density is a measure of population distribution which shows the number of residents for each square kilometer of area.</i></p>   |
| <p>8. Rasio jenis kelamin adalah perbandingan antara jumlah penduduk laki-laki dan jumlah penduduk perempuan pada suatu daerah dan waktu tertentu, yang biasanya dinyatakan dalam banyaknya penduduk laki-laki per 100 penduduk perempuan.</p> | <p>8. <i>The sex ratio is the ratio between the number of male population and female population in a certain area and time, which is usually expressed in the number of male population per 100 female population.</i></p> |

**ULASAN**

Penduduk Kecamatan Cimahi Selatan pada tahun 2021 berjumlah 234.848 jiwa. Kelurahan dengan penduduk terbanyak adalah Kelurahan Melong dengan persentase 27,35 persen terhadap total penduduk di Kecamatan Cimahi Utara. Sementara itu, Kelurahan Cibeureum merupakan kelurahan terpadat dengan densitas 23.746 jiwa bermukim di setiap km persegi. Rasio Jenis Kelamin Cimahi Selatan, yaitu perbandingan jumlah penduduk laki-laki dan perempuan adalah 101,23. Artinya, setiap 100 penduduk perempuan ada sebanyak 101 penduduk laki-laki.

Penduduk Kecamatan Cimahi Selatan didominasi oleh penduduk usia muda, dengan penduduk terbanyak ada di kelompok umur 10-14 tahun, dengan jumlah penduduk pada kelompok umur tersebut 20.192 jiwa.

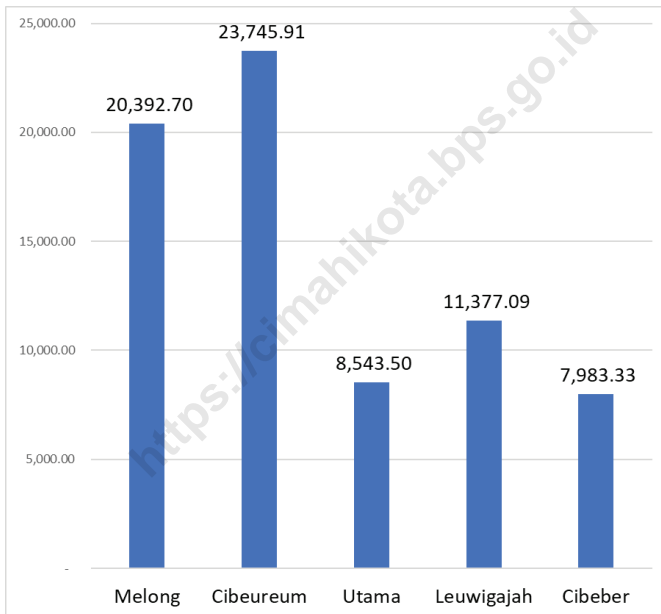
**DESCRIPTION**

*The population of Cimahi Selatan District in 2021 is 234,848 people. The village with the largest population is Melong Village with a percentage of 27.35 percent of the total population in Cimahi Selatan District. meanwhile Cibrureum Village is the most populous village with a density of 23,746 people living in every sq km. Cimahi Selatan Sex Ratio, which is the ratio of the male and female population is 101.23. This means that for every 100 female residents there are 101 male residents*

*The population of Cimahi Selatan District is dominated by young people, with the largest population in the 10-14 year age group, with a population of 20,192 people in that age group.*

**Gambar 3.1**  
**Figures**

**Kepadatan Penduduk Menurut Kelurahan di Kecamatan Cimahi Selatan, 2021**  
**Population Density by Village in Cimahi Selatan District, 2021**



Sumber/Source : Dinas Kependudukan dan Pencatatan Sipil Kota Cimahi, Data Konsolidasi Bersih Semester II 2021 Kota Cimahi/Cimahi City Population and Civil Registration Office, Clean Consolidated Data for the Second Semester of 2021 for Cimahi City

**Tabel** 3.1  
**Table**

**Penduduk, Distribusi Persentase Penduduk, Kepadatan Penduduk, Rasio Jenis Kelamin Penduduk Menurut Desa/ Kelurahan di Kecamatan Cimahi Selatan, 2021**  
**Population, Percentage Distribution of Population, Population Density, and Population Sex Ratio by Villages/ Kelurahan in Cimahi Selatan Subdistrict, 2021**

Desa/Kelurahan Village/Kelurahan	Penduduk/Population		
	Laki-Laki/Male	Perempuan/Female	Jumlah/Total
(1)	(2)	(3)	(4)
Melong	32 130	32 107	64 237
Cibeureum	30 797	30 230	61 027
Utama	17 287	16 887	34 174
Leuwigajah	23 227	22 964	46 191
Cibeber	14 699	14 520	29 219
<b>Cimahi Selatan</b>	<b>118 138</b>	<b>116 706</b>	<b>234 844</b>

Catatan/Note: ...

Sumber/Source: Dinas Kependudukan dan Pencatatan Sipil Kota Cimahi, Data Konsolidasi Bersih Semester II 2021 Kota Cimahi/ Cimahi City Population and Civil Registration Office, Clean Consolidated Data for the Second Semester of 2021 for Cimahi City

Lanjutan Tabel/*Continued Table 3.1*

<b>Desa/Kelurahan Village/Kelurahan</b>	<b>Persentase Penduduk Percentage of Total Population</b>	<b>Kepadatan Penduduk (per Km<sup>2</sup>) Population Density per sq.km</b>	<b>Rasio Jenis Kelamin Penduduk Population Sex Ratio</b>
(1)	(5)	(6)	(7)
Melong	27,35	20 392,70	100,07
Cibeureum	25,99	23 745,91	101,88
Utama	14,55	8 543,50	102,37
Leuwigajah	19,67	11 377,09	101,15
Cibeber	12,44	7 983,33	101,23
<b>CimahiSelatan</b>	<b>100,00</b>	<b>13 466, 06</b>	<b>101,23</b>

Catatan/*Note:* ...Sumber/*Source:* Dinas Kependudukan dan Pencatatan Sipil Kota Cimahi, Data Konsolidasi Bersih Semester II 2021 Kota Cimahi/Cimahi City Population and Civil Registration Office, Clean Consolidated Data for the Second Semester of 2021 for Cimahi City



**Tabel** 3.2  
**Table**

**Jumlah Penduduk Menurut Kelompok Umur dan Jenis Kelamin di Kecamatan Cimahi Selatan, 2021**  
**Population by Age Groups and Sex in Cimahi Selatan Subdistrict, 2021**

Kelompok Umur Age Groups	Jenis Kelamin/Sex		
	Laki-Laki Male	Perempuan Female	Jumlah Total
(1)	(2)	(3)	(4)
0-4	9 965	9 437	19 402
5-9	10 297	9 760	20 057
10-14	10 408	9 784	20 192
15-19	9 562	9 254	18 816
20-24	9 945	9 846	19 791
25-29	9 658	9 408	19 066
30-34	8 595	8 186	16 781
35-39	9 660	9 527	19 187
40-44	9 629	9 876	19 505
45-49	8 723	8 965	17 688
50-54	7 167	7 272	14 439
55-59	5 265	5 770	11 035
60-64	4 135	4 016	8 151
65-69	2 604	2 567	5 171
70-74	1 274	1 464	2 738
75+	1 251	1 574	2 825
<b>Jumlah</b>	<b>118 138</b>	<b>116 706</b>	<b>234 844</b>

Catatan/Note: ...

Sumber/Source: Dinas Kependudukan dan Pencatatan Sipil Kota Cimahi, Data Konsolidasi Bersih Semester II 2021 Kota Cimahi/Cimahi City Population and Civil Registration Office, Clean Consolidated Data for the Second Semester of 2021 for Cimahi City

04

**SOSIAL DAN KESEJAHTERAAN RAKYAT**  
**SOCIAL AND WELFARE**

**Jumlah Tempat Peribadatan Menurut  
Kelurahan di Kecamatan Cimahi Selatan, 2021**

*Number of Places of Worship by Urban Village in South  
Cimahi District, 2021*



Masjid/Mosque

**225**



Gereja/Church

**4**



Mushola/Prayer Room

**150**



**PENJELASAN TEKNIS****TECHNICAL NOTES**

1. Sekolah adalah lembaga pendidikan formal yang dimulai dari pendidikan dasar, menengah, dan tinggi. Pendidikan yang dicatat adalah pendidikan formal berdasar kurikulum Kementerian Pendidikan dan Kebudayaan, termasuk pendidikan yang diselenggarakan oleh pondok pesantren dengan memakai kurikulum Kementerian Pendidikan dan Kebudayaan, seperti Madrasah Ibtidayah (MI), Madrasah Tsanawiyah (MTs), Madrasah Aliyah (MA). Pondok pesantren/madrasah diniyah adalah sekolah yang tidak memakai Kurikulum dari Kementerian Pendidikan dan Kebudayaan.
  2. Rumah sakit (RS) adalah tempat pemeriksaan dan perawatan kesehatan, biasanya berada di bawah pengawasan dokter atau tenaga medis, termasuk rumah sakit khusus seperti rumah sakit perawatan paru-paru dan RS jantung.
  3. Rumah sakit bersalin/rumah bersalin adalah rumah sakit yang dilengkapi dengan fasilitas untuk melahirkan, pemeriksaan kehamilan, pemeriksaan ibu dan anak serta berada di bawah pengawasan dokter atau bidan senior.
1. *Schools are formal educational institutions that start from primary, secondary, and higher education. The education recorded is formal education based on the curriculum of the Ministry of Education and Culture, including education organized by Islamic boarding schools using the curriculum of the Ministry of Education and Culture, such as Madrasah Ibtidayah (MI), Madrasah Tsanawiyah (MTs), Madrasah Aliyah (MA). Islamic boarding schools/madrasah diniyah are schools that do not use the curriculum from the Ministry of Education and Culture.*
  2. *A hospital (RS) is a place for examination and health care, usually under the supervision of a doctor or medical personnel, including special hospitals such as a pulmonary care hospital and a heart hospital.*
  3. *Maternity hospital/maternity hospital is a hospital that is equipped with facilities for childbirth, prenatal care, examination of mothers and children and is under the supervision of a doctor or senior midwife.*

4. Poliklinik adalah tempat pemeriksaan kesehatan, biasanya tanpa fasilitas perawatan menginap, berada di bawah pengawasan dokter atau tenaga medis, tidak termasuk klinik yang terdapat di pusat kesehatan masyarakat (puskesmas)/rumah sakit. Poliklinik yang karena satu dan lain hal menyediakan tempat perawatan menginap, tetap digolongkan ke dalam Poliklinik (bukan rumah sakit).
  5. Pusat kesehatan masyarakat (Puskesmas) adalah unit pelayanan kesehatan milik pemerintah yang bertanggung jawab kepada pelayanan kesehatan masyarakat untuk wilayah kecamatan, sebagian kecamatan, atau kelurahan. Tim puskesmas sesuai jadwal dapat melakukan kegiatan puskesmas keliling ke tempat-tempat tertentu dalam wilayah kerjanya, untuk mendekatkan pelayanan dengan masyarakat.
  6. Puskesmas Pembantu (Pustu) yaitu unit pelayanan kesehatan masyarakat yang membantu kegiatan puskesmas di bagian wilayah kerja. Pada beberapa daerah balai pengobatan telah berubah fungsi menjadi pustu walaupun papan nama masih tertulis balai pengobatan.
4. *A polyclinic is a place for medical examinations, usually without overnight care facilities, under the supervision of doctors or medical personnel, excluding clinics located in community health centers (puskesmas)/hospitals. classified into a polyclinic (not a hospital).*
  5. *Community health center (Puskesmas) is a government-owned health service unit that is responsible for public health services for sub-districts, some sub-districts, or urban villages. The puskesmas team according to the schedule can carry out mobile health center activities to certain places within their working area, to bring services closer. with society.*
  6. *Auxiliary Health Center (Pustu) is a community health service unit that assists puskesmas activities in the working area. In some areas, the treatment center has changed its function to a pustu, although the nameplate is still written as the medical center.*

**ULASAN**

Pada Kecamatan Cimahi Selatan untuk fasilitas pendidikan Sekolah Dasar (SD), Madrasah Ibtidaiyah (MI), dan Madrasah Tsanawiyah (MTs) dimiliki oleh semua kelurahan. Sementara itu, Madrasah Aliyah (MA) hanya dimiliki oleh satu kelurahan. Jumlah sekolah di Kecamatan Cimahi Selatan ada sebanyak 164 fasilitas. Guru di Kecamatan Cimahi Selatan ada sebanyak 2.341 guru. Sedangkan, murid di Kecamatan Cimahi Selatan ada sebanyak 43.368 murid.

Setiap kelurahan di Kecamatan Cimahi Selatan memiliki poliklinik/ balai pengobatan, puskesmas tanpa rawat inap, dan apotek. Untuk fasilitas rumah sakit hanya dimiliki oleh satu kelurahan. Pada Kelurahan Utama terdapat 3 warga yang menderita kekurangan gizi.

Pada Kecamatan Cimahi Selatan, Kelurahan Melong merupakan kelurahan yang memiliki jumlah keluarga pengguna PLN terbanyak. Jumlah pengguna PLN di Kelurahan Melong ada sebanyak 22.466 keluarga. Seluruh kelurahan di Kecamatan Cimahi Selatan menggunakan listrik pemerintah sebagai sumber penerangan jalan utama. Tempat buang air besar sendiri merupakan fasilitas yang dimiliki semua kelurahan. Sebagian besar rumah tangga menggunakan gas Elpiji 3 kg sebagai bahan bakar memasak.

Terdapat 225 masjid, 150 Mushola, dan 4 Gereja di Kecamatan Cimahi

**DESCRIPTION**

*In Cimahi Selatan District, all villages have access to educational facilities for Elementary Schools (SD), Madrasah Ibtidaiyah (MI), and Madrasah Tsanawiyah (MTs). Meanwhile, Madrasah Aliyah (MA) is only owned by one village. The number of schools in Cimahi Selatan District is 164 schools. There are 2,341 teachers in Cimahi Selatan District. Meanwhile, there are 43,368 students in Cimahi Selatan District.*

*Every village in Cimahi Selatan District have polyclinics/medicine centers, public health center without hospitalization, and pharmacies. Hospital facilities are only owned by one kelurahan. In the Utama Village, there are 3 residents who suffer from malnutrition.*

*In Cimahi Selatan District, Melong Village is the village that has the largest number of families using PLN. The number of PLN users in Melong Village is 22,466 families. All villages in Cimahi Selatan District use government electricity as the main source of street lighting. **The toilet (personal)** is a facility that is owned by the all villages. Most households use 3 kg LPG gas as cooking fuel.*

*There are 225 mosques, 150 prayer rooms, and 4 churches in Cimahi Selatan*

Selatan. Pada Kecamatan Cimahi Selatan sudah pernah terjadi dua kali tanah longsor, enam kali banjir, dan dua kali angin puyuh. Pada Kelurahan Utama terdapat 130 korban jiwa akibat banjir. Sistem peringatan dini khusus tsunami, serta rambu-rambu dan jalur evakuasi bencana tidak dimiliki oleh seluruh kelurahan di Kecamatan Cimahi Selatan. Untuk fasilitas sepak bola, bulu tangkis, bola voli, dan tenis meja dimiliki oleh seluruh kelurahan di Kecamatan Cimahi Selatan.

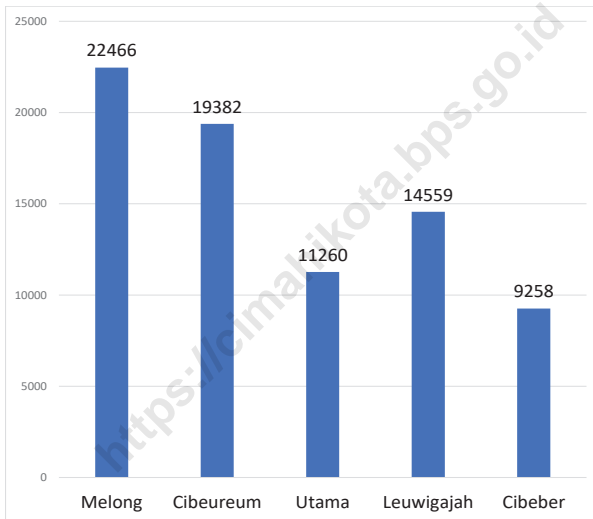
*District. In Cimahi Selatan District, there have been two landslides, six floods, and two whirlwinds. In the Main Village, there were 130 fatalities due to flooding. A special tsunami early warning system, as well as signs and disaster evacuation routes, are not owned by all villages in Cimahi Selatan District. For soccer, badminton, volleyball, and table tennis facilities are owned by all villages in Cimahi Selatan District.*

<https://cimahikota.bps.go.id>

**Gambar 4.1**  
**Figures**

**Banyaknya Keluarga Menurut Kelurahan Pengguna Listrik PLN di Kecamatan Cimahi Selatan, 2021**

*Number of Families by Village of State Electricity Company Users in Cimahi Selatan District, 2021*



Sumber/Source : BPS, Pendataan Potensi Desa (Podes) 2021/BPS-Statistics Indonesia, Village Potential Data Collecting 2021



#### 4.1 PENDIDIKAN EDUCATION

**Tabel 4.1.1** Banyaknya Desa<sup>1</sup>/Kelurahan yang Memiliki Fasilitas Sekolah Menurut Tingkat Pendidikan di Kecamatan Cimahi Selatan, 2019–2021  
**Number of Villages<sup>1</sup>/Kelurahan Having Educational Facilities by Educational Level in Cimahi Selatan Subdistrict, 2019–2021**

Tingkat Pendidikan Educational Level	2019	2020	2021
(1)	(2)	(3)	(4)
Sekolah Dasar (SD) Primary School	5	5	5
Madrasah Ibtidaiyah (MI) Madrasah Ibtidaiyah	5	5	5
Sekolah Menengah Pertama (SMP) Junior High School	5	5	5
Madrasah Tsanawiyah (MTs) Madrasah Tsanawiyah (MTs)	5	5	5
Sekolah Menengah Atas (SMA) Senior High School	3	3	3
Sekolah Menengah Kejuruan (SMK) Vocational High School	1	1	1
Madrasah Aliyah (MA) Madrasah Aliyah	4	4	4
Akademi/Perguruan Tinggi Academy/University	2	2	2

Catatan/Note: <sup>1</sup>Desa pada tabel ini termasuk Unit Permukiman Transmigrasi (UPT) yang masih dibina oleh kementerian terkait/  
Villages in this table include Transmigration Settlement Unit which is still fostered by the relevant ministries.

Sumber/Source: BPS, Pendataan Potensi Desa (Podes) 2020 dan 2021/BPS-Statistics Indonesia, Village Potential Data Collecting 2020 and 2021

**Tabel 4.1.2**  
**Table**

**Jumlah Sekolah Menurut Tingkat Pendidikan di Kecamatan Cimahi Selatan, 2020/2021 dan 2021/2022**  
**Number of Schools by Educational Level in Cimahi Selatan Subdistrict, 2020/2021 and 2021/2022**

Tingkat Pendidikan Educational Level	Negeri/Public		Swasta/Private		Jumlah/Total	
	2020/2021	2021/2022	2020/2021	2021/2022	2020/2021	2021/2022
(1)	(2)	(3)	(4)	(5)	(6)	(7)
Taman Kanak-Kanak (TK) <sup>1</sup> /Kindergarten <sup>1</sup>	1	1	33	34	34	35
Raudatul Athfal (RA) <sup>2</sup> Raudatul Athfal (RA) <sup>2</sup>	-	-	30	30	30	30
Sekolah Dasar (SD) <sup>1</sup> Elementary Schools <sup>1</sup>	39	39	11	12	50	51
Madrasah Ibtidaiyah (MI) <sup>2</sup> /Madrasah Ibtidaiyah (MI) <sup>2</sup>	-	-	10	10	10	10
Sekolah Menengah Pertama (SMP) <sup>1</sup> /Junior High Schools <sup>1</sup>	5	5	11	11	16	16
Madrasah Tsanawiyah (MTs) <sup>2</sup> /Madrasah Tsanawiyah (MTs) <sup>2</sup>	-	-	6	6	7	7
Sekolah Menengah Atas (SMA) <sup>1</sup> /Senior High Schools <sup>1</sup>	2	2	3	3	5	5
Sekolah Menengah Kejuruan (SMK) <sup>1</sup> Vocational High Schools <sup>1</sup>	1	1	7	7	8	8
Madrasah Aliyah (MA) <sup>2</sup> Madrasah Aliyah (MA) <sup>2</sup>	1	1	1	1	2	2

Catatan/Note: <sup>3</sup> Seluruh Raudatul Athfal (RA) berstatus swasta/All Raudatul Athfal (RA) are private

Sumber/Source: <sup>1</sup> Kementerian Pendidikan, Kebudayaan, Riset, dan Teknologi, Sistem Data Pokok Pendidikan, data semester ganjil laporan sampai dengan 30 November 2021/Ministry of Education, Culture, Research, and Technology, Basic Education Data System, odd semester report data up to 30 November 2021

<sup>2</sup> Kementerian Agama, EMIS, data semester ganjil laporan sampai dengan 17 Februari 2022/Ministry of Religious Affairs, EMIS, odd semester report data up to 17 February 2022

**Tabel** 4.1.3  
**Table**

**Jumlah Guru Menurut Tingkat Pendidikan di Kecamatan Cimahi Selatan, 2020/2021 dan 2021/2022**  
**Number of Teachers by Educational Level in Cimahi Selatan Subdistrict, 2020/2021 and 2021/2022**

Tingkat Pendidikan Educational Level	Negeri/Public		Swasta/Private		Jumlah/Total	
	2020/2021	2021/2022	2020/2021	2021/2022	2020/2021	2021/2022
(1)	(2)	(3)	(4)	(5)	(6)	(7)
Taman Kanak-Kanak (TK) <sup>1</sup> /Kindergarten <sup>1</sup>	12	8	168	141	180	149
Raudatul Athfal (RA) <sup>2</sup> Raudatul Athfal (RA) <sup>2</sup>	-	-	147	170	147	170
Sekolah Dasar (SD) <sup>1,3</sup> Elementary Schools <sup>1,3</sup>	652	603	178	196	830	799
Madrasah Ibtidaiyah (MI) <sup>2</sup> /Madrasah Ibtidaiyah (MI) <sup>2</sup>	-	-	127	149	127	149
Sekolah Menengah Pertama (SMP) <sup>1,3</sup> / Junior High Schools <sup>1,3</sup>	238	228	155	141	393	369
Madrasah Tsanawiyah (MTs) <sup>2</sup> /Madrasah Tsanawiyah (MTs) <sup>2</sup>	55	70	84	104	139	174
Sekolah Menengah Atas (SMA) <sup>1,3</sup> /Senior High Schools <sup>1,3</sup>	125	120	46	37	171	157
Sekolah Menengah Kejuruan (SMK) <sup>1,3,4</sup> Vocational High Schools <sup>1,3,4</sup>	135	127	159	160	294	287
Madrasah Aliyah (MA) <sup>2</sup> Madrasah Aliyah (MA) <sup>2</sup>	53	78	61	9	114	87

Catatan/Note: <sup>3</sup> Jumlah guru termasuk kepala sekolah dan guru/The total of teachers including headmaster and teacher.

<sup>4</sup> Guru yang mengajar di dua sekolah atau lebih dihitung di masing-masing sekolah/Teacher who taught in two schools or more counted in every school.

Sumber/Source: <sup>1</sup> Kementerian Pendidikan, Kebudayaan, Riset, dan Teknologi, Sistem Data Pokok Pendidikan, data semester ganjil laporan sampai dengan 30 November 2021/Ministry of Education, Culture, Research, and Technology, Basic Education Data System, odd semester report data up to 30 November 2021

<sup>2</sup> Kementerian Agama, EMIS, data semester ganjil laporan sampai dengan 17 Februari 2022/Ministry of Religious Affairs, EMIS, odd semester report data up to 17 February 2022

**Tabel 4.1.4**  
**Table**

**Jumlah Murid Menurut Tingkat Pendidikan di Kecamatan Cimahi Selatan, 2020/2021 dan 2021/2022**  
**Number of Pupils by Educational Level in Cimahi Selatan Subdistrict, 2020/2021 and 2021/2022**

Tingkat Pendidikan Educational Level	Negeri/Public		Swasta/Private		Jumlah/Total	
	2020/2021	2021/2022	2020/2021	2021/2022	2020/2021	2021/2022
(1)	(2)	(3)	(4)	(5)	(6)	(7)
Taman Kanak-Kanak (TK) <sup>1</sup> /Kindergarten <sup>1</sup>	91	79	1 274	1 225	1 365	1 304
Raudatul Athfal (RA) <sup>2</sup> Raudatul Athfal (RA) <sup>2</sup>	-	-	1 353	1 223	1 353	1 223
Sekolah Dasar (SD) <sup>1</sup> Elementary Schools <sup>1</sup>	15 427	14 983	3 633	3 716	19 060	18 699
Madrasah Ibtidaiyah (MI) <sup>2</sup> /Madrasah Ibtidaiyah (MI) <sup>2</sup>	-	-	2 023	2 001	2 023	2 001
Sekolah Menengah Pertama (SMP) <sup>1</sup> / Junior High Schools <sup>1</sup>	5 067	5 185	3 086	2 739	8 153	7 924
Madrasah Tsanawiyah (MTs) <sup>2</sup> /Madrasah Tsanawiyah (MTs) <sup>2</sup>	1 043	1 062	899	829	1 942	1 891
Sekolah Menengah Atas (SMA) <sup>1</sup> /Senior High Schools <sup>1</sup>	2 415	2 412	654	615	3 069	3 027
Sekolah Menengah Kejuruan (SMK) <sup>1</sup> Vocational High Schools <sup>1</sup>	2 504	2 599	3 904	3 648	6 408	6 547
Madrasah Aliyah (MA) <sup>2</sup> Madrasah Aliyah (MA) <sup>2</sup>	682	702	5	50	710	752

Catatan/Note: ...

Sumber/Source: <sup>1</sup> Kementerian Pendidikan, Kebudayaan, Riset, dan Teknologi, Sistem Data Pokok Pendidikan, data semester ganjil laporan sampai dengan 30 November 2021/Ministry of Education, Culture, Research, and Technology, Basic Education Data System, odd semester report data up to 30 November 2021

<sup>2</sup> Kementerian Agama, EMIS, data semester ganjil laporan sampai dengan 17 Februari 2022/Ministry of Religious Affairs, EMIS, odd semester report data up to 17 February 2022

## 4.2 KESEHATAN HEALTH

**Tabel 4.2.1 Banyaknya Desa<sup>1</sup>/Kelurahan yang Memiliki Sarana Kesehatan Menurut Jenis Sarana Kesehatan di Kecamatan Cimahi Selatan, 2019–2021**  
**Number of Villages<sup>1</sup>/Kelurahan Health Facilities by Type of Health Facilities in Cimahi Selatan Subdistrict, 2019–2021**

Jenis Sarana Kesehatan Type of Health Facilities	2019	2020	2021
(1)	(2)	(3)	(4)
Rumah Sakit <i>Hospital</i>	1	1	1
Rumah Sakit Bersalin <i>Maternity Hospital</i>	-	-	-
Poliklinik/Balai Pengobatan <i>Polyclinic</i>	5	5	5
Puskesmas Rawat Inap <i>Public Health Center with Inpatient Care</i>	-	-	-
Puskesmas Tanpa Rawat Inap <i>Public Health Center without Inpatient Care</i>	5	5	5
Apotek <i>Pharmacy</i>	5	5	5

Catatan/Note: ...

Sumber/Source: BPS, Pendataan Potensi Desa (Podes) 2019–2021/BPS-Statistics Indonesia, Village Potential Data Collecting 2019–2021

**Tabel** 4.2.2  
**Table**

**Banyaknya Warga Penderita Kekurangan Gizi Menurut Desa/Kelurahan di Kecamatan Cimahi Selatan, 2020**  
**Number of People with Malnutrition by Villages/Kelurahan in Cimahi Selatan Subdistrict, 2020**

Desa/Kelurahan Village/Kelurahan	2020
(1)	(2)
Melong	-
Cibeureum	-
Utama	3
Leuwigajah	-
Cibeber	-
<b>Cimahi Selatan</b>	<b>3</b>

Catatan/Note: ...

Sumber/Source: BPS, Pendataan Potensi Desa (Podes) 2021/BPS-Statistics Indonesia, Village Potential Data Collecting 2021

### 4.3 PERUMAHAN DAN LINGKUNGAN HOUSING AND ENVIRONMENT

**Tabel** 4.3.1 **Banyaknya Desa/Kelurahan Menurut Sumber Air Minum Sebagian Besar Keluarga di Kecamatan Cimahi Selatan, 2019–2021**  
**Table** **Number of Villages/Kelurahan by Drinking Water Source of Majority Family in Cimahi Selatan Subdistrict, 2019–2021**

Sumber Air Minum Source of Drinking Water	2019	2020	2021
(1)	(2)	(3)	(4)
Air Kemasan Bermerk/ <i>Branded Bottled Water</i>	-	-	-
Air Isi Ulang/ <i>Refil Water</i>	5	5	4
Leding Dengan Meteran/ <i>Metered Piped Water</i>	-	-	1
Leding Tanpa Meteran/ <i>Non Metered Piped Water</i>	-	-	-
Sumur Bor atau Pompa/ <i>Artesian Well or Pumped Water</i>	-	-	-
Sumur/ <i>Well</i>	-	-	-
Mata Air/ <i>Spring</i>	-	-	-
Sungai/Danau/Kolam/ Waduk/Situ/ Embung/Bendungan/ <i>River/Lake/Pond/ Reservoir/Dam</i>	-	-	-
Air Hujan/ <i>Rainwater</i>	-	-	-
Lainnya/ <i>Others</i>	-	-	-

Catatan/Note: ...

Sumber/Source: BPS, Pendataan Potensi Desa (Podes) 2019–2021/BPS-Statistics Indonesia, Village Potential Data Collecting 2019–2021

**Tabel** 4.3.2  
**Table**

**Banyaknya Keluarga Menurut Desa/Kelurahan dan Jenis Pengguna Listrik di Kecamatan Cimahi Selatan, 2021**  
**Number of Family by Villages/Kelurahan and Type of Electricity Consumer in Cimahi Selatan Subdistrict, 2021**

Desa/Kelurahan <i>Village/Kelurahan</i>	Pengguna Listrik <i>Electricity Consumer</i>			Bukan Pengguna Listrik <i>Not Electricity Consumer</i>
	PLN <i>State Electricity Company</i>	Non PLN <i>Non-State Electricity Company</i>	Jumlah <i>Total</i>	
(1)	(2)	(3)	(4)	(5)
Melong	22 466	-	22 466	-
Cibeureum	19 382	-	19 382	-
Utama	11 260	-	11 260	-
Leuwigajah	14 559	-	14 559	-
Cibeber	9 258	-	9 258	-
<b>Cimahi Selatan</b>	<b>76 925</b>	<b>-</b>	<b>76 925</b>	<b>-</b>

Catatan/Note: ...

Sumber/Source: BPS, Pendataan Potensi Desa (Podes) 2021/BPS-Statistics Indonesia, Village Potential Data Collecting 2021



**Tabel 4.3.3** Banyaknya Desa/Kelurahan Menurut Sumber Penerangan Jalan Utama Desa/Kelurahan di Kecamatan Cimahi Selatan, 2019–2021  
**Number of Villages/Kelurahan by Source of Villages/Kelurahan's Main Street Illumination in Cimahi Selatan Subdistrict, 2019–2021**

Sumber Penerangan Jalan Utama <i>Source of Main Street Illumination</i>	2019	2020	2021
(1)	(2)	(3)	(4)
Listrik Pemerintah/ <i>State Electricity</i>	5	5	5
Listrik Non Pemerintah/ <i>Non-State Electricity</i>	-	-	-
Non Listrik/ <i>Non-Electric</i>	-	-	-

Catatan/Note: ...

Sumber/Source: BPS, Pendataan Potensi Desa (Podes) 2019–2021/BPS-Statistics Indonesia, Village Potential Data Collecting 2019–2021

**Tabel**  
**Table** 4.3.4

**Banyaknya Desa/Kelurahan Menurut Penggunaan Fasilitas Tempat Buang Air Besar Sebagian Besar Keluarga di Kecamatan Cimahi Selatan, 2019–2021**  
**Number of Villages/Kelurahan by Toilet Facility Used by Majority Family in Cimahi Selatan Subdistrict, 2019–2021**

Fasilitas Tempat Buang Air Besar <i>Toilet Facility</i>	2019	2020	2021
(1)	(2)	(3)	(4)
<b>Jamban/Toilet</b>			
Sendiri/ <i>Private</i>	6	6	6
Bersama/ <i>Shared</i>	-	-	-
Umum/ <i>Public</i>	-	-	-
<b>Bukan Jamban/<i>Non-Toilet</i></b>	-	-	-
<b>Jumlah/<i>Total</i></b>	<b>6</b>	<b>6</b>	<b>6</b>

Catatan/*Note*: ...

Sumber/*Source*: BPS, Pendataan Potensi Desa (Podes) 2019–2021/*BPS-Statistics Indonesia, Village Potential Data Collecting 2019–2021*

**Tabel** 4.3.5  
**Table**

**Banyaknya Desa/Kelurahan Menurut Jenis Bahan Bakar untuk Memasak yang Digunakan Sebagian Besar Keluarga di Kecamatan Cimahi Selatan, 2021**  
**Number of Villages/Kelurahan by Type of Cooking Fuel Used by Majority Family in Cimahi Selatan Subdistrict, 2021**

Jenis Bahan Bakar untuk Memasak <i>Type of Cooking Fuel</i>	2021
(1)	(2)
Listrik/ <i>Electric</i>	-
Elpiji 5,5 kg/ <i>Blue Gas 5.5 kg-LPG</i>	-
Elpiji 12 kg/ <i>12 kg-LPG</i>	-
Elpiji 3 kg/ <i>3 kg-LPG</i>	5
Gas Kota/ <i>City Gas</i>	-
Biogas/ <i>Biogas</i>	-
Minyak Tanah/ <i>Kerosene</i>	-
Briket/ <i>Briquettes</i>	-
Arang/ <i>Charcoal</i>	-
Kayu Bakar/ <i>Firewood</i>	-
Lainnya/ <i>Others</i>	-
<b>Jumlah/<i>Total</i></b>	<b>5</b>

Catatan/*Note*: ...

Sumber/*Source*: BPS, Pendataan Potensi Desa (Podes) 2021/BPS-Statistics Indonesia, *Village Potential Data Collecting 2021*

#### 4.4 AGAMA DAN SOSIAL LAINNYA RELIGION AND OTHER SOCIAL AFFAIRS

**Tabel 4.4.1** Jumlah Tempat Peribadatan Menurut Desa/Kelurahan di Kecamatan Cimahi Selatan, 2021  
*Table* **Number of Worship Places by Villages/Kelurahan in Cimahi Selatan Subdistrict, 2021**

Desa/Kelurahan <i>Village/Kelurahan</i>	Masjid <i>Mosque</i>	Mushola <i>Pray Room</i>	Gereja Protestan <i>Protestant Church</i>	Gereja Katholik <i>Catholic Church</i>	Pura <i>Temple</i>	Vihara
(1)	(2)	(3)	(4)	(5)	(6)	(7)
Melong	45	40	1	-	-	-
Cibeureum	61	14	-	-	-	-
Utama	32	36	2	-	-	-
Leuwigajah	61	32	1	-	-	-
Cibeber	26	28	-	-	-	-
<b>Cimahi Selatan</b>	<b>225</b>	<b>150</b>	<b>4</b>	<b>-</b>	<b>-</b>	<b>-</b>

Catatan/Note: ...

Sumber/Source: BPS, Pendataan Potensi Desa (Podes) 2021/BPS-Statistics Indonesia, Village Potential Data Collecting 2021

**Tabel** 4.4.2  
**Table**

**Banyaknya Kejadian Bencana Alam Menurut Desa/  
Kelurahan dan Jenis Bencana Alam di Kecamatan Cimahi  
Selatan, 2020**  
*Number of Natural Disaster Events by Villages/Kelurahan  
and Type of Natural Disaster in Cimahi Selatan Subdistrict,  
2020*

Desa/Kelurahan <i>Village/Kelurahan</i>	Gempa Bumi <i>Earthquake</i>	Tsunami <i>Tsunami</i>	Gunung Meletus <i>Volcanic Eruption</i>	Tanah Longsor <i>Landslide</i>
(1)	(2)	(3)	(4)	(5)
Melong	-	-	-	1
Cibeureum	-	-	-	-
Utama	-	-	-	-
Leuwigajah	-	-	-	-
Cibeber	-	-	-	1
<b>Cimahi Selatan</b>	-	-	-	<b>2</b>

Lanjutan Tabel/*Continued Table* 4.4.2

<b>Desa/Kelurahan Village/Kelurahan</b>	<b>Banjir Floods</b>	<b>Banjir Bandang Flash Floods</b>	<b>Kekeringan Drought</b>	<b>Kebakaran Hutan dan Lahan Forest and Land Fires</b>
(1)	(6)	(7)	(8)	(9)
	2	-	-	-
	1	-	-	-
	1	-	-	-
	1	-	-	-
	1	-	-	-
	-	-	-	-
<b>Cimahi Selatan</b>	<b>6</b>	<b>-</b>	<b>-</b>	<b>-</b>

Lanjutan Tabel/*Continued Table 4.4.2*

<b>Desa/Kelurahan Village/Kelurahan</b>	<b>Angin Puyuh/ Puting Beliung/ Topan Tornado/Typhoon</b>	<b>Gelombang Pasang Tidal Wave</b>	<b>Abrasi Abrasion</b>
(1)	(10)	(11)	(12)
Melong	-	-	-
Cibeureum	1	-	-
Utama	-	-	-
Leuwigajah	1	-	-
Cibeber	-	-	-
<b>Cimahi Selatan</b>	<b>2</b>	<b>-</b>	<b>-</b>

Catatan/Note: ...

Sumber/Source: BPS, Pendataan Potensi Desa (Podes) 2021/BPS-Statistics Indonesia, Village Potential Data Collecting 2021

**Tabel**  
**Table** 4.4.3

**Banyaknya Korban Jiwa Akibat Bencana Alam Menurut Desa/Kelurahan dan Jenis Bencana Alam di Kecamatan Cimahi Selatan, 2020**  
*Number of Fatalities Due to Natural Disasters by Villages/ Kelurahan and Type of Natural Disaster in Cimahi Selatan Subdistrict, 2020*

<b>Desa/Kelurahan</b> <i>Village/Kelurahan</i>	<b>Gempa Bumi</b> <i>Earthquake</i>	<b>Tsunami</b> <i>Tsunami</i>	<b>Gunung Meletus</b> <i>Volcanic Eruption</i>	<b>Tanah Longsor</b> <i>Landslide</i>
(1)	(2)	(3)	(4)	(5)
Melong	-	-	-	-
Cibeureum	-	-	-	-
Utama	-	-	-	-
Leuwigajah	-	-	-	-
Cibeber	-	-	-	-
<b>Cimahi Selatan</b>	-	-	-	-



Lanjutan Tabel/Continued Table 4.4.3

Desa/Kelurahan Village/Kelurahan	Banjir Floods	Banjir Bandang Flash Floods	Kekeringan Drought	Kebakaran Hutan dan Lahan Forest and Land Fires
(1)	(6)	(7)	(8)	(9)
Melong	-	-	-	-
Cibeureum	-	-	-	-
Utama	130	-	-	-
Leuwigajah	-	-	-	-
Cibeber	-	-	-	-
<b>Cimahi Selatan</b>	<b>130</b>	<b>-</b>	<b>-</b>	<b>-</b>

Lanjutan Tabel/*Continued Table* 4.4.3

<b>Desa/Kelurahan Village/Kelurahan</b>	<b>Angin Puyuh/ Puting Beliung/ Topan Tornado/Typhoon</b>	<b>Gelombang Pasang Tidal Wave</b>	<b>Abrasi Abrasion</b>
(1)	(10)	(11)	(12)
Melong	-	-	-
Cibeureum	-	-	-
Utama	-	-	-
Leuwigajah	-	-	-
Cibeber	-	-	-
<b>Cimahi Selatan</b>			

Catatan/Note: ...

Sumber/Source: BPS, Pendataan Potensi Desa (Podes) 2021/BPS-Statistics Indonesia, *Village Potential Data Collecting 2021*

**Tabel** 4.4.4  
**Table**

**Keberadaan Fasilitas/Upaya Antisipasi/Mitigasi Bencana Alam Menurut Desa/Kelurahan di Kecamatan Cimahi Selatan, 2021**  
**Existence of Facilities/Efforts for Anticipation/Mitigation of Natural Disasters by Villages/Kelurahan by Villages/Kelurahan in Cimahi Selatan Subdistrict, 2021**

<b>Desa/Kelurahan</b> <i>Village/Kelurahan</i>	<b>Sistem Peringatan Dini Bencana Alam</b> <i>Natural Disaster Early Warning System</i>	<b>Sistem Peringatan Dini Khusus Tsunami</b> <i>Tsunami Early Warning System</i>	<b>Perlengkapan Keselamatan</b> <i>Safety Equipment</i>
(1)	(2)	(3)	(4)
Melong	Ada	Bukan Wilayah Potensi Tsunami	Tidak Ada
Cibeureum	Tidak Ada	Bukan Wilayah Potensi Tsunami	Tidak Ada
Utama	Ada	Bukan Wilayah Potensi Tsunami	Ada
Leuwigajah	Tidak Ada	Bukan Wilayah Potensi Tsunami	Ada
Cibeber	Tidak Ada	Bukan Wilayah Potensi Tsunami	Tidak Ada

Lanjutan Tabel/*Continued Table 4.4.4*

Desa/Kelurahan <i>Village/Kelurahan</i>	Rambu-Rambu dan Jalur Evakuasi Bencana <i>Sign and Evacuation Route</i>	Pembuatan, Perawatan, atau Normalisasi: Sungai, Kanal, Tanggul, Parit, Drainase, Waduk, Pantai, dll <i>Manufacture, Maintenance, or Normalization: Rivers, Canals, Embankment, etc</i>
(1)	(5)	(6)
Melong	Tidak Ada	Ada
Cibeureum	Tidak Ada	Tidak Ada
Utama	Tidak Ada	Ada
Leuwigajah	Tidak Ada	Ada
Cibeber	Tidak Ada	Tidak Ada

Catatan/*Note*: ...Sumber/*Source*: BPS, Pendataan Potensi Desa (Podes) 2021/*BPS-Statistics Indonesia, Village Potential Data Collecting 2021*

**Tabel**  
**Table** 4.4.5

**Banyaknya Desa/Kelurahan yang Memiliki Kelompok Kegiatan Olahraga Menurut Jenis Olahraga dan Ketersediaan Fasilitas/Lapangan Olahraga di Kecamatan Cimahi Selatan, 2021**  
**Number of Villages/Kelurahan Having Sport Activities Groups by Type of Sport and Availability of Sport Facilities/Fields in Cimahi elatan Subdistrict, 2021**

Jenis Olahraga Type of Sport	Kondisi Fasilitas/Lapangan Olahraga Condition of Sport Facilities/Fields			Tidak Ada Fasilitas/ Lapangan Olahraga No Sport Facilities/ Fields
	Baik	Rusak Sedang	Rusak Parah	
(1)	(2)	(3)	(4)	(5)
Sepak Bola/Soccer	4	1	-	-
Bola Voli/Volley Ball	3	-	2	-
Bulu Tangkis/Badminton	4	-	1	-
Bola Basket/Basket Ball	4	-	-	1
Tenis Lapangan/Court Tennis	2	2	-	1
Tenis Meja/Table Tennis	4	1	-	-
Futsal/Futsal	4	1	-	3
Renang/Swimming	-	-	-	5
Bela Diri/ Martial Arts	1	-	-	5
Bilyard/ Billiards	-	-	-	5
Fitness, Aerobik, dll/Fitness, Aerobics, etc	2	-	-	3
Lainnya/Others	-	-	-	5

Catatan/Note: ...

Sumber/Source: BPS, Pendataan Potensi Desa (Podes) 2021/BPS-Statistics Indonesia, Village Potential Data Collecting 2021

05

**PERTANIAN  
AGRICULTURE**

**Produksi Tanaman Biofarmaka Menurut Jenis  
Tanaman di Kecamatan Cimahi Selatan (kg),  
2021**

*Production of Biopharmaceutical Plants by Plant Type in South Cimahi  
District (kg), 2021*



50

**Jahe/Ginger**



**PENJELASAN TEKNIS****TECHNICAL NOTES**

- |  |   |
|--|---|
| <p>1. Tanaman sayuran semusim adalah tanaman sumber vitamin, garam mineral dan lain-lain yang dikonsumsi dari bagian tanaman yang berupa daun, bunga, buah dan umbinya, yang berumur kurang dari satu tahun.</p>   | <p>1. <i>Seasonal vegetable plants are plants that are sources of vitamins, mineral salts and others which are consumed from plant parts in the form of leaves, flowers, fruits and tubers, which are less than one year old.</i></p>                                       |
| <p>2. Tanaman buah-buahan semusim adalah tanaman sumber vitamin, garam mineral dan lain-lain yang dikonsumsi dari bagian tanaman yang berupa buah, berumur kurang dari satu tahun, tidak berbentuk pohon/rumpun tetapi menjalar dan berbatang lunak.</p> | <p>2. <i>Seasonal fruit plants are plants that are a source of vitamins, mineral salts and others which are consumed from the part of the plant in the form of fruit, less than one year old, not in the form of a tree/clump but spreading and having soft trunks.</i></p> |
| <p>3. Tanaman buah-buahan tahunan adalah tanaman sumber vitamin, garam mineral dan lain-lain yang dikonsumsi dari bagian tanaman yang berupa buah dan merupakan tanaman tahunan.</p>   | <p>3. <i>Annual fruit plants are plants that are a source of vitamins, mineral salts and others which are consumed from the part of the plant in the form of fruit and are annual plants.</i></p>   |
| <p>4. Tanaman sayuran tahunan adalah tanaman sumber vitamin, garam mineral dan lain-lain yang dikonsumsi dari bagian tanaman yang berupa daun dan atau buah yang berumur lebih dari satu tahun.</p>  | <p>4. <i>Annual vegetable plants are plants that are a source of vitamins, mineral salts and others that are consumed from plant parts in the form of leaves and or fruit that are more than one year old.</i></p>  |
| <p>5. Tanaman biofarmaka adalah tanaman yang bermanfaat untuk obat-obatan, kosmetik dan kesehatan yang dikonsumsi atau digunakan dari bagianbagian tanaman seperti daun, batang</p>  | <p>5. <i>Biopharmaceutical plants are plants that are useful for medicine, cosmetics and health that are consumed or used from plant parts such as leaves, fruit stems, tubers (rhizomes) or roots.</i></p>   |



buah, umbi ( rimpang ) ataupun akar.

- |   |   |
|---|---|
| <p>6. Tanaman hias adalah tanaman yang mempunyai nilai keindahan baik bentuk, warna daun, tajuk maupun bunganya, sering digunakan untuk penghias pekarangan dan lain sebagainya.</p>  | <p>6. <i>Ornamental plants are plants that have aesthetic value in terms of shape, leaf color, crown and flowers, often used to decorate yards and so on.</i></p>   |
| <p>7. Luas panen adalah luas tanaman sayuran, buah-buahan, biofarmaka dan tanaman hias yang yang diambil hasilnya/ dipanen pada periode pelaporan. Luas panen untuk tanaman sayuran: luas tanaman yang dipanen sekaligus/habis/ dibongkar dan luas tanaman yang dipanen berkali-kali (lebih dari satu kali)/belum habis</p> | <p>7. <i>Harvested area is the area of vegetable, fruit, biopharmaceutical and ornamental plants which are harvested during the reporting period. Harvested area for vegetable crops: crop area harvested all at once/exploited/unloaded and area of crop harvested multiple times (more than once)/not yet exhausted</i></p> |
| <p>8. Tanaman yang dipanen sekaligus/ habis/dibongkar adalah tanaman yang sehabis panen langsung dibongkar/dicabut, terdiri dari bawang merah, bawang putih, bawang daun, kentang, kol/ kubis, kembang kol, petsai/sawi, wortel, lobak dan kacang merah.</p>  | <p>8. <i>Plants that are harvested all at once/exploited/unloaded are plants that are immediately dismantled/uprooted after harvesting, consisting of shallots, garlic, leeks, potatoes, cabbage/ cabbage, cauliflower, Chinese cabbage/mustard, carrots, radishes and red beans.</i></p>                                     |
| <p>9. Tanaman yang dipanen berkali-kali (lebih dari satu kali)/ belum habis adalah tanaman yang pemanenannya lebih dari satu kali dan biasanya dibongkar apabila panen terakhir sudah tidak memadai lagi.</p>   | <p>9. <i>Plants that have been harvested many times (more than once)/ have not been exhausted are plants that have been harvested more than once and are usually dismantled when the last harvest is no longer adequate.</i></p>  |

**ULASAN**

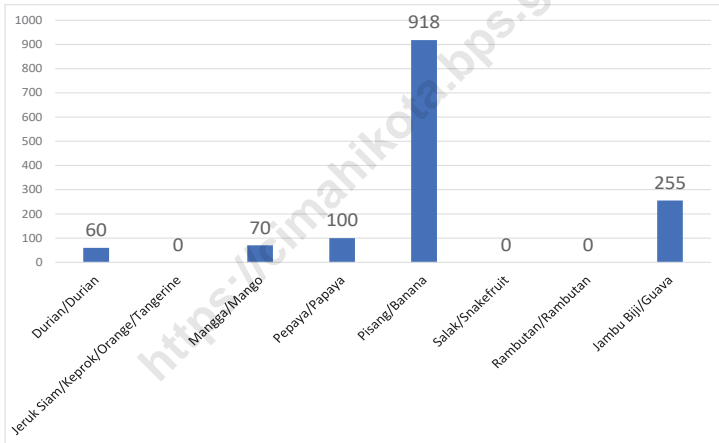
Kecamatan Cimahi Selatan memiliki luas panen cabai rawit sebesar 2 ha lalu hasil produksi sebanyak 30 kwintal pada tahun 2021. Sedangkan, luas panen petsai sebesar 3 ha serta hasil produksinya sebanyak 360 kwintal pada tahun 2021. Untuk tanaman biofarmaka, Kecamatan Cimahi Selatan memiliki luas panen jahe, dan sambiloto sebesar 50 m<sup>2</sup>. Untuk produksi tanaman biofarmaka, jahe menghasilkan sebanyak 50 kg sedangkan sambiloto sebanyak 60 kg. Kecamatan Cimahi Selatan tidak memiliki luas panen untuk tanaman hias. Produksi buah-buahan di Kecamatan Cimahi Selatan terbanyak untuk buah pisang, dan yang paling sedikit adalah buah durian.

**DESCRIPTION**

*Cimahi Selatan District has a harvested area of 2 ha of cayenne pepper and a production yield of 30 quintals in 2021. Meanwhile, the harvested area of Chinese cabbage is 3 ha and its production is 360 quintals in 2021. For biopharmaceutical plants, Cimahi Selatan District has a harvested area of ginger, and Sambiloto of 50 m<sup>2</sup>. For the production of biopharmaceutical plants, ginger produces as much as 50 kg while bitter as much as 60 kg. Cimahi Selatan District does not have a harvest area for ornamental plants. The most fruit production in Cimahi Selatan District is for bananas, and the least is durian.*

**Gambar 5.1**  
**Figures**

**Produksi Buah-Buahan (kw) di Kecamatan Cimahi Selatan, 2021**  
**Fruit Production (qui) in Cimahi Selatan District, 2021**



Sumber/Source : BPS, Statistik Pertanian Hortikultura SPH-SBS/BPS-Statistics Indonesia, Agricultural Statistic for Horticulture SPH-SBS

**Tabel** 5.1  
**Table**

**Luas Panen Tanaman Sayuran dan Buah-buahan Semusim Menurut Jenis Tanaman di Kecamatan Cimahi Selatan (ha), 2018–2021**  
**Harvested Area of Seasonal Vegetables and Fruits by Kind of Plant in Cimahi Selatan Subdistrict (ha), 2018–2021**

Jenis Tanaman Kind of Plants	2018	2019	2020	2021 <sup>x</sup>
(1)	(2)	(3)	(4)	(5)
<i>Bawang Merah/Shallots</i>				
<i>Cabai Besar/Chili/Big Chili</i>	-	-	-	-
<i>Cabai Rawit/Chili/Cayenne</i>	-	590	-	250
<i>Kentang/Potato</i>	-	NA	270	510
<i>Kubis/Cabbage</i>	-	-	-	-
<i>Tomat/Tomato</i>	-	-	-	-
<i>Bawang Putih/Garlic</i>	-	-	-	-
<i>Petsai/Petsai</i>	-	-	-	-
<i>Jamur/Mushroom</i>	-	975	1 500	2 265
<b>Buah–buahan/Fruits:</b>	NA	NA	180 000	105 000
<i>Blewah/Cantaloupe</i>				
<i>Melon/Melon</i>	-	-	-	-
<i>Semangka/Watermelon</i>	-	-	-	-
<i>Stroberi/Strawberry</i>	-	-	-	-
<i>Stroberi</i>	-	-	-	-

Catatan/Note: ...

Sumber/Source: BPS, Statistik Pertanian Hortikultura SPH-SBS/BPS-Statistics Indonesia, Agricultural Statistic for Horticulture SPH-SBS

**Tabel** 5.2  
**Table**

**Produksi Tanaman Sayuran dan Buah-buahan Semusim Menurut Jenis Tanaman di Kecamatan Cimahi Selatan (kuintal), 2018–2021**  
**Production of Seasonal Vegetables and Fruits by Kind of Plant in Cimahi Selatan Subdistrict (quintal), 2018–2021**

Jenis Tanaman Kind of Plants	2018	2019	2020	2021 <sup>x</sup>
(1)	(2)	(3)	(4)	(5)
<b>Sayuran/Vegetables:</b>				
Bawang Merah/Shallots	-	-	-	-
Cabai Besar/Chili/Big Chili	-	590	-	250
Cabai Rawit/Chili/Cayenne	-	NA	270	510
Kentang/Potato	-	-	-	-
Kubis/Cabbage	-	-	-	-
Tomat/Tomato	-	-	-	-
Bawang Putih/Garlic	-	-	-	-
Petsai/Petsai	-	975	1500	2265
Jamur/Mushroom	NA	NA	180000	105000
<b>Buah–buahan/Fruits:</b>				
Blewah/Cantaloupe	-	-	-	-
Melon/Melon	-	-	-	-
Semangka/Watermelon	-	-	-	-
Stroberi/Strawberry	-	-	-	-

Catatan/Note: ...

Sumber/Source: BPS, Statistik Pertanian Hortikultura SPH-SBS/BPS-Statistics Indonesia, Agricultural Statistic for Horticulture SPH-SBS

**Tabel**  
**Table** 5.3

**Luas Panen Tanaman Biofarmaka Menurut Jenis Tanaman  
di Kecamatan Cimahi Selatan (m<sup>2</sup>), 2018–2021**  
**Harvested Area of Medicinal Plants by Kind of Plant in  
Cimahi Selatan Subdistrict (m<sup>2</sup>), 2018–2021**

Jenis Tanaman Kind of Plants	2018	2019	2020	2021 <sup>x</sup>
(1)	(2)	(3)	(4)	(5)
Jahe/Ginger	50	50	100	50
Kencur/East Indian Galangal	50	50	-	-
Kunyit/Turmeric	50	50	-	-
Laos/Lengkuas/Galanga	-	-	-	-
Sambiloto/ King of Bitter	NA	NA	50	50
Temulawak/ Java Turmeric	NA	NA	-	-

Catatan/Note: ...

Sumber/Source: BPS, Statistik Pertanian Hortikultura SPH-TBF/BPS-Statistics Indonesia, Agricultural Statistic for Horticulture SPH-TBF

**Tabel 5.4** **Produksi Tanaman Biofarmaka Menurut Jenis Tanaman di Kecamatan Cimahi Selatan (kg), 2018–2021**  
**Table** **Production of Medicinal Plants by Kind of Plant in Cimahi Selatan Subdistrict (kg), 2018–2021**

Jenis Tanaman Kind of Plants	2018	2019	2020	2021 <sup>x</sup>
(1)	(2)	(3)	(4)	(5)
Jahe/Ginger	50	50	100	50
Kencur/East Indian Galangal	75	50	-	-
Kunyit/Turmeric	50	50	-	-
Laos/Lengkuas/Galanga	-	-	-	-
Sambiloto/ King of Bitter	30	60	45	60
Temulawak/ Java Turmeric	-	-	-	-

Catatan/Note: ...

Sumber/Source: BPS, Statistik Pertanian Hortikultura SPH-TBF/BPS-Statistics Indonesia, Agricultural Statistic for Horticulture SPH-TBF

**Tabel** 5.5  
**Table**

**Luas Panen Tanaman Hias Menurut Jenis Tanaman di  
Kecamatan Cimahi Selatan (m<sup>2</sup>), 2018–2021**  
**Harvested Area of Ornamental Plants by Kind of Plant in  
Cimahi Selatan Subdistrict (m<sup>2</sup>), 2018–2021**

Jenis Tanaman Kind of Plants	2018	2019	2020	2021 <sup>x</sup>
(1)	(2)	(3)	(4)	(5)
Anggrek/ <i>Orchid</i>	-	-	-	-
Krisan/ <i>Chrysantemum</i>	-	-	-	-
Mawar/ <i>Rose</i>	-	-	-	-
Sedap Malam/ <i>Tuberose</i>	-	-	-	-
Gladiol/ <i>Gladiol</i>	-	-	-	-
Herbras/ <i>Gerbera</i>	-	-	-	-

Catatan/Note: ...

Sumber/Source: BPS, Statistik Pertanian Hortikultura SPH-TH/BPS-Statistics Indonesia, *Agricultural Statistik for Horticulture SPH-TH*



**Tabel** 5.6  
**Table**

**Produksi Tanaman Hias Menurut Jenis Tanaman di  
Kecamatan Cimahi Selatan (tangkai), 2018–2021**  
**Production of Ornamental Plants by Kind of Plant n Cimahi  
Selatan Subdistrict (stalks), 2018–2021**

Jenis Tanaman Kind of Plants	2018	2019	2020	2021 <sup>x</sup>
(1)	(2)	(3)	(4)	(5)
Anggrek/ <i>Orchid</i>	-	-	-	-
Krisan/ <i>Chrysantemum</i>	-	-	-	-
Mawar/ <i>Rose</i>	-	-	-	-
Sedap Malam/ <i>Tuberose</i>	-	-	-	-
Gladiol/ <i>Gladiol</i>	-	-	-	-
Herbras/ <i>Gerbera</i>	-	-	-	-

Catatan/Note: ...

Sumber/Source: BPS, Statistik Pertanian Hortikultura SPH-TH/BPS-Statistics Indonesia, Agricultural Statistik for Horticulture SPH-TH

**Tabel**  
**Table** 5.7

**Produksi Buah-Buahan dan Sayuran Tahunan Menurut Jenis Tanaman di Kecamatan Cimahi Selatan (kuintal), 2018–2021**  
*Production of Annual Fruits and Vegetables by Kind of Plant in Cimahi Selatan Subdistrict (kuintal), 2018–2021*

Jenis Tanaman <i>Kind of Plants</i>	2018	2019	2020	2021 <sup>x</sup>
(1)	(2)	(3)	(4)	(5)
<b>Buah–Buahan/Fruits:</b>				
Durian/ <i>Durian</i>	1	4	8	60
Jeruk Siam/Keprok/ <i>Orange/Tangerine</i>	-	-	-	-
Mangga/ <i>Mango</i>	18	10	11	70
Pepaya/ <i>Papaya</i>	100	100	100	100
Pisang/ <i>Banana</i>	860	977	852	918
Salak/ <i>Snakefruit</i>	-	-	-	-
Rambutan/ <i>Rambutan</i> (kw/qui)	93	14	300	-
Jambu Biji/ <i>Guava</i> (kw/qui)	80	80	80	255
<b>Sayuran/Vegetables:</b>				
Melinjo/ <i>Gnetum/Melinjo</i> (kw/qui)	570	800	-	320
Petai/ <i>Twisted Cluster Bean</i> (kw/qui)	570	800	-	-

Catatan/Note: ...

Sumber/Source: BPS, Statistik Pertanian Hortikultura SPH-BST/BPS-Statistics Indonesia, *Agricultural Statistic for Horticulture SPH-BST*

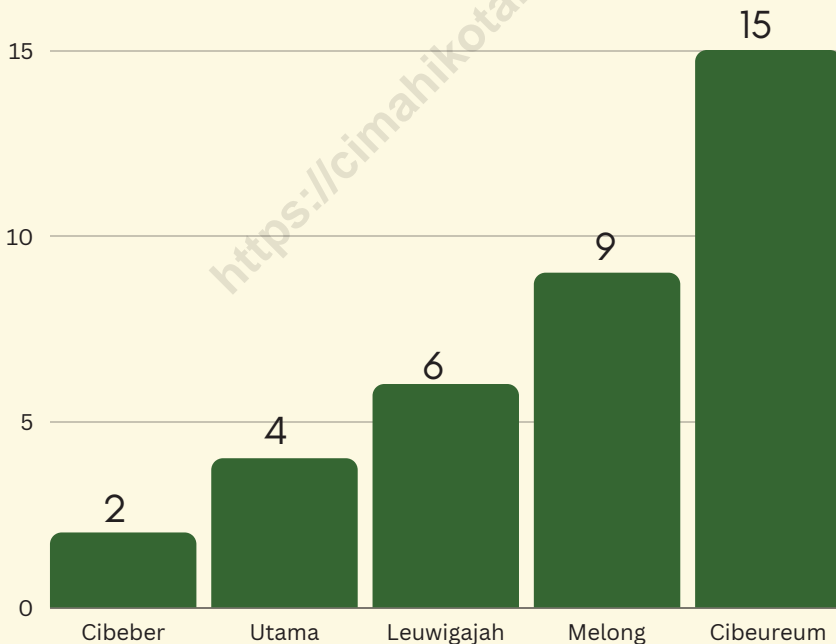


# 06

## PARIWISATA, TRANSPORTASI, DAN KOMUNIKASI TOURISM, TRANSPORTATION, AND COMMUNICATION

### Jumlah Menara Telepon seluler Menurut Kelurahan di Kecamatan Cimahi Selatan

Number of Cellular Telephone Towers by Kelurahan in South Cimahi District



Sumber/Source: BPS, Pendataan Potensi Desa (Podes) 2021/BPS-Statistics Indonesia, Village Potential Data Collecting 2021



**PENJELASAN TEKNIS**

1. Hotel adalah jenis akomodasi yang mempergunakan sebagian atau keseluruhan bangunan untuk jasa pelayanan penginapan, penyedia makanan dan minuman serta jasa lainnya (seperti restoran, binatu, dll) bagi masyarakat umum yang dikelola secara komersial dengan izin usaha sebagai hotel.
2. Penginapan (hostel/motel/losmen/wisma) adalah jenis akomodasi yang mempergunakan sebagian atau keseluruhan bangunan untuk jasa pelayanan penginapan bagi umum, biasanya tanpa fasilitas pelayanan makan minum yang dikelola secara komersial dengan izin usaha bukan hotel. Yang dicatat mencakup hostel, motel, matel, bumi perkemahan, pondok wisata, losmen, wisma, dan sejenisnya.
3. Angkutan adalah suatu kegiatan usaha menyediakan jasa angkutan penumpang dan/atau barang/ternak dari suatu tempat ke tempat lain dengan menggunakan alat angkutan bermotor maupun tidak bermotor, baik melalui darat, air, maupun udara.
4. Komunikasi adalah proses penyampaian lambang-lambang yang mengandung arti antara satu orang dengan orang lain. Komunikasi meliputi kegiatan telekomunikasi serta kegiatan pos

**TECHNICAL NOTES**

1. *Hotel is a type of accommodation that uses part or all of the building for lodging services, food and beverage providers and other services (such as restaurants, laundry, etc.) for the general public which is managed commercially with a business license as a hotel.*
2. *Lodging (hostel/motel/inn/wisma) is a type of accommodation that uses part or all of the building for lodging services for the public, usually without food and drink service facilities that are managed commercially with a non-hotel business license. Listed includes hostels, motels, matels, campgrounds, tourist lodges, inns, guesthouses, and the like.*
3. *Transportation is a business activity providing transportation services for passengers and/or goods/livestock from one place to another using motorized or non-motorized transportation equipment, either by land, water or air.*
4. *Communication is the process of conveying symbols that contain meaning from one person to another. Communication includes telecommunication activities as well as post and giro activities.*

dan giro. Telekomunikasi adalah hubungan komunikasi jarak jauh melalui pemancaran, pengiriman, atau penerimaan segala jenis tanda, isyarat, tulisan, gambar, suara atau berita melalui kawat, radio, secara visual, atau sistem elektronik. Contoh: telepon, telegraf, telex, dan sejenisnya.

5. Pos dan giro adalah pelayanan lalu-lintas surat pos, uang, barang, dan pelayanan jasa lainnya.
  6. Jenis permukaan jalan terdiri dari: aspal/beton, diperkeras (dengan kerikil, batu), tanah, air, dan lainnya (termasuk jalan terbuat dari kayu/papan yang biasanya digunakan di daerah rawa, termasuk jalan setapak, jalan di hutan, dan sejenisnya).
  7. Angkutan umum adalah moda transportasi darat untuk masyarakat umum.
  8. Trayek angkutan adalah lintasan/rute/jalur angkutan umum untuk pelayanan jasa angkutan orang atau orang dan barang yang mempunyai asal, tujuan, dan lintasan perjalanan yang tetap. Tidak termasuk yang hanya mengangkut barang saja. seperti kantor pos dan kantor pos pembantu, bedanya rumah pos biasanya terletak di daerah terpencil.
5. *Post and giro are postal mail traffic services, money, goods, and other services.*
  6. *The type of road surface consists of: asphalt/concrete, paved (with gravel, stone), soil, water, and others (including roads made of wood/board which are usually used in swampy areas, including trails, forest roads, and the like)*
  7. *Public transportation is a mode of land transportation for the general public.*
  8. *A transportation route is a public transportation trajectory/route/lane for transportation services for people or persons and goods that have a fixed origin, destination, and travel trajectory. Does not include only transporting goods. Explanation: Public transportation with a fixed route, but its operation can be outside the route (according to the request of the passenger), then it includes a fixed route.*

**ULASAN**

Kecamatan Cimahi Selatan hanya memiliki satu hotel yang berada di Kelurahan Utama. Terdapat angkutan umum yang beroperasi di setiap kelurahan di Kecamatan Cimahi Selatan. Setiap kelurahan di Kecamatan Cimahi Selatan memiliki perusahaan/agen jasa ekspedisi swasta yang masih beroperasi. Terdapat 22 menara telepon seluler dan 7 operator layanan komunikasi telepon seluler. Menara telepon seluler terbanyak ada di Kelurahan Cigugur Tengah dengan jumlah sebanyak 10 menara. Untuk setiap kelurahan memiliki kekuatan sinyal yang kuat di Kecamatan Cimahi Selatan terutama kelurahan utama yang memiliki sinyal sangat kuat.

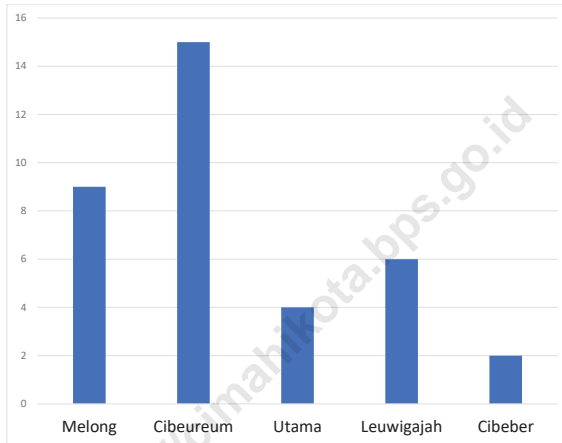
**DESCRIPTION**

*Cimahi Selatan District only has one hotel located in the Utama Village. There is public transportation operating in every villages in Cimahi Selatan District. Each village in Cimahi Selatan District has a private shipping company/agent that is still operating. There are 22 cellular telephone towers and 7 cellular telephone communication service operators. The most cell phone towers are in Cigugur Tengah Village with a total of 10 towers. Each village has a strong signal strength in Cimahi Selatan District, especially the Utama Village which has a very strong signal.*



**Gambar** 6.1  
**Figures**

**Jumlah Menara Telepon seluler Menurut Kelurahan di Kecamatan Cimahi Selatan, 2021**  
**Number of Cellular Telephone Towers by Kelurahan in Cimahi Selatan District, 2021**



Sumber/Source : BPS, Pendataan Potensi Desa (Podes) 2021/BPS-Statistics Indonesia, Village Potential Data Collecting 2021

## 6.1 PARIWISATA TOURISM

**Tabel 6.1.1** Jumlah Sarana Akomodasi Menurut Desa/Kelurahan dan Jenis Akomodasi di Kecamatan Cimahi Selatan, 2021  
*Number of Accomodation Facilities by Villages/Kelurahan and Type of Accomodation in Cimahi Selatan Subdistrict, 2021*

Desa/Kelurahan Village/Kelurahan	Hotel Hotel	Penginapan Inn
(1)	(2)	(3)
Melong	-	-
Cibeureum	-	-
Utama	1	-
Leuwigajah	-	-
Cibeber	-	-
<b>Cimahi Selatan</b>	<b>1</b>	<b>-</b>

Catatan/Note: ...

Sumber/Source: BPS, Pendataan Potensi Desa (Podes) 2021/BPS-Statistics Indonesia, Village Potential Data Collecting 2021

## 6.2 TRANSPORTASI TRANSPORTATION

**Tabel 6.2.1** Prasarana dan Sarana Transportasi Antar Desa/Kelurahan Menurut Desa/Kelurahan di Kecamatan Cimahi Selatan, 2021  
*Inter-Villages/Kelurahan Transportation Infrastructure and Facilities by Villages/Kelurahan in Cimahi Selatan Subdistrict, 2021*

Desa/Kelurahan Village/Kelurahan	Jenis Prasarana Transportasi Type of Transportation Infrastructure	Keberadaan Angkutan Umum Availability of Public Transportation
(1)	(2)	(3)
Melong	Darat	Ada, dengan trayek tetap
Cibeureum	Darat	Ada, dengan trayek tetap
Utama	Darat	Ada, dengan trayek tetap
Leuwigajah	Darat	Ada, dengan trayek tetap
Cibeber	Darat	Ada, dengan trayek tetap

Lanjutan Tabel/*Continued Table* 6.2.1

<b>Desa/Kelurahan Village/Kelurahan</b>	<b>Jenis Permukaan Jalan Darat Terluas Type of The Widest Road Surface</b>	<b>Dapat Dilalui Kendaraan Bermotor Roda 4 atau Lebih Passable by Vehicle with 4 or more Wheels</b>
(1)	(4)	(5)
Melong	Aspal	Sepanjang tahun
Cibeureum	Aspal	Sepanjang tahun
Utama	Aspal	Sepanjang tahun
Leuwigajah	Aspal	Sepanjang tahun
Cibeber	Aspal	Sepanjang tahun

Catatan/Note: ...

Sumber/Source: BPS, Pendataan Potensi Desa (Podes) 2021/BPS-Statistics Indonesia, Village Potential Data Collecting 2021

### 6.3 KOMUNIKASI COMMUNICATION

**Tabel 6.2.2** Keberadaan Kantor Pos/Pos Pembantu/Rumah Pos, Pos Keliling, dan Perusahaan/Agen Jasa Ekspedisi Swasta Menurut Desa/Kelurahan di Kecamatan Cimahi Selatan, 2021  
*Number of Post Office/Subsidiary of Post Office, Mobile Portal Service, Private Expedition Service Company by Villages/Kelurahan in Cimahi Selatan Subdistrict, 2021*

Desa/Kelurahan Village/Kelurahan	Kantor Pos/Pos Pembantu/Rumah Pos Post Office/Subsidiary of Post Office	Pos Keliling Mobile Portal Service	Perusahaan/Agen Jasa Ekspedisi Swasta Private Expedition Service Company
(1)	(2)	(3)	(4)
Melong	Beroperasi	Beroperasi	Beroperasi
Cibeureum	Beroperasi	Jarang Beroperasi	Beroperasi
Utama	Beroperasi	Jarang Beroperasi	Beroperasi
Leuwigajah	Beroperasi	Beroperasi	Beroperasi
Cibeber	Tidak Ada	Jarang Beroperasi	Beroperasi

Catatan/Note: ...

Sumber/Source: BPS, Pendataan Potensi Desa (Podes) 2021/BPS-Statistics Indonesia, Village Potential Data Collecting 2021

**Tabel**  
**Table** 6.3.1

**Jumlah Menara Telepon seluler dan Operator Layanan Komunikasi Telepon Seluler Menurut Desa/Kelurahan di Kecamatan Cimahi Selatan, 2021**  
**Number of Base Transceiver Station (BTS) and Cellular Phone Communication Service Operators by Villages/ Kelurahan in Cimahi Selatan Subdistrict, 2021**

Desa/Kelurahan Village/Kelurahan	Jumlah Menara Telepon seluler Number of Base Transceiver Station (BTS)	Jumlah Operator Layanan Komunikasi Telepon Seluler Cellular Phone Communication Service Operators
(1)	(2)	(3)
Melong	9	7
Cibeureum	15	7
Utama	4	7
Leuwigajah	6	7
Cibeber	2	7
<b>Cimahi Selatan</b>	<b>36</b>	<b>7</b>

Catatan/Note: ...

Sumber/Source: BPS, Pendataan Potensi Desa (Podes) 2021/BPS-Statistics Indonesia, Village Potential Data Collecting 2021

**Tabel**  
**Table** 6.3.2

**Kekuatan Sinyal Telepon Seluler dan Jenis Sinyal Internet  
Telepon Seluler Menurut Desa/Kelurahan di Kecamatan  
Cimahi Selatan, 2021**  
*The Strenght of Cellular Phone Signal by Villages/Kelurahan  
in Cimahi Selatsn Subdistrict, 2021*

Desa/Kelurahan Village/Kelurahan	Kekuatan Sinyal Telepon Seluler The Strenght of Cellular Phone Signal	Jenis Sinyal Internet Telepon Seluler Type of Cellular Phone Signal
(1)	(2)	(3)
Melong	Kuat	4G/LTE
Cibeureum	Kuat	4G/LTE
Utama	Sangat Kuat	4G/LTE
Leuwigajah	Kuat	4G/LTE
Cibeber	Kuat	4G/LTE

Catatan/Note: ...

Sumber/Source: BPS, Pendataan Potensi Desa (Podes) 2021/BPS-Statistics Indonesia, Village Potential Data Collecting 2021

07

**PERBANKAN, KOPERASI, DAN PERDAGANGAN  
BANKING, COOPERATIVE, AND TRADE**

**Banyaknya Koperasi Aktif Menurut  
Kelurahan dan Jenis Koperasi di  
Kecamatan Cimahi Selatan, 2021**

*Number of Active Cooperatives by Village and Type of Cooperatives in South  
Cimahi District, 2021*



22

**Koperasi Simpan  
Pinjam (Kospin)**





**PENJELASAN TEKNIS**

1. Bank Umum adalah bank yang dapat memberikan jasa dalam proses pembayaran. Usaha dari bank umum adalah menghimpun dana masyarakat dalam bentuk giro, deposito berjangka, sertifikat deposito dan tabungan serta menyalurkan kredit. Bank umum mencakup bank umum pemerintah maupun swasta. a) Bank umum pemerintah meliputi Bank Rakyat Indonesia (BRI), Bank Negara Indonesia (BNI), Bank Mandiri, Bank Pembangunan Daerah (BPD), Bank Tabungan Negara (BTN), dan Teras BRI. b) Bank umum swasta, meliputi Bank Permata, Bank Syariah Mandiri, Bank Cimb Niaga, Bank BRI Syariah, Bank Central Asia (BCA), Bank Mutiara, Rabo Bank, Bank Sinarmas, dsb.
2. Bank Perkreditan Rakyat (BPR) adalah bank yang menerima simpanan dalam bentuk deposito berjangka, tabungan, atau bentuk lain yang disamakan dengan itu, menyalurkan dana dalam bentuk kredit kepada masyarakat yang membutuhkan. BPR dapat menempatkan dananya dalam bentuk Sertifikat BI (SBI), deposito berjangka, atau tabungan pada bank lain
3. Koperasi Unit Desa (KUD) adalah suatu organisasi ekonomi yang

**TECHNICAL NOTES**

1. *Commercial Banks are banks that can provide services in the payment process. The business of commercial banks is to collect public funds in the form of demand deposits, time deposits, certificates of deposit and savings and to channel credit. Commercial banks include government and private commercial banks. a) Government commercial banks include Bank Rakyat Indonesia (BRI), Bank Negara Indonesia (BNI), Bank Mandiri, Regional Development Bank (BPD), State Savings Bank (BTN), and Teras BRI. b) Private commercial banks, including Bank Permata, Bank Syariah Mandiri, Bank Cimb Niaga, Bank BRI Syariah, Bank Central Asia (BCA), Bank Mutiara, Rabo Bank, Bank Sinarmas, etc.*
2. *Rural Banks (BPRs) are banks that accept deposits in the form of time deposits, savings, or other equivalent forms, channeling funds in the form of credit to people in need. BPRs can place their funds in the form of BI Certificates (SBI), time deposits, or savings in other banks.*
3. *The Village Unit Cooperative (KUD) is an economic organization*

bersifat sosial merupakan wadah bagi pengembangan berbagai kegiatan ekonomi masyarakat perdesaan yang diselenggarakan oleh dan untuk masyarakat itu sendiri.

4. Koperasi Industri Kecil dan Kerajinan Rakyat (Kopinkra) merupakan koperasi yang beranggotakan industri-industri kecil dan kerajinan rakyat yang ada di wilayah desa/kelurahan.
5. Koperasi Simpan Pinjam (Kospin) adalah koperasi yang bergerak di bidang simpanan dan pinjaman.
6. Koperasi lainnya, seperti koperasi serbaguna dan koperasi konsumsi.
7. Kelompok pertokoan adalah sejumlah toko yang terdiri dari minimal 10 toko dan mengelompok dalam satu lokasi. Dalam satu kelompok pertokoan, jumlah bangunan fisiknya dapat lebih dari satu.
8. Pasar dengan bangunan permanen adalah pasar pada bangunan tetap yang memiliki lantai, atap, dan dinding permanen.
9. Pasar dengan bangunan semi permanen adalah pasar pada bangunan tetap yang tetap yang memiliki lantai dan atap, tetapi tanpa dinding
10. Pasar tanpa bangunan adalah pasar yang tidak berada dalam bangunan. Contoh : pasar terapung, pasar subuh, dll.

*that is social in nature as a forum for the development of various economic activities of rural communities organized by and for the community itself.*

4. *Small Industry Cooperatives and People's Crafts (Kopinkra) is a cooperative consisting of small industries and people's crafts in the village/kelurahan area.*
5. *Small Industry Cooperatives and People's Crafts (Kopinkra) is a cooperative consisting of small industries and people's crafts in the village/kelurahan area.*
6. *Other cooperatives, such as multipurpose cooperatives and consumption cooperatives*
7. *A shopping group is a number of stores consisting of a minimum of 10 stores and clustered in one location. In one shopping group, the number of physical buildings can be more than one*
8. *Markets with permanent buildings are markets for permanent buildings that have permanent floors, roofs, and walls.*
9. *Markets with semi-permanent buildings are markets for permanent buildings that have floors and roofs, but without walls.*
10. *A market without a building is a market that is not in a building. Example: floating market, dawn market, etc.*

**ULASAN**

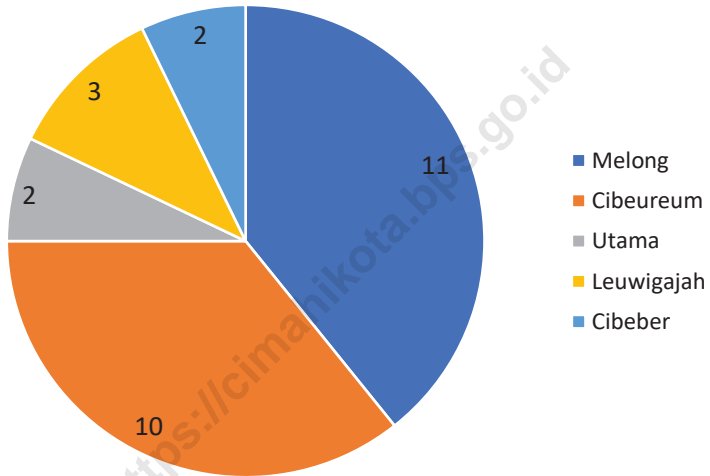
Kecamatan Cimahi Selatan memiliki 7 Bank Umum Pemerintah, 1 bank umum swasta, dan 4 bank perkreditan rakyat. Selain itu, Cimahi Selatan juga memiliki 22 koperasi simpan pinjam (Kospin). Kecamatan Cimahi Selatan juga memiliki 17 kelompok pertokoan, 1 pasar dengan bangunan permanen, 2 pasar dengan bangunan semipermanen, 5 pasar tanpa bangunan, 41 mini market/swalayan/supermarket, dan 28 restoran/rumah makan.

**DESCRIPTION**

*Cimahi Selatan District has 7 Government Commercial Banks, 1 private commercial bank, and 4 people's credit banks. In addition, Cimahi Selatan also has 22 savings and loan cooperatives (Kospin). Cimahi Selatan sub-district also has 17 shopping groups, 1 market with permanent buildings, 2 markets with semi-permanent buildings, 5 markets without buildings, 41 mini markets/supermarkets/supermarkets, and 28 restaurants/restaurants.*

<https://cimahikota.bpk.go.id>

**Gambar 7.1**      **Banyaknya Restoran/Rumah Makan Menurut Kelurahan di Kecamatan Cimahi Selatan, 2021**  
**Figures**            **Number of Restaurants by Village in Cimahi Selatan District, 2021**



Sumber/Source : BPS, Pendataan Potensi Desa (Podes) 2021/BPS-Statistics Indonesia, Village Potential Data Collecting 2021

**Tabel** 7.1  
**Table**

**Banyaknya Sarana Lembaga Keuangan Bank Menurut Desa/Kelurahan dan Jenis Bank di Kecamatan Cimahi Selatan, 2021**  
**Number of Bank by Villages/Kelurahan and Type of Bank in Cimahi Selatan Subdistrict, 2021**

<b>Desa/Kelurahan Village/Kelurahan</b>	<b>Bank Umum Pemerintah Government Bank</b>	<b>Bank Umum Swasta Private Bank</b>	<b>Bank Perkreditan Rakyat (BPR) Rural Bank</b>
(1)	(2)	(3)	(4)
Melong	1	-	1
Cibeureum	-	1	1
Utama	3	-	1
Leuwigajah	2	-	1
Cibeber	1	-	-
<b>Cimahi Selatan</b>	<b>7</b>	<b>1</b>	<b>4</b>

Catatan/Note: ...

Sumber/Source: BPS, Pendataan Potensi Desa (Podes) 2021/BPS-Statistics Indonesia, Village Potential Data Collecting 2021

**Tabel** 7.2  
**Table**

**Banyaknya Koperasi Aktif Menurut Menurut Desa/  
Kelurahan dan Jenis Koperasi di Kecamatan Cimahi  
Selatan, 2021**  
*Number of Cooperative by Villages/Kelurahan and Type of  
Cooperative in Cimahi Selatan Subdistrict, 2021*

<b>Desa/Kelurahan</b> <i>Village/Kelurahan</i>	<b>Koperasi Unit Desa (KUD)</b> <i>Village Cooperative Unit</i>	<b>Koperasi Industri Kecil dan Kerajinan Rakyat (Kopinkra)</b> <i>Small Industry and Citizen Handicraft Cooperative</i>
(1)	(2)	(3)
Melong	-	-
Cibeureum	-	-
Utama	-	-
Leuwigajah	-	-
Cibeber	-	-
<b>Cimahi Selatan</b>	-	-

Lanjutan Tabel/*Continued Table 7.2*

<b>Desa/Kelurahan Village/Kelurahan</b>	<b>Koperasi Simpan Pinjam (Kospin) Savings and Loan Cooperative</b>	<b>Koperasi Lainnya Other Cooperative</b>
(1)	(4)	(5)
Melong	7	-
Cibeureum	6	-
Utama	1	-
Leuwigajah	-	-
Cibeber	8	-
<b>Cimahi Selatan</b>	<b>22</b>	<b>-</b>

Catatan/Note: ..

Sumber/Source: BPS, Pendataan Potensi Desa (Podes) 2021/BPS-Statistics Indonesia, Village Potential Data Collecting 2021



**Tabel** 7.3  
**Table**

**Banyaknya Sarana Perdagangan Menurut Desa/Kelurahan dan Jenis Sarana Perdagangan di Kecamatan Cimahi Selatan, 2021**  
**Number of Trade Facilities by Villages/Kelurahan and Type of Trade Facilities in Cimahi Selatan Subdistrict, 2021**

<b>Desa/Kelurahan Village/Kelurahan</b>	<b>Kelompok Pertokoan Shopping Complexs</b>	<b>Pasar dengan Bangunan Permanen Markets in Permanent Building</b>	<b>Pasar dengan Bangunan Semi Permanen Market in Semi Permanent Building</b>
(1)	(2)	(3)	(4)
Melong	7	1	-
Cibeureum	4	-	1
Utama	1	-	-
Leuwigajah	4	-	1
Cibeber	1	-	-
<b>Cimahi Selatan</b>	<b>17</b>	<b>1</b>	<b>2-</b>

Lanjutan Tabel/*Continued Table 7.3*

<b>Desa/Kelurahan Village/Kelurahan</b>	<b>Pasar tanpa Bangunan Market without Permanent Building</b>	<b>Mini Market/ Swalayan/ Supermarket Mini Market/Swalayan/ Supermarket</b>	<b>Restoran/ Rumah Makan Restaurant/ Food Stall</b>
(1)	(5)	(6)	(7)
Melong	3	12	11
Cibeureum	1	11	10
Utama	-	7	2
Leuwigajah	1	7	3
Cibeber	-	4	2
Cimahi Selatan	5	41	28
<b>Cimahi Selatan</b>	<b>5</b>	<b>41</b>	<b>28</b>

Catatan/Note: ..

Sumber/Source: BPS, Pendataan Potensi Desa (Podes) 2021/BPS-Statistics Indonesia, Village Potential Data Collecting 2021

# DATA

## MENCERDASKAN BANGSA

— *Enlighten The Nation* —



**BADAN PUSAT STATISTIK**  
**KOTA CIMAHI**

Jl. Encep Kartawiria No. 20B, Citeureup, Kota Cimahi  
Telp/Fax: (022) 6645985, E-mail : [bps3277@bps.go.id](mailto:bps3277@bps.go.id)  
Website : <http://cimahikota.bps.go.id/>

ISSN 2808-6465

