

Katalog : 1102001.1223030

KECAMATAN AEK KUO DALAM ANGKA

Aek Kuo Sub District in Figures

2023



Badan Pusat Statistik
Kabupaten Labuhanbatu Utara
BPS-Statistics of Labuhanbatu
Utara Regency

KECAMATAN AEK KUO DALAM ANGKA

Aek Kuo Sub District in Figures

2023



Badan Pusat Statistik
Kabupaten Labuhanbatu Utara
BPS-Statistics of Labuhanbatu
Utara Regency

KECAMATAN Aek Kuo DALAM ANGKA
Aek Kuo Subdistrict in Figures
2023

ISSN: 2620-9470

No. Publikasi/*Publication Number*: 12230.2308

Katalog /*Catalog*: 1102001.1223030

Ukuran Buku/*Book Size*: 14,8 cm x 21 cm

Jumlah Halaman/*Number of Pages* : xxx + 142 hal/*pages*

Naskah/*Manuscript*:

BPS Kabupaten Labuhanbatu Utara

BPS-Statistics of Labuhanbatu Utara Regency

Penyunting/*Editor*:

BPS Kabupaten Labuhanbatu Utara

BPS-Statistics of Labuhanbatu Utara Regency

Desain Kover/*Cover Design*:

BPS Kabupaten Labuhanbatu Utara

BPS-Statistics of Labuhanbatu Utara Regency

Ilustrasi Kover/*Cover Illustration*:

Peta Kecamatan Aek Kuo/*Maps of Aek Kuo Subdistricts*

Diterbitkan oleh/*Published by*:

©BPS Kabupaten Labuhanbatu Utara/*BPS-Statistics of Labuhanbatu Utara Regency*

Dicetak oleh/*Printed by*:

Percetakan Joy

Dilarang mengumumkan, mendistribusikan, mengomunikasikan, dan/atau menggandakan sebagian atau seluruh isi buku ini untuk tujuan komersil tanpa izin tertulis dari Badan Pusat Statistik Kabupaten Labuhanbatu Utara.

Prohibited to announce, distribute, communicate, and/or copy part or all of this book for commercial purpose without permission from BPS-Statistics Indonesia of Labuhanbatu Utara Regency.

TIM PENYUSUN/TEAM MEMBERS

Pengarah/Director

Elly Suharyadi, SST, M.Si

Penanggung Jawab/Persons in Charge

Darajatin Syarifah Sebayang, S.Stat.

Penyunting/Editors

Darajatin Syarifah Sebayang, S.Stat.

Pengolah Data dan Penulis Naskah/Data Processor and Writers

Paulina Siallagan, S.Tr.Stat.

Penata Letak/Layout Designers

Paulina Siallagan, S.Tr.Stat.

Infografis/Infographics

Paulina Siallagan, S.Tr.Stat.

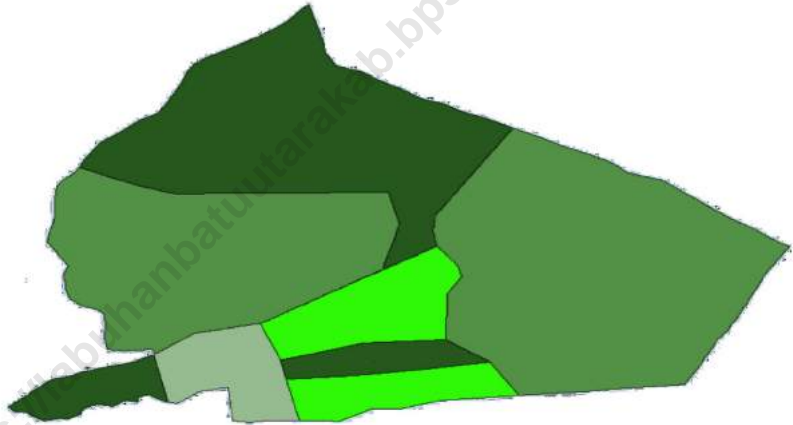
<https://labuhanbatu.ac.id/bppp/>

KONTRIBUTOR DATA/DATA CONTRIBUTORS

1. Kementerian Agama/*Ministry of Religious Affair*
2. Kementerian Pendidikan dan Kebudayaan/*Ministry of Education and Culture*
3. Dinas Pertanian/*Department of Agriculture*
4. Dinas Pendidikan/*Education Department*
5. Badan Pusat Statistik/*BPS-Statistics Indonesia*
6. Kepala Desa/Lurah se-Kecamatan Aek Kuo/*Head Villages/Lurah in Aek Kuo Subdistrict*

<https://labuhanbatuutarakab.bps.go.id>

PETA WILAYAH Aek Kuo
MAP OF Aek Kuo



KEPALA BPS KABUPATEN LABUHANBATU UTARA
CHIEF STATISTICIAN OF LABUHANBATU UTARA REGENCY



ELLY SUHARYADI, SST, M.Si



KATA PENGANTAR

Puji dan syukur kehadiran Tuhan Yang Maha Kuasa atas berkat dan rahmat-Nya, publikasi “Kecamatan Aek Kuo Dalam Angka 2023” ini dapat diterbitkan kembali atas kerjasama instansi pemerintah/swasta di wilayah Kecamatan Aek Kuo.

Buku ini memuat berbagai data yang bersumber dari kegiatan-kegiatan rutin, sensus, survei yang dilakukan oleh Badan Pusat Statistik Kabupaten Labuhanbatu Utara dan data sekunder dari instansi di tingkat kecamatan Aek Kuo.

Kami menyadari sepenuhnya bahwa publikasi ini masih jauh dari kesempurnaan. Oleh karena itu kami sangat mengharapkan saran dan kritik konstruktif dari berbagai pihak untuk penyempurnaan penerbitan mendatang. Semoga publikasi ini mampu memenuhi tuntutan kebutuhan data statistik, baik oleh instansi/dinas pemerintah, swasta, kalangan akademisi maupun masyarakat luas.

Aek Kanopan , September 2023
Kepala BPS
Kabupaten Labuhanbatu Utara

ELLY SUHARYADI, SST, M.Si



PREFACE

Praise and gratitude to the presence of Almighty God for His blessings and grace, this publication "Aek Kuo Sub District in Figures 2023" can be reissued in collaboration with government / private institutions in the Aek Kuo Sub District area.

This book contains various data sourced from routine activities, censuses, surveys conducted by the Central Statistics Agency of North Labuhanbatu Regency and secondary data from agencies at the Aek Kuo sub district level.

We are fully aware that this publication is far from perfect. We therefore look forward to constructive criticism and suggestions from various parties for the improvement of future publications. Hopefully this publication will be able to meet the demands of statistical data needs, both by government agencies / agencies, the private sector, academics and the wider community.

*Aek Kanopan , September 2023
Chief Statistician of
Labuhanbatu Utara Regency*



ELLY SUHARYADI, SST, M.Si

DAFTAR ISI/CONTENTS

	Halaman <i>Page</i>
Kata Pengantar.....	xi
Preface.....	xii
Daftar Isi/ <i>Contents</i>	xiii
Daftar Tabel/ <i>List of Tables</i>	xv
Penjelasan Umum/ <i>Explanatory Notes</i>	xxv
Daftar Singkatan/ <i>List of Abbreviation</i>	xxvii
1. Geografi dan Iklim/ <i>Geography and Climate</i>	1
2. Pemerintahan/ <i>Government</i>	13
3. Penduduk/ <i>Population</i>	27
4. Sosial dan Kesejahteraan Rakyat/ <i>Social and Welfare</i>	47
5. Pertanian/ <i>Agriculture</i>	89
6. Pariwisata, Transportasi, dan Komunikasi/ <i>Tourism, Transportation, and Communication</i>	111
7. Perbankan, Koperasi, dan Perdagangan/ <i>Banking, Cooperative, and Trade</i>	129

DAFTAR TABEL/LIST OF TABLES

Halaman
Page

1.	GEOGRAFI DAN IKLIM/GEOGRAPHY AND CLIMATE	
1.1	KEADAAN GEOGRAFI GEOGRAPHY CONDITION	
1.1.1	Luas Daerah Menurut Desa/Kelurahan di Kecamatan Aek Kuo, 2022 <i>Total Area by Villages/Kelurahan in Aek Kuo Subdistrict, 2022.....</i>	7
1.1.2	Jarak ke Ibukota Kecamatan dan Ibukota Kabupaten/Kota Menurut Desa/Kelurahan di Kecamatan Aek Kuo (km), 2022 <i>Distance to the Subdistrict Capital and Regency/Municipal Capital by Villages/Kelurahan in Aek Kuo Subdistrict (km), 2022.....</i>	8
1.1.3	Tinggi Wilayah Di Atas Permukaan Laut (DPL) Menurut Desa/ Kelurahan, 2022 <i>The height of the area is above sea level by village / kelurahan, 20229</i>	
1.1.4	Letak Geografis Menurut Desa/Kelurahan, 2022 <i>Geographical Location by Village / Kelurahan, 2022</i>	10
1.1.5	Luas Wilayah Menurut Jenis Penggunaannya Menurut Desa/Kelurahan, 2022 <i>Total of Area by Type of Usage According to Village / Kelurahan, 2022</i>	11
1.2	KEADAAN IKLIM CLIMATE CONDITION	
1.2.1	Pengamatan Unsur Iklim Menurut Bulan di Kecamatan Aek Kuo, 2022 <i>Observation of Climate Elements by Month at Aek Kuo Subdistrict, 2022</i>	12
2.	PEMERINTAHAN/GOVERNMENT	
2.1	WILAYAH ADMINISTRATIF ADMINISTRATIVE AREA	
2.1.1	Jumlah Lingkungan dan Dusun Menurut Desa/ Kelurahan di Kecamatan Aek Kuo, 2022 <i>Number of Environments and Hamlets by Villages'/Kelurahan in Aek Kuo Subdistrict, 2022.....</i>	20

**2.2 SUMBER DAYA MANUSIA
HUMAN RESOURCES**

2.2.1	Jumlah Pegawai Negeri Sipil Menurut Instansi dan Golongan, 2022 <i>Number of Civil Servants According to Agencies and Groups, 2022</i>	21
2.2.2	Nama dan Pendidikan Kepala Desa/Plt. Kepala Desa/ Lurah yang Menjabat Kecamatan Aek Kuo, 2022 <i>Name and Education of Village Head / Acting Officer Village / Lurah Head who Serves Aek Kuo District, 2022</i>	23
2.2.3	Nama dan Pendidikan Camat yang pernah/sedang Menjabat Menurut Periode Jabatan, 2022 <i>Name and Education of Sub District Administrator Who Has / Served According to the Position Period, 2022</i>	24
2.2.4	Jumlah Rumah/Bangunan Menurut Jenisnya , 2022 <i>Number of Houses / Buildings by Type, 2022</i>	25

3. PENDUDUK/POPULATION

3.1	Luas, Jumlah Dan Kepadatan Penduduk Menurut Desa/ Kelurahan, 2022 <i>Area, Number and Population Density According to</i>	37
3.2	Jumlah Penduduk Menurut Jenis Kelamin Dan Desa/ Kelurahan, 2022 <i>Population Statistics According to Gender and Village/ Kelurahan, 2022</i>	38
3.3	Jumlah Penduduk Menurut Umur Dan Jenis Kelamin, 2022 <i>Total Population by Age and Gender, 2022.....</i>	39
3.4	Penduduk, Distribusi Persentase Penduduk, Kepadatan Penduduk, Rasio Jenis Kelamin Penduduk Menurut Desa/Kelurahan di Kecamatan Aek Kuo, 2022 <i>Population, Percentage Distribution of Population, Population Density, and Population Sex Ratio by Villages/Kelurahan in Aek Kuo Subdistrict, 2022</i>	40
3.5	Jumlah Penduduk Yang Lahir, Mati, Datang Dan Pergi Menurut Desa/ Kelurahan, 2022	

	<i>Number of people born, dead, coming and going According to the Village / Kelurahan, 2022.....</i>	42
3.6	Jumlah Penduduk Dan Rumah Tangga Menurut Desa/ Kelurahan, 2022 <i>Total Population and Household by Village / Kelurahan, 2022</i>	43
3.7	Persentase Jumlah Penduduk Berdasarkan Suku Bangsa Menurut Desa/ Kelurahan, 2022 <i>Percentage of Population Based on Ethnicity by Village/ Kelurahan, 2022</i>	44
3.8	Persentase Tenaga Kerja Menurut Lapangan Pekerjaan dan Desa/ Kelurahan, 2022 <i>Percentage of Workers by Employment and Village/ Kelurahan, 2022</i>	45
4.	SOSIAL DAN KESEJAHTERAAN RAKYAT/SOCIAL AND WELFARE	
4.1	PENDIDIKAN EDUCATION	
4.1.1	Banyaknya Desa ¹ /Kelurahan yang Memiliki Fasilitas Sekolah Menurut Tingkat Pendidikan di Kecamatan Aek Kuo, 2020–2022 <i>Number of Villages¹/Kelurahan Having Educational Facilities by Educational Level in Aek Kuo Subdistrict, 2020–2022.....</i>	58
4.1.2	Jumlah Sekolah Menurut Tingkat Pendidikan di Kecamatan Aek Kuo, 2021/2022 dan 2022/2023 <i>Number of Schools by Educational Level in Aek Kuo Subdistrict, 2021/2022 and 2022/2023.....</i>	59
4.1.3	Jumlah Guru Menurut Tingkat Pendidikan di Kecamatan Aek Kuo, 2021/2022 dan 2022/2023 <i>Number of Teachers by Educational Level in Aek Kuo Subdistrict, 2021/2022 and 2022/2023.....</i>	60
4.1.4	Jumlah Murid Menurut Tingkat Pendidikan di Kecamatan Aek Kuo, 2021/2022 dan 2022/2023 <i>Number of Pupils by Educational Level in Aek Kuo Subdistrict, 2021/2022 and 2022/2023.....</i>	61
4.2	KESEHATAN HEALTH	

4.2.1	Banyaknya Desa ¹ /Kelurahan yang Memiliki Sarana Kesehatan Menurut Jenis Sarana Kesehatan di Kecamatan Aek Kuo 2020–2022 <i>Number of Villages¹/Kelurahan Health Facilities by Type of Health Facilities in Aek Kuo Subdistrict, 2020–2022</i>	62
4.2.2	Jumlah Tenaga Kesehatan Menurut Desa/ Kelurahan, 2022 <i>Number of Health Workers by Village / Village, 2022</i>	63
4.2.3	Banyaknya Warga Penderita Kekurangan Gizi Menurut Desa/Kelurahan di Kecamatan Aek Kuo, 2022 <i>Number of People with Malnutrition by Villages/Kelurahan in Aek Kuo Subdistrict, 2022</i>	64
4.2.4	Jumlah Pasangan Usia Subur (PUS) Yang Menggunakan Alat Kontrasepsi Menurut Desa/Kelurahan, 2022 <i>Number of fertile age couples (PUS) using contraception according to village / kelurahan, 2022</i>	65
4.2.5	Jumlah Pasangan Usia Subur (PUS) Yang Menggunakan Alat Kontrasepsi Menurut Jenisnya Menurut Desa/Kelurahan, 2022 <i>Number of fertile couples (PUS) using contraception according to type by village / kelurahan, 2022</i>	66
4.2.6	Jumlah Penderita Cacat Berdasarkan Jenis Cacat Menurut Desa/ Kelurahan, 2022 <i>Number of People with Disabilities Based on Type of Disability by Village / Kelurahan, 2022</i>	67
4.2.7	Jumlah Bayi Lahir, Bayi Berat Badan Lahir Rendah (BBLR), BBLR Dirujuk, dan Bergizi Buruk Menurut Desa/Kelurahan, 2022 <i>Number of Birth Babies, Low Birth Weight Babies (LBW), LBW Referenced, and Poor Nutrition by Village / Kelurahan, 2022</i>	68
4.2.8	Jumlah 10 Kasus Penyakit Terbanyak di Kecamatan Aek Kuo, 2022 <i>The 10 most Disease Cases in Aek Kuo Distict, 2022</i>	69
4.2.9	Jumlah Kasus HIV/AIDS, IMS, DBD, Diare, TB, dan Malaria di Kecamatan Aek Kuo, 2022 <i>Number of HIV/AIDS, STI, DHF, Diarrhea, TB, and Malaria Cases in Aek Kuo Distict, 2022</i>	70

**4.3 PERUMAHAN DAN LINGKUNGAN
HOUSING AND ENVIRONMENT**

4.3.1	Banyaknya Desa/Kelurahan Menurut Sumber Air Minum Sebagian Besar Keluarga di Kecamatan Aek Kuo, 2020–2022 <i>Number of Villages/Kelurahan by Drinking Water Source of Majority Family in Aek Kuo Subdistrict, 2020–2022</i>	71
4.3.2	Banyaknya Keluarga Menurut Desa/Kelurahan dan Jenis Pengguna Listrik di Kecamatan Aek Kuo, 2022 <i>Number of Family by Villages/Kelurahan and Type of Electricity Consumer in Aek Kuo Subdistrict, 2022</i>	72
4.3.3	Banyaknya Desa/Kelurahan Menurut Sumber Penerangan Jalan Utama Desa/Kelurahan di Kecamatan Aek Kuo, 2020–2022 <i>Number of Villages/Kelurahan by Source of Villages/Kelurahan's Main Street Illumination in Aek Kuo Subdistrict, 2020–2022</i>	73
4.3.4	Banyaknya Desa/Kelurahan Menurut Penggunaan Fasilitas Tempat Buang Air Besar Sebagian Besar Keluarga di Kecamatan Aek Kuo, 2020–2022 <i>Number of Villages/Kelurahan by Toilet Facility Used by Majority Family in Aek Kuo Subdistrict, 2020–2022</i>	74
4.3.5	Banyaknya Desa/Kelurahan Menurut Jenis Bahan Bakar untuk Memasak yang Digunakan Sebagian Besar Keluarga di Kecamatan Aek Kuo, 2022 <i>Number of Villages/Kelurahan by Type of Cooking Fuel Used by Majority Family in Aek Kuo Subdistrict, 2022</i>	75
4.4	AGAMA DAN SOSIAL LAINNYA RELIGION AND OTHER SOCIAL AFFAIRS	
4.4.1	Jumlah Tempat Peribadatan Menurut Desa/ Kelurahan di Kecamatan Aek Kuo, 2022 <i>Number of Worship Places by Villages/Kelurahan in Aek Kuo Subdistrict, 2022</i>	76
4.4.2	Banyaknya Kejadian Bencana Alam Menurut Desa/Kelurahan dan Jenis Bencana Alam di Kecamatan Aek Kuo, 2021 <i>Number of Natural Disaster Events by Villages/Kelurahan and Type of Natural Disaster in Aek Kuo Subdistrict, 2021</i>	77
4.4.3	Banyaknya Korban Jiwa Akibat Bencana Alam Menurut Desa/ Kelurahan dan Jenis Bencana Alam di Kecamatan Aek Kuo, 2021 <i>Number of Fatalities Due to Natural Disasters by Villages/Kelurahan and Type of Natural Disaster in Aek Kuo Subdistrict, 2021</i>	80

4.4.3	Banyaknya Korban Jiwa Akibat Bencana Alam Menurut Desa/ Kelurahan dan Jenis Bencana Alam di Kecamatan Aek Kuo, 2020 <i>Number of Fatalities Due to Natural Disasters by Villages/Kelurahan and Type of Natural Disaster in Aek Kuo Subdistrict, 2020</i>	81
4.4.4	Keberadaan Fasilitas/Upaya Antisipasi/Mitigasi Bencana Alam Menurut Desa/Kelurahan di Kecamatan Aek Kuo, 2022 <i>Existence of Facilities/Efforts for Anticipation/Mitigation of Natural Disasters by Villages/Kelurahan by Villages/Kelurahan in Aek Kuo Subdistrict, 2022</i>	84
4.4.5	Banyaknya Desa/Kelurahan yang Memiliki Kelompok Kegiatan Olahraga Menurut Jenis Olahraga dan Ketersediaan Fasilitas/Lapangan Olahraga di Kecamatan Aek Kuo, 2022 <i>Number of Villages/Kelurahan Having Sport Activities Groups by Type of Sport and Availability of Sport Facilities/Fields in Aek Kuo Subdistrict, 2022</i>	86
4.4.6	Banyaknya Pasangan Yang Nikah, Talak, Cerai Dan Rujuk Menurut Desa/Kelurahan, 2022 <i>Number of married couples, divorce, divorce and reconciliation according to the Village / Kelurahan, 2022</i>	87

5. PERTANIAN/AGRICULTURE

5.1	Luas Panen Tanaman Sayuran dan Buah-buahan Semusim Menurut Jenis Tanaman di Kecamatan Aek Kuo (ha), 2018–2022 <i>Harvested Area of Seasonal Vegetables and Fruits by Kind of Plant in Aek Kuo Subdistrict (ha), 2018–2022</i>	101
5.2	Produksi Tanaman Sayuran dan Buah-buahan Semusim Menurut Jenis Tanaman di Kecamatan Aek Kuo (kuintal), 2018–2022 <i>Production of Seasonal Vegetables and Fruits by Kind of Plant in Aek Kuo Subdistrict (quintal), 2018–2022</i>	102
5.3	Luas Panen Tanaman Biofarmaka Menurut Jenis Tanaman di Kecamatan Aek Kuo (m ²), 2018–2022 <i>Harvested Area of Medicinal Plants by Kind of Plant in Aek Kuo Subdistrict (m²), 2018–2022</i>	103
5.4	Produksi Tanaman Biofarmaka Menurut Jenis Tanaman di Kecamatan Aek Kuo (kg), 2018–2022	

	<i>Production of Medicinal Plants by Kind of Plant in Aek Kuo Subdistrict (kg), 2018–2022</i>	69
5.5	Luas Panen Tanaman Hias Menurut Jenis Tanaman di Kecamatan Aek Kuo (m ²), 2018–2022 <i>Harvested Area of Ornamental Plants by Kind of Plant in Aek Kuo Subdistrict (m²), 2018–2022</i>	105
5.6	Produksi Tanaman Hias Menurut Jenis Tanaman di Kecamatan Aek Kuo (tangkai), 2018–2022 <i>Production of Ornamental Plants by Kind of Plant n Aek Kuo Subdistrict (stalks), 2018–2022</i>	106
5.7	Produksi Buah-Buahan dan Sayuran Tahunan Menurut Jenis Tanaman di Kecamatan Aek Kuo (kuintal), 2018–2022 <i>Production of Annual Fruits and Vegetables by Kind of Plant in Aek Kuo Subdistrict (quintal), 2018–2022</i>	107
5.8	Jumlah Ternak Menurut Jenis dan Desa/ Kelurahan di Kecamatan Aek Kuo, 2022 <i>Number of Livestock by Type and Village/Kelurahan in Aek Kuo District, 2022</i>	108
5.9	Jumlah Unggas Menurut Jenis dan Desa/ Kelurahan di Kecamatan Aek Kuo, 2022 <i>Number of Poultry by Type and Village/Kelurahan in Aek Kuo District, 2022</i>	109
5.10	Produksi Ikan Menurut Jenisnya dan Desa/ Kelurahan di Kecamatan Aek Kuo (tons), 2022 <i>Fish Production by Type and Village/Kelurahan in Aek Kuo Subdistrict (ton), 2022</i>	110
6.	PARIWISATA, TRANSPORTASI, DAN KOMUNIKASI/TOURISM, TRANSPORTATION, AND COMMUNICATION	
6.1	PARIWISATA TOURISM	
6.1.1	Jumlah Sarana Akomodasi Menurut Desa/Kelurahan dan Jenis Akomodasi di Kecamatan Aek Kuo, 2022	

	<i>Number of Accomodation Facilities by Villages/Kelurahan and Type of Accomodation in Aek Kuo Subdistrict, 2022</i>	119
6.2	TRANSPORTASI TRANSPORTATION	
6.2.1	Prasarana dan Sarana Transportasi Antar Desa/Kelurahan Menurut Desa/Kelurahan di Kecamatan Aek Kuo, 2022 <i>Inter-Villages/Kelurahan Transportation Infrastructure and Facilities by Villages/Kelurahan in Aek Kuo Subdistrict, 2022.....</i>	120
6.3	KOMUNIKASI COMMUNICATION	
6.2.2	Keberadaan Kantor Pos/Pos Pembantu/Rumah Pos, Pos Keliling, dan Perusahaan/Agen Jasa Ekspedisi Swasta Menurut Desa/Kelurahan di Kecamatan Aek Kuo, 2022 <i>Number of Post Office/Subsidiary of Post Office, Mobile Portal Service, Private Expedition Service Company by Villages/Kelurahan in Aek Kuo Subdistrict, 2022</i>	122
6.3.1	Jumlah Menara Telepon seluler dan Operator Layanan Komunikasi Telepon Seluler Menurut Desa/ Kelurahan di Kecamatan Aek Kuo, 2022 <i>Number of Base Transceiver Station (BTS) and Cellular Phone Communication Service Operators by Villages/Kelurahan in Aek Kuo Subdistrict, 2022</i>	123
6.3.2	Kekuatan Sinyal Telepon Seluler dan Jenis Sinyal Internet Telepon Seluler Menurut Desa/Kelurahan di Kecamatan Aek Kuo, 2022 <i>The Strenght of Celular Phone Signal by Villages/Kelurahan in Aek Kuo Subdistrict, 2022.....</i>	124
6.3.3	Jumlah Bengkel Menurut Jenis dan Desa/ Kelurahan di Kecamatan Aek Kuo, 2022 <i>Total repair shop by Villages/Kelurahan in Aek Kuo Subdistrict, 2022..</i>	125
7.	PERBANKAN, KOPERASI, DAN PERDAGANGAN/BANKING, COOPERATIVE, AND TRADE	
7.1	Banyaknya Sarana Lembaga Keuangan Bank Menurut Desa/ Kelurahan dan Jenis Bank di Kecamatan Aek Kuo, 2022	

	Halaman Page
	<i>Number of Bank by Villages/Kelurahan and Type of Bank in Aek Kuo Subdistrict, 2022</i> 133
7.2	Banyaknya Koperasi Aktif Menurut Menurut Desa/Kelurahan dan Jenis Koperasi di Kecamatan Aek Kuo, 2022 <i>Number of Cooperative by Villages/Kelurahan and Type of Cooperative in Aek Kuo Subdistrict, 2022</i> 134
7.3	Banyaknya Sarana Perdagangan Menurut Desa/Kelurahan dan Jenis Sarana Perdagangan di Kecamatan Aek Kuo, 2022 <i>Number of Trade Facilities by Villages/Kelurahan and Type of Trade Facilities in Aek Kuo Subdistrict, 2022</i> 137

DAFTAR GAMBAR/LIST OF FIGURES

	Halaman Page
1.1 Luas Daerah menurut Desa/Kelurahan (%), 2022 <i>Total Area by Village/Kelurahan (%), 2022</i>	5
1.2 Jarak ke Ibukota Kecamatan Menurut Desa/ Kelurahan di Kecamatan Aek Kuo (km), 2022 <i>Distance to the Subdistrict Capital by Village/Kelurahan in Aek Kuo Subdistrict (km), 2022</i>	6
2.1 Jumlah Dusun di Kecamatan Aek Kuo, 2022 <i>Number of villages in Aek Kuo Subdistrict, 2022</i>	18
2.2 Jumlah Pegawai Negeri Sipil Menurut Golongan, 2022 <i>Number of Civil Servants According to Groups, 2022</i>	19
3.1 Persentase Penduduk Menurut Jenis Kelamin,2022 <i>Percentage of Population Statistics, 2022</i>	35
3.2 Jumlah Penduduk Yang Lahir, Mati, Datang Dan Pergi, 2022 <i>Number of people born, dead, coming and going, 2022</i>	36
4.1 Jumlah Tenaga Kesehatan, 2022 <i>Number of Health Workers, 2022</i>	56
4.2 Persentase Pasangan Usia Subur (PUS) Yang Menggunakan Alat Kontrasepsi di Kecamatan Aek Kuo, 2022 <i>Percentage of fertile age couples (PUS) using contraception in Aek Kuo District, 2022</i>	57
5.1 Jumlah Sapi Menurut Desa/Kelurahan di Kecamatan Aek Kuo, 2022 <i>Number of Cow by Village in Aek Kuo District, 2022</i>	99
5.2 Jumlah Unggas Menurut Jenis di Kecamatan Aek Kuo, 2022 <i>Number of Poultry by Type in Aek Kuo District, 2022</i>	100
6.1 Jumlah Kendaraan Bermotor Menurut Jenis dan Desa/ Kelurahan di Kecamatan Aek Kuo, 2022 <i>Total Vehicles by Type and Villages in Aek Kuo Subdistrict, 2022</i>	117
6.2 Jumlah Bengkel Menurut Jenis di Kecamatan Aek Kuo, 2022 <i>Total repair shop in Aek Kuo Subdistrict, 2022</i>	118

7.1	Jumlah Industri Menurut Jenis dan Desa/Kelurahan di Kecamatan Aek Kuo, 2022 <i>Number of Industries by Type and Villages/Kelurahan in Aek Kuo Subdistrict, 2022</i>	133
7.2	Jumlah Pedagang Menurut Desa/Kelurahan di Kecamatan Aek Kuo, 2022 <i>Number of Traders by Villages/Kelurahan in Aek Kuo Subdistrict, 2022</i>	134

PENJELASAN UMUM/EXPLANATORY NOTES

Tanda-tanda, satuan-satuan, dan lain-lainnya yang digunakan dalam publikasi ini adalah sebagai berikut:

Symbols, measurement units, and acronyms which are used in this publication, are as follows:

1. TANDA-TANDA/SYMBOLS

Data tidak tersedia/ <i>Data not available</i>	: ...
Tidak ada atau nol / <i>Null or zero</i>	: -
Data dapat diabaikan/ <i>Data negligible</i>	: 0
Tanda decimal/ <i>Decimal point</i>	: ,
Data tidak dapat ditampilkan/ <i>Not applicable</i>	: NA
Angka estimasi/ <i>Estimated figures</i>	: e
Angka diperbaiki/ <i>Revised figures</i>	: r
Angka sementara/ <i>Preliminary figures</i>	: x
Angka sangat sementara/ <i>Very preliminary figures</i>	: xx
Angka sangat sangat sementara/ <i>Very very preliminary figures</i>	: xxx

2. SATUAN/UNITS

barel/ <i>barrel</i>	: 158,99 liter/ <i>litres</i> = 1/6,2898 m ³
hektar (ha)/ <i>hectare (ha)</i>	: 10 000 m ²
kilometer (km)/ <i>kilometres (km)</i>	: 1 000 meter/ <i>meters (m)</i>
knot/ <i>knot</i>	: 1,8523 km/jam (<i>km/hour</i>)
kuintal/ <i>quintal</i>	: 100 kg
KWh	: 1 000 Watt <i>hour</i>
MWh	: 1 000 KWh
liter (untuk beras)/ <i>litre (for rice)</i>	: 0,80 kg
MMSCF	: 1/35,3 m ³
metrik ton (m.ton)/ <i>metric ton (m. ton)</i>	: 0,98421 long ton = 1 000 kg
ons/ <i>ounce</i>	: 28,31 gram/ <i>grams</i>
ton	: 1 000 kg

Satuan lain: buah, dus, butir, helai/lembar, kaleng, batang, pulsa, ton kilometer (ton-km), jam, menit, persen (%).

Other units: unit, pack, pieces, sheet, tin, pulse, ton-kilometres(ton-km), hour, minute, percent (%).

Perbedaan angka di belakang koma disebabkan oleh pembulatan angka.
The difference in decimal numbers is caused by rounding.

DAFTAR SINGKATAN/LIST OF ABBREVIATION

SI	: Stasiun Iklim/ <i>Climate Station</i>
SMPK	: Stasiun Meterologi Pertanian Khusus/ <i>Special Agricultural Meteorological Station</i>
t.t	: Tempat tidur/ <i>Bed</i>
BCG	: Bacillus Calmette Guerin
DPT	: Difteri, Pertusis, Tetanus/ <i>Diphtheria, Tetanus, and Pertussis</i>
TT	: Tetanus Toxoid
IOT	: Industri Obat Tradisional/ <i>Traditional Medicine Industry</i>
IKOT	: Industri Kecil Obat Tradisional/ <i>Traditional Medicine Small Industry</i>
Alkes	: Alat kesehatan/ <i>Health Kits</i>
PKRT	: Perbekalan Kesehatan Rumah tangga/ <i>Household Health Logistics</i>
Kompl	: Komplemen/ <i>Complement</i>
IRTP	: Industri Pangan Produksi Rumah Tangga/ <i>Foods Home Industry</i>
PBF	: Pedagang Besar Farmasi/ <i>Pharmacy Whole-seller</i>
GFK	: Gudang Farmasi Kab/Kota/Regency/ <i>Municipality Pharmacy Warehouse</i>
RB	: Rumah Bersalin/ <i>Delivery House</i>
Pustu	: Puskesmas pembantu/ <i>Auxiliary Public Health Center</i>
BP	: Balai Pengobatan/ <i>Polyclinic</i>
TPS	: Tempat Pembuangan Sampah Sementara / <i>landfill</i>
Jamkesmas	: Jaminan kesehatan masyarakat miskin/ <i>Poor public health insurance</i>
PJKMU	: Program Jaminan Kesehatan Masyarakat Umum/ <i>General Public Health Insurance Program</i>
SIUP	: Surat Ijin Usaha Perdagangan/ <i>Trading Permission Letter</i>
TDP	: Tanda Daftar Perusahaan/ <i>Company Registration Identity</i>
API	: Angka Pengenal Importir/ <i>Importer's Identity Number</i>

BAB 1

chapter

GEOGRAFI DAN IKLIM

Geography and Climate

PENJELASAN TEKNIS

Metode Pengumpulan Data

Pengumpulan data Kecamatan Aek Kuo dalam angka dilakukan melalui dua metode yaitu pengumpulan data primer dan pengumpulan data sekunder. Pengumpulan data primer dilakukan melalui wawancara langsung oleh petugas terlatih dengan narasumber yang relevan melalui sensus dan survei-survei seperti Sensus Penduduk, Survei Sosial Ekonomi Nasional (SUSENAS), Survei Angkatan Kerja Nasional (SAKERNAS), dan Pendataan Potensi Desa (Podes). Sedangkan pengumpulan sekunder dikumpulkan melalui dinas-dinas terkait

TECHNICAL NOTES

Method of Data Collection

Data collection of Aek Kuo Sub district in figures carried out through two methods which is primary data collection and secondary data collection. Primary data collection carried out through direct interviews by trained personnel with relevant respondents as the activities of the population census, National Economic Social Survey (SUSENAS), National Labour Force Survey (SAKERNAS) and Village Potential Census (PODES). While the secondary data collection carried out through the relevant agencies.

ULASAN

DESCRIPTION

1.1. Keadaan Geografi

Kecamatan Aek Kuo merupakan salah satu kecamatan yang berada di Kabupaten Labuhanbatu Utara. Secara geografis, Kecamatan Aek Kuo berada pada 2.3412 Lintang Utara, 99.8333 Bujur Timur dengan ketinggian 0 – 20 m di atas permukaan laut.

Kecamatan Aek Kuo menempati area seluas 250,20 Km² yang terdiri dari 8 Desa dan 50 dusun/lingkungan definitif. Area Kecamatan Aek Kuo di sebelah utara berbatasan Kecamatan Kualuh Hilir, di sebelah timur berbatasan dengan Kecamatan Marbau, di sebelah selatan berbatasan dengan Kecamatan Aek Natas, dan di sebelah barat berbatasan dengan Kecamatan Na IX - X.

1.2. Iklim

Seperti umumnya daerah-daerah lainnya yang berada di kawasan Sumatera Utara, Kecamatan Aek Kuo termasuk daerah yang beriklim tropis. Daerah ini memiliki 2 musim yaitu musim kemarau dan musim hujan. Musim kemarau dan musim hujan biasanya ditandai dengan sedikit banyaknya hari hujan dan volume curah hujan.

1.1. Geography

Aek Kuo Sub District is one of the Sub District in Labuhanbatu Utara Regency. Geographically, the Aek Kuo Sub District is at 2.3412 North Latitude, 99.8333 East Longitude and 0 – 20 m above sea level.

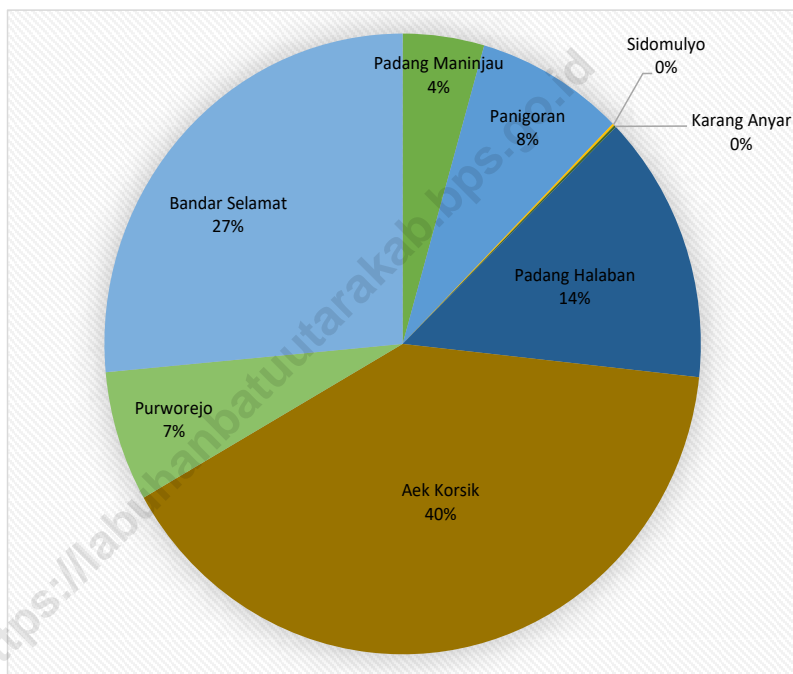
The area of Aek Kuo Sub District is 250,20 Km², was further subdivided into 8 Sub Districts and 50 villages. At North the Aek Kuo Sub District borders on Kualuh Hilir Sub District, at East it borders on Marbau Sub District, at South it borders on Aek Natas Sub District, and at West it borders on Na IX - X Sub District.

1.2 Climate

Like another area on Sumatera Utara, the Na IX-X Sub District has tropical climate, hence it only has two seasons, dry season and rainy season. The difference between those two season is on the number of rainy days and the volume of rainfall in each season.

Gambar 1.1
Figures

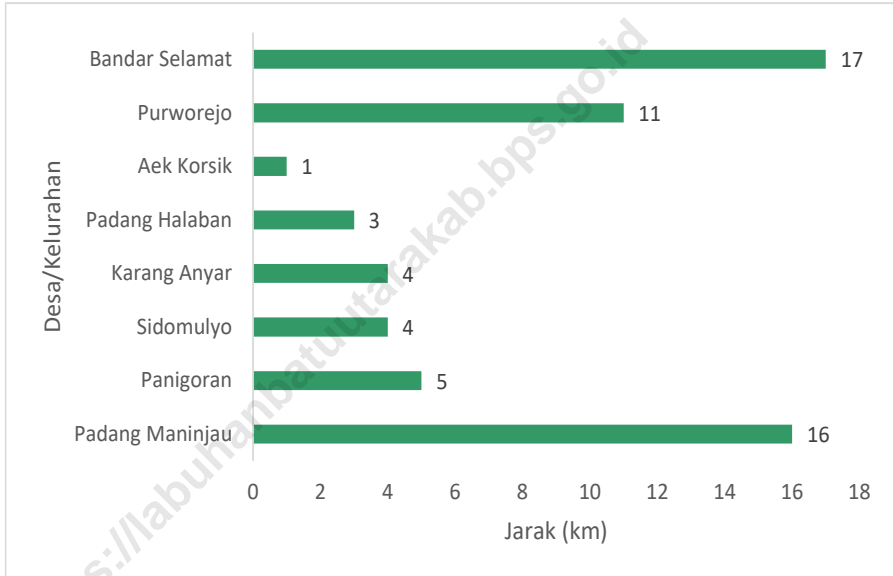
Luas Daerah menurut Desa/Kelurahan (%), 2022
Total Area by Village/Kelurahan (%), 2022



Sumber/Source : Kementerian Dalam Negeri/Ministry of Home Affairs

Gambar 1.2
Figures

Jarak ke Ibukota Kecamatan Menurut Desa/Kelurahan di Kecamatan Aek Kuo (km), 2022
Distance to the Subdistrict Capital by Village/Kelurahan in Aek Kuo Subdistrict (km), 2022



Sumber/Source : Kepala Desa/Lurah se-Kecamatan Aek Kuo/ Head of Aek Kuo Sub District

1.1 KEADAAN GEOGRAFI GEOGRAPHY CONDITION

Tabel 1.1.1 Luas Daerah Menurut Desa/Kelurahan di Kecamatan Aek Kuo, 2022
Table Total Area by Villages/Kelurahan in Aek Kuo Subdistrict, 2022

Desa/Kelurahan Village/Kelurahan	Luas Total Area (km ² /sq.km)	Persentase terhadap Luas Kecamatan Percentage to Subdistrict Area
(1)	(2)	(3)
Padang Maninjau	11,04	4,41
Panigoran	20,10	8,03
Sidomulyo	0,30	0,12
Karang Anyar	0,30	0,12
Padang Halaban	35,10	14,03
Aek Korsik	100,17	40,04
Purworejo	17,00	6,79
Bandar Selamat	66,19	26,45
Aek Kuo	250,20	100,00

Catatan/Note: Berdasarkan peraturan Menteri Dalam Negeri Nomor 137 Tahun 2017 Tanggal 29 Desember 2017/Based of HomeAffairs Regulation Number 137/2017, Desember 29, 2017

Sumber/Source: Kementerian Dalam Negeri/Ministry of Home Affairs

Tabel 1.1.2
Table

Jarak ke Ibukota Kecamatan dan Ibukota Kabupaten/Kota Menurut Desa/Kelurahan di Kecamatan Aek Kuo (km), 2022
Distance to the Subdistrict Capital and Regency/Municipal Capital by Villages/Kelurahan in Aek Kuo Subdistrict (km), 2022

Desa/Kelurahan <i>Village/Kelurahan</i>	Jarak ke Ibukota Kecamatan <i>Distance to Subdistrict Capital</i>	Jarak ke Ibukota Kabupaten/ Kota <i>Distance to Regency/ Municipal Capital</i>
(1)	(2)	(3)
Padang Maninjau	16	39
Panigoran	5	47
Sidomulyo	4	48
Karang Anyar	4	48
Padang Halaban	3	50
Aek Korsik	1	52
Purworejo	11	42
Bandar Selamat	17	45

Catatan/Note: ...

Sumber/Source: BPS, Pendataan Potensi Desa (Podes) 2023/BPS-Statistics Indonesia, *Village Potential Data Collecting 2023*

Tabel
Table 1.1.3

**Tinggi Wilayah Di Atas Permukaan Laut (DPL) Menurut
Desa/ Kelurahan, 2022**

*The height of the area is above sea level by village /
kelurahan, 2022*

Desa/Kelurahan <i>Village/Kelurahan</i>	Tinggi DPL(m) <i>Heigh Af The Area is Above Sea Level</i>
(1)	(2)
Padang Maninjau	38
Panigoran	20
Sidomulyo	21
Karang Anyar	21
Padang Halaban	20
Aek Korsik	16
Purworejo	24
Bandar Selamat	21

Catatan/Note: ...

Sumber/Source: BPS, Pendataan Potensi Desa (Podes) 2023/BPS-Statistics Indonesia, Village Potential Data Collecting 2023

Tabel
Table 1.1.4

Letak Geografis Menurut Desa/Kelurahan, 2022
Geographical Location by Village / Kelurahan, 2022

Desa/Kelurahan Village/Kelurahan	Lintang Utara North Latitude	Bujur Timur East Longitude
(1)	(2)	(3)
Padang Maninjau	2,3161	99,7640
Panigoran	2,3132	99,8187
Sidomulyo	2,3767	99,7624
Karang Anyar	2,3174	99,8209
Padang Halaban	2,3130	99,8399
Aek Korsik	2,3412	99,8333
Purworejo	2,3406	99,7831
Bandar Selamat	2,3767	99,7624

Catatan/Note: ...

Sumber/Source: Google Earth

Tabel
Table 1.1.5

Luas Wilayah Menurut Jenis Penggunaannya Menurut Desa/Kelurahan, 2022

Total of Area by Type of Usage According to Village / Kelurahan, 2022

Desa/Kelurahan Village/ Kelurahan	Tanah Sawah Paddy Land	Tanah Kering Dry Land	Bangunan/ Pekarangan Building/Yard	Lainnya Others	Jumlah Total
(1)	(2)	(3)	(4)	(5)	(6)
Padang Maninjau	0	17	560	226	803
Panigoran	0	1 500	54	473	1 108
Sidomulyo	0	0	30	0	30
Karang Anyar	0	2	29	0	31
Padang Halaban	0	0	3 500	300	3 800
Aek Korsik	0	8	2	22	32
Purworejo	0	1 881	1 081	282	3 244
Bandar Selamat	2 090	3 701	24	0	5 815

Catatan/Note: ...

Sumber/Source: Kepala Desa/Lurah se-Kecamatan Aek Kuo/ Head of Aek Kuo Sub District

1.2 KEADAAN IKLIM CLIMATE CONDITION

Tabel 1.2.1 **Pengamatan Unsur Iklim Menurut Bulan di Kecamatan Aek Kuo, 2022**
Table *Observation of Climate Elements by Month at Aek Kuo Subdistrict, 2022*

Bulan Month	Jumlah Curah Hujan Number of Precipitation (mm)	Jumlah Hari Hujan (hari) Number of Rainy Days (day)
(1)	(2)	(3)
Januari/January	144	12
Februari/February	105	7
Maret/March	156	12
April/April	239	15
Mei/May	235	10
Juni/June	176	8
Juli/July	168	10
Agustus/August	302	16
September/September	238	15
Oktober/October	210	11
November/November	330	16
Desember/December	227	10

Catatan/Note:

Sumber/Source: Kabupaten Labuhanbatu Utara Dalam Angka 2022/ Labuhanbatu Utara Dalam Angka Regency 2022

BAB 2

chapter

PEMERINTAHAN

Government

<https://labuhanbatuutarakab.bps.go.id>

PENJELASAN TEKNIS

1. Lembaga Pemerintah Non Kementerian terdiri dari Arsip Nasional Republik Indonesia, Badan Intelijen Negara, Badan Kepegawaian Negara, Badan Kependudukan dan Keluarga Berencana Nasional, Badan Koordinasi Penanaman Modal, Badan Informasi Geospasial, Badan Meteorologi, Klimatologi, dan Geofisika, Badan Narkotika Nasional, Badan Nasional Penanggulangan Bencana, Badan Nasional Penanggulangan Terorisme, Badan Nasional Penempatan dan Perlindungan Tenaga Kerja Indonesia, Badan Pengawasan Obat dan Makanan, Badan Pengawasan Tenaga Nuklir, Badan Pengawasan Keuangan dan Pembangunan, Badan Pengkajian dan Penerapan Teknologi, Badan Pusat Statistik, Badan SAR Nasional, Badan Standardisasi Nasional, Badan Tenaga Nuklir Nasional, Lembaga Administrasi Negara, Lembaga Ilmu Pengetahuan Indonesia, Lembaga Ketahanan Nasional, Lembaga Kebijakan Pengadaan Barang/Jasa Pemerintah, Lembaga Penerbangan dan Antariksa Nasional, Lembaga Sandi Negara, dan Perpustakaan Nasional Republik Indonesia.
2. Menurut perkembangannya, desa dapat diklasifikasikan ke dalam 3 tingkatan yaitu desa swadaya,

TECHNICAL NOTES

1. *Non Ministerial Institutions consist of National Archive of the Republic of Indonesia, State Intelligence Board, National Civil Service Agency, National Population and Family Planning Board, Investment Coordinating Board, Geospatial Information Agency, Meteorology, Climatology, and Geophysics Agency, National Narcotics Agency, National Agency for Disaster Management, National Counter Terrorism Agency, The National Authority for The Placement and Protection of Indonesian Overseas Workers, National Agency of Drugs and Foods Control, Nuclear Energy Controlling Board, Audit and Development Supervising Agency, Agency for the Assesment and Application Technology, BPS-Statistics Indonesia, National Search and Rescue Agency, National Standardization Board, National Nuclear Energy Board, National Institute of Administration, National Institute of Science, National Resilience Institute, Government Procurement Policy Board, National Institute of Space and Aeronautics, National Crypto Agency, and National Library of Republic of Indonesia.*
2. *According its development, the village can be classified into three classification as self-help village, self-employment village and self-sufficiency village. Based on KBBI,*

swakarsa dan swasembada. Menurut KBBI, desa swadaya adalah desa yang masih terikat oleh tradisi karena tarif pendidikan yang masih relatif rendah, produksi yang masih diarahkan untuk kebutuhan primer keluarga dan komunikasi keluar sangat terbatas. Desa swakarya memiliki pengertian desa yang sudah agak longgar adat-istiadatnya karena pengaruh luar, mengenai teknologi pertanian, dan taraf pendidikan warganya relatif tinggi dibandingkan desa swadaya. Sedangkan desa swasembada desa yang lebih maju daripada desa swakarya dan tidak terikat oleh adat-istiadat.

self-help village is still bound by tradition because the education rates are still relatively low, the production is still geared to the primary need of families and the communication is very limited. The self-employment village has customs gotten loose due to external influences on agricultural technology and level of education is higher than self-help village. While self-sufficiency is better than self-employment and not correlated by customs

ULASAN

Kecamatan Aek Kuo dipimpin oleh seorang Camat. Kecamatan Aek Kuo terdiri dari 8 desa/kelurahan.

Jumlah Pegawai Negeri Sipil di Kecamatan Aek Kuo pada tahun 2022 sebanyak 252 orang, yang terdiri dari 11 orang bergolongan II, 163 orang bergolongan III, dan 78 orang bergolongan IV.

DESCRIPTION

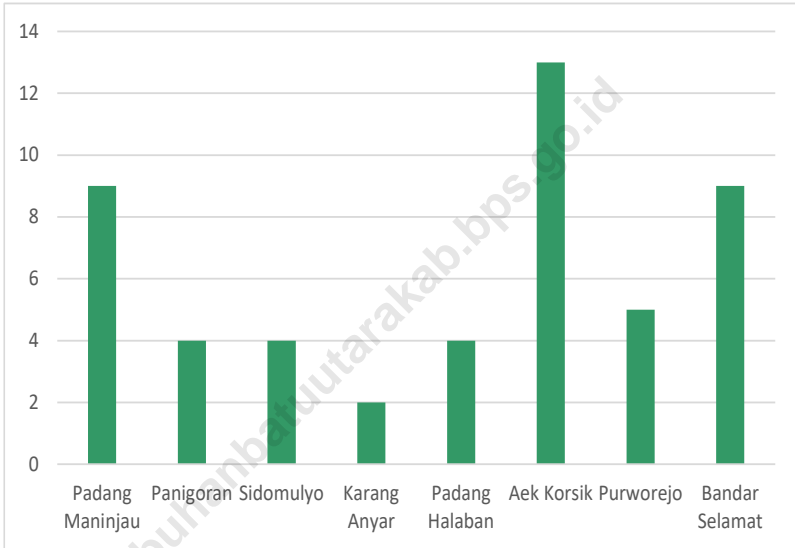
Aek Kuo Sub District is headed by a Camat. It's consist 8 villages.

Number of civil servant in Aek Kuo Sub District 2022 as many as 252 persons, consist of 11 II's rank, 163 III's rank, and 78 IV's rank.

<https://labuhanbatuutarakab.bps.go.id>

Gambar 2.1
Figures

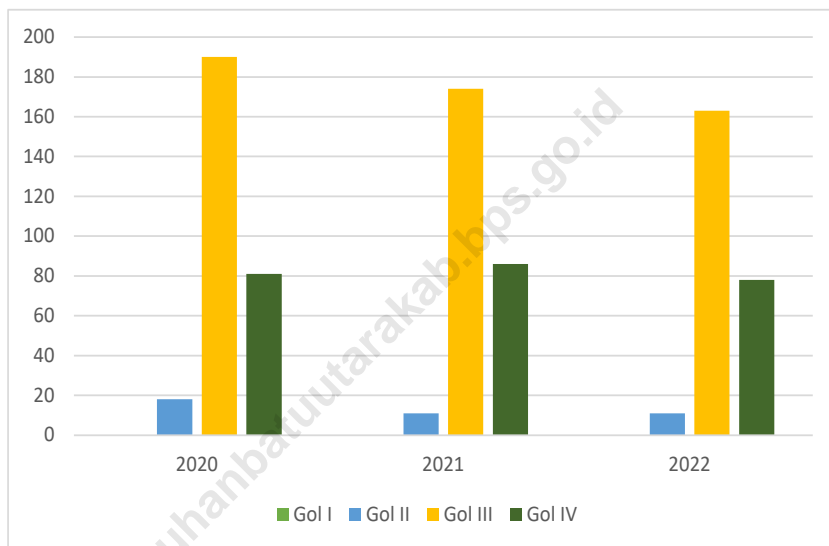
Jumlah Dusun di Kecamatan Aek Kuo, 2022
Number of villages in Aek Kuo Subdistrict, 2022



Sumber/Source: Kepala Desa/ Lurah se-Kecamatan Aek Kuo/ Head of Aek Kuo Sub District

Gambar 2.2
Figures

Jumlah Pegawai Negeri Sipil Menurut Golongan, 2022
Number of Civil Servants According to Groups, 2022



Sumber/Source: Kantor Camat Aek Kuo/ Aek Kuo Sub District Office

2.1 WILAYAH ADMINISTRATIF ADMINISTRATIVE AREA

Tabel 2.1.1 Jumlah Lingkungan dan Dusun Menurut Desa/Kelurahan di Kecamatan Aek Kuo, 2022
Table *Number of Environments and Hamlets by Villages¹/Kelurahan in Aek Kuo Subdistrict, 2022*

Desa/Kelurahan <i>Village/Kelurahan</i>	Lingkungan Environments	Dusun Hamlets
(1)	(2)	(3)
Padang Maninjau	0	9
Panigoran	0	4
Sidomulyo	0	4
Karang Anyar	0	2
Padang Halaban	0	4
Aek Korsik	0	13
Purworejo	0	5
Bandar Selamat	0	9
Aek Kuo	0	50

Catatan/Note: ...

Sumber/Source: Kepala Desa/ Lurah se-Kecamatan Aek Kuo/ Head of Aek Kuo Sub District

2.2 SUMBER DAYA MANUSIA HUMAN RESOURCES

Tabel 2.2.1 Jumlah Pegawai Negeri Sipil Menurut Instansi dan Golongan, 2022
Table Number of Civil Servants According to Agencies and Groups, 2022

Instansi Agency	Golongan/ Group				Jumlah Total
	I	II	III	IV	
(1)	(2)	(3)	(4)	(5)	
Kantor Camat/ Camat office	0	3	7	1	11
KUA/ KUA	0	0	2	0	2
Dinas Informasi & Kom./ Information & Comm	0	0	0	0	0
PPK/ PPK	0	0	0	0	0
PPL Pertanian/ PPL Agriculture	0	0	3	0	3
Koordinator Statistik Kec./ Statistics Coordinator of Regency	0	0	0	0	0
PPLKB/ PPLKB	0	0	2	0	2
Puskesmas/ Puskesmas	0	4	21	0	25
Dinas Pendidikan/ education authorities	0	0	1	1	2
PT Pos / PT Pos	0	0	0	0	0
PT PLN/ PT PLN	0	0	0	0	0

Lanjutan Tabel/*Continued Table 2.2.3*

Instansi Agency	Golongan/ Group				Jumlah Total
	I	II	III	IV	
(1)	(2)	(3)	(4)	(5)	
<i>PT Telkom / PT Telkom</i>	0	0	0	0	0
<i>Koramil/ Koramil</i>	0	0	0	0	0
<i>Polsek/ Police station</i>	0	0	0	0	0
<i>Guru SD/ Elementary School teacher</i>	0	4	61	49	114
<i>Guru SLTP/ Junior High School teacher</i>	0	0	35	9	44
<i>Guru SLTA/ High school teacher</i>	0	0	31	18	49
<i>Penjaga Sekolah/ School guard</i>	0	0	0	0	0
<i>Lainnya/ Others</i>	0	0	0	0	0
Jumlah/Total	0	11	163	78	252

Catatan/Note: ...

Sumber/Source: Kantor Camat Aek Kuo/ Aek Kuo Sub District Office

Tabel 2.2.2
Table

Nama dan Pendidikan Kepala Desa/Plt. Kepala Desa/Lurah yang Menjabat Kecamatan Aek Kuo, 2022
Name and Education of Village Head / Acting Officer Village / Lurah Head who Serves Aek Kuo District, 2022

Desa/Kelurahan Village/Kelurahan	Nama Kepala Desa/Plt. Kepala Desa/Lurah Name of Head Subdistrict	Tingkat Pendidikan Educational Level
(1)	(2)	(3)
Padang Maninjau	Hadi Gusnoto	S1
Panigoran	Aliruddin Siregar	SMA
Sidomulyo	Friday Apon, S.Kom	S1
Karang Anyar	Zuhri	SMA
Padang Halaban	Ahmad	SMA
Aek Korsik	Mhd Asmaul Husna	S1
Purworejo	Ruslan	SMA
Bandar Selamat	Ilham Nawawi Ritonga	SMA

Catatan/Note: Data mengenai Nama Kepala Desa/Plt. Kepala Desa/ Lurah merupakan kondisi Juni 2022/ Data on the name of the Village Head / Acting. Village / Lurah Head is a condition in June 2022

Sumber/Source: Kantor Camat Aek Kuo/ Aek Kuo Sub District Office

Tabel 2.2.3
Table

**Nama dan Pendidikan Camat yang pernah/sedang
Menjabat Menurut Periode Jabatan, 2022**
**Name and Education of Sub District Administrator Who Has
/ Served According to the Position Period, 2022**

Tingkat Pendidikan <i>Educational Level</i>	Pendidikan <i>Educational</i>	Periode <i>Period</i>
(1)	(2)	(3)
Drs. Sarbaini	S1	1999-2001
Burhanuddin, B.A.	D3	2001-2006
Marwansyah, S.H.	S1	2006-2009
Sukisman, S.Sos.	S1	2009-2011
Jhon Ferry, S.STP	S1	2011-2016
Diapari, S.E.	S1	2016-2021
Subur Halomoan, SE	S1	2021-Sekarang

Catatan/Note:

Sumber/Source: Kantor Camat Aek Kuo/ Aek Kuo Sub District Office

Tabel 2.2.4
Table

Jumlah Rumah/Bangunan Menurut Jenisnya , 2022
Number of Houses / Buildings by Type, 2022

Desa/Kelurahan Village/Kelurahan	Permanen Permanent	Semi Permanen Semi Permanent	Darurat Emergency	Jumlah Total
(1)	(2)	(3)	(4)	(5)
Padang Maninjau	729	402	0	1 131
Panigoran	94	330	10	434
Sidomulyo	359	190	0	549
Karang Anyar	300	80	6	286
Padang Halaban	428	0	0	428
Aek Korsik	2 143	3 769	19	5 931
Purworejo	189	167	8	364
Bandar Selamat	954	500	30	1 484
2022	5 196	5 438	73	10 607

Catatan/Note: Data mengenai Nama Kepala Desa/Plt. Kepala Desa/ Lurah merupakan kondisi Juni 2022/ Data on the name of the Village Head / Acting. Village / Lurah Head is a condition in June 2022

Sumber/Source: Kantor Camat Aek Kuo/ Aek Kuo Sub District Office

BAB 3

chapter

PENDUDUK

Population

<https://labuhanratu.tarakab.bps.go.id>

PENJELASAN TEKNIS

1. Penduduk Indonesia adalah semua orang yang berdomisili di wilayah teritorial Indonesia selama 6 bulan atau lebih dan atau mereka yang berdomisili kurang dari 6 bulan tetapi bertujuan menetap.
2. Laju pertumbuhan penduduk adalah angka yang menunjukkan persentase penambahan penduduk dalam jangka waktu tertentu.
3. Kepadatan penduduk adalah rasio banyaknya penduduk per kilometer persegi.
4. Rasio jenis kelamin adalah perbandingan antara penduduk laki-laki dan penduduk perempuan pada suatu wilayah dan waktu tertentu. Biasanya dinyatakan dengan banyaknya penduduk laki-laki untuk 100 penduduk perempuan.
5. Distribusi penduduk adalah pola persebaran penduduk di suatu wilayah, baik berdasarkan batas-batas geografis maupun berdasarkan batas-batas administrasi pemerintahan
6. Komposisi penduduk adalah pola persebaran penduduk menurut karakteristiknya, contoh: penduduk menurut kelompok umur, penduduk menurut jenis kelamin
7. Rumah tangga adalah seseorang atau sekelompok orang yang mendiami sebagian atau seluruh

TECHNICAL NOTES

1. *The population of Indonesia are all residents of the entire territory of Indonesia who have stayed for six months or longer, and those who intended to stay more than six months even though their length of stay is less than six months.*
2. *The growth rate of population is the number that show percentage of population growth within a specified period.*
3. *Population density is ratio of population per square kilometer.*
4. *Sex ratio is the ratio of males population to females population in a given area and time, usually expressed as the number of males for every 100 females.*
5. *Population distribution is the pattern of population distribution in an area, either by geographic boundaries or by government administrative boundaries.*
6. *Population compotition is the pattern of population distribution by its characteristics, example: population by age group, population by sex.*
7. *Household is an individual or group of people living in a physical/census building unit or part of it and usually commit on a common provision for food and other essentials of living. Common provision for food means one organising daily needs for all of household members*

- bangunan fisik/sensus dan biasanya tinggal bersama serta pengelolaan makan dari satu dapur. Yang dimaksud makan dari satu dapur adalah jika pengurusan kebutuhan sehari-harinya dikelola bersama-sama menjadi satu.
8. Anggota rumah tangga adalah semua orang yang biasanya bertempat tinggal di suatu rumah tangga, baik yang berada di rumah pada waktu pencacahan maupun yang sementara tidak ada.
 9. Rata-rata anggota rumah tangga adalah angka yang menunjukkan rata-rata jumlah anggota rumah tangga per rumah tangga.
 10. Penduduk usia kerja adalah penduduk yang berumur 15 tahun ke atas.
 11. Angkatan kerja adalah penduduk usia kerja (15 tahun ke atas) yang bekerja, punya pekerjaan namun sementara tidak bekerja, dan pengangguran
 12. Bekerja adalah kegiatan ekonomi yang dilakukan oleh seseorang dengan maksud memperoleh atau membantu memperoleh pendapatan atau keuntungan dan lamanya bekerja paling sedikit 1 jam secara terus menerus dalam seminggu yang lalu (termasuk pekerja keluarga tanpa upah yang membantu dalam suatu usaha/kegiatan ekonomi).
8. Household member are those who usually lives in a household regardless of their location at the time of enumeration.
 9. Average household size is the average number of household members per household.
 10. Working age population is persons of 15 years and over.
 11. Labor force or economically active are persons of 15 years and over, who in the previous week were working, temporarily absent from work but having jobs, and unemployment.
 12. Working is economic activity conducted by a person and intended to earn income by doing work or helping to do work at least one hour continuously during the reference week (including unpaid family worker/s for any economic activity).

13. Jumlah jam kerja seluruhnya adalah jumlah jam kerja yang digunakan untuk bekerja (tidak termasuk jam kerja istirahat resmi dan jam kerja yang digunakan untuk hal-hal di luar pekerjaan).
14. Lapangan usaha adalah bidang kegiatan dari pekerjaan/tempat bekerja di mana seseorang bekerja. Klasifikasi lapangan usaha mengikuti Klasifikasi Baku Lapangan Usaha Indonesia (KBLI) dalam 1 digit.
15. Status pekerjaan adalah kedudukan seseorang dalam unit usaha/kegiatan dalam melakukan pekerjaan.
16. Berusaha sendiri tanpa dibantu orang lain adalah bekerja atau berusaha dengan menanggung risiko secara ekonomis, yaitu dengan tidak kembalinya ongkos produksi yang telah dikeluarkan dalam rangka usahanya tersebut, serta tidak menggunakan pekerja dibayar maupun pekerja tak dibayar, termasuk yang sifat pekerjaannya memerlukan teknologi atau keahlian khusus.
17. Berusaha dibantu buruh tidak tetap/buruh tidak dibayar adalah bekerja atau berusaha atas risiko sendiri, dan menggunakan buruh/pekerja tak dibayar dan atau buruh/pekerja tidak tetap.
13. Total working hours is the total hours spent by an employee to perform all jobs (excluding the time used for other activities which are not classified as work).
14. Industry is field of a person's activity or establishment. The classification of industries follows the Indonesia Standard Industrial Classification (KBLI) in one digit.
15. Employment status is the status of a person at his place of work or establishment where he was employed.
16. Own-account worker is a person who works at his own risk without assisted by paid per mount worker or unpaid worker include technical job or skill job.
17. Employer assisted by temporary workers/unpaid worker is a person who works at his own risk and assisted by temporary worker/unpaid worker.

18. Berusaha dibantu buruh tetap/buruh dibayar adalah berusaha atas risiko sendiri dan mempekerjakan paling sedikit satu orang buruh/pekerja tetap yang dibayar.
19. Buruh/karyawan/pegawai adalah seseorang yang bekerja pada orang lain atau instansi/kantor/ perusahaan secara tetap dengan menerima upah/gaji baik berupa uang maupun barang. Buruh yang tidak mempunyai majikan tetap, tidak digolongkan sebagai buruh/karyawan, tetapi sebagai pekerja bebas. Seseorang dianggap memiliki majikan tetap jika memiliki 1 (satu) majikan (orang/rumah tangga) yang sama dalam sebulan terakhir, khusus pada sektor bangunan batasannya tiga bulan. Apabila majikannya instansi/lembaga, boleh lebih dari satu.
20. Pekerja bebas adalah seseorang yang bekerja pada orang lain/ majikan/institusi yang tidak tetap (lebih dari 1 majikan dalam sebulan terakhir) di usaha pertanian baik berupa usaha rumah tangga maupun bukan usaha rumah tangga, ataupun di nonpertanian atas dasar balas jasa dengan menerima upah atau imbalan baik berupa uang maupun barang, dan baik dengan sistem pembayaran harian maupun borongan
18. Employer assisted by permanent workers/paid workers is a person who does his business at her/his own risk at least one assisted by paid permanent worker.
19. *Employee is a person who work permanently for other people or institution/office/ company and gains some money/cash or goods as wage/salary. Labor who have no permanent employer is not categorized as a laborer/ worker/ employee but casual worker. A laborers in general is considered to have a permanent employer if he has the same employer during the past month, particularly for building construction sector is 3 months. If the employer is an institution, more than 1 (one) employer is allowed.*
20. *Casual employee is a person who does not work permanently for other people/employer/ institution (more than 1 employer during the last 1 month) in agricultural sector, either home industry or not home industry, or in non-agricultural sector based on remuneration paid with money or goods, and based on daily or contact payment system.*

21. Pekerja tak dibayar adalah seseorang yang bekerja membantu usaha untuk memperoleh penghasilan/keuntungan yang dilakukan oleh salah seorang anggota rumah tangga atau bukan anggota rumah tangga tanpa mendapat upah/gaji baik berupa uang maupun barang
21. *Unpaid worker is a person who intended to work without pay either with money or good, in an establishment run by other members of the family, relative or neighbour.*

<https://labuhanbatuutarakab.bps.go.id>

ULASAN

Berdasarkan data Administrasi Kependudukan Dinas Kependudukan dan Pencatatan Sipil Kabupaten Labuhanbatu Utara, penduduk Kecamatan Aek Kuo berjumlah 35.775 jiwa dengan kepadatan penduduk sebesar 142,99 jiwa per Km².

Jumlah penduduk terbanyak terdapat di Desa Aek Korsik yaitu sebanyak 16.883 jiwa dengan kepadatan penduduk 168,54 jiwa per Km², sedangkan penduduk paling sedikit berada di Desa Karanganyar sebanyak 1.035 jiwa dengan kepadatan penduduk 3.450 jiwa per Km².

Jumlah penduduk Kecamatan Aek Kuo dengan jenis kelamin laki-laki lebih banyak dibandingkan penduduk perempuan. Pada tahun 2022 jumlah penduduk laki-laki sebesar 18.229 jiwa, sedangkan penduduk perempuan sebanyak 17.325 jiwa.

DESCRIPTION

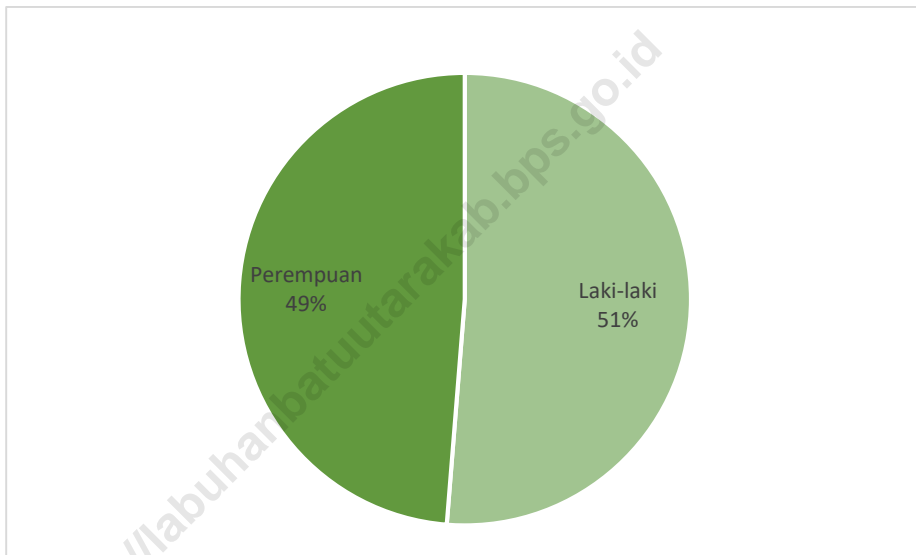
Based on Population Administration Department of Population and Civil Registration of Labuhanbatu Utara Regency, population of Aek Kuo Sub District reached 35,775 with population density of 142.99 people per square kilometer.

The largest population size of Aek Kuo Sub District is Aek Korsik village, which is 16,883 people with population density of 168.54 people per square kilometer, on the contrary Karanganyar village the smallest population size with only 1,035 people and 3,450 people per kilometer.

Male population in Aek Kuo Sub District is larger than female population. In 2022 the number of male population reached 18,229 compared to the number of female population of 17,325.

Gambar 3.1
Figures

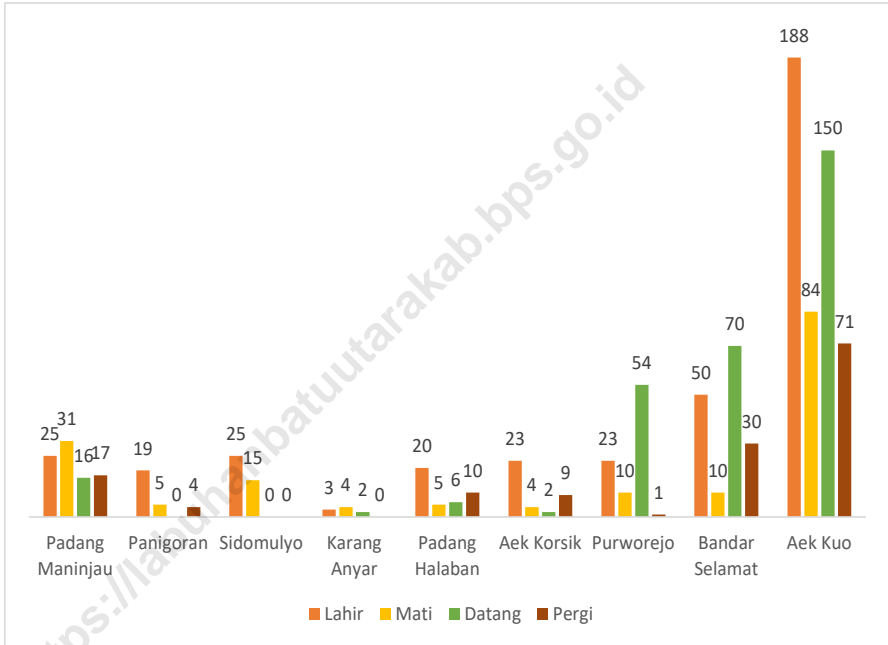
Persentase Penduduk Menurut Jenis Kelamin, 2022
Percentage of Population Statistics, 2022



Sumber/Source: Administrasi Kependudukan Dinas Kependudukan dan Pencatatan Sipil Kabupaten Labuhanbatu Utara/ *Population Administration Department of Population and Civil Registration of Labuhanbatu Utara Regency*

Gambar 3.2
Figures

Jumlah Penduduk Yang Lahir, Mati, Datang Dan Pergi, 2022
Number of people born, dead, coming and going, 2022



Sumber/Source : Kepala Desa/ Lurah se-Kecamatan Aek Kuo/ Head of Aek Kuo Sub District

Tabel 3.1
Table

**Luas, Jumlah Dan Kepadatan Penduduk Menurut Desa/
Kelurahan, 2022**
**Area, Number and Population Density According to
Village / Village, 2022**

Desa/Kelurahan Village/Kelurahan	Luas Area (Km2)	Jumlah Penduduk Total Population	Kepadatan Penduduk Population Density
(1)	(2)	(3)	(4)
Padang Maninjau	11,04	4 468	404,71
Panigoran	20,10	1 628	81,00
Sidomulyo	0,30	1 911	6 370,00
Karang Anyar	0,30	1 035	3 450,00
Padang Halaban	35,10	1 601	45,61
Aek Korsik	100,17	16 883	168,54
Purworejo	17,00	1 604	94,35
Bandar Selamat	66,19	6 424	97,05
Aek Kuo	250,20	35 775	142,99

Catatan/Note: ...

Sumber/Source: Administrasi Kependudukan Dinas Kependudukan dan Pencatatan Sipil Kabupaten Labuhanbatu Utara/ *Population Administration Department of Population and Civil Registration of Labuhanbatu Utara Regency*

Tabel 3.2
Table

**Jumlah Penduduk Menurut Jenis Kelamin Dan Desa/
Kelurahan, 2022**
*Population Statistics According to Gender and Village/
Kelurahan, 2022*

Desa/Kelurahan <i>Village/Kelurahan</i>	Laki-laki <i>Male</i>	Perempuan <i>Female</i>	Jumlah <i>Total</i>
(1)	(2)	(3)	(4)
Padang Maninjau	2 267	2 201	4 468
Panigoran	829	799	1 628
Sidomulyo	939	972	1 911
Karang Anyar	540	495	1 035
Padang Halaban	825	776	1 601
Aek Korsik	8 773	8 110	16 883
Purworejo	810	794	1 604
Bandar Selamat	3 246	3 178	6 424
Aek Kuo	18 229	17 325	35 554

Catatan/Note: ...

Sumber/Source: Administrasi Kependudukan Dinas Kependudukan dan Pencatatan Sipil Kabupaten Labuhanbatu Utara/ *Population Administration Department of Population and Civil Registration of Labuhanbatu Utara Regency*

Tabel 3.3
Table

Jumlah Penduduk Menurut Umur Dan Jenis Kelamin, 2022
Total Population by Age and Gender, 2022

<i>Kelompok Umur</i> <i>Group by Age</i>	<i>Laki-laki</i> <i>Male</i>	<i>Perempuan</i> <i>Female</i>	<i>Jumlah</i> <i>Total</i>
(1)	(2)	(3)	(4)
0 – 14	-	-	-
15 – 64	-	-	-
65 +	-	-	-
Aek Kuo	18 229	17 325	35 554

Catatan/Note: ...

Sumber/Source: Administrasi Kependudukan Dinas Kependudukan dan Pencatatan Sipil Kabupaten Labuhanbatu Utara/ *Population Administration Department of Population and Civil Registration of Labuhanbatu Utara Regency*

Tabel 3.4
Table

Penduduk, Distribusi Persentase Penduduk, Kepadatan Penduduk, Rasio Jenis Kelamin Penduduk Menurut Desa/ Kelurahan di Kecamatan Aek Kuo, 2022
Population, Percentage Distribution of Population, Population Density, and Population Sex Ratio by Villages/ Kelurahan in Aek Kuo Subdistrict, 2022

Desa/Kelurahan <i>Village/Kelurahan</i>	Penduduk/Population		
	Laki-Laki/Male	Perempuan/Female	Jumlah/Total
(1)	(2)	(3)	(4)
Padang Maninjau	2 267	2 201	4 468
Panigoran	829	799	1 628
Sidomulyo	939	972	1 911
Karang Anyar	540	495	1 035
Padang Halaban	825	776	1 601
Aek Korsik	8 773	8 110	16 883
Purworejo	810	794	1 604
Bandar Selamat	3 246	3 178	6 424
Aek Kuo	18 229	17 325	35 554

Lanjutan Tabel/*Continued Table 3.4*

Desa/Kelurahan Village/Kelurahan	Persentase Penduduk Percentage of Total Population	Kepadatan Penduduk (per Km²) Population Density per sq.km	Rasio Jenis Kelamin Penduduk Population Sex Ratio
(1)	(5)	(6)	(7)
Padang Maninjau	12,57	404,71	103,00
Panigoran	4,58	81,00	103,75
Sidomulyo	5,37	6 370,00	96,60
Karang Anyar	2,91	3 450,00	109,09
Padang Halaban	4,50	45,61	106,31
Aek Korsik	47,49	168,54	108,18
Purworejo	4,51	94,35	102,02
Bandar Selamat	18,07	97,05	102,14
Aek Kuo	100	142,99	105,22

Catatan/*Note*: ...

Sumber/*Source*: Administrasi Kependudukan Dinas Kependudukan dan Pencatatan Sipil Kabupaten Labuhanbatu Utara/ *Population Administration Department of Population and Civil Registration of Labuhanbatu Utara Regency*

Tabel 3.5
Table

Jumlah Penduduk Yang Lahir, Mati, Datang Dan Pergi Menurut Desa/ Kelurahan, 2022
Number of people born, dead, coming and going According to the Village / Kelurahan , 2022

Desa/Kelurahan Village/Kelurahan	Lahir Born	Mati Dead	Datang Coming	Pergi Going
(1)	(2)	(3)	(4)	(5)
Padang Maninjau	25	31	16	17
Panigoran	19	5	0	4
Sidomulyo	25	15	0	0
Karang Anyar	3	4	2	0
Padang Halaban	20	5	6	10
Aek Korsik	23	4	2	9
Purworejo	23	10	54	1
Bandar Selamat	50	10	70	30
Aek Kuo	188	84	150	71

Catatan/Note: ...

Sumber/Source: Kepala Desa/ Lurah se-Kecamatan Aek Kuo/ Head of Aek Kuo Sub District

Tabel 3.6
Table

**Jumlah Penduduk Dan Rumah Tangga Menurut Desa/
Kelurahan, 2022**
**Total Population and Household by Village / Kelurahan,
2022**

Desa/Kelurahan Village/Kelurahan	Jumlah Penduduk Total Population	Rumah tangga Household	Rata-rata Average
(1)	(2)	(3)	(4)
Padang Maninjau	4 468	-	-
Panigoran	1 628	-	-
Sidomulyo	1 911	-	-
Karang Anyar	1 035	-	-
Padang Halaban	1 601	-	-
Aek Korsik	16 883	-	-
Purworejo	1 604	-	-
Bandar Selamat	6 424	-	-
Aek Kuo	35 554	-	-

Catatan/Note: ...

Sumber/Source: Administrasi Kependudukan Dinas Kependudukan dan Pencatatan Sipil Kabupaten Labuhanbatu Utara/ *Population Administration Department of Population and Civil Registration of Labuhanbatu Utara Regency*

Tabel 3.7
Table

Persentase Jumlah Penduduk Berdasarkan Suku Bangsa Menurut Desa/ Kelurahan, 2022
Percentage of Population Based on Ethnicity by Village/ Kelurahan , 2022

Desa/Kelurahan Village/Kelurahan	Melayu Malay	Jawa Javanese	Batak Batak	Minang Minang	Lainnya Other
(1)	(2)	(3)	(4)	(5)	(6)
Padang Maninjau	0,13	70,40	29,22	0,21	0,03
Panigoran	0	79,83	20,17	0	0
Sidomulyo	0	51,01	48,99	0	0
Karang Anyar	0	51,64	48,36	0	0
Padang Halaban	14,90	54,27	20,96	9,88	0
Aek Korsik	0,53	40,36	43,90	0	15,20
Purworejo	0,0	91,73	7,98	0	0,29
Bandar Selamat	0,34	34,15	61,58	0,26	3,67

Catatan/Note: ...

Sumber/Source: Kepala Desa/ Lurah se-Kecamatan Aek Kuo/ Head of Aek Kuo Sub District

Tabel 3.8
Table

Persentase Tenaga Kerja Menurut Lapangan Pekerjaan dan Desa/ Kelurahan, 2022
Percentage of Workers by Employment and Village/ Kelurahan , 2022

Desa/Kelurahan Village/Kelurahan	Pertanian Agriculture	Industri Industry	PNS/TNI/Polri Civil Servants / TNI /police	Lainnya Other
(1)	(2)	(3)	(4)	(5)
Padang Maninjau	43,21	3,38	8,44	44,97
Panigoran	36,98	1,18	2,66	59,17
Sidomulyo	17,14	8,57	5,71	68,57
Karang Anyar	55,17	25,86	18,97	0,00
Padang Halaban	0,00	94,51	5,49	0,00
Aek Korsik	63,16	19,41	17,43	0,00
Purworejo	76,95	2,13	1,42	19,50
Bandar Selamat	58,21	3,49	5,82	32,48

Catatan/Note: ...

Sumber/Source: Kepala Desa/ Lurah se-Kecamatan Aek Kuo/ Head of Aek Kuo Sub District

BAB 4

chapter

SOSIAL DAN KESEJAHTERAAN RAKYAT

Social and Welfare

PENJELASAN TEKNIS

1. Tidak/belum pernah sekolah adalah mereka yang tidak pernah atau belum pernah terdaftar dan tidak pernah atau belum pernah aktif mengikuti pendidikan di suatu jenjang pendidikan formal. Termasuk juga yang tamat/belum tamat taman kanak-kanak tetapi tidak melanjutkan ke sekolah dasar.
2. Masih bersekolah adalah mereka yang terdaftar dan aktif mengikuti pendidikan formal dan nonformal (Paket A, B, atau C), baik pendidikan dasar, menengah maupun pendidikan tinggi. Bagi mahasiswa yang sedang cuti dianggap masih bersekolah.
3. Tidak bersekolah lagi adalah mereka yang pernah terdaftar dan aktif mengikuti pendidikan di suatu jenjang pendidikan formal dan nonformal (Paket A, B, atau C), tetapi pada saat pencacahan tidak lagi terdaftar dan tidak aktif mengikuti pendidikan.
4. Tamat sekolah adalah menyelesaikan pelajaran yang ditandai dengan lulus ujian akhir pada kelas atau tingkat terakhir suatu jenjang pendidikan di sekolah negeri maupun swasta dengan mendapatkan tanda tamat belajar/ijazah. Seseorang yang belum mengikuti pelajaran pada kelas tertinggi tetapi telah mengikuti ujian akhir dan lulus dianggap tamat sekolah.

TECHNICAL NOTES

1. *Not/never attending school is someone who has never attended or never been registered in a formal education, such as primary, secondary, and tertiary education. Those who just completed kindergarten are considered as never attended school.*
2. *Attending school is someone who is currently attending primary, secondary, or tertiary education, including package A, package B, or package C. College student who postpones his/her study is considered as attending school.*
3. *Not attending school anymore is someone who had enrolled and participated in formal and non-formal education in the past including package A, package B, or package C, but currently does not attend school.*
4. *Completed particular level of education is someone who has completed particular level of education in private or public school and accepting graduation certificate. Someone who has never attended the highest grade but passed the final exam is considered as completed particular level of education.*

5. Dapat membaca dan menulis artinya dapat membaca dan menulis kata-kata/kalimat sederhana dengan suatu aksara tertentu.
6. Jenjang Pendidikan Formal terdiri atas pendidikan dasar, pendidikan menengah, dan pendidikan tinggi. Jenis pendidikan yang diajarkan mencakup pendidikan umum, kejuruan, akademik, profesi, vokasi, keagamaan, dan khusus.
 - a. Pendidikan Dasar berbentuk Sekolah Dasar (SD) dan Madrasah Ibtidaiyah (MI) atau bentuk lain yang sederajat serta Sekolah Menengah Pertama (SMP) dan Madrasah Tsanawiyah (MTs), atau bentuk lain yang sederajat.
 - b. Pendidikan Menengah berbentuk Sekolah Menengah Atas (SMA), Madrasah Aliyah (MA), Sekolah Menengah Kejuruan (SMK), dan Madrasah Aliyah Kejuruan (MAK), atau bentuk lain yang sederajat.
 - c. Pendidikan Tinggi merupakan jenjang pendidikan setelah pendidikan menengah yang mencakup program pendidikan diploma, sarjana, magister, spesialis, dan doktor yang diselenggarakan oleh perguruan tinggi.
5. *Able to read and write is the ability to read and write at least a simple sentence in any letter of alphabets.*
6. *The Formal Education Level consists of primary education, secondary education, and high education. The kind of education that taught consists of general education, vocational, academic, professional, religious, and specific education.*
 - a. *The Primary Education consists of Elementary School and Islamic Elementary School or other equivalent forms and Junior High School and MTs, or other equivalent forms.*
 - b. *The Secondary Education consists of the senior high school, MA, Vocational School, and Vocational Madrasah Aliyah, or other equivalent forms.*
 - c. *The High Education consists of the education level after the secondary education that consists of diplomas, bachelor, master, specialist, and doctoral degrees that are held by the college. The colleges can be academy, polytechnic, high school, institute, or university.*

- Perguruan tinggi dapat berbentuk akademi, politeknik, sekolah tinggi, institut, atau universitas.
7. Rumah Sakit adalah tempat pemeriksaan dan perawatan kesehatan, biasanya berada di bawah pengawasan dokter/tenaga medis, yang melayani penderita yang sakit untuk berobat rawat jalan atau rawat inap.
 8. Rumah Sakit Bersalin adalah rumah sakit khusus untuk persalinan, dilengkapi pelayanan spesialis pemeriksaan kehamilan, persalinan, rawat inap dan rawat jalan ibu dan anak yang berada di bawah pengawasan dokter spesialis kandungan.
 9. Rumah Bersalin adalah sarana pelayanan kesehatan dengan izin sebagai rumah bersalin, dilengkapi pelayanan pemeriksaan kehamilan, persalinan serta pemeriksaan ibu dan anak yang berada di bawah pengawasan bidan senior.
 10. Poliklinik adalah sarana kesehatan yang dipakai untuk pelayanan berobat jalan, biasanya berada di bawah pengawasan dokter/tenaga medis.
 11. Puskesmas (Pusat Kesehatan Masyarakat) adalah unit pelaksana teknis dinas kesehatan kabupaten/kota yang mempunyai fungsi utama sebagai penyelenggara pelayanan kesehatan tingkat pertama. Wilayah kerja
7. *Hospital is a place for health check, usually controlled/supervised by doctors/medical personnel to serve the ill patients to get outpatient or inpatient treatment services.*
 8. *Maternity Hospital is a specialized hospital for childbirth, has specialist inspection service to pregnancy, childbirth, hospitalization and outpatient for mothers and children that is under the supervision of an obstetrician.*
 9. *Maternity House is health care facility with a license as a maternity house, equipped with prenatal care, childbirth and examination of mothers and children which is under the supervision of a senior midwife.*
 10. *Polyclinic is a health facility in which to get outpatient services, usually under the control of doctor/medical personnel.*
 11. *Public Health Center is technical implementation unit of regency health department that have the primary function as a first-level health care providers. The working area standard of public health center is one Sub District and to reach their working areas, public health centers have a service network covering subsidiary of public health center, mobile public health center units, and midwife units (Regulation of the Minister of Health of Indonesia Number 75 Year 2016 about Public Health Center).*

- puskesmas maksimal adalah satu kecamatan dan untuk dapat menjangkau wilayah kerjanya, puskesmas mempunyai jaringan pelayanan yang meliputi unit Puskesmas Pembantu (Pustu), unit Puskesmas Keliling (Puskel), dan unit bidan desa/komunitas (Peraturan Menteri Kesehatan RI No. 75 Tahun 2016 Tentang Pusat Kesehatan Masyarakat).
12. Apotek adalah suatu tempat tertentu yang digunakan untuk melakukan pekerjaan kefarmasian, dan penyaluran/penjualan obat atau bahan farmasi dan perbekalan kesehatan lainnya kepada masyarakat yang dikelola oleh tenaga apoteker (Peraturan Menteri Kesehatan RI No. 1332 Tahun 2002 Tentang Perubahan Atas Peraturan Menteri Kesehatan RI No. 922/MENKES/PER/X/1993 Tentang Ketentuan dan Tata Cara Pemberian Izin Apotek).
 13. Imunisasi adalah memasukkan kuman atau racun penyakit tertentu yang sudah dilemahkan (vaksin) ke dalam tubuh dengan cara disuntik atau diminum (diteteskan dalam mulut) dengan maksud agar terjadi kekebalan tubuh terhadap penyakit tersebut.
 14. Keluhan kesehatan adalah keadaan seseorang yang mengalami gangguan kesehatan atau kejiwaan, baik karena penyakit akut, penyakit kronis, kecelakaan, kriminal, atau hal lain.
12. *Pharmacy is a specific place that is used for pharmaceutical jobs, and distribution/sale of drugs/ pharmaceuticals and other medical supplies to people that are administered by trained pharmacist (Regulation of the Minister of Health of Indonesia Number 1332 Year 2002 about the Changes of Regulation of the Minister of Health of Indonesia Number 922/MENKES/PER/X/1993 about Pro-vision and Procedures for Administration of Licensed Pharmacies).*
 13. *Immunization is putting enervated microbe of a certain disease into human body by injection or drinking (dropping into mouth) to make the body immune to that disease.*
 14. *Health complaint is a condition where a person has health or mental problems because of acute illness, chronically illness, accident, crimes, or others.*

15. BCG (*Bacillus Calmette Guerin*) merupakan vaksinasi untuk mencegah penyakit TBC, diberikan pada bayi baru lahir atau anak, dengan suntikan pada kulit pangkal lengan atas. Bekas suntikan kemudian akan membentuk tonjolan kecil jaringan parut pada kulit lengan atas. Suntikan BCG diberikan kepada anak sebanyak 1 kali.
16. DPT (*Difteri, Pertusis, Tetanus*) merupakan vaksin untuk mencegah penyakit Difteri, Pertusis, dan Tetanus yang diberikan pada bayi berumur 3 bulan ke atas, dengan suntikan pada paha, diulang 1 bulan dan 2 bulan kemudian, sehingga suntikan imunisasi DPT lengkap pada balita berjumlah 3 kali (kadang-kadang selang waktu antar suntikan bisa lebih dari 1 bulan).
17. Status penguasaan bangunan tempat tinggal milik sendiri adalah jika tempat tinggal tersebut pada waktu pencacahan betul-betul sudah milik kepala rumah tangga atau salah seorang anggota rumah tangga. Rumah yang dibeli secara angsuran melalui kredit bank atau rumah dengan status sewa beli dianggap rumah milik sendiri.
15. *BCG (Bacillus Calmette Guerin) is a vaccine to prevent TBC disease, given to newborns or children, by injection at the base of the skin of the upper arm. Injection site will form little bumps of scar tissue in the skin of the upper arm. BCG injections given to children 1 times.*
16. *DPT (Diphtheria, Pertussis, Tetanus) is a vaccine to prevent the diphtheria, pertussis, and tetanus disease, given to infants aged 3 months and above, with a shot in the thigh, repeated one month and two months later, so that the complete DPT immunization shots at toddler totaling 3 times (sometimes the time interval between injections can be more than 1 month).*
17. *Own ownership property status is a status of dwelling occupied belongs to the head of household or one of the household member. Houses bought through bank credit or houses with leasing status were also categorized as an own property.*

18. Bencana Alam adalah peristiwa atau serangkaian peristiwa yang mengancam dan mengganggu kehidupan/ penghidupan masyarakat yang disebabkan oleh faktor alam antara lain berupa gempa bumi, tsunami, gunung meletus, banjir, kekeringan, angin topan, dan tanah longsor sehingga mengakibatkan kerugian materi maupun non-materi.
 19. Korban meninggal adalah orang yang dilaporkan tewas atau meninggal dunia akibat bencana.
 20. Korban hilang adalah orang yang dilaporkan hilang atau tidak ditemukan atau tidak diketahui keberadaannya setelah terjadi bencana.
 21. Korban luka/sakit adalah orang yang mengalami luka-luka atau sakit, dalam keadaan luka ringan, luka sedang maupun luka parah/ berat, baik yang berobat jalan maupun rawat inap.
18. *Natural Disaster is an event or series of events that threaten and disrupt the lives and livelihoods caused by natural factors such as: earthquake, tsunami, volcanic eruption, flood, flash flood, drought, typhoon/ cyclone, and landslide so it can lead to result in loss of material and non-material.*
 19. *Fatality is a person reported killed or death in the wake of a disaster.*
 20. *Missing person is a person reported missing or who cannot be located or who cannot be accounted for in the wake of a disaster.*
 21. *Casualty is a person suffering injury or illness, in a state of light injury, moderate injury, or heavy injury, which in undergoing treatment as either an outpatient or inpatient.*

ULASAN

Pada tahun 2022, jumlah Sekolah Dasar Negeri (SDN) yang ada di Kecamatan Aek Kuo sebanyak 21 unit, dengan 241 orang guru dan 3.103 murid. Sedangkan sekolah SD Swasta ada sebanyak 2 unit dengan jumlah guru 27 orang dan jumlah murid 518 orang.

Sekolah Menengah Pertama Negeri (SMPN) yang ada sebanyak 3 unit, dengan 62 orang guru dan 806 murid. Sedangkan sekolah SMP Swasta ada sebanyak 4 unit dengan jumlah murid sebanyak 620 orang dan guru sebanyak 49 orang.

Sekolah Menengah Atas Negeri (SMAN) yang ada sebanyak 2 unit, dengan 81 orang guru dan 1.207 murid. Sedangkan sekolah SMK Swasta ada sebanyak 1 unit dengan jumlah murid sebanyak 289 orang dan guru sebanyak 30 orang.

Di Kecamatan Aek Kuo, terdapat 0 Rumah Sakit, 1 Puskesmas, dan 5 pustu, tersebar di 8 desa.

DESCRIPTION

In the year of 2022, there were 21 State Primary Schools with 241 teachers and 3,103 students. While there were 2 Private Primary Schools with 27 teachers and 518 students.

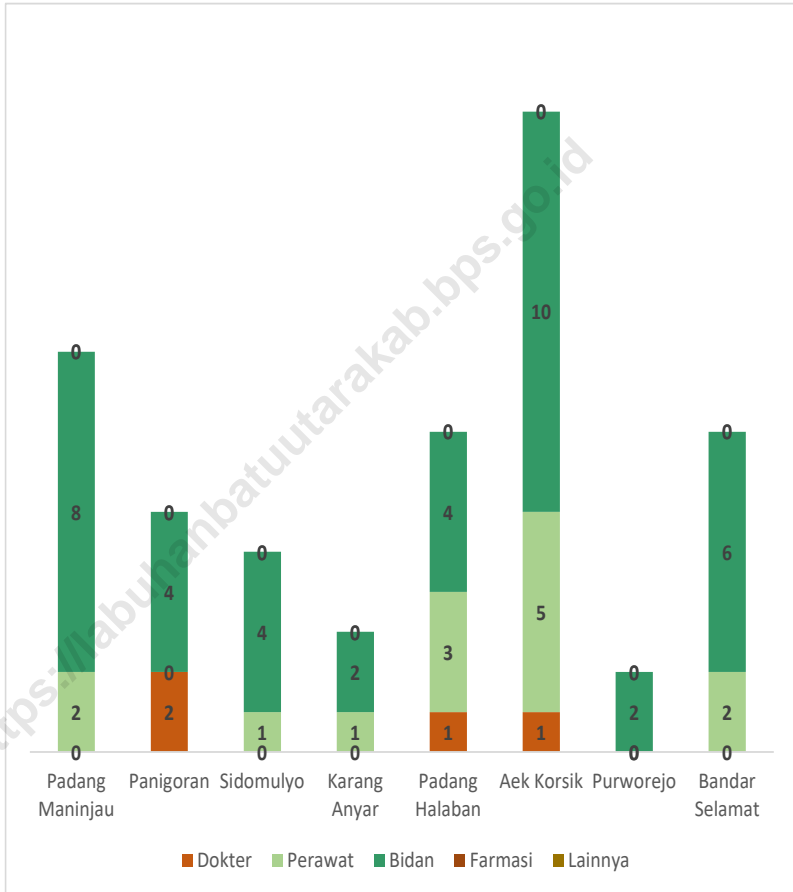
There were 3 State Junior High Schools with 62 teachers and 806 students. While there were 4 Private Junior High School with 620 students and 49 teachers.

There were 2 State Senior High Schools with 81 teachers and 1.207 students. While there were 1 Private Vocational High Schools with 289 students and 30 teachers.

There were 0 Hospitals, 1 Puskesmas, 5 Pustu, in Aek Kuo Sub District that spreads over 8 village.

Gambar 4.1
Figures

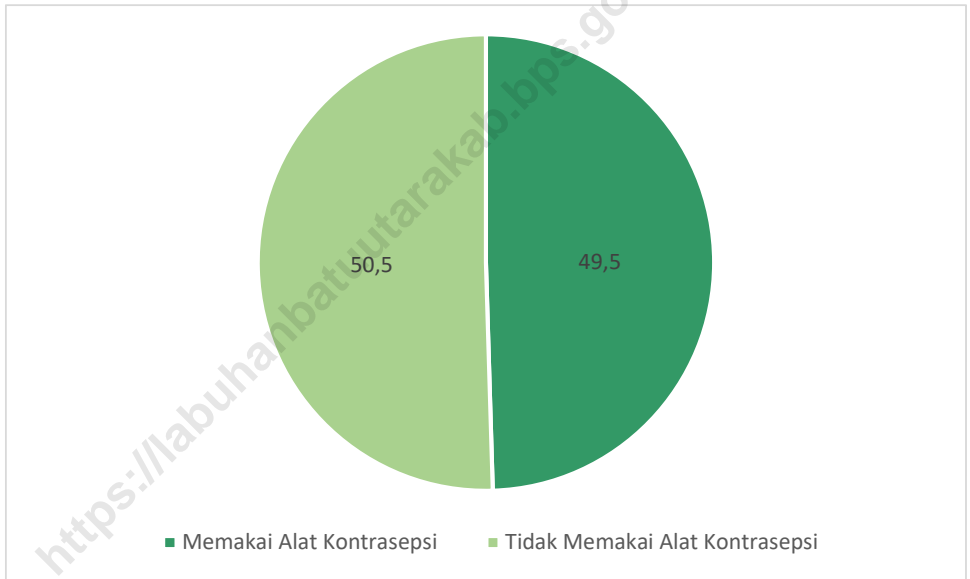
Jumlah Tenaga Kesehatan, 2022
Number of Health Workers, 2022



Sumber/Source : Puskesmas Se-Kecamatan Aek Kuo/ Public Health Centers in Aek Kuo

Gambar 4.2
Figures

Persentase Pasangan Usia Subur (PUS) Yang Menggunakan Alat Kontrasepsi di Kecamatan Aek Kuo, 2022
Percentage of fertile age couples (PUS) using contraception in Aek Kuo District, 2022



Sumber/Source : PPLKB Aek Kuo/ Family Planning Counseling in Aek Kuo Sub District

4.1 PENDIDIKAN EDUCATION

Tabel 4.1.1 Banyaknya Desa¹/Kelurahan yang Memiliki Fasilitas Sekolah Menurut Tingkat Pendidikan di Kecamatan Aek Kuo, 2020–2022
Number of Villages¹/Kelurahan Having Educational Facilities by Educational Level in Aek Kuo Subdistrict, 2020–2022

Tingkat Pendidikan Educational Level	2020	2021	2022
(1)	(2)	(3)	(4)
Sekolah Dasar (SD) Primary School	-	8	-
Madrasah Ibtidaiyah (MI) Madrasah Ibtidaiyah	-	0	-
Sekolah Menengah Pertama (SMP) Junior High School	-	3	-
Madrasah Tsanawiyah (MTs) Madrasah Tsanawiyah (MTs)	-	3	-
Sekolah Menengah Atas (SMA) Senior High School	-	1	-
Sekolah Menengah Kejuruan (SMK) Vocational High School	-	1	-
Madrasah Aliyah (MA) Madrasah Aliyah	-	1	-
Akademi/Perguruan Tinggi Academy/University	-	0	-

Catatan/Note: ¹Desa pada tabel ini termasuk Unit Permukiman Transmigrasi (UPT) yang masih dibina oleh kementerian terkait/
Villages in this table include Transmigration Settlement Unit which is still fostered by the relevant ministries.

Sumber/Source: BPS, Pendataan Potensi Desa (Podes) 2021 dan 2022/BPS-Statistics Indonesia, Village Potential Data Collecting 2021 and 2022

Tabel 4.1.2
Table

Jumlah Sekolah Menurut Tingkat Pendidikan di Kecamatan Aek Kuo, 2021/2022 dan 2022/2023
Number of Schools by Educational Level in Aek Kuo Subdistrict, 2021/2022 and 2022/2023

Tingkat Pendidikan Educational Level	Negeri/Public		Swasta/Private		Jumlah/Total	
	2021/2022	2022/2023	2021/2022	2022/2023	2021/2022	2022/2023
(1)	(2)	(3)	(4)	(5)	(6)	(7)
Taman Kanak-Kanak (TK) ¹ /Kindergarten ¹	0	-	10	-	10	-
Raudatul Athfal (RA) ² Raudatul Athfal (RA) ²	0	-	1	-	1	-
Sekolah Dasar (SD) ¹ Elementary Schools ¹	21	21	2	2	23	23
Madrasah Ibtidaiyah (MI) ² /Madrasah Ibtidaiyah (MI) ²	0	0	0	0	0	0
Sekolah Menengah Pertama (SMP) ¹ /Junior High Schools ¹	3	3	1	4	4	7
Madrasah Tsanawiyah (MTs) ² /Madrasah Tsanawiyah (MTs) ²	0	-	3	-	3	-
Sekolah Menengah Atas (SMA) ¹ /Senior High Schools ¹	1	2	0	1	1	3
Sekolah Menengah Kejuruan (SMK) ¹ Vocational High Schools ¹	0	-	1	-	1	-
Madrasah Aliyah (MA) ² Madrasah Aliyah (MA) ²	1	-	0	-	1	-

Catatan/Note: ³Seluruh Raudatul Athfal (RA) berstatus swasta/All Raudatul Athfal (RA) are private

Sumber/Source: ¹ Kementerian Pendidikan, Kebudayaan, Riset, dan Teknologi, Sistem Data Pokok Pendidikan, data semester ganjil laporan sampai dengan 30 November 2022/Ministry of Education, Culture, Research, and Technology, Basic Education Data System, odd semester report data up to 30 November 2022

² Kementerian Agama, EMIS, data semester ganjil laporan sampai dengan 17 Februari 2023/Ministry of Religious Affairs, EMIS, odd semester report data up to 17 February 2023

Tabel 4.1.3
Table

Jumlah Guru Menurut Tingkat Pendidikan di Kecamatan Aek Kuo, 2021/2022 dan 2022/2023
Number of Teachers by Educational Level in Aek Kuo Subdistrict, 2021/2022 and 2022/2023

Tingkat Pendidikan Educational Level	Negeri/Public		Swasta/Private		Jumlah/Total	
	2021/2022	2022/2023	2021/2022	2022/2023	2021/2022	2022/2023
(1)	(2)	(3)	(4)	(5)	(6)	(7)
Taman Kanak-Kanak (TK) ¹ /Kindergarten ¹	0	-	30	-	30	-
Raudatul Athfal (RA) ² Raudatul Athfal (RA) ²	0	-	3	-	3	-
Sekolah Dasar (SD) ^{1,3} Elementary Schools ^{1,3}	227	241	24	27	251	268
Madrasah Ibtidaiyah (MI) ² /Madrasah Ibtidaiyah (MI) ²	0	-	0	-	0	-
Sekolah Menengah Pertama (SMP) ^{1,3} / Junior High Schools ^{1,3}	88	62	11	49	99	111
Madrasah Tsanawiyah (MTs) ² /Madrasah Tsanawiyah (MTs) ²	0	-	37	-	37	-
Sekolah Menengah Atas (SMA) ^{1,3} / Senior High Schools ^{1,3}	29	81	0	30	29	111
Sekolah Menengah Kejuruan (SMK) ^{1,3,4} Vocational High Schools ^{1,3,4}	0	-	19	-	19	-
Madrasah Aliyah (MA) ² Madrasah Aliyah (MA) ²	44	-	0	-	44	-

Catatan/Note: ³ Jumlah guru termasuk kepala sekolah dan guru/The total of teachers including headmaster and teacher.

⁴ Guru yang mengajar di dua sekolah atau lebih dihitung di masing-masing sekolah/Teacher who taught in two schools or more counted in every school.

Sumber/Source: ¹ Kementerian Pendidikan, Kebudayaan, Riset, dan Teknologi, Sistem Data Pokok Pendidikan, data semester ganjil laporan sampai dengan 30 November 2022/Ministry of Education, Culture, Research, and Technology, Basic Education Data System, odd semester report data up to 30 November 2022

² Kementerian Agama, EMIS, data semester ganjil laporan sampai dengan 17 Februari 2023/Ministry of Religious Affairs, EMIS, odd semester report data up to 17 February 2023

Tabel 4.1.4
Table

Jumlah Murid Menurut Tingkat Pendidikan di Kecamatan Aek Kuo, 2021/2022 dan 2022/2023
Number of Pupils by Educational Level in Aek Kuo Subdistrict, 2021/2022 and 2022/2023

Tingkat Pendidikan Educational Level	Negeri/Public		Swasta/Private		Jumlah/Total	
	2021/2022	2022/2023	2021/2022	2022/2023	2021/2022	2022/2023
(1)	(2)	(3)	(4)	(5)	(6)	(7)
Taman Kanak-Kanak (TK) ¹ /Kindergarten ¹	0	-	312	-	312	-
Raudatul Athfal (RA) ² Raudatul Athfal (RA) ²	0	-	28	-	28	-
Sekolah Dasar (SD) ¹ Elementary Schools ¹	3 212	3 013	561	518	3 773	3 531
Madrasah Ibtidaiyah (MI) ² /Madrasah Ibtidaiyah (MI) ²	0	-	0	-	0	-
Sekolah Menengah Pertama (SMP) ¹ /Junior High Schools ¹	945	806	286	620	1 231	1 426
Madrasah Tsanawiyah (MTs) ² /Madrasah Tsanawiyah (MTs) ²	0	-	366	-	366	-
Sekolah Menengah Atas (SMA) ¹ /Senior High Schools ¹	500	1 207	0	289	500	1 496
Sekolah Menengah Kejuruan (SMK) ¹ Vocational High Schools ¹	0	-	374	-	374	-
Madrasah Aliyah (MA) ² Madrasah Aliyah (MA) ²	618	-	0	-	618	-

Catatan/Note: ...

Sumber/Source: ¹ Kementerian Pendidikan, Kebudayaan, Riset, dan Teknologi, Sistem Data Pokok Pendidikan, data semester ganjil laporan sampai dengan 30 November 2022/Ministry of Education, Culture, Research, and Technology, Basic Education Data System, odd semester report data up to 30 November 2022

² Kementerian Agama, EMIS, data semester ganjil laporan sampai dengan 17 Februari 2023/Ministry of Religious Affairs, EMIS, odd semester report data up to 17 February 2023

4.2 KESEHATAN HEALTH

Tabel 4.2.1 Banyaknya Desa¹/Kelurahan yang Memiliki Sarana Kesehatan Menurut Jenis Sarana Kesehatan di Kecamatan Aek Kuo 2020–2022
Number of Villages¹/Kelurahan Health Facilities by Type of Health Facilities in Aek Kuo Subdistrict, 2020–2022

Jenis Sarana Kesehatan Type of Health Facilities	2020	2021	2022
(1)	(2)	(3)	(4)
Rumah Sakit <i>Hospital</i>	-	0	0
Rumah Sakit Bersalin <i>Maternity Hospital</i>	-	0	0
Poliklinik/Balai Pengobatan <i>Polyclinic</i>	-	2	2
Puskesmas Rawat Inap <i>Public Health Center with Inpatient Care</i>	-	0	0
Puskesmas Tanpa Rawat Inap <i>Public Health Center without Inpatient Care</i>	-	1	1
Apotek <i>Pharmacy</i>	-	0	1

Catatan/Note: ...

Sumber/Source: BPS, Pendataan Potensi Desa (Podes) 2020–2022/BPS-Statistics Indonesia, Village Potential Data Collecting 2020–2022

Tabel 4.2.2
Table

Jumlah Tenaga Kesehatan Menurut Desa/ Kelurahan, 2022
Number of Health Workers by Village / Village, 2022

Desa/Kelurahan Village/Kelurahan	Dokter Doctor	Perawat Nurse	Bidan Midwife	Farmasi Pharmacist	Lainnya Others
(1)	(2)	(3)	(4)	(5)	(6)
Padang Maninjau	0	2	8	0	0
Panigoran	2	0	4	0	0
Sidomulyo	0	1	4	0	0
Karang Anyar	0	1	2	0	0
Padang Halaban	1	3	4	0	0
Aek Korsik	1	5	10	0	0
Purworejo	0	0	2	0	0
Bandar Selamat	0	2	6	0	0
Aek Kuo	4	14	40	0	0

Catatan/Note: ...

Sumber/Source: Puskesmas Se-Kecamatan Aek Kuo/ Public Health Centers in Aek Kuo

Tabel 4.2.3
Table

Banyaknya Warga Penderita Kekurangan Gizi Menurut Desa/Kelurahan di Kecamatan Aek Kuo, 2022
Number of People with Malnutrition by Villages/Kelurahan in Aek Kuo Subdistrict, 2022

Desa/Kelurahan Village/Kelurahan	2022
(1)	(2)
Padang Maninjau	0
Panigoran	0
Sidomulyo	0
Karang Anyar	0
Padang Halaban	0
Aek Korsik	0
Purworejo	0
Bandar Selamat	0
Aek Kuo	0

Catatan/Note:

Sumber/Source: BPS, Pendataan Potensi Desa (Podes) 2022/BPS-Statistics Indonesia, Village Potential Data Collecting 2022

Tabel 4.2.4
Table

Jumlah Pasangan Usia Subur (PUS) Yang Menggunakan Alat Kontrasepsi Menurut Desa/Kelurahan, 2022
Number of fertile age couples (PUS) using contraception according to village / kelurahan, 2022

Desa/Kelurahan <i>Village/Kelurahan</i>	Memakai Alat Kontrasepsi <i>Using Contraception</i>	Tidak Memakai Alat Kontrasepsi <i>Not Using Contraception</i>	Jumlah Total
(1)	(2)	(3)	(4)
Padang Maninjau	588	528	1 116
Panigoran	273	146	419
Sidomulyo	252	296	548
Karang Anyar	137	125	262
Padang Halaban	197	194	391
Aek Korsik	1 460	1 913	3 373
Purworejo	228	182	410
Bandar Selamat	847	675	1 522
Aek Kuo	3 982	4 059	8 041

Catatan/Note: ...

Sumber/Source: PPLKB Aek Kuo/ Family Planning Counseling in Aek Kuo Sub District

Tabel 4.2.5
Table

Jumlah Pasangan Usia Subur (PUS) Yang Menggunakan Alat Kontrasepsi Menurut Jenisnya Menurut Desa/ Kelurahan, 2022
Number of fertile couples (PUS) using contraception according to type by village / kelurahan, 2022

Desa/Kelurahan Village/Kelurahan	IUD	MOP/ MOW	Susuk/ Implant	Suntik/ Injections	Pil/ Pills	Kondom/ Condoms	Jumlah/ Total
(1)	(2)	(3)	(4)	(5)	(6)	(7)	(8)
Padang Maninjau	15	58	143	147	188	37	588
Panigoran	2	13	37	97	112	12	273
Sidomulyo	5	15	31	98	91	12	252
Karang Anyar	2	5	19	43	59	9	137
Padang Halaban	5	3	33	61	79	16	197
Aek Korsik	71	181	324	382	445	57	1 460
Purworejo	4	11	37	77	93	6	228
Bandar Selamat	52	101	154	305	170	65	847
Aek Kuo	156	387	778	1 210	1 237	214	3 982

Catatan/Note: ...

Sumber/Source: PPLKB Aek Kuo/ Family Planning Counseling in Aek Kuo Sub District

Tabel 4.2.6
Table

Jumlah Penderita Cacat Berdasarkan Jenis Cacat Menurut Desa/ Kelurahan, 2022
Number of People with Disabilities Based on Type of Disability by Village / Kelurahan, 2022

Desa/Kelurahan Village/ Kelurahan	Tuna Netra/ Blind	Tuna Rungu/ Deaf	Cacat Tubuh/ Body Deformity	Cacat Mental/ Mental Disability	Tuna Wicara/ Speech Impaired
(1)	(2)	(3)	(4)	(5)	(6)
Padang Maninjau	0	7	0	3	7
Panigoran	1	3	3	2	3
Sidomulyo	1	1	0	7	0
Karang Anyar	1	1	0	2	0
Padang Halaban	0	0	0	0	2
Aek Korsik	0	0	0	6	0
Purworejo	1	0	2	1	1
Bandar Selamat	0	4	0	2	0
Aek Kuo	4	16	5	23	13

Catatan/Note: ...

Sumber/Source: Kepala Desa se Kecamatan Aek Kuo/ Head of Aek Kuo Sub Dlistrct

Tabel 4.2.7
Table

Jumlah Bayi Lahir, Bayi Berat Badan Lahir Rendah (BBLR), BBLR Dirujuk, dan Bergizi Buruk Menurut Desa/ Kelurahan, 2022
Number of Birth Babies, Low Birth Weight Babies (LBW), LBW Referenced, and Poor Nutrition by Village / Kelurahan, 2022

Desa/Kelurahan Village/Kelurahan	Bayi Lahir/ Birth Babies	BBLR/Low Birth Weight Babies (LBW), LBW Referenced	Gizi Buruk/Poor Nutrition
(1)	(2)	(3)	(4)
Padang Maninjau	80	0	1
Panigoran	38	0	0
Sidomulyo	39	0	0
Karang Anyar	21	0	0
Padang Halaban	38	0	0
Aek Korsik	269	0	0
Purworejo	41	0	0
Bandar Selamat	100	0	0
Aek Kuo	626	0	1

Catatan/Note: ...

Sumber/Source: PPLKB Aek Kuo/ Family Planning Counseling in Aek Kuo Sub District

Tabel 4.2.8
Table

Jumlah 10 Kasus Penyakit Terbanyak di Kecamatan Aek Kuo, 2022
The 10 most Disease Cases in Aek Kuo Distict, 2022

Jenis Penyakit The Type of Disease	Jumlah Kasus Total cases
(1)	(2)
Influenza	945
Hipertensi	598
Artritis Rheumatic	579
Gastritis	538
Diare Tanpa Dehidrasi	304
Dermatitis Kontak Alergi	176
Diabetes Tipe 1	77
Diabetes Tipe 2	71
Asthma Bronchial	53
Urticaria	51
Aek Kuo	3.392

Catatan/Note: ...

Sumber/Source: Puskesmas Kecamatan Aek Kuo/ Community Health Center Aek Kuo Sub District

Tabel 4.2.9
Table

Jumlah Kasus HIV/AIDS, IMS, DBD, Diare, TB, dan Malaria di Kecamatan Aek Kuo, 2022
Number of HIV/AIDS, STI, DHF, Diarrhea, TB, and Malaria Cases in Aek Kuo District, 2022

Jenis Penyakit The Type of Disease	Jumlah Kasus Total cases
(1)	(2)
HIV/AIDS	0
IMS	0
DBD	43
Diare	310
TB Paru	24
Malaria Klinis	782
Aek Kuo	1 159

Catatan/Note: ...

Sumber/Source: Puskesmas Kecamatan Aek Kuo/ Community Health Center Aek Kuo Sub District

4.3 PERUMAHAN DAN LINGKUNGAN HOUSING AND ENVIRONMENT

Tabel 4.3.1 Banyaknya Desa/Kelurahan Menurut Sumber Air Minum Sebagian Besar Keluarga di Kecamatan Aek Kuo, 2020–2022
Table *Number of Villages/Kelurahan by Drinking Water Source of Majority Family in Aek Kuo Subdistrict, 2020–2022*

Sumber Air Minum Source of Drinking Water	2020	2021	2022
(1)	(2)	(3)	(4)
Air Kemasan Bermerk/ <i>Branded Bottled Water</i>	-	0	-
Air Isi Ulang/ <i>Refil Water</i>	-	2	-
Leding Dengan Meteran/ <i>Metered Piped Water</i>	-	0	-
Leding Tanpa Meteran/ <i>Non Metered Piped Water</i>	-	0	-
Sumur Bor atau Pompa/ <i>Artesian Well or Pumped Water</i>	-	0	-
Sumur/ <i>Well</i>	-	6	-
Mata Air/ <i>Spring</i>	-	0	-
Sungai/Danau/Kolam/Waduk/Situ/ <i>Embung/Bendungan/River/Lake/Pond/Reservoir/Dam</i>	-	1	-
Air Hujan/ <i>Rainwater</i>	-	0	-
Lainnya/ <i>Others</i>	-	0	-

Catatan/Note: ...

Sumber/Source: BPS, Pendataan Potensi Desa (Podes) 2020–2022/*BPS-Statistics Indonesia, Village Potential Data Collecting 2020–2022*

Tabel 4.3.2
Table

Banyaknya Keluarga Menurut Desa/Kelurahan dan Jenis Pengguna Listrik di Kecamatan Aek Kuo, 2022
Number of Family by Villages/Kelurahan and Type of Electricity Consumer in Aek Kuo Subdistrict, 2022

Desa/Kelurahan <i>Village/Kelurahan</i>	Pengguna Listrik <i>Electricity Consumer</i>			Bukan Pengguna Listrik <i>Not Electricity Consumer</i>
	PLN <i>State Electricity Company</i>	Non PLN <i>Non-State Electricity Company</i>	Jumlah <i>Total</i>	
(1)	(2)	(3)	(4)	(5)
Padang Maninjau	1 131	0	1 131	-
Panigoran	403	0	403	-
Sidomulyo	512	2	514	-
Karang Anyar	345	0	345	-
Padang Halaban	428	0	428	-
Aek Korsik	2 573	896	3 469	-
Purworejo	363	0	363	-
Bandar Selamat	1 470	14	1 484	-
Aek Kuo	7 225	912	623	-

Catatan/Note:

Sumber/Source: BPS, Pendataan Potensi Desa (Podes) 2022/BPS-Statistics Indonesia, Village Potential Data Collecting 2022

Tabel 4.3.3
Table

Banyaknya Desa/Kelurahan Menurut Sumber Penerangan Jalan Utama Desa/Kelurahan di Kecamatan Aek Kuo, 2020–2022
Number of Villages/Kelurahan by Source of Villages/Kelurahan's Main Street Illumination in Aek Kuo Subdistrict, 2020–2022

Sumber Penerangan Jalan Utama <i>Source of Main Street Illumination</i>	2020	2021	2022
(1)	(2)	(3)	(4)
Listrik Pemerintah/ <i>State Electricity</i>	-	8	-
Listrik Non Pemerintah/ <i>Non-State Electricity</i>	-	0	-
Non Listrik/ <i>Non-Electric</i>	-	0	-

Catatan/*Note*: ...

Sumber/*Source*: BPS, Pendataan Potensi Desa (Podes) 2020–2022/*BPS-Statistics Indonesia, Village Potential Data Collecting 2020–2022*

Tabel 4.3.4
Table

Banyaknya Desa/Kelurahan Menurut Penggunaan Fasilitas Tempat Buang Air Besar Sebagian Besar Keluarga di Kecamatan Aek Kuo, 2020–2022
Number of Villages/Kelurahan by Toilet Facility Used by Majority Family in Aek Kuo Subdistrict, 2020–2022

Fasilitas Tempat Buang Air Besar <i>Toilet Facility</i>	2020	2021	2022
(1)	(2)	(3)	(4)
Jamban/Toilet	-	8	-
Sendiri/Private	-	8	-
Bersama/Shared	-	0	-
Umum/Public	-	0	-
Bukan Jamban/Non-Toilet	-	0	-
Jumlah/Total	-	16	-

Catatan/Note: ...

Sumber/Source: BPS, Pendataan Potensi Desa (Podes) 2020–2022/BPS-Statistics Indonesia, Village Potential Data Collecting 2020–2022

Tabel 4.3.5
Table

Banyaknya Desa/Kelurahan Menurut Jenis Bahan Bakar untuk Memasak yang Digunakan Sebagian Besar Keluarga di Kecamatan Aek Kuo, 2022
Number of Villages/Kelurahan by Type of Cooking Fuel Used by Majority Family in Aek Kuo Subdistrict, 2022

Jenis Bahan Bakar untuk Memasak <i>Type of Cooking Fuel</i>	2022
(1)	(2)
Listrik/ <i>Electric</i>	-
Elpiji 5,5 kg/ <i>Blue Gas 5.5 kg-LPG</i>	-
Elpiji 12 kg/ <i>12 kg-LPG</i>	-
Elpiji 3 kg/ <i>3 kg-LPG</i>	-
Gas Kota/ <i>City Gas</i>	-
Biogas/ <i>Biogas</i>	-
Minyak Tanah/ <i>Kerosene</i>	-
Briket/ <i>Briquettes</i>	-
Arang/ <i>Charcoal</i>	-
Kayu Bakar/ <i>Firewood</i>	-
Lainnya/ <i>Others</i>	-
Jumlah/<i>Total</i>	-

Catatan/*Note*: ...

Sumber/*Source*: BPS, Pendataan Potensi Desa (Podes) 2022/BPS-Statistics Indonesia, Village Potential Data Collecting 2022

4.4 AGAMA DAN SOSIAL LAINNYA RELIGION AND OTHER SOCIAL AFFAIRS

Tabel 4.4.1 Jumlah Tempat Peribadatan Menurut Desa/Kelurahan di Kecamatan Aek Kuo, 2022
Table Number of Worship Places by Villages/Kelurahan in Aek Kuo Subdistrict, 2022

Desa/Kelurahan Village/Kelurahan	Masjid Mosque	Mushola Pray Room	Gereja Protestan Protestant Church	Kuil Temple	Vihara
(1)	(2)	(3)	(4)	(6)	(7)
Padang Maninjau	9	2	0	0	0
Panigoran	2	0	1	0	0
Sidomulyo	1	2	1	0	0
Karang Anyar	2	1	1	0	0
Padang Halaban	1	0	1	0	0
Aek Korsik	11	5	12	0	0
Purworejo	4	1	0	0	0
Bandar Selamat	9	7	15	0	0
Aek Kuo	39	18	31	0	0

Catatan/Note: ...

Sumber/Source: BPS, Pendataan Potensi Desa (Podes) 2022/BPS-Statistics Indonesia, Village Potential Data Collecting 2022

Tabel 4.4.2
Table

**Banyaknya Kejadian Bencana Alam Menurut Desa/
Kelurahan dan Jenis Bencana Alam di Kecamatan Aek
Kuo, 2021**
*Number of Natural Disaster Events by Villages/Kelurahan
and Type of Natural Disaster in Aek Kuo Subdistrict,
2021*

Desa/Kelurahan <i>Village/Kelurahan</i>	Gempa Bumi <i>Earthquake</i>	Tsunami <i>Tsunami</i>	Gunung Meletus <i>Volcanic Eruption</i>	Tanah Longsor <i>Landslide</i>
(1)	(2)	(3)	(4)	(5)
Padang Maninjau	0	0	0	0
Panigoran	0	0	0	0
Sidomulyo	0	0	0	0
Karang Anyar	0	0	0	0
Padang Halaban	0	0	0	0
Aek Korsik	0	0	0	0
Purworejo	0	0	0	0
Bandar Selamat	0	0	0	0
Aek Kuo	0	0	0	0

Lanjutan Tabel/*Continued Table 4.4.2*

Desa/Kelurahan Village/Kelurahan	Banjir Floods	Banjir Bandang Flash Floods	Kekeringan Drought	Kebakaran Hutan dan Lahan Forest and Land Fires
(1)	(6)	(7)	(8)	(9)
Padang Maninjau	0	0	0	0
Panigoran	0	0	0	0
Sidomulyo	0	0	0	0
Karang Anyar	0	0	0	0
Padang Halaban	0	0	0	0
Aek Korsik	0	0	0	0
Purworejo	0	0	0	0
Bandar Selamat	0	0	0	0
Aek Kuo	0	0	0	0

Lanjutan Tabel/*Continued Table* 4.4.2

Desa/Kelurahan Village/Kelurahan	Angin Puyuh/ Puting Beliung/ Topan Tornado/Typhoon	Gelombang Pasang Tidal Wave	Abrasi Abrasion
(1)	(10)	(11)	(12)
Padang Maninjau	0	0	0
Panigoran	0	0	0
Sidomulyo	0	0	0
Karang Anyar	0	0	0
Padang Halaban	0	0	0
Aek Korsik	0	0	0
Purworejo	0	0	0
Bandar Selamat	0	0	0
Aek Kuo	0	0	0

Catatan/Note: ...

Sumber/Source: BPS, Pendataan Potensi Desa (Podes) 2022/BPS-Statistics Indonesia, Village Potential Data Collecting 2022

Tabel 4.4.3
Table

Banyaknya Korban Jiwa Akibat Bencana Alam Menurut Desa/Kelurahan dan Jenis Bencana Alam di Kecamatan Aek Kuo, 2021
Number of Fatalities Due to Natural Disasters by Villages/ Kelurahan and Type of Natural Disaster in Aek Kuo Subdistrict, 2021

Desa/Kelurahan <i>Village/Kelurahan</i>	Gempa Bumi <i>Earthquake</i>	Tsunami <i>Tsunami</i>	Gunung Meletus <i>Volcanic Eruption</i>	Tanah Longsor <i>Landslide</i>
(1)	(2)	(3)	(4)	(5)
Padang Maninjau	0	0	0	0
Panigoran	0	0	0	0
Sidomulyo	0	0	0	0
Karang Anyar	0	0	0	0
Padang Halaban	0	0	0	0
Aek Korsik	0	0	0	0
Purworejo	0	0	0	0
Bandar Selamat	0	0	0	0
Aek Kuo	0	0	0	0

Lanjutan Tabel/*Continued Table 4.4.3*

Desa/Kelurahan Village/Kelurahan	Banjir Floods	Banjir Bandang Flash Floods	Kekeringan Drought	Kebakaran Hutan dan Lahan Forest and Land Fires
(1)	(6)	(7)	(8)	(9)
Padang Maninjau	0	0	0	0
Panigoran	0	0	0	0
Sidomulyo	0	0	0	0
Karang Anyar	0	0	0	0
Padang Halaban	0	0	0	0
Aek Korsik	0	0	0	0
Purworejo	0	0	0	0
Bandar Selamat	0	0	0	0
Aek Kuo	0	0	0	0

Lanjutan Tabel/*Continued Table 4.4.3*

Desa/Kelurahan <i>Village/Kelurahan</i>	Angin Puyuh/ Puting Beliung/ Topan <i>Tornado/Typhoon</i>	Gelombang Pasang Tidal Wave	Abrasi <i>Abrasion</i>
(1)	(10)	(11)	(12)
Padang Maninjau	0	0	0
Panigoran	0	0	0
Sidomulyo	0	0	0
Karang Anyar	0	0	0
Padang Halaban	0	0	0
Aek Korsik	0	0	0
Purworejo	0	0	0
Bandar Selamat	0	0	0
Aek Kuo	0	0	0

Catatan/Note: ...

Sumber/Source: BPS, Pendataan Potensi Desa (Podes) 2022/BPS-Statistics Indonesia, *Village Potential Data Collecting 2022*

Tabel 4.4.4
Table

Keberadaan Fasilitas/Upaya Antisipasi/Mitigasi Bencana Alam Menurut Desa/Kelurahan di Kecamatan Aek Kuo, 2022
Existence of Facilities/Efforts for Anticipation/Mitigation of Natural Disasters by Villages/Kelurahan by Villages/Kelurahan in Aek Kuo Subdistrict, 2022

Desa/Kelurahan <i>Village/Kelurahan</i>	Sistem Peringatan Dini Bencana Alam <i>Natural Disaster Early Warning System</i>	Sistem Peringatan Dini Khusus Tsunami <i>Tsunami Early Warning System</i>	Perlengkapan Keselamatan <i>Safety Equipment</i>
(1)	(2)	(3)	(4)
Padang Maninjau	Tidak Ada	Bukan Wilayah Potensi Tsunami	Ada
Panigoran	Tidak Ada	Bukan Wilayah Potensi Tsunami	Ada
Sidomulyo	Tidak Ada	Bukan Wilayah Potensi Tsunami	Ada
Karang Anyar	Tidak Ada	Bukan Wilayah Potensi Tsunami	Ada
Padang Halaban	Tidak Ada	Bukan Wilayah Potensi Tsunami	Ada
Aek Korsik	Tidak Ada	Bukan Wilayah Potensi Tsunami	Ada
Purworejo	Tidak Ada	Bukan Wilayah Potensi Tsunami	Ada
Bandar Selamat	Tidak Ada	Bukan Wilayah Potensi Tsunami	Ada
Aek Kuo	Tidak Ada	Bukan Wilayah Potensi Tsunami	Ada

Lanjutan Tabel/*Continued Table 4.4.4*

Desa/Kelurahan <i>Village/Kelurahan</i>	Rambu-Rambu dan Jalur Evakuasi Bencana <i>Sign and Evacuation Route</i>	Pembuatan, Perawatan, atau Normalisasi: Sungai, Kanal, Tanggul, Parit, Drainase, Waduk, Pantai, dll <i>Manufacture, Maintenance, or Normalization: Rivers, Canals, Embankment, etc</i>
(1)	(5)	(6)
Padang Maninjau	Tidak Ada	Tidak Ada
Panigoran	Tidak Ada	Tidak Ada
Sidomulyo	Tidak Ada	Ada
Karang Anyar	Tidak Ada	Tidak Ada
Padang Halaban	Tidak Ada	Tidak Ada
Aek Korsik	Tidak Ada	Tidak Ada
Purworejo	Tidak Ada	Tidak Ada
Bandar Selamat	Tidak Ada	Ada
Aek Kuo	Tidak Ada	Ada

Catatan/Note: ...

Sumber/Source: BPS, Pendataan Potensi Desa (Podes) 2022/BPS-Statistics Indonesia, *Village Potential Data Collecting 2022*

Tabel 4.4.5
Table

Banyaknya Desa/Kelurahan yang Memiliki Kelompok Kegiatan Olahraga Menurut Jenis Olahraga dan Ketersediaan Fasilitas/Lapangan Olahraga di Kecamatan Aek Kuo, 2022
Number of Villages/Kelurahan Having Sport Activities Groups by Type of Sport and Availability of Sport Facilities/Fields in Aek Kuo Subdistrict, 2022

Jenis Olahraga <i>Type of Sport</i>	Kondisi Fasilitas/Lapangan Olahraga <i>Condition of Sport Facilities/Fields</i>			Tidak Ada Fasilitas/ Lapangan Olahraga <i>No Sport Facilities/ Fields</i>
	Baik	Rusak Sedang	Rusak Parah	
(1)	(2)	(3)	(4)	(5)
Sepak Bola/ <i>Soccer</i>	-	-	-	-
Bola Voli/ <i>Volley Ball</i>	-	-	-	-
Bulu Tangkis/ <i>Badminton</i>	-	-	-	-
Bola Basket/ <i>Basket Ball</i>	-	-	-	-
Tenis Lapangan/ <i>Court Tennis</i>	-	-	-	-
Tenis Meja/ <i>Table Tennis</i>	-	-	-	-
Futsal/ <i>Futsal</i>	-	-	-	-
Renang/ <i>Swimming</i>	-	-	-	-
Bela Diri/ <i>Martial Arts</i>	-	-	-	-
Bilyard/ <i>Billiards</i>	-	-	-	-
Fitnes, Aerobik, dll/ <i>Fitness, Aerobics, etc</i>	-	-	-	-
Lainnya/ <i>Others</i>	-	-	-	-

Catatan/Note: ...

Sumber/Source: BPS, Pendataan Potensi Desa (Podes) 2022/BPS-Statistics Indonesia, Village Potential Data Collecting 2022

Tabel 4.4.6 Banyaknya Pasangan Yang Nikah, Talak, Cerai Dan Rujuk Menurut Desa/Kelurahan di Kecamatan Aek Kuo, 2022
Table Number of married couples, divorce, divorce and reconciliation according to the Village / Kelurahan in Aek Kuo Subdistrict, 2022

Desa/Kelurahan Village/Kelurahan	Nikah Marriage	Talak Divorce	Cerai Divorce	Rujuk Reconciliation
(1)	(2)	(3)	(4)	(5)
Padang Maninjau	36	0	0	0
Panigoran	7	0	0	0
Sidomulyo	8	0	0	0
Karang Anyar	6	0	0	0
Padang Halaban	13	0	0	0
Aek Korsik	72	0	0	0
Purworejo	18	0	0	0
Bandar Selamat	31	0	0	0
Aek Kuo	191	0	0	0

Catatan/Note: ...
 Sumber/Source: KUA se-Kecamatan Aek Kuo, 2022

Tabel 4.4.7
Table

**Banyaknya Jemaah Haji Menurut Jenis Kelamin dan Desa/
Kelurahan di Kecamatan Aek Kuo, 2022**
*Number of Hajj Pilgrims According to Gender and the
Village / Kelurahan in Aek Kuo Subdistrict, 2022*

Desa/Kelurahan Village/Kelurahan	Laki-laki Male	Perempuan Female	Jumlah Total
(1)	(2)	(3)	(4)
Padang Maninjau	0	0	0
Panigoran	0	0	0
Sidomulyo	0	0	0
Karang Anyar	0	0	0
Padang Halaban	0	0	0
Aek Korsik	1	1	2
Purworejo	0	0	0
Bandar Selamat	2	3	5
Aek Kuo	3	4	7

Catatan/Note: ...
Sumber/Source: KUA se-Kecamatan Aek Kuo, 2022

BAB 5

chapter

PERTANIAN

Agriculture

<https://labuhanbatuutarakab.bps.go.id>

PENJELASAN TEKNIS

1. Lahan sawah adalah lahan pertanian yang berpetak-petak dan dibatasi oleh pematang (galengan), saluran untuk menahan/ menyalurkan air, yang biasanya ditanami padi sawah tanpa memandang dari mana diperoleh atau status lahan tersebut, Lahan yang dimaksud termasuk lahan yang terdaftar di Pajak Bumi Bangunan, luran Pembangunan Daerah, lahan bengkok, lahan serobotan, lahan rawa yang ditanami padi dan lahan bekas tanaman tahunan yang telah dijadikan sawah, baik yang ditanami padi, palawija atau tanaman semusim lainnya.
2. Tegall/Kebun adalah lahan pertanian bukan sawah (lahan kering) yang ditanami tanaman semusim atau tahunan dan terpisah dengan halaman sekitar rumah serta penggunaannya tidak berpindah pindah.
3. Ladang/Huma adalah lahan pertanian bukan sawah (lahan kering) yang biasanya ditanami tanaman semusim dan penggunaannya hanya semusim atau dua musim, kemudian akan ditinggalkan bila sudah tidak subur lagi (berpindah-pindah), Kemungkinan lahan ini beberapa tahun kemudian akan dikerjakan kembali jika sudah subur
4. Lahan yang sementara tidak diusahakan adalah lahan yang

TECHNICAL NOTES

1. *Wetland is agricultural land that separated by small dykes to resist water, where the main crop is usually wetland paddy without considering where it is got from or the status of the land, It includes the land that is registered at land income tax office, regional development contribution, 'bengkok' land, illegal ownership, swamps for rice cultivation, and annual crop land mark that has been used as rice field, which are both planted with paddy, secondary crops or the other seasonal crops.*
2. *Dry field/Garden is an dryland (unirrigated land) which is planted with seasonal or annual crops and separately from the yard around the house without shifting*
3. *Unirrigated agricultural field/ Shifting cultivation land is dryland (unirrigated land) that usually is cultivated for seasonal crops and utilized only for one or two seasons, then it will be left when it is not fertile (shifting), Maybe, this land will be used again in a few years if it has been fertile.*
4. *Temporarily unused land is land that is regularly used but temporarily (more than a year but less or equal than two years) is unused, it includes wetland that is not cultivated more than two years.*

- biasanya diusahakan tetapi untuk sementara (lebih dari 1 (satu) tahun tetapi kurang dari atau sama dengan 2 (dua) tahun) tidak diusahakan, termasuk lahan sawah yang tidak diusahakan selama lebih dari 2 (dua) tahun,
5. Data produksi padi dan palawija yang disajikan adalah dalam kualitas: gabah kering giling (padi), pipilan kering (jagung), biji kering (kedelai dan kacang tanah), dan umbi basah (ubi kayu dan ubi jalar),
 6. Tanaman sayuran dan buah-buahan semusim
Tanaman sayuran semusim adalah tanaman sumber vitamin, garam mineral dan lain-lain yang dikonsumsi dari bagian tanaman yang berupa daun, bunga, buah, dan umbinya, yang berumur kurang dari satu tahun. Tanaman buah-buahan semusim adalah tanaman sumber vitamin, garam mineral, dan lain-lain yang dikonsumsi dari bagian tanaman yang berupa buah, berumur kurang dari satu tahun, tidak berbentuk pohon/rumpun tetapi menjalar dan berbatang lunak,
 7. Tanaman buah-buahan dan sayuran tahunan
Tanaman buah-buahan tahunan adalah tanaman sumber vitamin, garam mineral, dan lain-lain yang dikonsumsi dari bagian tanaman yang berupa buah dan merupakan tanaman tahunan.
 5. *Production of paddy and secondary crops data are presented in the form of: dry unhusked rice (paddy), dry loose maize (maize), dry shells crops (soybeans and peanuts), and fresh roots (cassava and sweet potatoes),*
 6. *Seasonal vegetable and fruit plants*
Seasonal vegetable plants are plants which are the sources of vitamin, mineral salt, etc, consumed from the part of the plant in the form of leaf, flower, fruit, and root with the age of less than one year.
Seasonal fruit plants are plants which are the sources of vitamin, mineral salt, etc, consumed from the part of the plant in the form of fruits, These plants are creeps with the age of less than one year.
 7. *Annual fruit and vegetable plants*
Annual fruit plants are plants which are the sources of vitamin, contained mineral salt, etc, consumed from the part of plant in the form of fruit and more than one year of age, Annual vegetable plants are plants which are the sources of vitamin, contained mineral salt, etc, consumed from the part of the plant in the form of vegetable and more than one year of age.

- Tanaman sayuran tahunan adalah tanaman sumber vitamin, garam mineral, dan lain-lain yang dikonsumsi dari bagian tanaman yang berupa daun dan atau buah yang berumur lebih dari satu tahun.
8. Luas panen tanaman hortikultura adalah luas tanaman sayuran, buah-buahan, biofarmaka, dan tanaman hias yang diambil hasilnya/dipanen pada periode pelaporan.
 9. Luas panen untuk tanaman sayuran adalah luas tanaman yang dipanen sekaligus/habis/dibongkar dan luas tanaman yang dipanen berkali-kali (lebih dari satu kali)/belum habis, Tanaman yang dipanen sekaligus/habis/dibongkar adalah tanaman yang sehabis panen langsung dibongkar/dicabut, terdiri dari bawang merah, bawang putih, bawang daun, kentang, kol/kubis, kembang kol, petsai/sawi, wortel, lobak, dan kacang merah, Tanaman yang dipanen berkali-kali (lebih dari satu kali)/belum habis adalah tanaman yang pemanenannya lebih dari satu kali dan biasanya dibongkar apabila panen terakhir sudah tidak memadai lagi, terdiri dari: kacang panjang, cabe besar, cabe rawit, jamur, tomat, terung, buncis, ketimun, labu siam, kangkung, bayam, melon, semangka, dan blewah.
8. *Harvested area of horticulture is area which vegetable, fruit, medicinal and ornamental plant of crop harvested during the period of report.*
 9. *Harvested area of vegetables is area of entirely plant harvested/demolished and plant harvested several times/undemolished, Entirely plants harvested/demolished are plants usually harvested once and demolished to be substituted by other plants, consisting of: shallots, garlic, leeks, potato, cabbage, cauli flower, mustard green, carrots, chinese radish, and red kidney beans, Plants harvested several times/undemolished are plants usually harvested more than once and demolished in the case that the last harvest was economically not profitable, They consist of : yard long beans, chili, small chili, mushroom, tomatoes, egg plant, french beans, cucumber, pumpkin/chajota, swamp cabbage, spinach, melon, watermelon, and blewah ,*

10. Produksi hortikultura adalah hasil menurut bentuk produk dari setiap tanaman sayuran, buah-buahan, biofarmaka dan tanaman hias yang diambil berdasarkan luas yang dipanen/tanaman yang menghasilkan pada bulan/triwulan laporan.
 11. Penghitungan luas tanaman perkebunan besar adalah pada keadaan akhir tahun dan tidak termasuk yang luasnya kurang dari 5 hektar,
 12. Bentuk produksi perkebunan adalah; karet kering (karet), daun kering (teh dan tembakau), biji kering (kopi dan coklat), kulit kering (kayu manis dan kina), serat kering (rami), bunga kering (cengkeh), refined sugar (tebu dari perkebunan besar), gula mangkok (tebu dari perkebunan rakyat), ekivalen kopra (kopra), biji dan bunga (pala) serta minyak daun (sereh),
 13. Kawasan hutan adalah wilayah tertentu yang berupa hutan, yang ditunjuk dan atau ditetapkan oleh pemerintah untuk dipertahankan keberadaannya sebagai hutan tetap, Hal ini untuk menjamin kepastian hukum mengenai status kawasan hutan, letak batas dan luas suatu wilayah tertentu yang sudah ditunjuk menjadi kawasan hutan tetap.
 14. Kawasan hutan Indonesia ditetapkan oleh Menteri Kehutanan dalam bentuk Surat Keputusan Menteri Kehutanan
10. *Horticulture production is the standard production quantity form of vegetable, fruit, medicinal and ornamental plant based on harvested area/the number of production plants reported monthly/quarterly,*
 11. *Planted areas of estates refer to condition at the end of the year, and exclude areas less than 5 hectares,*
 12. *Production of estates crops are follows: dry rubber (rubber); dry leaves (tea and tobacco); dry beans (coffee and cocoa); dry bark (cassia vera and cinchona); dry fibre (rosella); dry flowers/buds (cloves); refined sugar (sugar cane from estate); cup sugar (sugar cane from smallholders); copra (copra); seeds and buds (nutmeg); and leaf oil (citronella),*
 13. *Forest Area is a specific territory of forest ecosystem determined and or decided by the government as a permanent forest, Such decision is important to maintain the size of forest area and to ensure its legitimation and boundary demarcation of permanent forest,*
 14. *Indonesian forest area is determined by the Minister of Forestry in the format of Ministerial Decree on the Designation of Provincial Forest Area and Inland Water, Coastal and Marine Ecosystem, The designation of Forest Area is formulated based on integrated and harmonized of Provincial Spatial Planning (RTRWP) and Forest Land Use by Concensus (TGHK),*

- tentang Penunjukan Kawasan Hutan dan Perairan Provinsi, Penunjukan Kawasan Hutan ini disusun berdasarkan hasil pemaduserasian antara Rencana Tata Ruang Wilayah Provinsi (RTRWP) dengan Tata Guna Hutan Kesepakatan (TGHK).
15. Berdasarkan Undang-Undang No, 41 Tahun 1999 tentang Kehutanan, kawasan hutan dibagi ke dalam kelompok Hutan Konservasi, Hutan Lindung, dan Hutan Produksi.
 16. Hutan Konservasi adalah kawasan hutan dengan ciri khas tertentu, yang mempunyai fungsi pokok pengawetan keanekaragaman tumbuhan dan satwa serta ekosistemnya,
 17. Hutan Lindung adalah kawasan hutan yang mempunyai fungsi pokok sebagai perlindungan sistem penyangga kehidupan untuk mengatur tata air, mencegah banjir, mengendalikan erosi, mencegah intrusi air laut, dan memelihara kesuburan tanah,
 18. Hutan Produksi adalah kawasan hutan yang mempunyai fungsi pokok memproduksi hasil hutan, Hutan produksi terdiri dari Hutan Produksi Tetap (HP), Hutan Produksi Terbatas (HPT), dan Hutan Produksi yang dapat dikonversi,
 19. Hutan Konservasi terdiri dari: Kawasan suaka alam berupa Cagar Alam (CA) dan Suaka Margasatwa (SM);
15. *In accordance to the Act on Forestry No, 41/1999, forest area is categorized as Conservation Forest, Protection Forest and Production Forest.*
 16. *Conservation Forest is a forest area having specific characteristic established for the purposes of conservation of animal and plant species as well as their ecosystem.*
 17. *Protection Forest is a forest area designated to serve life support system, maintain hydrological system, prevent of flood, erosion control, seawater intrusion, and maintain soil fertility.*
 18. *Production Forest is a forest area designated mainly to promote sustainable forest production, Production forest is classified as permanent production forest, limited production forest, and convertible production forest,*
 19. *Conservation Forest is divided into: Sanctuary Reserve area consists of Strict Nature Reserve and Wildlife Sanctuary, Nature conservation area consists of National Park (TN), Grand Forest Park (THR), and Nature Recreation Park (TWA); Game Hunting Park (TB) Game Hunting Park is forest area devoted for game hunting recreation,*

- kawasan pelestarian alam berupa Taman Nasional (TN), Taman Hutan Raya (THR), dan Taman Wisata Alam (TWA); Taman Buru (TB), Taman Buru adalah kawasan hutan yang ditetapkan sebagai tempat wisata berburu.
20. Penetapan lahan kritis mengacu pada lahan yang telah sangat rusak karena kehilangan penutupan vegetasinya, sehingga kehilangan atau berkurang fungsinya sebagai penahan air, pengendali erosi, siklus hara, pengatur iklim mikro, dan retensi karbon, Berdasarkan kondisi vegetasinya, kondisi lahan dapat diklasifikasikan sebagai: sangat kritis, kritis, agak kritis, potensial kritis, dan kondisi normal.
 21. Reboisasi atau rehabilitasi hutan bertujuan untuk menghutankan kembali kawasan hutan yang kritis di wilayah daerah aliran sungai (DAS) yang dilaksanakan bersama masyarakat secara partisipatif.
 22. Produksi hasil hutan utama yang dihasilkan dari hutan adalah kayu bulat, Produksi kayu bulat ini dihasilkan dari hutan alam melalui kegiatan perusahaan Hak Pengusahaan Hutan (HPH/IUPHHK), kegiatan ijin pemanfaatan kayu (IPK) dalam rangka pembukaan wilayah hutan, pembangunan Hutan Tanaman Industri (HTI), serta kegiatan hutan rakyat.
 23. Rumah Tangga Perikanan Tangkap adalah rumah tangga
 20. *Critical land refers to a piece of land severely damaged due to lost of its vegetation cover so that its functions as water retention, erosion control, nutrient cycling, micro climate regulator and carbon retention are completely depleted, Based upon its vegetation condition, the land could be classified as : very critical, critical, slight critical, potential critical, and normal condition,*
 21. *Reforestation or forest rehabilitation is intended to rehabilitate the critical land inside forest area or watershed to improve their ecological and hydrological functions, The activities were conducted with active participation of local communities who live nearby the target area,*
 22. *The main product of commercial forest operation is log, The log is harvested from various sources such as natural forest granted to concessionaires (IUPHHK/HPH), land clearing activities (IPK), industrial forest plantation (HTI) and community forest,*
 23. *A capture fishery household is a household conducting activities in catching fishes/other aquatic animals/aquatic plants, for which the products are wholly or partly to be sold,*

- yang melakukan kegiatan penangkapan ikan/binatang air dengan tujuan sebagian/seluruh hasilnya untuk dijual.
24. Rumah Tangga Perikanan Budidaya adalah rumah tangga yang melakukan kegiatan budidaya ikan/binatang air lainnya/tanaman air dengan tujuan sebagian/seluruh hasilnya untuk dijual.
24. *An aquaculture fishery household is a household conducting activities in culturing fishes/other aquatic animals/aquatic plants, for which the products are wholly or partly to be sold, different types of parameters.*

<https://labuhanbatuutarakab.bps.go.id>

ULASAN

Pada tahun 2022, jumlah sapi potong tercatat sebanyak 9.674 ekor, domba 346 ekor dan babi 420 ekor,

Populasi ternak unggas khususnya ayam pada tahun 2022 tercatat ada 12.656 ekor dan itik 6.743 ekor,

Produksi perikanan di Kecamatan Aek Kuo pada tahun 2022 sebesar 0,758 ton yang berasal dari air tawar.

DESCRIPTION

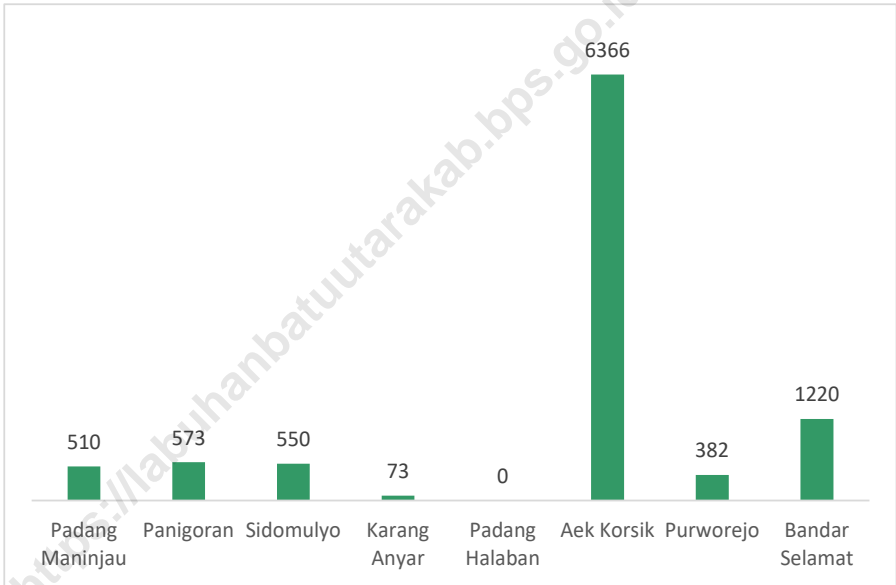
There was 9,674 cows, 346 sheep, and 420 pigs in 2022,

The poultry population such as chicken was 12,656 and 6,743 ducks,

Total of fishery production in 2022 0.758 tons of freshwater.

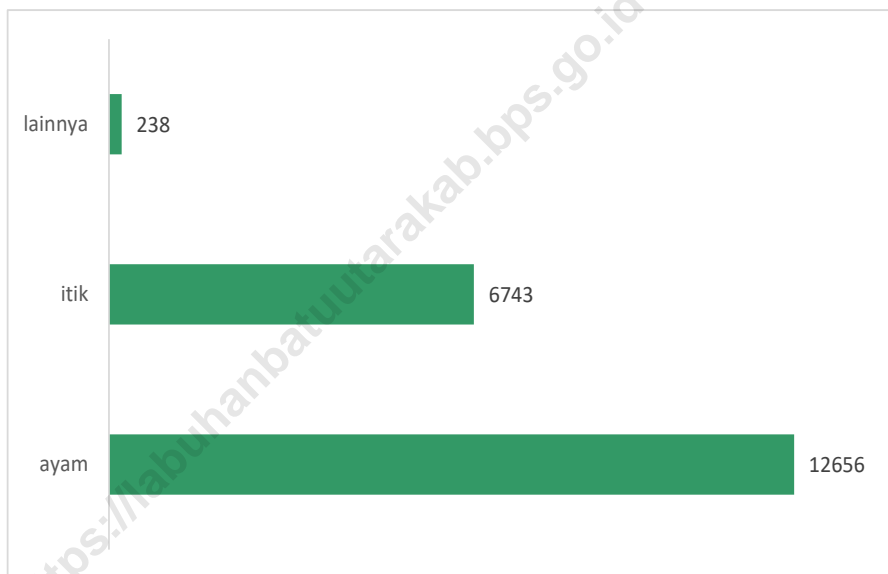
Gambar 5.1
Figures

Jumlah Sapi Menurut Desa/Kelurahan di Kecamatan Aek Kuo, 2022
Number of Cow by Village in Aek Kuo District, 2022



Sumber/Source : Kepala Desa/Lurah se-Kecamatan Aek Kuo/ Head of Aek Kuo Sub District

Gambar 5.2 Jumlah Unggas Menurut Jenis di Kecamatan Aek Kuo, 2022
Figures **Number of Poultry by Type in Aek Kuo District, 2022**



Sumber/Source : Kepala Desa/Lurah se-Kecamatan Aek Kuo/ Head of Aek Kuo Sub District

Tabel 5.1
Table

**Luas Tanaman Palawija Menurut Jenis Tanaman dan Desa/
Kelurahan di Kecamatan Aek Kuo (Ha), 2022**
**Area of Palawija Plants by Plant Type and Village/Kelurahan
in Aek Kuo District (Ha), 2022**

Desa/Kelurahan Villages	Jagung Corn	Ubi Kayu Cassava	Ubi Jalar Sweet Potato	Kacang Tanah Peanut	Kedelai Soybean	Kacang Hijau Green Beans
(1)	(2)	(3)	(4)	(5)	(6)	(7)
Padang Maninjau	0	2	0	0	0	0
Panigoran	0	0,25	0	0	0	0
Sidomulyo	0	0,25	0	0	0	0
Karang Anyar	0	0,25	0	0	0	0
Padang Halaban	0	0	0	0	0	0
Aek Korsik	0	1	0	0	0	0
Purworejo	0	1	0	0	0	0
Bandar Selamat	0	5	0	0	0	0
Total	0	7,75	0	0	0	0

Catatan/Note: ...

Sumber/Source: Dinas Pertanian Kabupaten Labuhanbatu Utara/ Agriculture Authorities District of Labuhanbatu Utara Regency

Tabel 5.2
Table

**Produksi Palawija Menurut Jenis Tanaman dan Desa/
Kelurahan di Kecamatan Aek Kuo (Ton), 2022**
**Palawija Production by Plant Type and Village/Kelurahan
in Aek Kuo District (Ton), 2022**

Desa/Kelurahan Villages	Jagung Corn	Ubi Kayu Cassava	Ubi Jalar Sweet Potato	Kacang Tanah Peanut	Kedelai Soybean	Kacang Hijau Green Beans
(1)	(2)	(3)	(4)	(5)	(6)	(7)
Padang Maninjau	0	140	0	0	0	0
Panigoran	0	17,5	0	0	0	0
Sidomulyo	0	17,5	0	0	0	0
Karang Anyar	0	17,5	0	0	0	0
Padang Halaban	0	0	0	0	0	0
Aek Korsik	0	70	0	0	0	0
Purworejo	0	70	0	0	0	0
Bandar Selamat	0	350	0	0	0	0
Total	0	682,5	0	0	0	0

Catatan/Note: ...

Sumber/Source: Dinas Pertanian Kabupaten Labuhanbatu Utara/ Agriculture Authorities District of Labuhanbatu Utara Regency

Tabel 5.3
Table

Luas Panen, Produksi, Dan Produktivitas Sayuran Menurut Jenis dan Desa/Kelurahan di Kecamatan Aek Kuo, 2022
Harvest Area, Production, and Productivity of Vegetables by Type and Village/Kelurahan in Aek Kuo District, 2022

Desa/Kelurahan Villages	Luas Panen Harvested Area	Produksi Production	Produktivitas Productivity
(1)	(2)	(3)	(4)
Bayam	0	0	0
Kangkung	0,71	0	0
Sawi	0,14	0	0
Kubis/Kol	0	0	0
Bunga Kol	0	0	0
Kacang Panjang	1,14	0	0
Buncis	0	0	0
Kentang	0	0	0
Wortel	0	0	0
Lobak	0	0	0
Terong	1,69	0	0
Labu Siam	0	0	0
Tomat	0,01	0	0
Cabe	2,2	0	0
Ketimun	0	0	0
Arcis	0	0	0
Kacang Merah	0	0	0
Bawang Merah	0	0	0
Bawang Putih	0	0	0
Bawang Daun	0	0	0

Catatan/Note: ...

Sumber/Source: Dinas Pertanian Kabupaten Labuhanbatu Utara/ Agriculture Authorities District of Labuhanbatu Utara Regency

Tabel 5.4
Table

Luas Panen, Produksi, Dan Produktivitas Buah-Buahan Menurut Jenis dan Desa/Kelurahan di Kecamatan Aek Kuo, 2022
Harvest Area, Production, and Productivity of Fruits by Type and Village/Kelurahan in Aek Kuo District, 2022

Desa/Kelurahan Villages	Jenis Buah-buahan (Ha) Fruits (Ha)	Produksi (Ton) Production (Ton)	Produktivitas (Kw/Ha) Productivity (Kw/Ha)
(1)	(2)	(3)	(4)
Alpukat	0,12	0	0
Belimbing	0,08	0	0
Durian	17	0	0
Jambu Air	0,51	0	0
Jambu Biji	0,28	0	0
Jambu Bol	0	0	0
Jeruk	0	0	0
Kedondong	0	0	0
Kuini	0,05	0	0
Langsat	0,60	0	0
Mangga	3,70	0	0
Manggis	0,14	0	0
Nenas	1,08	0	0
Pepaya	2,60	0	0
Pisang	7,50	0	0
Rambe	0	0	0
Rambutan	7,10	0	0
Salak	0	0	0
Sawo	0,1	0	0
Semangka	0	0	0

Catatan/Note: ...

Sumber/Source: Dinas Pertanian Kabupaten Labuhanbatu Utara/ Agriculture Authorities District of Labuhanbatu Utara Regency

Tabel 5.5
Table

Luas Tanaman Perkebunan Rakyat Menurut Jenis dan Desa/Kelurahan di Kecamatan Aek Kuo (Ha), 2022
Plants Area of People's Plantations by Type and Village/ Kelurahan in Aek Kuo District (Ha), 2022

Desa/Kelurahan Villages	Kelapa Sawit Palm	Karet Rubber	Kakao Cocoa
(1)	(2)	(3)	(4)
Padang Maninjau	450	0	0
Panigoran	0,50	0	0
Sidomulyo	0,50	0	0
Karang Anyar	0,50	0	0
Padang Halaban	0	0	0
Aek Korsik	5 360	0	0
Purworejo	30	0	0
Bandar Selamat	2 715	0	0
Total	8 556,5	0	0

Catatan/Note: ...

Sumber/Source: Dinas Pertanian Kabupaten Labuhanbatu Utara/ Agriculture Authorities District of Labuhanbatu Utara Regency

Tabel 5.6
Table

Luas Tanaman Perkebunan Rakyat Menurut Jenis dan Desa/Kelurahan di Kecamatan Aek Kuo (Ton), 2022
Plants Area of People's Plantations by Type and Village/Kelurahan in Aek Kuo District (Ton), 2022

Desa/Kelurahan Villages	Kelapa Sawit Palm	Karet Rubber	Kakao Cocoa
(1)	(2)	(3)	(4)
Padang Maninjau	8 640	0	0
Panigoran	9,6	0	0
Sidomulyo	9,6	0	0
Karang Anyar	9,6	0	0
Padang Halaban	0	0	0
Aek Korsik	102 912	0	0
Purworejo	5 760	0	0
Bandar Selamat	52 128	0	0
Total	169 468,8	0	0

Catatan/Note: ...

Sumber/Source: Dinas Pertanian Kabupaten Labuhanbatu Utara/ Agriculture Authorities District of Labuhanbatu Utara Regency

Tabel 5.7
Table

Jumlah Ternak Menurut Jenis dan Desa/Kelurahan di Kecamatan Aek Kuo, 2022
Number of Livestock by Type and Village/Kelurahan in Aek Kuo District, 2022

Desa/Kelurahan Villages	Sapi Cow	Kerbau Buffalo	Kambing Goat	Domba Sheep	Babi Pig	Kuda Horse
(1)	(2)	(3)	(4)	(5)	(6)	(7)
Padang Maninjau	510	0	372	150	0	0
Panigoran	573	0	33	0	87	0
Sidomulyo	550	0	20	0	0	0
Karang Anyar	73	30	24	0	0	0
Padang Halaban	0	0	0	0	0	0
Aek Korsik	6 366	73	943	196	83	0
Purworejo	382	0	34	0	0	0
Bandar Selamat	1 220	22	300	0	250	0
Total	9 674	125	1 726	346	420	0

Catatan/Note: ...

Sumber/Source: Kepala Desa/Lurah se-Kecamatan Aek Kuo/ Head of Aek Kuo Sub District

Tabel 5.8
Table

Jumlah Unggas Menurut Jenis dan Desa/Kelurahan di Kecamatan Aek Kuo, 2022
Number of Poultry by Type and Village/Kelurahan in Aek Kuo District, 2022

Desa/Kelurahan Villages	Ayam Chicken	Itik Duck	Lainnya Others	Jumlah Total
(1)	(2)	(3)	(4)	(5)
Padang Maninjau	830	150	218	1 198
Panigoran	275	323	0	598
Sidomulyo	200	50	0	250
Karang Anyar	200	131	0	331
Padang Halaban	525	1 200	0	1 725
Aek Korsik	9 241	4 292	0	13 533
Purworejo	385	97	20	502
Bandar Selamat	1 000	500	0	1 500
Total	12 656	6 743	238	19 637

Catatan/Note: ...

Sumber/Source: Kepala Desa/Lurah se-Kecamatan Aek Kuo/ Head of Aek Kuo Sub District

Tabel 5.9
Table

Produksi Ikan Menurut Jenisnya dan Desa/Kelurahan di Kecamatan Aek Kuo (tons), 2022
Fish Production by Type and Village/Kelurahan in Aek Kuo Subdistrict (ton), 2022

Desa/Kelurahan Villages	Ikan Laut Seafood	Ikan Air Tawar Freshwater Fish	Jumlah Total
(1)	(2)	(3)	(4)
Padang Maninjau	0	0,273	0,273
Panigoran	0	0,485	0,485
Sidomulyo	0	0	0
Karang Anyar	0	1	1
Padang Halaban	0	3	3
Aek Korsik	0	0	0
Purworejo	0	0	0
Bandar Selamat	0	1	1

Catatan/Note: ...

Sumber/Source: Kepala Desa/Lurah se-Kecamatan Aek Kuo/ Head of Aek Kuo Sub District

BAB 6

chapter

PARIWISATA, TRANSPORTASI, DAN KOMUNIKASI

*Tourism, Transportation,
and Communication*



PENJELASAN TEKNIS

1. Wisatawan mancanegara (wisman) ialah setiap pengunjung yang mengunjungi suatu negara di luar tempat tinggalnya, didorong oleh satu atau beberapa keperluan tanpa bermaksud memperoleh penghasilan di tempat yang dikunjungi dan lamanya kunjungan tersebut tidak lebih dari satu tahun (12 bulan). Definisi ini mencakup 2 (dua) kategori wisatawan mancanegara, yaitu:
 - a. Wisatawan (turis) ialah setiap pengunjung seperti definisi di atas yang tinggal paling sedikit 24 jam, akan tetapi tidak lebih dari 1 (satu) tahun di tempat yang dikunjungi, dengan maksud antara lain: berlibur, rekreasi, olah raga, bisnis, menghadiri pertemuan, studi, dan kunjungan dengan alasan kesehatan.
 - b. Excursionist ialah setiap pengunjung seperti definisi di atas yang tinggal kurang dari 24 jam di tempat yang dikunjungi (termasuk "Cruise passengers"). Cruise Passengers ialah setiap pengunjung yang tiba di suatu negara di mana mereka tidak menginap di akomodasi yang tersedia di negara tersebut, misalnya dengan kapal laut.
2. Usaha penyediaan akomodasi adalah usaha yang menyediakan pelayanan penginapan yang dapat dilengkapi dengan

TECHNICAL NOTES

1. An International Visitor is any person visiting a country other than his usual place of residence for any reason other than for earning income in the country visited, and the length of stay is no more than one year (12 months). This definition covers two categories of foreign visitors, namely:
 - a. "Tourist" is any visitor staying for at least 24 hours, but no more than one year, in the country visited, with the intention of visiting, and for any of these purposes: Pleasure, recreation and sports, Business, visiting friends and relatives, missions, attending meetings, conferences, visit for health reasons and study.
 - b. "Excursionist" is any visitor staying less than 24 hours in the country visited including, "Cruise Passengers", i.e. visitors arriving in a country without staying in any accommodation available in the visited country
2. The business of providing accommodation is a business that provides specialty services that can be equipped with other tourism services. It includes hotel, villa, cottage, camping, caravan stop, and other accommodation that are used for tourism purposes.

PENJELASAN TEKNIS

- pelayanan pariwisata lainnya. Usaha penyediaan akomodasi dapat berupa hotel, vila, pondok wisata, bumi perkemahan, persinggahan karavan, dan akomodasi lainnya yang digunakan untuk tujuan pariwisata.
3. Hotel adalah penyediaan akomodasi secara harian berupa kamar-kamar di dalam satu bangunan yang dapat dilengkapi dengan jasa pelayanan makan dan minum, kegiatan hiburan dan atau fasilitas lainnya. Hotel terdiri dari hotel berbintang dan hotel non- bintang.
 4. Hotel bintang adalah usaha penyediaan jasa pelayanan penginapan, makan minum serta jasa lainnya bagi umum dengan menggunakan sebagian atau seluruh bangunan. Usaha ini dikelola secara komersial serta memenuhi ketentuan persyaratan sebagai hotel bintang (termasuk berlian) yang ditetapkan dalam surat keputusan instansi yang membinanya. Misalnya hotel bintang lima, hotel bintang empat dan seterusnya.
 5. Transportasi adalah perpindahan manusia atau barang dari satu tempat ke tempat lainnya dengan menggunakan sebuah kendaraan yang digerakkan oleh manusia atau mesin. Transportasi digunakan untuk memudahkan

TECHNICAL NOTES

3. Hotel is a daily supply of accommodation rooms within a building which can be equipped with eating and drinking services, entertainment activities and/ or other facilities. Hotel consists of a classified hotel and a non-classified hotel.
4. A star hotel is the business of providing an accommodation, eating and drinking as well as other services for the public by using a building or a part of a building. It is managed commercially and meets specified requirements as a star hotel (including diamonds) set forth in the decree of fostering agency. For example, five star hotel, four star hotel, and so on.
5. Transportation is the movement of people or goods from one place to another using a vehicle driven by humans or machines. Transportation is used to facilitate humans in carrying out daily .

PENJELASAN TEKNIS

- pelayanan pariwisata lainnya. manusia dalam melakukan aktivitas sehari-hari.
6. Komunikasi adalah suatu proses penyampaian informasi (pesan, ide, gagasan) dari satu pihak kepada pihak lain.

TECHNICAL NOTES

6. Communication is a process of delivering information (messages, ideas, ideas) from one party to another party.

<https://labuhanbatuutarakab.bps.go.id>

ULASAN

Pada tahun 2022 tidak terdapat hotel yang terdapat di Kecamatan Aek Kuo.

Pada tahun 2022 tidak terdapat sarana pariwisata yang terdapat di Kecamatan Aek Kuo.

DESCRIPTION

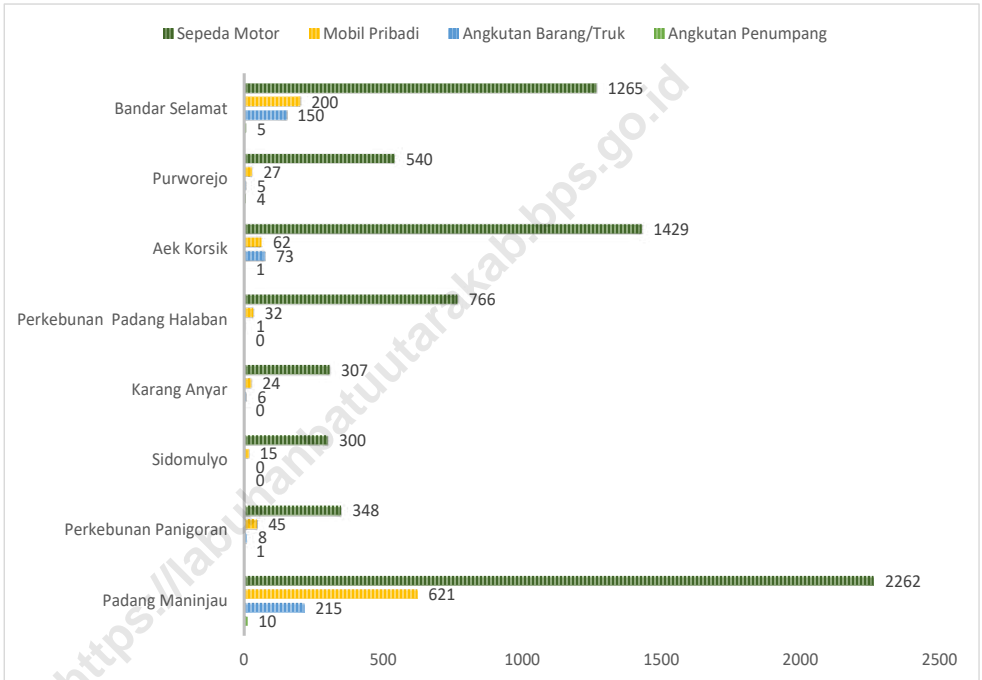
In 2022 there is no hotels in Aek Kuo Sub-District.

In 2022 there is no tourism facilities in Aek Kuo Sub-District.

<https://labuhanbatuutarakab.bps.go.id>

Gambar 6.1
Figures

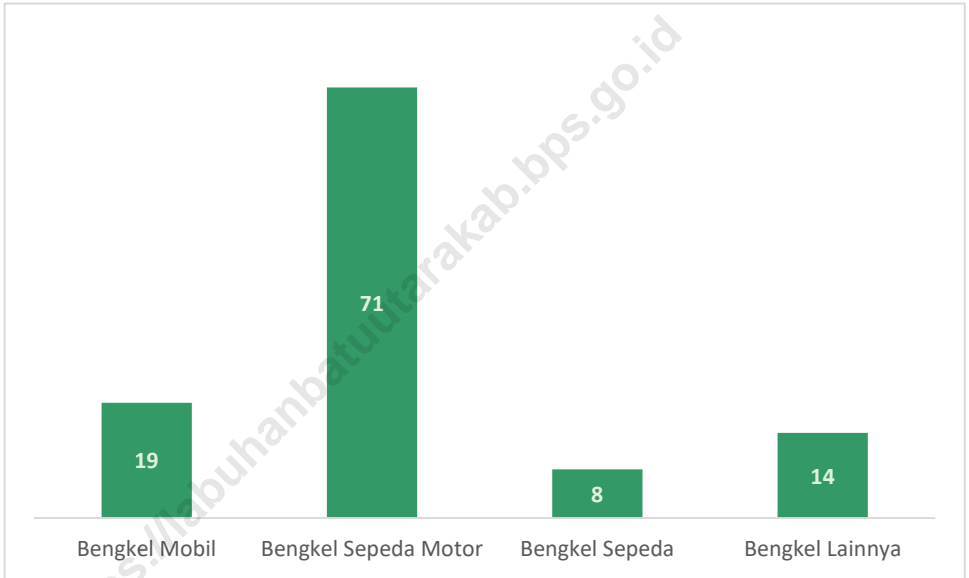
**Jumlah Kendaraan Bermotor Menurut Jenis dan Desa/
Kelurahan di Kecamatan Aek Kuo, 2022**
*Total Vehicles by Type and Villages in Aek Kuo Subdistrict,
2022*



Sumber/Source : Kepala Desa/ Lurah se-Kecamatan Aek Kuo/ Head of Aek Kuo Sub District

Gambar 6.2
Figures

Jumlah Bengkel Menurut Jenis di Kecamatan Aek Kuo, 2022
Total repair shop in Aek Kuo Subdistrict, 2022



Sumber/Source : Kepala Desa/ Lurah se-Kecamatan Aek Kuo/ Head of Aek Kuo Sub District

6.1 PARIWISATA TOURISM

Tabel 6.1.1 Jumlah Sarana Akomodasi Menurut Desa/Kelurahan dan Jenis Akomodasi di Kecamatan Aek Kuo, 2022
Table Number of Accomodation Facilities by Villages/Kelurahan and Type of Accomodation in Aek Kuo Subdistrict, 2022

Desa/Kelurahan Village/Kelurahan	Hotel Hotel	Penginapan Inn
(1)	(2)	(3)
Padang Maninjau	0	0
Perkebunan Panigoran	0	0
Sidomulyo	0	0
Karang Anyar	0	0
Perkebunan Padang Halaban	0	0
Aek Korsik	0	0
Purworejo	0	0
Bandar Selamat	0	0
Aek Kuo	0	0

Catatan/Note: ...

Sumber/Source: BPS, Pendataan Potensi Desa (Podes) 2022/BPS-Statistics Indonesia, Village Potential Data Collecting 2022

6.2 TRANSPORTASI TRANSPORTATION

Tabel 6.2.1 Prasarana dan Sarana Transportasi Antar Desa/Kelurahan Menurut Desa/Kelurahan di Kecamatan Aek Kuo, 2021
Table *Inter-Villages/Kelurahan Transportation Infrastructure and Facilities by Villages/Kelurahan in Aek Kuo Subdistrict, 2021*

Desa/Kelurahan <i>Village/Kelurahan</i>	Jenis Prasarana Transportasi <i>Type of Transportation Infrastructure</i>	Keberadaan Angkutan Umum <i>Availability of Public Transportation</i>
(1)	(2)	(3)
Padang Maninjau	Darat	Ada, dengan trayek tetap
Perkebunan Panigoran	Darat	Ada, dengan trayek tetap
Sidomulyo	Darat	Ada, dengan trayek tetap
Karang Anyar	Darat	Ada, dengan trayek tetap
Perkebunan Padang Halaban	Darat dan Air	Tidak ada angkutan umum
Aek Korsik	Darat	Ada, dengan trayek tetap
Purworejo	Darat	Tidak ada angkutan umum
Bandar Selamat	Darat	Tidak ada angkutan umum

Lanjutan Tabel/*Continued Table* 6.2.1

Desa/Kelurahan <i>Village/Kelurahan</i>	Jenis Permukaan Jalan Darat Terluas <i>Type of The Widest Road Surface</i>	Dapat Dilalui Kendaraan Bermotor Roda 4 atau Lebih <i>Passable by Vehicle with 4 or more Wheels</i>
(1)	(4)	(5)
Padang Maninjau	Aspal/Beton	Sepanjang tahun
Perkebunan Panigoran	Diperkeras (kerikil, batu, dll)	Sepanjang tahun
Sidomulyo	Aspal/Beton	Sepanjang tahun
Karang Anyar	Diperkeras (kerikil, batu, dll)	Sepanjang tahun
Perkebunan Padang Halaban	Diperkeras (kerikil, batu, dll)	Sepanjang tahun
Aek Korsik	Diperkeras (kerikil, batu, dll)	Sepanjang tahun
Purworejo	Diperkeras (kerikil, batu, dll)	Sepanjang tahun
Bandar Selamat	Diperkeras (kerikil, batu, dll)	Sepanjang tahun

Catatan/Note: ...

Sumber/Source: BPS, Pendataan Potensi Desa (Podes) 2021/BPS-Statistics Indonesia, *Village Potential Data Collecting 2021*

Tabel
Table 6.2.2

**Jumlah Kendaraan Bermotor Menurut Jenis dan Desa/
Kelurahan di Kecamatan Aek Kuo, 2022**
**Total Vehicles by Type and Villages/Kelurahan in Aek Kuo
Subdistrict, 2022**

Desa/Kelurahan Village/Kelurahan	Angkutan Penumpang	Angkutan Barang/Truk	Mobil Pribadi	Sepeda Motor	Jumlah/ Total
(1)	(2)	(3)	(4)	(5)	(6)
Padang Maninjau	10	215	621	2 262	3 018
Perkebunan Panigoran	1	8	45	348	402
Sidomulyo	0	0	15	300	315
Karang Anyar	0	6	24	307	337
Perkebunan Padang Halaban	0	1	32	766	799
Aek Korsik	1	73	62	1 429	1 565
Purworejo	4	5	27	540	576
Bandar Selamat	5	150	200	1 265	1 620
Aek Kuo	21	368	1 026	7 217	8 632

Catatan/Note:

Sumber/Source: Kepala Desa/ Lurah se-Kecamatan Aek Kuo/ Head of Aek Kuo Sub District

Tabel
Table 6.2.3

Panjang Jalan Menurut Jenis dan Desa/Kelurahan di Kecamatan Aek Kuo (Km), 2022
Road Length by Type and Villages/Kelurahan in Aek Kuo Subdistrict (Km), 2022

Desa/Kelurahan Village/Kelurahan	Aspal/ Asphalt	Diperkeras/ Hardened	Tanah/ Land	Setapak/ Footpath	Jumlah/ Total
(1)	(2)	(3)	(4)	(5)	(6)
Padang Maninjau	13	25	5	2	45
Perkebunan Panigoran	2	5	0	0	7
Sidomulyo	2	0,8	0	0	2,8
Karang Anyar	2,5	1	0,5	0	4
Perkebunan Padang Halaban	0,7	0	2,3	0	3
Aek Korsik	2	4,1	0	1,3	7,4
Purworejo	2,3	8	0	0	10,3
Bandar Selamat	4,1	8	35	10	57,1
Aek Kuo	28,6	51,9	42,8	13,3	136,6

Catatan/Note:

Sumber/Source: Kepala Desa/ Lurah se-Kecamatan Aek Kuo/ Head of Aek Kuo Sub District

6.3 KOMUNIKASI COMMUNICATION

Tabel 6.2.4 Keberadaan Kantor Pos/Pos Pembantu/Rumah Pos, Pos Keliling, dan Perusahaan/Agen Jasa Ekspedisi Swasta Menurut Desa/Kelurahan di Kecamatan Aek Kuo, 2022
Number of Post Office/Subsidiary of Post Office, Mobile Portal Service, Private Expedition Service Company by Villages/Kelurahan in Aek Kuo Subdistrict, 2022

Desa/Kelurahan <i>Village/Kelurahan</i>	Kantor Pos/Pos Pembantu/Rumah Pos <i>Post Office/Subsidiary of Post Office</i>	Pos Keliling <i>Mobile Portal Service</i>	Perusahaan/Agen Jasa Ekspedisi Swasta <i>Private Expedition Service Company</i>
(1)	(2)	(3)	(4)
Padang Maninjau	-	-	-
Perkebunan Panigoran	-	-	-
Sidomulyo	-	-	-
Karang Anyar	-	-	-
Perkebunan Padang Halaban	-	-	-
Aek Korsik	-	-	-
Purworejo	-	-	-
Bandar Selamat	-	-	-
Aek Kuo	-	-	-

Catatan/Note: ...

Sumber/Source: BPS, Pendataan Potensi Desa (Podes) 2022/BPS-Statistics Indonesia, *Village Potential Data Collecting 2022*

Tabel
Table 6.3.1

Jumlah Menara Telepon seluler dan Operator Layanan Komunikasi Telepon Seluler Menurut Desa/Kelurahan di Kecamatan Aek Kuo, 2022
Number of Base Transceiver Station (BTS) and Cellular Phone Communication Service Operators by Villages/ Kelurahan in Aek Kuo Subdistrict, 2022

Desa/Kelurahan Village/Kelurahan	Jumlah Menara Telepon seluler Number of Base Transceiver Station (BTS)	Jumlah Operator Layanan Komunikasi Telepon Seluler Cellular Phone Communication Service Operators
(1)	(2)	(3)
Padang Maninjau	-	-
Perkebunan Panigoran	-	-
Sidomulyo	-	-
Karang Anyar	-	-
Perkebunan Padang Halaban	-	-
Aek Korsik	-	-
Purworejo	-	-
Bandar Selamat	-	-
Aek Kuo	-	-

Catatan/Note: ...

Sumber/Source: BPS, Pendataan Potensi Desa (Podes) 2022/BPS-Statistics Indonesia, Village Potential Data Collecting 2022

Tabel 6.3.2
Table

Kekuatan Sinyal Telepon Seluler dan Jenis Sinyal Internet Telepon Seluler Menurut Desa/Kelurahan di Kecamatan Aek Kuo, 2022
The Strenght of Cellular Phone Signal by Villages/Kelurahan in Aek Kuo Subdistrict, 2022

Desa/Kelurahan Village/Kelurahan	Kekuatan Sinyal Telepon Seluler <i>The Strenght of Cellular Phone Signal</i>	Jenis Sinyal Internet Telepon Seluler <i>Type of Cellular Phone Signal</i>
(1)	(2)	(3)
Padang Maninjau	-	-
Perkebunan Panigoran	-	-
Sidomulyo	-	-
Karang Anyar	-	-
Perkebunan Padang Halaban	-	-
Aek Korsik	-	-
Purworejo	-	-
Bandar Selamat	-	-
Aek Kuo	-	-

Catatan/Note: ...

Sumber/Source: BPS, Pendataan Potensi Desa (Podes) 2022/BPS-Statistics Indonesia, *Village Potential Data Collecting 2022*

Tabel
Table 6.3.3

Jumlah Bengkel Menurut Jenis dan Desa/Kelurahan di Kecamatan Aek Kuo, 2022
Total repair shop by Villages/Kelurahan in Aek Kuo Subdistrict, 2022

Desa/Kelurahan Village/Kelurahan	Bengkel Mobil/car repair shop	Bengkel Sepeda Motor/ Motorcycle Shop	Bengkel Sepeda/ Bycycle Shop	Bengkel Lainnya/ Other shop	Jumlah/ Total
(1)	(2)	(3)	(4)	(5)	(6)
Padang Maninjau	5	17	1	0	23
Perkebunan Panigoran	0	3	0	2	5
Sidomulyo	2	4	1	0	7
Karang Anyar	1	4	0	0	5
Perkebunan Padang Halaban	0	2	0	0	2
Aek Korsik	1	13	1	3	18
Purworejo	0	4	0	4	8
Bandar Selamat	10	24	5	5	44
Aek Kuo	19	71	8	14	112

Catatan/Note: ...

Sumber/Source: Kepala Desa/ Lurah se-Kecamatan Aek Kuo/ Head of Aek Kuo Sub District

BAB 7

chapter

PERBANKAN, KOPERASI, DAN PERDAGANGAN

*Banking, Cooperative,
and Trade*

PENJELASAN TEKNIS

1. Keuangan daerah adalah semua hak dan kewajiban yang dapat dimulai dengan uang, demikian pula segala sesuatu baik berupa uang maupun barang yang dapat dijadikan kekayaan daerah sepanjang belum dimiliki/ dikuasai oleh negara atau daerah yang lebih tinggi serta pihak-pihak lain sesuai ketentuan/ peraturan.
2. Harga adalah suatu nilai tukar yang bisa disamakan dengan uang atau barang lain untuk manfaat yang diperoleh dari suatu barang atau jasa bagi seseorang atau kelompok pada waktu tertentu dan tempat tertentu. Istilah harga digunakan untuk memberikan nilai finansial pada suatu produk barang atau jasa.

TECHNICAL NOTES

1. *Regional Finances is all rights and obligations that can begin with money, as well as everything in the form of money or goods that can be made into regional wealth as long as it is not owned/controlled by the higher state or region and other parties in accordance with the provisions/regulations.*
2. *A price is an exchange rate that can be equated with money or other goods for benefits derived from an item or service for a person or group at a certain time and place. The term price is used to provide financial value to a product of goods or services.*

ULASAN

Pada tahun 2022, koperasi yang terdapat di Kecamatan Aek Kuo berjumlah 2 unit. Adapun koperasi tersebut terdiri dari Koperasi Unit Desa, dan Koperasi Simpan Pinjam.

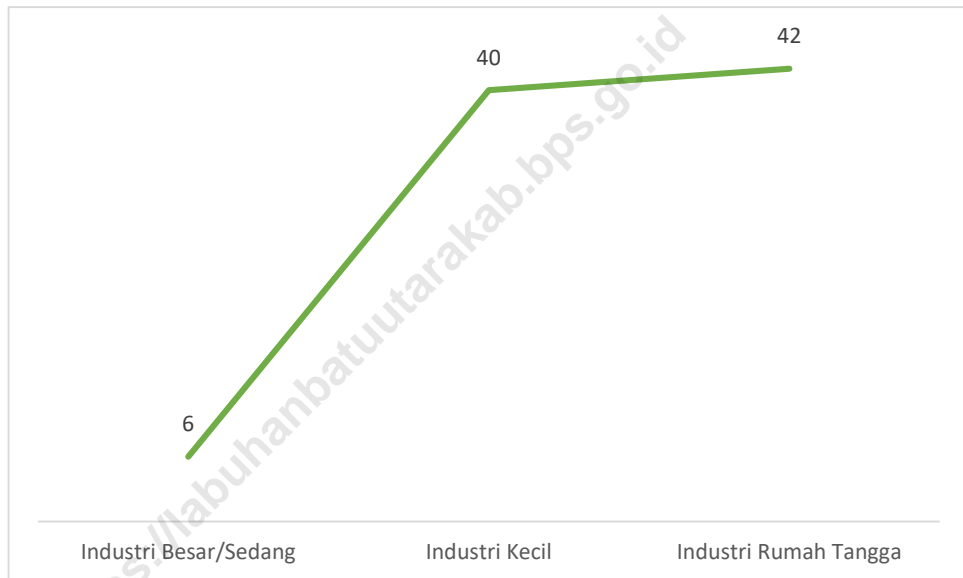
DESCRIPTION

In 2022, the cooperative in Aek Kuo sub-district numbered 2 units. The cooperative consists of Village Unit Cooperative, and saving and loan Cooperatives.

<https://labuhanbatuutarakab.bps.go.id>

Gambar 7.1
Figures

Jumlah Industri Menurut Jenis dan Desa/Kelurahan di Kecamatan Aek Kuo, 2022
Number of Industries by Type and Villages/Kelurahan in Aek Kuo Subdistrict, 2022

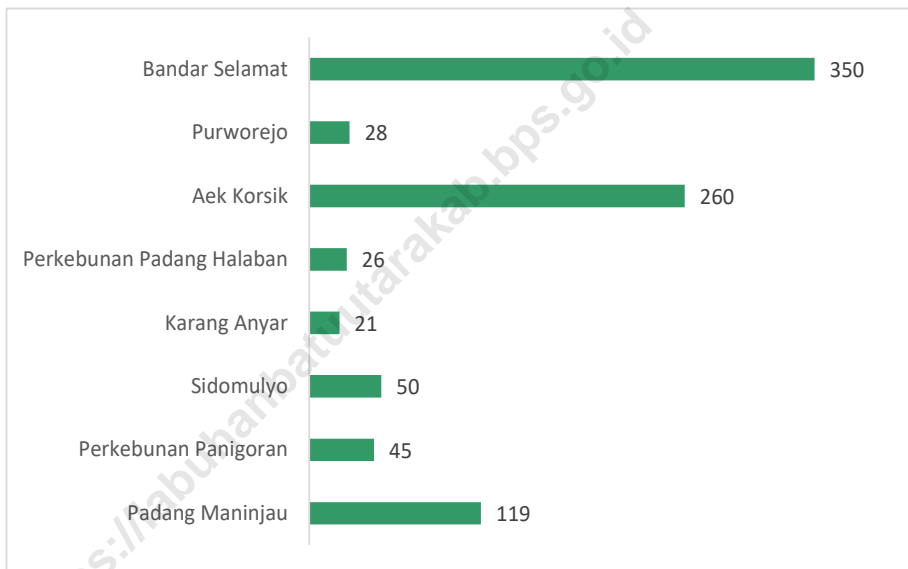


Catatan/Note: ...

Sumber/Source: Kepala Desa/ Lurah se-Kecamatan Aek Kuo/ Head of Aek Kuo Sub District

Gambar 7.2
Figures

**Jumlah Pedagang Menurut Desa/Kelurahan di Kecamatan
Aek Kuo, 2022**
**Number of Traders by Villages/Kelurahan in Aek Kuo
Subdistrict, 2022**



Catatan/Note: ...

Sumber/Source: Kepala Desa/ Lurah se-Kecamatan Aek Kuo/ Head of Aek Kuo Sub District

Tabel 7.1
Table

Banyaknya Sarana Lembaga Keuangan Bank Menurut Desa/Kelurahan dan Jenis Bank di Kecamatan Aek Kuo, 2021
Number of Bank by Villages/Kelurahan and Type of Bank in Aek Kuo Subdistrict, 2021

Desa/Kelurahan Village/Kelurahan	Bank Umum Pemerintah Government Bank	Bank Umum Swasta Private Bank	Bank Perkreditan Rakyat (BPR) Rural Bank
(1)	(2)	(3)	(4)
Padang Maninjau	0	0	0
Perkebunan Panigoran	1	1	0
Sidomulyo	0	0	0
Karang Anyar	0	0	0
Perkebunan Padang Halaban	0	0	0
Aek Korsik	0	0	0
Purworejo	0	0	0
Bandar Selamat	0	0	0
Aek Kuo	1	1	0

Catatan/Note: ...

Sumber/Source: BPS, Pendataan Potensi Desa (Podes) 2021/BPS-Statistics Indonesia, Village Potential Data Collecting 2021

Tabel 7.2
Table

**Banyaknya Koperasi Aktif Menurut Menurut Desa/
Kelurahan dan Jenis Koperasi di Kecamatan Aek Kuo, 2021**
*Number of Cooperative by Villages/Kelurahan and Type of
Cooperative in Aek Kuo Subdistrict, 2021*

Desa/Kelurahan <i>Village/Kelurahan</i>	Koperasi Unit Desa (KUD) <i>Village Cooperative Unit</i>	Koperasi Industri Kecil dan Kerajinan Rakyat (Kopinkra) <i>Small Industry and Citizen Handicraft Cooperative</i>
(1)	(2)	(3)
Padang Maninjau	0	0
Perkebunan Panigoran	0	0
Sidomulyo	0	0
Karang Anyar	0	0
Perkebunan Padang Halaban	0	0
Aek Korsik	0	0
Purworejo	0	0
Bandar Selamat	1	0
Aek Kuo	1	0

Lanjutan Tabel/*Continued Table 7.2*

Desa/Kelurahan Village/Kelurahan	Koperasi Simpan Pinjam (Kospin) Savings and Loan Cooperative	Koperasi Lainnya Other Cooperative
(1)	(4)	(5)
Padang Maninjau	0	0
Perkebunan Panigoran	0	0
Sidomulyo	0	0
Karang Anyar	0	0
Perkebunan Padang Halaban	0	0
Aek Korsik	0	0
Purworejo	0	0
Bandar Selamat	1	0
Aek Kuo	1	0

Catatan/Note: ...

Sumber/Source: BPS, Pendataan Potensi Desa (Podes) 2021/BPS-Statistics Indonesia, Village Potential Data Collecting 2021

Tabel 7.3
Table

Banyaknya Sarana Perdagangan Menurut Desa/Kelurahan dan Jenis Sarana Perdagangan di Kecamatan Aek Kuo, 2022
Number of Trade Facilities by Villages/Kelurahan and Type of Trade Facilities in Aek Kuo Subdistrict, 2022

Desa/Kelurahan Village/Kelurahan	Kelompok Pertokoan Shopping Complexs	Pasar dengan Bangunan Permanen Markets in Permanent Building	Pasar dengan Bangunan Semi Permanen Market in Semi Permanent Building
(1)	(2)	(3)	(4)
Padang Maninjau	-	-	-
Perkebunan Panigoran	-	-	-
Sidomulyo	-	-	-
Karang Anyar	-	-	-
Perkebunan Padang Halaban	-	-	-
Aek Korsik	-	-	-
Purworejo	-	-	-
Bandar Selamat	-	-	-
Aek Kuo	-	-	-

Lanjutan Tabel/*Continued Table 7.3*

Desa/Kelurahan Village/Kelurahan	Pasar tanpa Bangunan Market without Permanent Building	Mini Market/ Swalayan/ Supermarket Mini Market/ Swalayan/ Supermarket	Restoran/ Rumah Makan Restaurant/ Food Stall
(1)	(5)	(6)	(7)
Padang Maninjau	-	-	-
Perkebunan Panigoran	-	-	-
Sidomulyo	-	-	-
Karang Anyar	-	-	-
Perkebunan Padang Halaban	-	-	-
Aek Korsik	-	-	-
Purworejo	-	-	-
Bandar Selamat	-	-	-
Aek Kuo	-	-	-

Catatan/*Note*: ...

Sumber/*Source*: BPS, Pendataan Potensi Desa (Podes) 2022/*BPS-Statistics Indonesia, Village Potential Data Collecting 2022*

Tabel 7.4
Table

Jumlah Industri Menurut Jenis dan Desa/Kelurahan di Kecamatan Aek Kuo, 2022
Number of Industries by Type and Villages/Kelurahan in Aek Kuo Subdistrict, 2022

Desa/Kelurahan <i>Village/Kelurahan</i>	Industri Besar/ Sedang <i>Large/Medium Industry</i>	Industri Kecil <i>Small Industry</i>	Industri Rumah Tangga <i>Domestic Industry</i>	Jumlah/ Total
(1)	(2)	(3)	(4)	
Padang Maninjau	0	3	12	15
Perkebunan Panigoran	0	5	0	5
Sidomulyo	0	0	3	3
Karang Anyar	0	7	2	9
Perkebunan Padang Halaban	1	0	0	1
Aek Korsik	1	0	9	10
Purworejo	4	0	6	10
Bandar Selamat	0	25	10	35
Aek Kuo	6	40	42	88

Catatan/Note: ...

Sumber/Source: Kepala Desa/ Lurah se-Kecamatan Aek Kuo/ Head of Aek Kuo Sub District

Tabel 7.5
Table

Jumlah Pasar/Pekan, Toko/Kios/Los Dan Pedagang Menurut Desa/Kelurahan di Kecamatan Aek Kuo, 2022
Number of Markets/Pekan, Shops/Kios/Stalls and Traders by Villages/Kelurahan in Aek Kuo Subdistrict, 2022

Desa/Kelurahan Village/Kelurahan	Jumlah Pasar/Pekan Number of Markets/ Pekan	Jumlah Toko/Kios/Los Number of Shops/Kios/ Stalls	Jumlah Pedagang Number of Traders
(1)	(2)	(3)	(4)
Padang Maninjau	1	54	119
Perkebunan Panigoran	0	28	45
Sidomulyo	1	25	50
Karang Anyar	0	15	21
Perkebunan Padang Halaban	0	21	26
Aek Korsik	2	84	260
Purworejo	1	17	28
Bandar Selamat	2	90	350
Aek Kuo	7	334	899

Catatan/Note: ...

Sumber/Source: Kepala Desa/ Lurah se-Kecamatan Aek Kuo/ Head of Aek Kuo Sub District

ST 2023

SENSUS PERTANIAN

BerAKHLAK

Berorientasi Pelayanan Akuntabel Kompeten
Harmonis Loyal Adaptif Kolaboratif

DATA

MENCERDASKAN BANGSA

<https://labuhanbatuutarakab.bps.go.id>



 labuhanbatuutarakab.bps.go.id

 bps1223@mailhost.bps.go.id

 Jl. Mayor M Siddik No. 37A - 21457

 (0624) 693269