



Katalog BPS : 1101002.1223060

STATISTIK DAERAH KECAMATAN KUALUH HILIR 2014



**BADAN PUSAT STATISTIK
KABUPATEN LABUHANBATU UTARA**

STATISTIK DAERAH KECAMATAN KUALUH HILIR 2014

<http://labuhanbatuutarakab.bps.go.id>



**BADAN PUSAT STATISTIK
KABUPATEN LABUHANBATU UTARA**

STATISTIK KECAMATAN KUALUH HILIR 2014

Nomor Publikasi	: 12230.1418
Katalog BPS	: 1102001.1223.060
Ukuran Buku	: 15,5 X 20,5 cm
Jumlah Halaman	: 11
Naskah	: Amirsyah
Penyunting	: - Seksi IPDS - Theo Ojahaan Siagian, SST
Gambar Kulit	: Seksi IPDS
Diterbitkan Oleh	: BPS Kabupaten Labuhanbatu Utara

Kata Sambutan



Untuk mewujudkan visi Badan Pusat Statistik (BPS) sebagai pelopor data statistik terpercaya untuk semua, BPS terus melakukan inovasi dan pengembangan kegiatan perstatistikan serta penyebar luasan informasi baik di pusat maupun di daerah. Salah satu upaya yang dilakukan di daerah adalah menyusun publikasi yang menyajikan indikator-indikator terpilih yang dapat menggambarkan secara ringkas dan menyeluruh tentang kondisi daerah. Publikasi ini diharapkan dapat membantu para pengambil kebijakan dan para pengguna data lainnya dalam memahami kondisi umum wilayahnya.

Oleh karena itu saya menyambut baik penerbitan publikasi Statistik Daerah Kecamatan Kualuh Hilir 2014 yang diterbitkan oleh BPS Kabupaten Labuhanbatu Utara. Saya berharap, publikasi ini mampu memenuhi harapan pemerintah daerah dan masyarakat pada umumnya akan kebutuhan data dan informasi statistik dan dapat digunakan sebagai dasar perencanaan, monitoring dan evaluasi tentang perkembangan pembangunan di berbagai sektor di Kecamatan Kualuh Hilir.

Semoga publikasi ini bermanfaat dan Tuhan Yang Maha Kuasa senantiasa meridhoi usaha kita.

Aek Kanopan, September 2014
Kepala Badan Pusat Statistik
Kabupaten Labuhanbatu Utara

Herman, SE

KATA PENGANTAR



Publikasi Statistik Daerah Kecamatan Kualuh Hilir 2014 diterbitkan oleh Badan Pusat Statistik Kabupaten Labuhanabatu Utara berisi berbagai data dan informasi terpilih seputar Kecamatan Kualuh Hilir yang dianalisis secara sederhana untuk membantu pengguna data memahami perkembangan serta potensi yang ada di Kecamatan Kualuh Hilir.

Publikasi ini diterbitkan untuk melengkapi publikasi-publikasi statistik yang sudah terbit secara rutin setiap tahun. Berbeda dengan publikasi-publikasi yang sudah ada, publikasi ini lebih menekankan pada analisis.

Materi yang disajikan dalam Statistik Daerah Kecamatan Kualuh Hilir 2014 ini memuat berbagai informasi/indikator terpilih yang terkait dengan pembangunan di berbagai sektor di Kecamatan Kualuh Hilir dan diharapkan dapat menjadi bahan rujukan/kajian dalam perencanaan dan evaluasi kegiatan pembangunan.

Kritik dan saran konstruktif berbagai pihak kami harapkan untuk penyempurnaan perbitan mendatang. Semoga publikasi ini mampu memenuhi tuntutan kebutuhan data statistik, baik oleh instansi/dinas pemerintah, swasta, kalangan akademis maupun masyarakat luas.

Aek Kanopan, September 2014
Koordinator Statistik Kecamatan
Kualuh Hilir

Amirsyah

DAFTAR ISI

Rincian	Hal.
Halaman Judul	i
Halaman Katalog	ii
Sambutan Kepala BPS Kab.	iii
Kata Pengantar	iv
Daftar Isi	v
Bab I. Letak Geografis	1
Bab II. Pemerintahan	3
Bab III. Penduduk	4
Bab IV. Pendidikan	6
Bab V. Kesehatan	7
Bab VI. Pertanian	8
Bab VII. Industri dan Perdagangan	10

Kecamatan Kualuh Hilir menempati area seluas 385,48 Km²

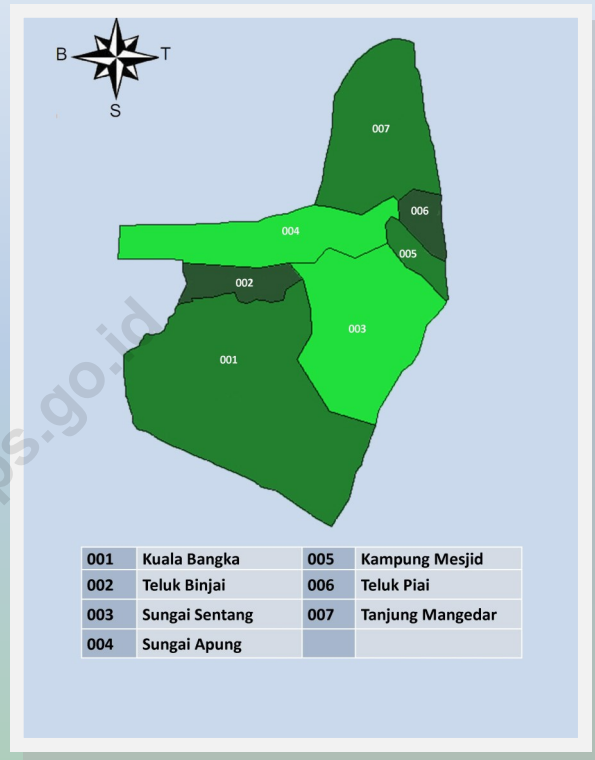
Kecamatan Kualuh Hilir terdiri dari 6 desa dan 1 kelurahan

Di Kecamatan Kualuh Hilir terdapat 50 dusun dan 9 lingkungan

Kecamatan Kualuh Hilir menempati area seluas 385,48 Km² yang terdiri dari 6 desa dan 1 kelurahan. Wilayah Kecamatan Kualuh Hilir di sebelah utara berbatasan dengan Kecamatan Kualuh Leidong, di sebelah timur berbatasan dengan Kabupaten Labuhanbatu, di sebelah selatan berbatasan dengan Kecamatan Aek Kuo, dan di sebelah barat berbatasan dengan Kecamatan Kualuh Hulu dan Kualuh Selatan.

Dari 9 desa/ kelurahan yang terdapat di Kecamatan Kualuh Hilir, yang memiliki wilayah terluas adalah Desa Kuala Bangka dengan luas 111,90 Km² dan yang terkecil adalah Kelurahan Kampung Mesjid dengan luas masing-masing 20,22 Km².

Peta Kecamatan Kualuh Hilir



Keterangan Umum Kecamatan Kualuh Hilir

Karakteristik	Penjelasan
(1)	(2)
Pulau	: Sumatera
Propinsi	: Sumatera Utara
Kabupaten	: Labuhanbatu Utara
Ketinggian Tempat	: 0 – 5 m DPL
Luas Wilayah	: 385,48 Km ²
Batas	
Utara	: Kecamatan Kualuh Leidong
Timur	: Kecamatan Panai Hilir
Selatan	: Kecamatan Aek Kuo
Barat	: Kecamatan Kualuh Hulu

Kecamatan Kualuh Hilir menempati area seluas 385,48 Km²

Kecamatan Kualuh Hilir terdiri dari 6 desa dan 1 kelurahan

Di Kecamatan Kualuh Hilir terdapat 50 dusun dan 9 lingkungan

Luas Wilayah Menurut Desa

No.	Desa/ Kelurahan	Luas (Km ²)
(1)	(2)	(3)
001	Kuala Bangka	111,90
002	Teluk Binjai	62,40
003	Sungai Sentang	30,10
004	Sungai Apung	47,43
005	Kampung Mesjid	20,22
006	Teluk Piai	28,44
007	Tanjung Mangedar	84,99
Jumlah		385,48

Dari total 385,48 Km² luas wilayah Kecamatan Kualuh Hilir, 25,62 persen merupakan tanah sawah, 60,04 persen merupakan tanah kering, 8,09 persen merupakan bangunan/pekarangan dan sisanya 6,25 persen untuk peruntukan lainnya.



PEMERINTAHAN

Kecamatan Kualuh Hilir menempati area seluas 345,48 Km²

Kecamatan Kualuh Hilir terdiri dari 6 desa dan 1 kelurahan

Di Kecamatan Kualuh Hilir terdapat 50 dusun dan 9 lingkungan

Kecamatan Kualuh Hilir terdiri dari 6 desa dan 1 kelurahan, dimana yang terjauh dari Ibukota Kecamatan Kualuh Hilir adalah Desa Teluk Binjai dengan jarak 17,00 Km. Di Kecamatan Kualuh Hilir terdapat 50 dusun dan 9 lingkungan, dimana dusun terbanyak terdapat di Desa Tanjung Mangedar yaitu sebanyak 12 dusun, sementara desa yang memiliki dusun paling sedikit adalah Desa Teluk Binjai, Sungai Apung dan Teluk Piai yaitu sebanyak 7 dusun.

No.	Desa/ Kelurahan	Jumlah Lingkungan	Jumlah Dusun
(1)	(2)	(3)	(4)
001	Kuala Bangka	-	12
002	Teluk Binjai	-	10
003	Sungai Sentang	-	8
004	Sungai Apung	-	7
005	Kampung Mesjid	9	-
006	Teluk Piai	-	9
007	Tanjung Mangedar	-	12
Jumlah		9	58

No.	Instansi	Golongan				Jumlah
		I	II	III	IV	
(1)	(2)	(3)	(4)	(5)	(6)	(7)
1.	Kantor Camat	-	-	8	4	12
2.	KUA	-	-	1	1	2
3.	PPK	-	-	3	-	3
4.	PPL Pertanian	-	-	-	1	1
5.	Koordinator Statistik Kec.	-	-	1	-	1
6.	PPLKB	-	-	1	-	1
7.	Puskesmas	-	-	14	-	14
8.	Dinas Pendidikan	-	-	4	2	6
9.	Guru SD	-	16	42	47	105
10.	Guru SLTP	-	-	14	5	19
11.	Guru SLTA	-	-	12	1	13
12.	Penjaga Sekolah	1	2	-	-	3
13.	Lainnya	-	-	-	-	-
Jumlah		1	18	100	61	178

PENDUDUK

Penduduk Kecamatan Kualuh Hilir sebanyak 32.034 jiwa

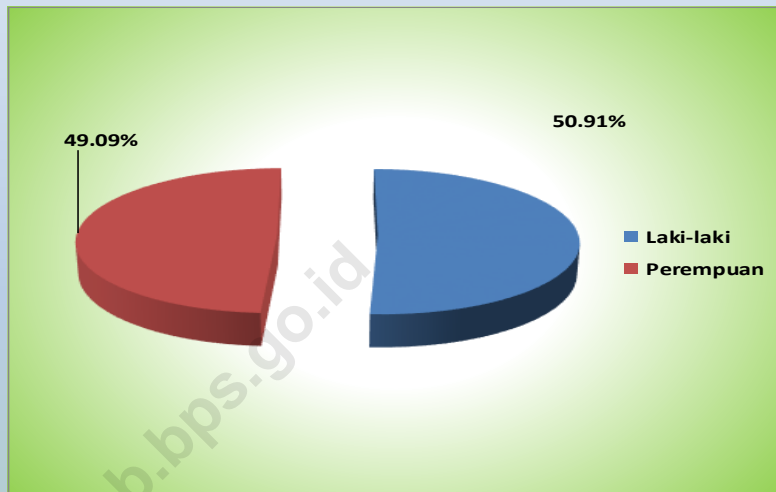
Penduduk terbanyak terdapat di Kelurahan Kuala Bangka yaitu sebanyak 6.420 jiwa

Rasio Jenis Kelamin Kecamatan Kualuh Hilir tahun 2013 sebesar 103

3

Penduduk Kecamatan Kualuh Hilir tahun 2013 sebanyak 32.034 jiwa yang terdiri dari 16.307 jiwa laki-laki dan 15.727 jiwa perempuan. Jumlah Penduduk terbanyak terdapat di Kelurahan Kuala Bangka yaitu sebanyak 6.420 jiwa, sedangkan yang paling sedikit berada di Desa Sungai Apung yaitu sebanyak 3.617 jiwa.

Gambar. Persentase Penduduk Menurut Jenis Kelamin



Tabel. Jumlah Penduduk Menurut Jenis Kelamin dan Desa di Kecamatan Kualuh Hilir Tahun 2013

No.	Desa/ Kelurahan	Laki-laki	Perempuan	Jumlah
(1)	(2)	(3)	(4)	(5)
001	Kuala Bangka	3 275	3 145	6 420
002	Teluk Binjai	2 023	1 976	3 999
003	Sungai Sentang	2 607	2 541	5 148
004	Sungai Apung	1 893	1 724	3 617
005	Kampung Mesjid	2 265	2 337	4 602
006	Teluk Piai	1 816	1 812	3 628
007	Tanjung Mangedar	2 428	2 192	4 620
Jumlah		16 307	15 727	32 034

Seluruh desa di Kecamatan Kualuh Hilir merupakan desa swasembada.

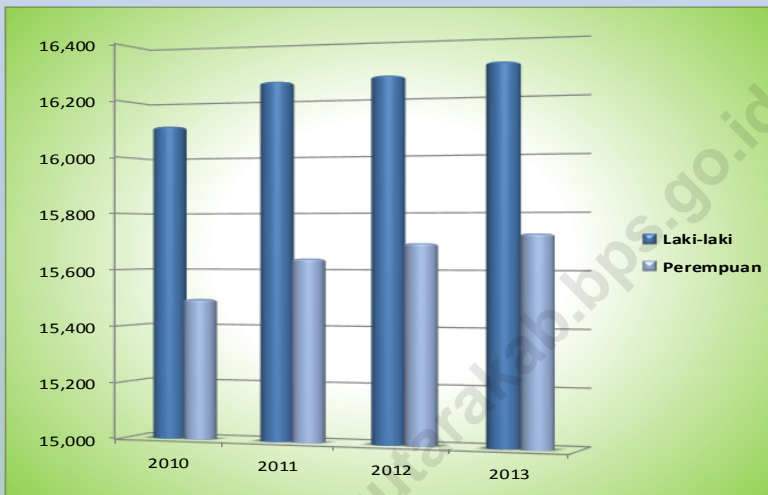
PENDUDUK

Penduduk Kecamatan Kualuh Hilir sebanyak 32.034 jiwa

Penduduk terbanyak terdapat di Kelurahan Kuala Bangka yaitu sebanyak 6.420 jiwa

Rasio Jenis Kelamin Kecamatan Kualuh Hilir tahun 2013 sebesar 103

Penduduk Kecamatan Kualuh Hilir setiap tahun mengalami peningkatan. Pada tahun 2013 terjadi pertumbuhan sebesar 0,22 persen dibandingkan tahun sebelumnya.



jumlah rumahtangga terbanyak jika dibandingkan dengan desa lain di Kecamatan Kualuh Hilir.

Rasio Jenis Kelamin Kecamatan Kualuh Hilir tahun 2013 sebesar 103 yang

menunjukkan bahwa setiap 100 penduduk perempuan terdapat 103 penduduk laki-laki.

Secara rata-rata dalam tiap satu rumahtangga terdiri dari 4 orang anggota rumahtangga. Desa Kuala Bangka memiliki

No.	Desa/ Kelurahan	Jumlah Penduduk	Rumah tangga	Rata-Rata/ RT
(1)	(2)	(3)	(4)	(5)
001	Kuala Bangka	6 406	1 530	4
002	Teluk Binjai	3 989	927	4
003	Sungai Sentang	5 139	1 225	4
004	Sungai Apung	3 611	844	4
005	Kampung Mesjid	4 598	1 152	4
006	Teluk Piai	3 618	897	4
007	Tanjung Mangedar	4 603	1 038	4
Jumlah		31 964	7 613	4

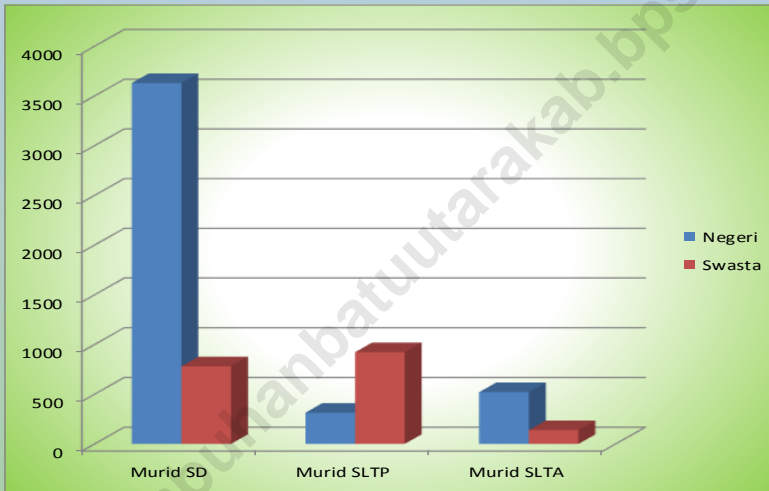
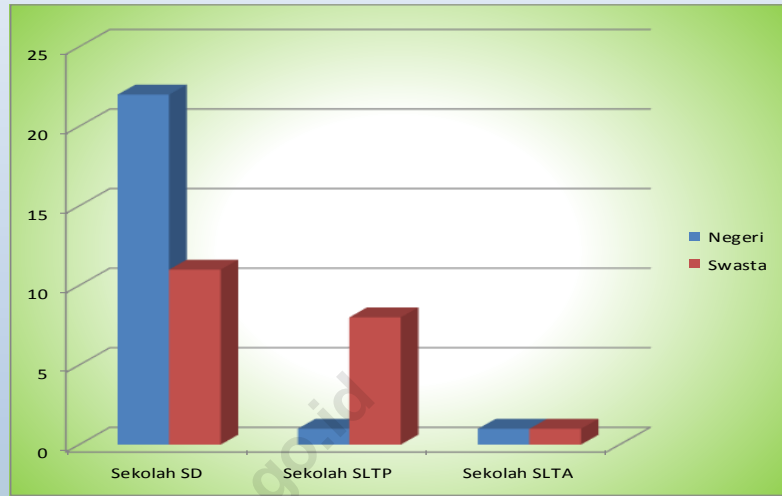
PENDIDIKAN

Di Kecamatan Kualuh Hilir terdapat :
33 Sekolah Dasar, 9 Sekolah Lanjutan Tingkat Pertama dan
2 Sekolah Lanjutan Tingkat Atas



4

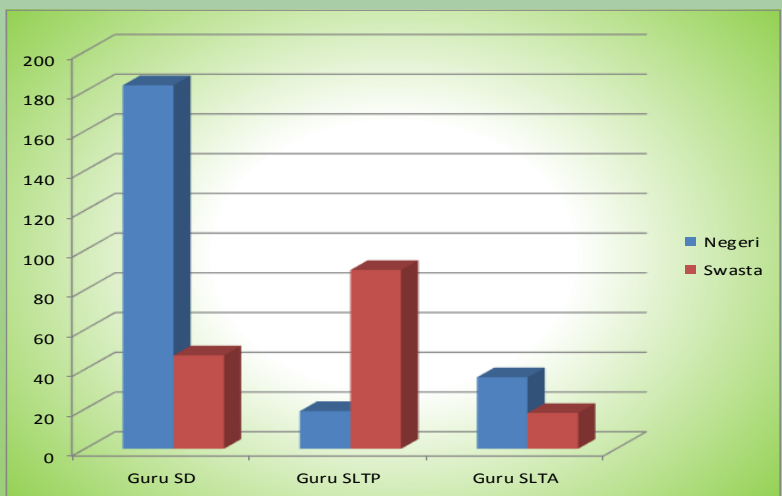
Terdapat sebanyak 33 Sekolah Dasar di Kecamatan Kualuh Hilir yang terdiri dari 22 Sekolah Dasar Negeri dan 11 Sekolah Dasar Swasta. SLTP sebanyak 9 sekolah yang terdiri dari 1 SLTP Negeri dan 8 SLTP Swasta. Selain itu juga terdapat 1 SLTA Negeri dan 1 SLTA Swasta.



dibandingkan SLTP Negeri di Kecamatan Kualuh Hilir.

Meskipun SLTA Negeri dan Swasta di Kecamatan Kualuh Hilir sama banyaknya namun ternyata murid SLTA Negeri masih lebih banyak dibandingkan murid SLTA Swasta.

Jumlah Guru di SD dan SLTA Negeri masih lebih banyak dibandingkan guru di SD dan SLTA Swasta, berbeda dengan tingkat SLTP yang justru lebih banyak guru di SLTP Swasta dibandingkan guru SLTP Negeri. Hal ini dikarenakan jumlah SLTP swasta yang memang lebih banyak



Di Kecamatan Kualuh Hilir terdapat 2 Puskesmas, 5 Pustu dan 56 Posyandu. Selain itu terdapat 77 orang tenaga kesehatan.



Di Kecamatan Kualuh Hilir, tersedia berbagai sarana kesehatan antara lain 56 Posyandu, 2 Puskesmas dan 5 Pustu. Sementara tenaga medis yang tersedia

No.	Desa/ Kelurahan	Dokter	Bidan	Pera wat	Dukun Bayi	Jumlah
(1)	(2)	(3)	(4)	(5)	(6)	(7)
001	Kuala Bangka	-	11	8	7	26
002	Teluk Binjai	-	6	2	1	9
003	Sungai Sentang	-	5	2	3	10
004	Sungai Apung	-	4	-	2	6
005	Kampung Mesjid	2	4	4	5	15
006	Teluk Piai	-	1	3	2	6
007	Tanjung Mangedar	-	1	3	2	6
Jumlah		2	31	22	22	77

sebanyak 77 orang yang terdiri dari 2 dokter, 31 bidan, 22 perawat dan 22 dukun bayi. Dokter hanya terdapat di desa Kampung Mesjid.

No.	Desa/ Kelurahan	Puskesmas	Pustu	Posyan du	Jumlah
(1)	(2)	(3)	(4)	(5)	(6)
1	Kuala Bangka	1	-	11	12
2	Teluk Binjai	-	1	8	9
3	Sungai Sentang	-	1	10	11
4	Sungai Apung	-	1	7	8
5	Kampung Mesjid	1	-	4	5
6	Teluk Piai	-	1	8	9
7	Tanjung Mangedar	-	1	8	9
Jumlah		2	5	56	63

PERTANIAN

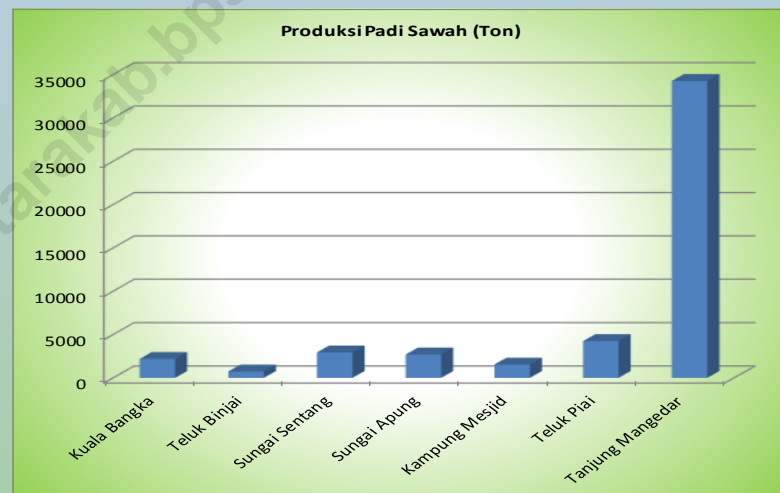
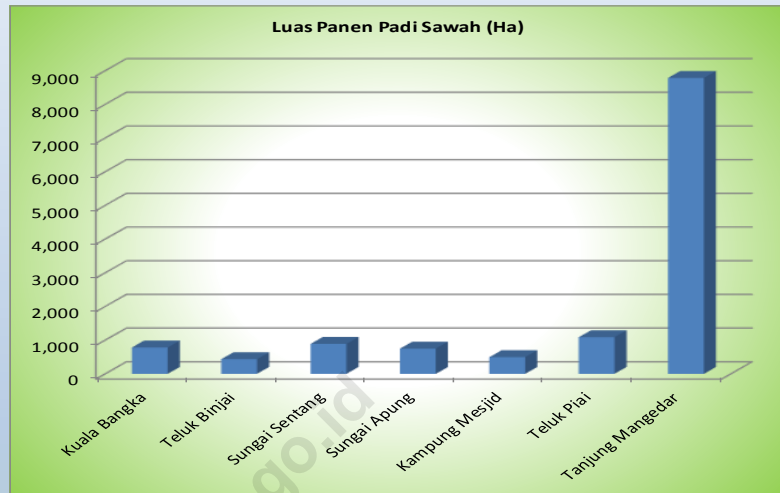
Luas panen padi sawah mencapai 13.231 Ha

Luas tanam kelapa sawit mencapai 8.630,00 Ha dengan produksi 1.116,4 ton,

6

Luas panen padi sawah di Kecamatan Kualuh Hilir Tahun 2013 adalah seluas 13.231 Ha dengan jumlah produksi sebanyak 48.626 ton dan produktivitas sebesar 36,75 Kw/Ha. Luas panen terbesar terdapat di Desa Tanjung Mangedar yang mencapai 8.787 Ha sekaligus menghasilkan produksi padi sawah terbanyak yang mencapai 34.269,3 ton.

Salah satu kendala yang dialami petani dalam meningkatkan produksi padi sawah mereka adalah gangguan hama. Dari beberapa hama, yang menjadi ancaman terbesar adalah hama tikus yang luas serangannya mencapai 787 Ha.



6

PERTANIAN

Luas panen padi sawah mencapai 13.231 Ha

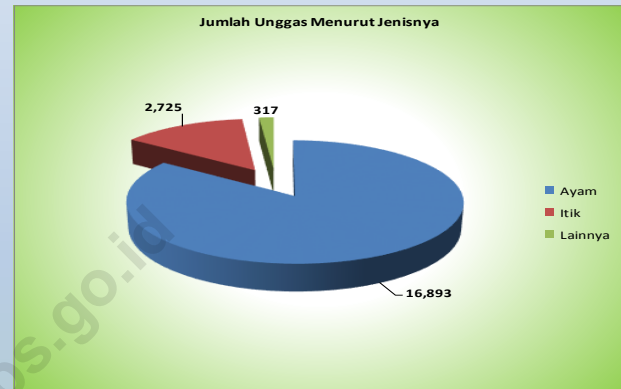
Luas tanam kelapa sawit mencapai 8.630,00 Ha dengan produksi 1.116,4 ton,



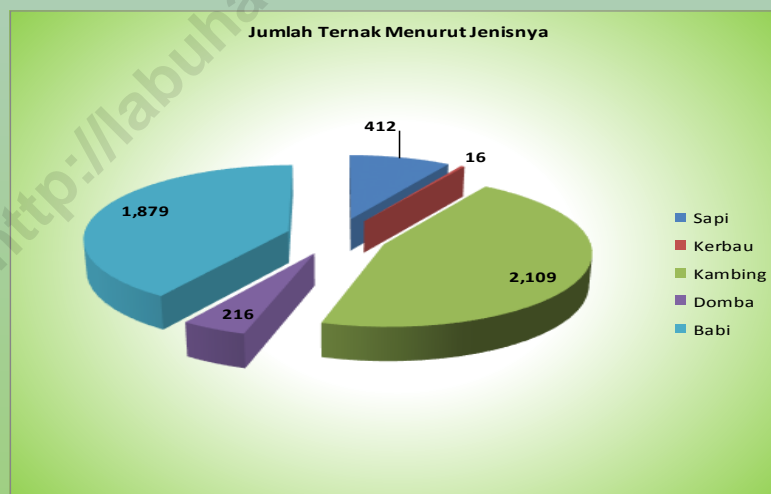
Tanaman perkebunan rakyat yang terdapat di Kecamatan Kualuh Hilir adalah kelapa sawit dengan luas tanam 8.630,00 Ha dan produksi 1.116,4 ton, kemudian karet dengan luas tanam 91,00 Ha dan produksi 672,00 ton.

Untuk unggas terdapat 16.493 ekor ayam dan 2.725 ekor itik.

Jenis Tanaman	Luas Tanaman (Ha)	Produksi (Ton)
Kelapa Sawit	18 967	133 078,6
Karet	98	984
Kakao	9,5	2,31



Di Kecamatan Kualuh Hilir terdapat sapi sebanyak 520 ekor, kerbau 14 ekor, kambing 1.809 ekor, domba 216 ekor dan babi 1.879 ekor.



INDUSTRI & PERDAGANGAN

Terdapat 84 industri kecil dan 17 industri rumah tangga

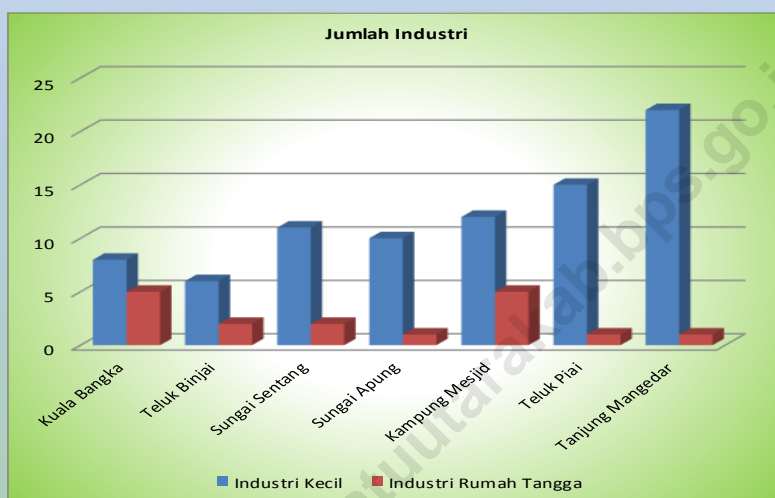
Sebanyak 4.967 rumah tangga merupakan rumah tangga pengguna listrik PLN

7

Pada tahun 2013, di Kecamatan Kualuh Hilir terdapat 84 industri kecil dan 17 industri rumah tangga. Industri kecil paling banyak terdapat di Desa Tanjung Mangedar yaitu 22 industri.

Teluk Piai tidak memiliki pasar/pekan dan desa lain masing-masing terdapat 1 pasar/pekan.

Gambar. Jumlah Industri Menurut Desa



Di Kecamatan Kualuh Hilir terdapat 8 pasar/pekan dengan jumlah pedagang yang berjualan sebanyak 428 orang. Desa Kuala Bangka memiliki 3 pasar/pekan sedangkan Desa

Desa/Kelurahan	Jumlah Pasar/ Pekan	Jumlah Pedagang
Kuala Bangka	3	87
Teluk Binjai	1	69
Sungai Sentang	1	48
Sungai Apung	1	37
Kampung Mesjid	1	127
Teluk Piai	-	25
Tanjung Mangedar	1	35
Jumlah	8	428

7

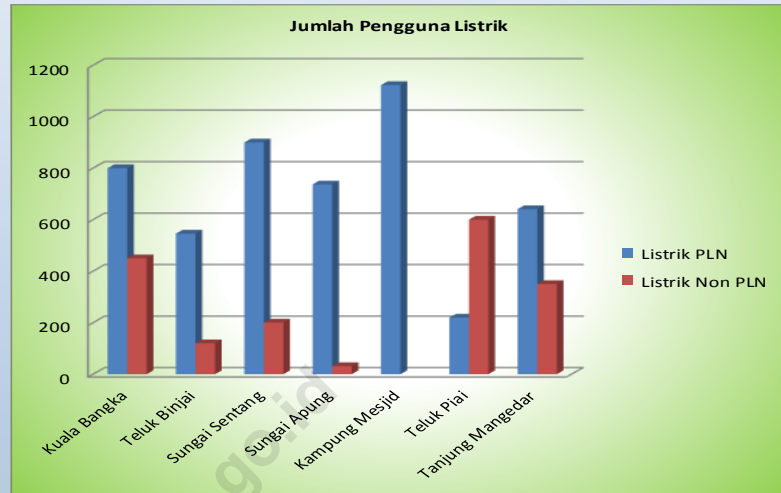
INDUSTRI & PERDAGANGAN

Terdapat 84 industri kecil dan 17 industri rumahtangga

Sebanyak 4.967 rumah tangga merupakan rumahtangga pengguna listrik PLN



Jumlah rumah tangga pengguna listrik PLN di Kecamatan Kualuh Hilir pada tahun 2013 sebanyak 4.967 rumah tangga dan 1.751 rumahtangga pengguna listrik Non PLN. Seluruh rumahtangga di Desa Kampung Mesjid menggunakan listrik PLN sedangkan di desa lainnya masih terdapat rumahtangga yang menggunakan listrik Non PLN.



DATA

mencerdaskan bangsa



**BADAN PUSAT STATISTIK
KABUPATEN LABUHANBATU UTARA**

Jl. Mayor M. Siddik No. 37 A. - Aek Kanopan. Telp/Fax (0624) 693269
Email : bps1223@bps.go.id Homepage : <http://labuhanbatuutarakab.bps.go.id>