


Nomor Katalog: 1102001

KECAMATAN
KUTA COT GLIE
DALAM ANGKA
2019



BADAN PUSAT STATISTIK KABUPATEN ACEH BESAR

KECAMATAN KUTA COT GLIE DALAM ANGKA 2019

ISSN : 2407-5108
No. Publikasi : 1108.16.06
Katalog BPS : 1102001.1108031

Ukuran Buku : 21 x 15cm
Jumlah Halaman : xii + 116 halaman

Naskah:
Koordinator Statistik Kecamatan (KSK) Kuta Cot Glie

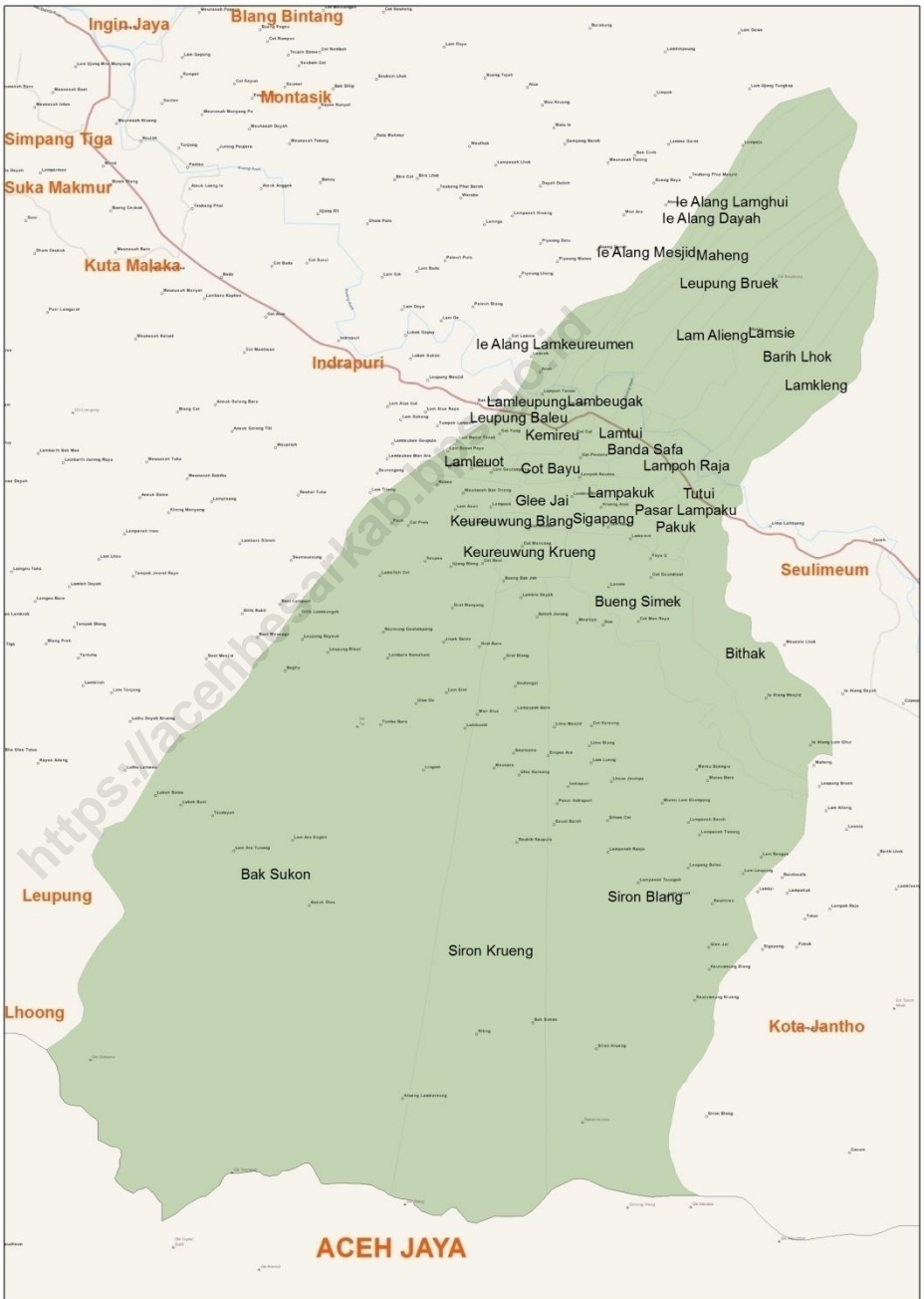
Penyunting:
Seksi Integrasi, Pengolahan, dan Diseminasi Statistik

Gambar Kulit:
Seksi Integrasi, Pengolahan, dan Diseminasi Statistik

Diterbitkan Oleh:
BPS Kabupaten Aceh Besar

Boleh dikutip dengan menyebutkan sumbernya

PETA KECAMATAN KUTA COT GLIE





PEMERINTAH KABUPATEN ACEH BESAR
KECAMATAN KUTA COT GLIE

KATA SAMBUTAN

Dengan terbitnya publikasi Kecamatan Kuta Cot Glie Dalam Angka 2019 ini, kiranya dapat membantu pemerintah khususnya pemerintah Kabupaten Aceh Besar, serta konsumen data lainnya terutama dalam penyusunan suatu perencanaan, serta untuk mengetahui sejauh mana program pembangunan telah memberikan hasil bagi kepentingan masyarakat, terutama masyarakat yang berdomisili di daerah pedesaan.

Kepada Koordinator Statistik Kecamatan Kuta Cot Glie yang telah berusaha sedemikian rupa sehingga terbitnya publikasi ini kami sampaikan penghargaan, dengan harapan agar publikasi ini dapat terlaksana dan berkelanjutan dimasa yang akan datang dengan berbagai ragam data lainnya sehingga Kecamatan Kuta Cot Glie dapat terbaca seindah warna aslinya, lengkap, akurat dan utuh.

Semoga dapat bermanfaat.

Camat
Kecamatan Kuta Cot Glie,

H. Baharuddin, S.Sos
Nip. 19610812 198103 1 011

KATA PENGANTAR



Kecamatan Kuta Cot Glie Dalam Angka 2019 ini merupakan publikasi series yang diterbitkan oleh BPS. Data yang disajikan adalah data primer hasil pengumpulan dari instansi-instansi yang berada dalam wilayah kerja Kecamatan Kuta Cot Glie.

Adapun data yang disajikan dalam publikasi ini, secara keseluruhan menggambarkan keadaan akhir tahun 2018. Kami yakin bahwa data-data yang disajikan masih banyak kelemahan baik dalam penyediaan data yang kurang beragam maupun dalam hal penyusunan tabel. Oleh karena itu kami sangat mengharapkan saran dan kritik yang bersifat konstruktif dari para pengguna data untuk perbaikan pada penerbitan dimasa yang akan datang.

Dengan terbitnya Kecamatan Kuta Cot Glie Dalam Angka 2019 ini, kiranya dapat memberikan kemudahan dalam rangka penentuan proses perencanaan pembangunan, khususnya di Kecamatan Kuta Cot Glie. Disamping itu juga data ini dapat berguna bagi semua pengguna data baik pemerintah maupun berbagai kalangan dan lembaga swasta lainnya.

Kepada semua pihak yang telah membantu sehingga terwujudnya publikasi ini kami ucapkan terima kasih.

Semoga publikasi ini bermanfaat.

Penyusun,
KSK Kuta Cot Glie

Nelly Eliza, A.Md
Nip. 19880613 201212 2 004

DAFTAR ISI

Kata Sambutan	v
Kata Pengantar	vii
Daftar Isi	ix

BAB I GEOGRAFIS

	Geografis	3
Tabel 1.1	Luas Kecamatan Dirinci Menurut Gampong dan Jenis Penggunaan Lahan di Kecamatan Kuta Cot Glie Tahun 2018	4
Tabel 1.2	Nama dan Luas Mukim serta Jumlah Gampong di Kecamatan Kuta Cot Glie Tahun 2018	6
Tabel 1.3	Nama dan Luas Gampong Dirinci menurut Mukim di Kecamatan Kuta Cot Glie Tahun 2018	7
Tabel 1.4	Letak Geografis Gampong di Kecamatan Kuta Cot Glie Tahun 2018	9

BAB II PEMERINTAHAN

Tabel 2.1	Nama-nama Pejabat Menurut Umur, Jabatan, dan Pendidikan Terakhir di Kecamatan Kuta Cot Glie Tahun 2018	13
Tabel 2.2	Nama-nama Imum Mukim dan Jumlah Gampong di Kecamatan Kuta Cot Glie Tahun 2018	14
Tabel 2.3	Nama-nama Keuchik (Kepala Gampong) Menurut Umur dan Pendidikan Terakhir di Kecamatan Kuta Cot Glie Tahun 2018	15
Tabel 2.4	Status Gampong, Sebutan, dan Klasifikasi Gampong di Kecamatan Kuta Cot Glie Tahun 2018	17
Tabel 2.5	Jumlah Aparat Masing-masing Gampong di Kecamatan Kuta Cot Glie Tahun 2018	19
Tabel 2.6	Jarak Masing-masing Gampong ke Ibukota Kecamatan dan Ibukota Kabupaten Aceh Besar	21
Tabel 2.7	Jumlah Fasilitas Pemerintahan Desadi Kecamatan Kuta Cot Glie Tahun 2018	23

BAB III KEPENDUDUKAN

Tabel 3.1	Jumlah Penduduk Menurut Gampong dan Jenis kelamin di Kecamatan Kuta Cot Glie Tahun 2018	27
Tabel 3.2	Perkembangan Jumlah Penduduk menurut Gampong di Kecamatan Kuta Cot Glie Tahun 2016 s.d. 2018	29
Tabel 3.3	Luas Gampong, Jumlah Penduduk, dan Kepadatan Masing-masing Gampongdi Kecamatan Kuta Cot Glie Tahun 2018	31
Tabel 3.4	Jumlah Penduduk, Rumah Tangga, dan Rata-rata Penduduk per Rumah Tangga menurut Gampong di Kecamatan Kuta Cot Glie Tahun 2018	33
Tabel 3.5	Persentase Penduduk Per Kelompok UmurdiKecamatan Kuta Cot Glie Tahun 2010	35
Tabel 3.6	Jumlah Kelahiran di Kecamatan Kuta Cot Glie selama Tahun 2015	36
Tabel 3.7	Jumlah Kematian di Kecamatan Kuta Cot Glieselama Tahun 2015	38
Tabel 3.8	Jumlah Perpindahan Penduduk di Kecamatan Kuta Cot Glie selama Tahun 2015	40

BAB IV SOSIAL

Tabel 4.1	Jumlah Sekolah Umum Negeri dan Swasta menurut Gampong dan Jenjang Pendidikandi Kecamatan Kuta Cot Glie Tahun 2018	45
Tabel 4.2	Jumlah Sekolah Agama Negeri dan Swasta menurut Gampong dan Jenjang PendidikandiKecamatan Kuta Cot Glie Tahun 2018	47
Tabel 4.3	Jumlah Sekolah, Murid, Kelas, dan Guru menurut Jenjang Pendidikan di Kecamatan Kuta Cot Glie Tahun 2018	49
Tabel 4.4	Kondisi Ruangn Kelas Menurut Jenjang Pendidikan di Kecamatan Kuta Cot Glie Tahun 2018	50
Tabel 4.5	Jumlah Sarana Kesehatan di Kecamatan Kuta Cot Glie Tahun 2018	51
Tabel 4.6	Jumlah Tenaga Dokter dan Personil Kesehatan Unit Kerja (termasuk Pustu dan Polindes) di Kecamatan Kuta Cot Glie Tahun 2018	55
Tabel 4.7	Jumlah Mesjid dan Meunasah di Kecamatan Kuta Cot Glie Tahun 2018	56

Tabel 4.8	Keberadaan Perkumpulan Kegiatan Olah Raga di Kecamatan Kuta Cot Glie Tahun 2014	58
Tabel 4.9	Keberadaan Sarana Kegiatan Olah Raga di Kecamatan Kuta Cot Glie Tahun 2014	60
Tabel 4.10	Sumber Air Minum Sebagian Besar Penduduk di Kecamatan Kuta Cot Glie Tahun 2014	62
Tabel 4.11	Banyaknya Qurban Dirinci Menurut Jenis Hewan Qurban di Kecamatan Kuta Cot Glie Tahun 2014	66
Tabel 4.12	Banyaknya Desa Berlistrik dan Persentasenyadi Kecamatan Kuta Cot Glie Tahun 2014	67
Tabel 4.13	Banyaknya Desa Menurut Sumber Penghasilan Utama Sebagian Besar Penduduk di Kecamatan Kuta Cot Glie Tahun 2014	68
Tabel 4.14	Banyaknya Desa yang Sebagian Besar Penduduknya Bekerja pada Sektor Pertanian Menurut Sub Sektor di Kecamatan Kuta Cot Glie Tahun 2014	72

BAB V PERTANIAN

Tabel 5.1	Luas Tanam, Luas Panen, dan Rata-Rata Produksi Per Hektar Menurut Jenis Padi di Kecamatan Kuta Cot Glie Tahun 2018	79
Tabel 5.2	Luas Tanam, Luas Panen dan Produksi Per Hektar Menurut Jenis Tanaman di Kecamatan Kuta Cot Glie Tahun 2018	80
Tabel 5.3	Banyaknya Tanaman, Tanaman Produktif yang Sedang Menghasilkan dan Banyaknya Produksi Menurut Jenis Tanaman di Kecamatan Kuta Cot Glie Tahun 2018	81
Tabel 5.4	Jumlah dan Jenis Alat/Mesin Pertanian (Alsintan) Menurut Jenis di Kecamatan Kuta Cot Glie Tahun 2018	82
Tabel 5.5	Luas Area dan Produksi Komoditi Menurut Jenis Tanaman di Kecamatan Kuta Cot Glie Tahun 2018	83
Tabel 5.6	Jumlah Populasi Ternak Besar Menurut Jenis Ternak di Kecamatan Kuta Cot Glie Tahun 2018	84
Tabel 5.7	Jumlah Populasi Ternak Kecil Menurut Jenis Ternak di Kecamatan Kuta Cot Glie Tahun 2018	85
Tabel 5.8	Jumlah Populasi Ternak Unggas Menurut Jenis Unggas di Kecamatan Kuta Cot Glie Tahun 2018	86
Tabel 5.9	Jumlah Pematongan Ternak Besar di Kecamatan Kuta Cot Glie Tahun 2018	87
Tabel 5.10	Jumlah Pematongan Ternak Kecil Menurut Jenis Ternak	88

	di Kecamatan Kuta Cot Glie Tahun 2018	
Tabel 5.11	Jumlah Pematangan Ternak Unggas Menurut Jenis Unggas di Kecamatan Kuta Cot Glie Tahun 2018	89
Tabel 5.12	Jumlah Produksi Daging Ternak Menurut Jenis Ternak di Kecamatan Kuta Cot Glie Tahun 2018	90
Tabel 5.13	Jumlah Produksi Kulit Ternak Menurut Jenis Ternak di Kecamatan Kuta Cot Glie Tahun 2018	91
Tabel 5.14	Jumlah Produksi Telur Menurut Jenis Ternak di Kecamatan Kuta Cot Glie Tahun 2018	92

BAB VI PERHUBUNGAN DAN KOMUNIKASI

Tabel 6.1	Jenis Permukaan Jalan Utama Antar Gampong di Kecamatan Kuta Cot Glie Tahun 2014	95
Tabel 6.2	Jenis Penerangan Jalan Utama Antar Gampong di Kecamatan Kuta Cot Glie Tahun 2014	97
Tabel 6.3	Sarana Komunikasi yang Dapat Digunakan di Kecamatan Kuta Cot Glie Tahun 2014	99
Tabel 6.4	Jumlah Kantor Pos Indonesia dan Fasilitas Telekomunikasi di Kecamatan Kuta Cot Glie Tahun 2014	101
Tabel 6.5	Banyaknya Desa Menurut Keberadaan <i>Base Transceiver Station</i> (BTS) dan Sinyal Telepon Seluler di Kecamatan Kuta Cot Glie Tahun 2014	102

BAB VII PEREKONOMIAN

Tabel 7.1	Banyaknya Koperasi menurut Jenisnya di Kecamatan Kuta Cot Glie Tahun 2014	107
Tabel 7.2	Banyaknya Industri Kecil dan Mikro Menurut Jenis Bahan Baku di Kecamatan Kuta Cot Glie Tahun 2014	109
Tabel 7.3	Banyaknya Sarana Perekonomian Menurut Jenis Fasilitasnya di Kecamatan Kuta Cot Glie Tahun 2014	113

BAB 1 GEOGRAFIS



GEOGRAFIS

Nama Kecamatan	: Kuta Cot Glie
Ibukota Kecamatan	: Lampakuk
Kabupaten	: Aceh Besar
Provinsi	: Aceh
Luas Kecamatan	: 332,25 Km ² (33.225 Ha)
Jumlah Kemukiman	: 2 Mukim

Jumlah Gampong : 32

Batas – Batas Kecamatan :

➤ Sebelah Utara : Kecamatan Indrapuri

➤ Sebelah Selatan : Kabupaten Aceh Jaya

➤ Sebelah Barat : Kecamatan Indrapuri dan
Kecamatan Leupung

➤ Sebelah Timur : Kecamatan Kecamatan Seulimum dan
Kecamatan Kota Jantho

Tabel 1.1 Luas Kecamatan dirinci menurut Gampong dan Jenis Penggunaan Lahan dalam Kecamatan Kuta Cot Glie Tahun 2018

(Ha)

Nama Gampong	Jenis Penggunaan			Luas Gampong
	Lahan Sawah	Lahan Bukan Sawah	Lahan Non Pertanian	
(1)	(2)	(3)	(4)	(5)
01. Bak Sukon	346	999	11.822	13.167
02. Siron Krueng	26	412	3.906	4.344
03. Siron Blang	337	1.266	4.631	6.234
04. Bueng Simek	493	718	481	1.692
05. Bithak	120	885	3	1.008
06. Tutui	34	9	4	47
07. Pakuk	9	108	1	118
08. Pasar Lampaku	7	-	2	9
09. Sigapang	9	85	5	99
10. Keureuweung Krueng	48	186	78	312
11. Keureuweung Blang	131	35	29	195
12. Glee Jai	59	6	22	87
13. Lampakuk	14	51	5	70
14. Banda Sefa	50	85	16	151
15. Lamtui	56	89	14	159
16. Lambeugak	57	10	29	96
17. Lamleupung	22	128	311	461

Lanjutan Tabel 1.1
(Ha)

Nama Gampong	Jenis Penggunaan			Luas Gampong
	Lahan Sawah	Lahan Bukan Sawah	Lahan Non Pertanian	
(1)	(2)	(3)	(4)	(5)
18. Cot Bayu	96	69	39	204
19. Keumireu	20	19	34	73
20. Lamleuot	49	14	6	69
21. Leupung Baleu	132	3	18	153
22. Ie Alang Lamkeureumeuh	54	159	136	349
23. Ie Alang Mesjid	69	17	28	114
24. Ie Alang Dayah	46	70	291	407
25. Ie Alang Lamghui	27	85	328	440
26. Maheng	23	74	217	314
27. Leupung Bruek	54	97	253	404
28. Lam Aling	199	89	277	565
29. Lamsie	119	204	632	955
30. Lampoh Raja	1	58	35	94
31. Barih Lhok	18	12	19	49
32. Lamkleng	115	465	206	786
Jumlah	2.840	6.507	23.878	33.225

Sumber : *Qanun No.4 Tahun 2013 tentang RTRW Aceh Besar 2012-2032*

Tabel 1.2 Nama Mukim, Luas dan Jumlah Gampong di Kecamatan Kuta Cot Glie Tahun 2018

Nama Mukim	Luas (Km ²)	Jumlah Gampong
(1)	(2)	(3)
Glee Yeueng	101,25	22
Lam Leu-out	129,00	10

Sumber : Qanun No.4 Tahun 2013 tentang RTRW Aceh Besar 2012-2032

Tabel 1.3 Nama dan Luas Gampong dirinci menurut Mukim di Kecamatan Kuta Cot Glie Tahun 2018

Mukim	Nama Gampong	Luas Gampong (Km ²)
(1)	(2)	(3)
Glee Yeueng (Luas 101,25 Km ²)	01. Bueng Simek	8,00
	02. Bithak	2,00
	03. Tutui	2,00
	04. Pakuk	10,00
	05. Pasar Lampakuk	2,90
	06. Sigapang	4,00
	07. Lampakuk	12,00
	08. Banda Safa	2,50
	09. Lamtui	3,50
	10. Lambeugak	4,08
	11. Lam Leupung	2,20
	12. Ie Alang Lam Keureumen	1,60
	13. Ie Alang Mesjid	1,20
	14. Ie Alang Dayah	2,00
	15. Ie Alang Lam Ghui	1,12
	16. Maheng	3,25
	17. Leupung Bruk	6,00
	18. Lam Alieng	3,80
	19. Lam Sie	15,00
	20. Lampoh Raja	3,00
	21. Barih Lhok	2,10
	22. Lam Kleeng	9,00

Lanjutan Tabel 1.3

Mukim	Nama Gampong	Luas Gampong (Km ²)
(1)	(2)	(3)
Lamle-uot (Luasnya 129,00Km ²)	01. Bak Sukon	6,10
	02. Siron Krueng	5,46
	03. Siron Blang	21,08
	04. Keuruweung Krueng	47,00
	05. Keuruweung Blang	30,00
	06. Glee Jai	3,50
	07. Cot Bayu	3,50
	08. Keumireu	3,07
	09. Lam Leuot	7,01
	10. Leupung Baleu	2,28

Sumber : *Qanun No.4 Tahun 2013 tentang RTRW Aceh Besar 2012-2032*

Tabel 1.4 Letak Geografis Gampong dalam Kecamatan Kuta Cot Glie Tahun 2018

Nama Gampong	Geografis	
	Pesisir	Bukan Pesisir
(1)	(2)	(3)
01. Bak Sukon		✓
02. Siron Krueng		✓
03. Siron Blang		✓
04. Bueng Simek		✓
05. Bithak		✓
06. Tutui		✓
07. Pakuk		✓
08. Pasar Lampaku		✓
09. Sigapang		✓
10. Keureuweung Krueng		✓
11. Keureuweung Blang		✓
12. Glee Jai		✓
13. Lampakuk		✓
14. Banda Safa		✓
15. Lamtui		✓
16. Lambeugak		✓
17. Lamleupung		✓

Lanjutan Tabel 1.4

Nama Gampong	Geografis	
	Pesisir	Bukan Pesisir
(1)	(2)	(3)
18. Cot Bayu		✓
19. Keumireu		✓
20. Lamleuot		✓
21. Leupung Baleu		✓
22. Ie Alang Lamkeureumeuh		✓
23. Ie Alang Mesjid		✓
24. Ie Alang Dayah		✓
25. Ie Alang Lamghui		✓
26. Maheng		✓
27. Leupung Bruek		✓
28. Lam Aling		✓
29. Lamsie		✓
30. Lampoh Raja		✓
31. Barih Lhok		✓
32. Lamkleng		✓
Jumlah		32

Sumber : Pemetaan SP2010

BAB 2

PEMERINTAHAN



Tabel 2.1 Nama-nama Pejabat menurut Umur, Jabatan, dan Pendidikan Terakhir dalam Kecamatan Kuta Cot Glie Tahun 2019

Nama/Nip	Umur	Jabatan	Pendidikan Terakhir
(1)	(2)	(3)	(4)
1. H. Baharuddin, S.Sos Nip. 19610812 198103 1 001	51	Camat	S1
2. Adlan Nip. 19640918 198512 1 003	54	Sekcam	SMA
3. Maryana Nip. 19661006 198603 2 011	51	Kasi Tata Pemerintahan	SMA
4. Agusniati, SE Nip. 19760828 200504 2 002	42	Kasi Kesejahteraan Rakyat dan Keistimewaan Aceh	S1
5. - Nip. -		Kasi Ketentraman dan Ketertiban Umum	
6. Cut Marlina, S.Sos Nip. 19740108 200504 2 003	44	Kasi Pemberdayaan Masyarakat Gampong	S1
7. Mutia, S.Sos Nip. 19630615 198607 2 025	55	Kasi Pelayanan Umum	S1

Sumber: Kecamatan Kuta Cot Glie

Tabel 2.2 Nama-nama Imum Mukim dan Jumlah Gampong di Kecamatan Kuta Cot Glie Tahun 2018

Nama Mukim	Nama Imum Mukim	Jumlah Gampong
(1)	(2)	(3)
Glee Yeueng	M Hasan, SP	47
Lam Leu-out	Zakaria	57

Sumber: Kecamatan Kuta Cot Glie

Tabel 2.3 Nama-nama Keuchik (Kepala Gampong) menurut Umur dan Pendidikan Terakhir dalam Kecamatan Kuta Cot Glie Tahun 2018

Nama Gampong	Nama Keuchik	Umur (tahun)	Pendidikan Terakhir
(1)	(2)	(3)	(4)
01. Bak Sukon	Munir	39	SMA
02. Siron Krueng	Amirizan	32	SMP
03. Siron Blang	Mustafa	48	SMA
04. Bueng Simek	Tarmizi	55	SMA
05. Bithak	Iswadi	48	SMP
06. Tutui	Amir	48	SMP
07. Pakuk	Tgk. Saifullah	46	SMA
08. Pasar Lampakuk	Fuadi	53	SMA
09. Sigapang	-	-	-
10. Keureuweung Krueng	M. Dahlan	39	SMA
11. Keureuweung Blang	Azhari	51	SMP
12. Glee Jai	M. Taufik	38	DIII
13. Lampakuk	Zulkarnaini	45	SMA
14. Banda Safa	-	-	-
15. Lamtui	Muhajir	30	SMA
16. Lambeugak	Hasballah	51	SMA
17. Lamleupung	Bukhari	51	SMA

Lanjutan Tabel 2.3

Nama Gampong	Nama Keuchik	Umur (tahun)	Pendidikan Terakhir
(1)	(2)	(3)	(4)
18. Cot Bayu	Agussalim	45	SMA
19. Keumireu	Abdul Azis	53	SMA
20. Lamleuot	-	-	-
21. Leupung Baleu	M. Amin	52	SMA
22. Ie Alang Lamkeureumeuh	Fadhil	44	SMP
23. Ie Alang Mesjid	Sakdan, SH	58	S1
24. Ie Alang Dayah	Mustanir	52	SMP
25. Ie Alang Lamghui	Dr. Amiruddin AR	57	S1
26. Maheng	Samsul Bahri	43	SMA
27. Leupung Bruek	Iskandar	44	SMA
28. Lam Aling	Ibrahim Hasan	43	SMA
29. Lamsie	-	-	-
30. Lampoh Raja	Sabri M. Saleh	39	SMA
31. Barih Lhok	Uwis Qarni	35	SMA
32. Lamkleng	-	-	-

Sumber : Penelusuran KSK

Tabel 2.4 Status Gampong, Sebutan, dan Klasifikasi Gampong dalam Kecamatan Kuta Cot Glie Tahun 2018

Nama Gampong	Status Gampong	Sebutan	Klasifikasi
(1)	(2)	(3)	(4)
01. Bak Sukon	Definitif	Gampong	Swakarya
02. Siron Krueng	Definitif	Gampong	Swakarya
03. Siron Blang	Definitif	Gampong	Swakarya
04. Bueng Simek	Definitif	Gampong	Swakarya
05. Bithak	Definitif	Gampong	Swakarya
06. Tutui	Definitif	Gampong	Swakarya
07. Pakuk	Definitif	Gampong	Swakarya
08. Pasar Lampaku	Definitif	Gampong	Swakarya
09. Sigapang	Definitif	Gampong	Swakarya
10. Keureuweung Krueng	Definitif	Gampong	Swakarya
11. Keureuweung Blang	Definitif	Gampong	Swakarya
12. Glee Jai	Definitif	Gampong	Swakarya
13. Lampakuk	Definitif	Gampong	Swakarya
14. Banda Safa	Definitif	Gampong	Swakarya
15. Lamtui	Definitif	Gampong	Swakarya
16. Lambeugak	Definitif	Gampong	Swakarya
17. Lamleupung	Definitif	Gampong	Swakarya

Lanjutan Tabel 2.4

Nama Gampong	Status Gampong	Sebutan	Klasifikasi
(1)	(2)	(3)	(4)
18. Cot Bayu	Definitif	Gampong	Swakarya
19. Keumireu	Definitif	Gampong	Swakarya
20. Lamleuot	Definitif	Gampong	Swakarya
21. Leupung Baleu	Definitif	Gampong	Swakarya
22. Ie Alang Lamkeureumeuh	Definitif	Gampong	Swakarya
23. Ie Alang Mesjid	Definitif	Gampong	Swakarya
24. Ie Alang Dayah	Definitif	Gampong	Swakarya
25. Ie Alang Lamghui	Definitif	Gampong	Swakarya
26. Maheng	Definitif	Gampong	Swakarya
27. Leupung Bruek	Definitif	Gampong	Swakarya
28. Lam Aling	Definitif	Gampong	Swakarya
29. Lamsie	Definitif	Gampong	Swakarya
30. Lampoh Raja	Definitif	Gampong	Swakarya
31. Barih Lhok	Definitif	Gampong	Swakarya
32. Lamkleng	Definitif	Gampong	Swakarya

Sumber : *BPMG Kab. Aceh Besar*

Tabel 2.5 Jumlah Aparat Masing-masing Gampong dalam Kecamatan Kuta Cot Glie Tahun 2018

Nama Gampong	Keuchik	Sekdes	Kepala Dusun	Kepala Urusan
(1)	(2)	(3)	(4)	(5)
01. Bak Sukon	1	1	4	3
02. Siron Krueng	1	1	2	1
03. Siron Blang	1	1	3	1
04. Bueng Simek	1	1	4	1
05. Bithak	1	1	3	1
06. Tutui	1	1	3	1
07. Pakuk	1	1	3	1
08. Pasar Lampaku	1	1	2	1
09. Sigapang	-	1	2	1
10. Keureuweung Krueng	1	1	3	1
11. Keureuweung Blang	1	1	3	1
12. Glee Jai	1	1	3	1
13. Lampakuk	1	1	4	3
14. Banda Safa	-	1	3	1
15. Lamtui	1	1	4	3
16. Lambeugak	1	1	4	3
17. Lamleupung	1	1	4	3

Lanjutan Tabel 2.5

Nama Gampong	Keuchik	kdes	Kepala Dusun	Kepala Urusan
(1)	(2)	(3)	(4)	(5)
18. Cot Bayu	1	1	2	1
19. Keumireu	1	1	2	1
20. Lamleuot	-	1	2	1
21. Leupung Baleu	1	1	3	1
22. Ie Alang Lamkeureumeuh	1	1	2	1
23. Ie Alang Mesjid	1	1	3	3
24. Ie Alang Dayah	1	1	4	3
25. Ie Alang Lamghui	1	.	4	1
26. Maheng	1	.	4	3
27. Leupung Bruek	1	.	2	1
28. Lam Aling	1	1	3	3
29. Lamsie	-	1	3	1
30. Lampoh Raja	1	1	3	3
31. Barih Lhok	1	1	3	1
32. Lamkleng	-	1	3	1

Sumber : Kecamatan Kuta Cot Glie

Tabel 2.6 Jarak Masing-masing Gampong ke Ibukota Kecamatan dan Ibukota Kabupaten Aceh Besar

(Km)

Nama Gampong	Jarak ke Ibukota	
	Kecamatan	Kabupaten
(1)	(2)	(3)
01. Bak Sukon	0	6,40
02. Siron Krueng	0	7,50
03. Siron Blang	0	7,00
04. Bueng Simek	0	1,00
05. Bithak	0	5,00
06. Tutui	0	7,00
07. Pakuk	0	7,40
08. Pasar Lampaku	0	8,50
09. Sigapang	0	0,00
10. Keureuweung Krueng	0	6,40
11. Keureuweung Blang	0	6,20
12. Glee Jai	5	5,65
13. Lampakuk	0	8,60
14. Banda Safa	0	9,50
15. Lamtui	0	0,15
16. Lambeugak	0	1,25
17. Lamleupung	0	2,00

Lanjutan Tabel 2.6
(Km)

Nama Gampong	Jarak ke Ibukota	
	Kecamatan	Kabupaten
(1)	(2)	(3)
18. Cot Bayu)	5,00
19. Keumireu)	4,00
20. Lamleuot	0	5,00
21. Leupung Baleu)	4,65
22. Ie Alang Lamkeureumeuh)	5,15
23. Ie Alang Mesjid	5	4,80
24. Ie Alang Dayah)	5,20
25. Ie Alang Lamghui)	5,80
26. Maheng	5	3,35
27. Leupung Bruek)	2,00
28. Lam Aling)	1,20
29. Lamsie)	1,70
30. Lampoh Raja)	3,30
31. Barih Lhok)	3,50
32. Lamkleng)	3,00

Sumber : *BPS Kab.Aceh Besar*

Tabel 2.7 Jumlah Fasilitas Pemerintahan Desa di Kecamatan Kuta Cot Glie Tahun 2015

Nama Gampong	Kantor Desa	Balai Desa
(1)	(2)	(3)
01. Bak Sukon		
02. Siron Krueng		
03. Siron Blang		
04. Bueng Simek		
05. Bithak		
06. Tutui		
07. Pakuk		
08. Pasar Lampaku		
09. Sigapang		
10. Keureuweung Krueng		
11. Keureuweung Blang		
12. Glee Jai		
13. Lampakuk		
14. Banda Safa		
15. Lamtui		
16. Lambeugak		
17. Lamleupung		

Lanjutan Tabel 2.7

Nama Gampong	Kantor Desa	Balai Desa
(1)	(2)	(3)
18. Cot Bayu		
19. Keumireu		
20. Lamleuot		
21. Leupung Baleu		
22. Ie Alang Lamkeureumeuh		
23. Ie Alang Mesjid		
24. Ie Alang Dayah		
25. Ie Alang Lamghui		
26. Maheng		
27. Leupung Bruek		
28. Lam Aling		
29. Lamsie		
30. Lampoh Raja		
31. Barih Lhok		
32. Lamkleng		
Jumlah		

Sumber : Keuchik/Sekdes.

BAB 3

KEPENDUDUKAN



Tabel 3.1 Jumlah Penduduk menurut Gampong dan Jenis kelamin dalam Kecamatan Kuta Cot Glie Tahun 2018

(Jiwa)

Nama Gampong	Jenis Kelamin		Jumlah	Seks Ratio
	Pria	Wanita		
(1)	(2)	(3)	(4)	(5)
01. Bak Sukon	370	346	716	107
02. Siron Krueng	100	79	179	127
03. Siron Blang	237	250	487	95
04. Bueng Simek	287	253	540	113
05. Bithak	204	245	449	83
06. Tutui	173	190	363	91
07. Pakuk	120	124	244	97
08. Pasar Lampaku	92	90	182	102
09. Sigapang	121	124	245	98
10. Keureuweung Krueng	198	172	370	115
11. Keureuweung Blang	286	271	557	106
12. Glee Jai	184	200	384	92
13. Lampakuk	377	423	800	89
14. Banda Safa	271	258	529	105
15. Lamtui	302	274	576	110
16. Lambeugak	386	380	766	102
17. Lamleupung	388	349	737	111

Lanjutan Tabel 3.1
(Jiwa)

Nama Gampong	Jenis Kelamin		Jumlah	Seks Ratio
	Pria	Wanita		
(1)	(2)	(3)	(4)	(5)
18. Cot Bayu	208	179	387	116
19. Keumireu	235	216	451	109
20. Lamleuot	81	107	188	76
21. Leupung Baleu	231	230	461	100
22. Ie Alang Lamkeureumeuh	59	46	105	128
23. Ie Alang Mesjid	297	288	585	103
24. Ie Alang Dayah	311	315	626	99
25. Ie Alang Lamghui	213	192	405	111
26. Maheng	345	323	668	107
27. Leupung Bruek	92	81	173	114
28. Lam Aling	360	369	729	98
29. Lamsie	315	301	616	105
30. Lampoh Raja	275	272	547	101
31. Barih Lhok	116	119	235	97
32. Lamkleng	174	177	351	98
Total	7.408	7.243	14.651	102

Sumber : BPS Kabupaten Aceh Besar

Tabel 3.2 Perkembangan Jumlah Penduduk menurut Gampong dalam Kecamatan Kuta Cot Glie Tahun 2016 s.d. 2018

Nama Gampong	Jumlah Penduduk (Jiwa)		
	2016	2017	2018
(1)	(2)	(3)	(4)
01. Bak Sukon	688	702	716
02. Siron Krueng	172	176	179
03. Siron Blang	467	477	487
04. Bueng Simek	518	529	540
05. Bithak	431	440	449
06. Tutui	349	356	363
07. Pakuk	235	239	244
08. Pasar Lampaku	174	178	182
09. Sigapang	236	240	245
10. Keureuweung Krueng	356	363	370
11. Keureuweung Blang	535	546	557
12. Glee Jai	368	376	384
13. Lampakuk	769	784	800
14. Banda Safa	508	518	529
15. Lamtui	554	565	576
16. Lambeugak	735	751	766
17. Lamleupung	707	722	737

Lanjutan Tabel 3.2

Nama Gampong	Jumlah Penduduk (Jiwa)		
	2016	2017	2018
(1)	(2)	(3)	(4)
18. Cot Bayu	372	380	387
19. Keumireu	433	442	451
20. Lamleuot	180	184	188
21. Leupung Baleu	443	452	461
22. Ie Alang Lamkeureumeuh	101	103	105
23. Ie Alang Mesjid	562	574	585
24. Ie Alang Dayah	602	614	626
25. Ie Alang Lamghui	389	397	405
26. Maheng	642	655	668
27. Leupung Bruek	166	170	173
28. Lam Aling	701	715	729
29. Lamsie	592	604	616
30. Lampoh Raja	526	536	547
31. Barih Lhok	227	231	235
32. Lamkleng	337	344	351
Jumlah	14.075	14.363	14.651

Sumber : BPS Kabupaten Aceh Besar

Tabel 3.3 Luas Gampong, Jumlah Penduduk, dan Kepadatan Masing-masing Gampong Di Kecamatan Kuta Cot Glie Tahun 2018

Nama Gampong	Luas Gampong (Km ²)	Jumlah Penduduk (jiwa)	Kepadatan Penduduk (jiwa/Km ²)
(1)	(2)	(3)	(4)
01. Bak Sukon	131,66	716	3
02. Siron Krueng	43,44	179	2
03. Siron Blang	62,34	487	4
04. Bueng Simek	16,92	540	15
05. Bithak	10,08	449	24
06. Tutui	0,47	363	404
07. Pakuk	1,18	244	105
08. Pasar Lampaku	0,09	182	1.000
09. Sigapang	0,99	245	125
10. Keureuweung Krueng	3,12	370	55
11. Keureuweung Blang	1,95	557	139
12. Glee Jai	0,87	384	230
13. Lampakuk	0,70	800	604
14. Banda Safa	1,51	529	171
15. Lamtui	1,59	576	172
16. Lambeugak	0,96	766	396
17. Lamleupung	4,61	737	76

Lanjutan Tabel 3.3

Nama Gampong	Luas Gampong (Km ²)	Jumlah Penduduk (jiwa)	Kepadatan Penduduk (jiwa/Km ²)
(1)	(2)	(3)	(4)
18. Cot Bayu	2,04	387	190
19. Keumireu	0,73	451	618
20. Lamleuot	0,69	188	272
21. Leupung Baleu	1,53	461	301
22. Ie Alang	3,49	105	30
Lamkeureumeuh			
23. Ie Alang Mesjid	1,14	585	513
24. Ie Alang Dayah	4,07	626	154
25. Ie Alang Lamghui	4,40	405	92
26. Maheng	3,14	668	213
27. Leupung Bruek	4,04	173	43
28. Lam Aling	5,65	729	129
29. Lamsie	9,55	616	65
30. Lampoh Raja	0,94	547	582
31. Barih Lhok	0,49	235	480
32. Lamkleng	7,86	351	45
Total	332,24	14.651	44

Sumber : BPS Kabupaten Aceh Besar

Tabel 3.4 Jumlah Penduduk, Rumah Tangga, dan Rata-rata Penduduk per Rumah Tangga menurut Gampong dalam Kecamatan Kuta Cot Glie Tahun 2018

Nama Gampong	Jumlah Penduduk (jiwa)	Jumlah Rumah Tangga	Rata-rata Penduduk/Rumah Tangga
(1)	(2)	(3)	(4)
01. Bak Sukon	716	163	4
02. Siron Krueng	179	42	4
03. Siron Blang	487	121	4
04. Bueng Simek	540	135	4
05. Bithak	449	117	4
06. Tutui	363	79	5
07. Pakuk	244	56	4
08. Pasar Lampaku	182	42	4
09. Sigapang	245	60	4
10. Keureuweung Krueng	370	97	4
11. Keureuweung Blang	557	148	4
12. Glee Jai	384	107	4
13. Lampakuk	800	208	4
14. Banda Safa	529	118	4
15. Lamtui	576	142	4
16. Lambeugak	766	183	4
17. Lamleupung	737	166	4

Lanjutan Tabel 3.4

Nama Gampong	Jumlah Penduduk (jiwa)	Jumlah Rumah Tangga	Rata-rata Penduduk/Rumah Tangga
(1)	(2)	(3)	(4)
18. Cot Bayu	387	98	4
19. Keumireu	451	117	4
20. Lamleuot	188	43	4
21. Leupung Baleu	461	113	4
22. Ie Lamkeureumeuh	105	20	5
23. Ie Alang Mesjid	585	123	5
24. Ie Alang Dayah	626	124	5
25. Ie Alang Lamghui	405	77	5
26. Maheng	668	142	5
27. Leupung Bruek	173	35	5
28. Lam Aling	729	165	4
29. Lamsie	616	146	4
30. Lampoh Raja	547	138	4
31. Barih Lhok	235	56	4
32. Lamkleng	351	70	5
Total	14.651	3.451	4

Sumber : BPS Kabupaten Aceh Besar

Tabel 3.5 Persentase Penduduk Per Kelompok Umur di Kecamatan Kuta Cot Glie Tahun 2015

Kelompok Umur (1)	Jenis Kelamin	
	Laki-laki (%) (2)	Perempuan (%) (3)
0 - 4	5,84	5,76
5 - 9	5,85	5,47
10 - 14	5,00	5,03
15 - 19	5,40	4,75
20 - 24	4,87	4,21
25 - 29	4,10	4,57
30 - 34	3,87	3,51
35 - 39	3,41	3,18
40 - 44	2,97	2,91
45 - 49	2,33	2,50
50 - 54	1,89	1,88
55 - 59	1,57	1,65
60 - 64	1,00	1,52
65 +	2,18	2,77

Sumber : BPS Kabupaten Aceh Besar

Tabel 3.6 Jumlah Kelahiran dalam Kecamatan Kuta Cot Glie selama Tahun 2015

Nama Gampong	Laki-laki	Perempuan	Jumlah
(1)	(2)	(3)	(4)
01. Bak Sukon			11
02. Siron Krueng			2
03. Siron Blang			4
04. Bueng Simek			6
05. Bithak			8
06. Tutui			6
07. Pakuk			11
08. Pasar Lampaku			3
09. Sigapang			5
10. Keureuweung Krueng			8
11. Keureuweung Blang			6
12. Glee Jai			6
13. Lampakuk			18
14. Banda Safa			9
15. Lamtui			8
16. Lambeugak			15
17. Lamleupung			17

Lanjutan Tabel 3.6

Nama Gampong	Laki-laki	Perempuan	Jumlah
(1)	(2)	(3)	(4)
18. Cot Bayu			7
19. Keumireu			4
20. Lamleuot			5
21. Leupung Baleu			5
22. Ie Lamkeureumeuh	Alang		4
23. Ie Alang Mesjid			12
24. Ie Alang Dayah			13
25. Ie Alang Lamghui			9
26. Maheng			15
27. Leupung Bruek			5
28. Lam Aling			12
29. Lamsie			11
30. Lampoh Raja			10
31. Barih Lhok			1
32. Lamkleng			3
Total			259

Sumber : Puskesmas di Kecamatan Kuta Cot Glie

Tabel 3.7 Jumlah Kematian dalam Kecamatan Kuta Cot Glie selama Tahun 2014

Nama Gampong	Laki-laki	Perempuan	Jumlah
(1)	(2)	(3)	(4)
01. Bak Sukon	-	-	0
02. Siron Krueng	-	-	0
03. Siron Blang	1	2	6
04. Bueng Simek	1	1	2
05. Bithak	1	1	4
06. Tutui	-	-	0
07. Pakuk	-	-	0
08. Pasar Lampaku	1	-	2
09. Sigapang	-	1	2
10. Keureuweung Krueng	1	1	4
11. Keureuweung Blang	1	-	2
12. Glee Jai	-	1	2
13. Lampakuk	2	2	8
14. Banda Safa	-	2	4
15. Lamtui	2	1	6
16. Lambeugak	2	2	8
17. Lamleupung	3	1	8

Lanjutan Tabel 3.7

Nama Gampong	Laki-laki	Perempuan	Jumlah
(1)	(2)	(3)	(4)
18. Cot Bayu	1	-	2
19. Keumireu	-	-	0
20. Lamleuot	-	-	0
21. Leupung Baleu	-	1	2
22. Ie Alang Lamkeureumeuh	-	-	0
23. Ie Alang Mesjid	1	2	6
24. Ie Alang Dayah	1	-	2
25. Ie Alang Lamghui	1	-	1
26. Maheng	1	2	6
27. Leupung Bruek	-	-	0
28. Lam Aling	2	1	6
29. Lamsie	-	1	2
30. Lampoh Raja	2	1	6
31. Barih Lhok	1	-	2
32. Lamkleng	-	-	0
Total	43	38	81

Sumber : Keuchik/Sekdes

Tabel 3.8 Jumlah Perpindahan Penduduk dalam Kecamatan Kuta Cot Glie selama Tahun 2014

Nama Gampong	Datang	Pindah	Pertambahan Penduduk
(1)	(2)	(3)	(4)
01. Bak Sukon	2	1	1
02. Siron Krueng	1	-	1
03. Siron Blang	1	-	1
04. Bueng Simek	2	1	1
05. Bithak	-	-	-
06. Tutui	-	-	-
07. Pakuk	-	-	-
08. Pasar Lampaku	1	1	-
09. Sigapang	2	-	2
10. Keureuweung Krueng	-	-	-
11. Keureuweung Blang	-	-	-
12. Glee Jai	1	-	1
13. Lampakuk	5	5	-
14. Banda Safa	2	7	(5)
15. Lamtui	2	-	2
16. Lambeugak	5	1	4
17. Lamleupung	3	2	1

Lanjutan Tabel 3.8


Nama Gampong	Datang	Pindah	Pertambahan Penduduk
(1)	(2)	(3)	(4)
18. Cot Bayu	1	1	-
19. Keumireu	9	4	5
20. Lamleuot	-	-	-
21. Leupung Baleu	1	-	1
22. Ie Alang Lamkeureumeuh	-	-	-
23. Ie Alang Mesjid	-	-	-
24. Ie Alang Dayah	4	1	3
25. Ie Alang Lamghui	-	2	-
26. Maheng	6	3	3
27. Leupung Bruek	-	-	-
28. Lam Aling	1	-	1
29. Lamsie	1	2	1
30. Lampoh Raja	1	-	1
31. Barih Lhok	-	-	-
32. Lamkleng	-	-	-
Total	51	27	24

Sumber : Keuchik/Sekdes

Halaman Ini Sengaja Dikosongkan

<https://acehbesarkab.go.id>

BAB 4 SOSIAL



Tabel 4.1 Jumlah Sekolah Umum Negeri dan Swasta menurut Gampong dan Jenjang Pendidikan di Kecamatan Kuta Cot Glie Tahun 2018

Nama Gampong	Jenjang Pendidikan			
	SD	SLTP	SMU	Perguruan Tinggi Non Agama
(1)	(2)	(3)	(4)	(5)
01. Bak Sukon	-	-	-	-
02. Siron Krueng	-	-	-	-
03. Siron Blang	1	-	-	-
04. Bueng Simek	-	-	-	-
05. Bithak	-	-	-	-
06. Tutui	-	-	-	-
07. Pakuk	-	-	-	-
08. Pasar Lampaku	1	1	-	-
09. Sigapang	1	-	-	-
10. Keureuweung Krueng	-	-	-	-
11. Keureuweung Blang	1	-	-	-
12. Glee Jai	-	-	-	-
13. Lampakuk	-	-	-	-
14. Banda Safa	1	-	-	-
15. Lamtui	-	-	1	-
16. Lambeugak	-	-	-	-
17. Lamleupung	-	-	-	-

Lanjutan Tabel 4.1

Nama Gampong	Jenjang Pendidikan			Perguruan TinggiNon Agama
	SD	SLTP	SMU	
(1)	(2)	(3)	(4)	(5)
18. Cot Bayu	-	-	-	-
19. Keumireu	1	1	-	-
20. Lamleuot	1	-	-	-
21. Leupung Baleu	-	-	-	-
22. Ie Alang Lamkeureumeuh	-	-	-	-
23. Ie Alang Mesjid	-	-	-	-
24. Ie Alang Dayah	1	1	-	-
25. Ie Alang Lamghui	-	-	-	-
26. Maheng	1	-	-	-
27. Leupung Bruek	-	-	-	-
28. Lam Aling	-	-	-	-
29. Lamsie	1	-	-	-
30. Lampoh Raja	-	-	-	-
31. Barih Lhok	-	-	-	-
32. Lamkleng	1	-	-	-
Jumlah	11	3	1	0

Sumber : Dinas Pendidikan Kabupaten Aceh Besar

Tabel 4.2 Jumlah Sekolah Agama Negeri dan Swasta menurut Gampong dan Jenjang Pendidikan di Kecamatan Kuta Cot Glie Tahun 2018

Nama Gampong	Jenjang Pendidikan			
	MI	MTs	MA	Perguruan Tinggi Agama
(1)	(2)	(3)	(4)	(5)
01. Bak Sukon	-	-	-	-
02. Siron Krueng	-	-	-	-
03. Siron Blang	-	-	-	-
04. Bueng Simek	-	-	-	-
05. Bithak	-	-	-	-
06. Tutui	-	-	-	-
07. Pakuk	-	-	-	-
08. Pasar Lampaku	1	-	-	-
09. Sigapang	-	-	-	-
10. Keureuweung Krueng	-	-	-	-
11. Keureuweung Blang	-	-	-	-
12. Glee Jai	-	-	-	-
13. Lampakuk	-	-	-	-
14. Banda Safa	-	-	-	-
15. Lamtui	-	-	-	-
16. Lambeugak	-	-	-	-
17. Lamleupung	-	-	-	-

Lanjutan Tabel 4.2

Nama Gampong	Jenjang Pendidikan			
	MI	MTs	MA	Perguruan Tinggi Agama
(1)	(2)	(3)	(4)	(5)
18. Cot Bayu	-	-	-	-
19. Keumireu	-	-	-	-
20. Lamleuot	-	-	-	-
21. Leupung Baleu	-	-	-	-
22. Ie Alang Lamkeureumeuh	-	-	-	-
23. Ie Alang Mesjid	-	-	-	-
24. Ie Alang Dayah	-	-	-	-
25. Ie Alang Lamghui	-	-	-	-
26. Maheng	-	-	-	-
27. Leupung Bruek	-	-	-	-
28. Lam Aling	-	-	-	-
29. Lamsie	-	-	-	-
30. Lampoh Raja	-	1	1	-
31. Barih Lhok	-	-	-	-
32. Lamkleng	-	-	-	-
Jumlah	1	1	1	0

Sumber : Penelusuran KSK

Tabel 4.3 Jumlah Sekolah, Murid, Kelas, dan Guru menurut Jenjang Pendidikan dalam Kecamatan Kuta Cot Glie Tahun 2018

Jenjang Pendidikan	Jumlah Sekolah	Jumlah Murid	Jumlah Kelas	Jumlah Guru
(1)	(2)	(3)	(4)	(5)
SD	11	1.472	72	133
SLTP	3	541	18	64
SMU	1	233	10	25

Sumber: Dinas Pendidikan Kabupaten Aceh Besar

Tabel 4.4 Kondisi Ruang Kelas menurut Jenjang Pendidikan dalam Kecamatan Kuta Cot Glie Tahun 2017

Jenjang Pendidikan	Kondisi Ruang Kelas		Jumlah
	Baik	Rusak	
(1)	(2)	(3)	(4)
SD	12	60	67
SLTP	3	15	4
SMU	0	10	10

Sumber: Dinas Pendidikan Kabupaten Aceh Besar

Tabel 4.5 Jumlah Sarana Kesehatan di Kecamatan Kuta Cot Glie Tahun 2018

Nama Gampong	Sarana Kesehatan					
	Rumah Sakit	Rumah Sakit Bersalin	Puskes mas dengan rawat inap	Puskes mas tanpa rawat inap	Puskes mas pembantu	Poliklinik / Balai Pengobatan
(1)	(2)	(3)	(4)	(5)	(6)	(7)
1. Bak Sukon	-	-	-	-	-	-
2. Siron Krueng	-	-	-	-	-	-
3. Siron Blang	-	-	-	-	-	-
4. Bueng Simek	-	-	-	-	-	-
5. Bithak	-	-	-	-	-	-
6. Tutui	-	-	-	-	-	-
7. Pakuk	-	-	-	-	-	-
8. Pasar Lampaku	-	-	-	-	-	-
9. Sigapang	-	-	-	-	-	-
10. Keureuweung Krueng	-	-	-	-	-	-
11. Keureuweung Blang	-	-	-	-	1	-
12. Glee Jai	-	-	-	-	-	-
13. Lampakuk	-	-	-	-	-	-
14. Banda Sefa	-	-	-	-	-	-
15. Lamtui	-	-	1	-	-	-
16. Lambeugak	-	-	-	-	-	-
17. Lamleupung	-	-	-	-	-	-

Lanjutan Tabel 4.5

Nama Gampong	Sarana Kesehatan					
	Rumah Sakit	Rumah Sakit Bersalin	Puskesmas dengan rawat inap	Puskesmas tanpa rawat inap	Puskesmas pembantu	Poliklinik / Balai Pengobatan
(1)	(2)	(3)	(4)	(5)	(6)	(7)
18. Cot Bayu	-	-	-	-	-	-
19. Keumireu	-	-	-	-	1	-
20. Lamleuot	-	-	-	-	-	-
21. Leupung Baleu	-	-	-	-	-	-
22. Ie Alang Lamkeureumeuh	-	-	-	-	-	-
23. Ie Alang Mesjid	-	-	-	1	-	-
24. Ie Alang Dayah	-	-	-	-	-	-
25. Ie Alang Lamghui	-	-	-	-	-	-
26. Maheng	-	-	-	-	-	-
27. Leupung Bruek	-	-	-	-	-	-
28. Lam Aling	-	-	-	-	-	-
29. Lamsie	-	-	-	-	-	-
30. Lampoh Raja	-	-	-	-	-	-
31. Barih Lhok	-	-	-	-	-	-
32. Lamkleng	-	-	-	-	-	-
Jumlah	-	-	1	1	2	-

Sumber : Dinas Kesehatan Kabupaten Aceh Besar

Lanjutan Tabel 4.5

Nama Gampong	Sarana Kesehatan					
	Tempat Praktek Dokter	Tempat Praktek Bidan	Poskes des	Polindes	Posyandu	Apotek
(1)	(2)	(3)	(4)	(5)	(6)	(7)
1. Bak Sukon	-	-	-	1	1	-
2. Siron Krueng	-	-	-	-	1	-
3. Siron Blang	-	-	-	-	1	-
4. Bueng Simek	-	-	-	1	1	-
5. Bithak	-	1	-	-	1	-
6. Tutui	-	-	-	-	1	-
7. Pakuk	-	-	-	-	1	-
8. Pasar Lampaku	-	-	-	-	1	-
9. Sigapang	-	-	-	-	1	-
10. Keureuweung Krueng	-	-	-	-	1	-
11. Keureuweung Blang	-	-	-	-	1	-
12. Glee Jai	-	-	-	-	1	-
13. Lampakuk	-	-	-	-	1	-
14. Banda Safa	-	-	-	-	2	-
15. Lamtui	1	-	-	-	1	-
16. Lambeugak	-	-	-	1	1	-
17. Lamleupung	-	1	-	-	2	-

Lanjutan Tabel 4.5

Nama Gampong	Sarana Kesehatan					
	Tempat Praktek Dokter	Tempat Praktek Bidan	Poskes des	Polindes	Posyandu	Apotek
(1)	(2)	(3)	(4)	(5)	(6)	(7)
18. Cot Bayu	-	-	-	-	1	-
19. Keumireu	-	-	-	-	1	-
20. Lamleuot	-	-	-	-	1	-
21. Leupung Baleu	-	-	-	-	1	-
22. Ie Alang Lamkeureumeuh	-	-	-	-	1	-
23. Ie Alang Mesjid	-	-	-	1	1	-
24. Ie Alang Dayah	-	-	-	1	1	-
25. Ie Alang Lamghui	-	-	-	-	1	-
26. Maheng	-	-	-	1	1	-
27. Leupung Bruek	-	-	-	2	1	-
28. Lam Aling	-	-	-	1	1	-
29. Lamsie	-	-	-	1	1	-
30. Lampoh Raja	-	-	-	-	1	-
31. Barih Lhok	-	-	-	-	1	-
32. Lamkleng	-	-	-	-	1	-
Jumlah	1	1	-	10	32	-

Sumber : Dinas Kesehatan Kabupaten Aceh Besar

Tabel 4.6 Jumlah Tenaga Dokter dan Personil Kesehatan Unit Kerja (termasuk Pustu dan Polindes) di Kecamatan Kuta Cot Glie Tahun 2018

Tenaga Kesehatan	Jumlah Tenaga Kesehatan
(1)	(2)
01. Dokter Spesialis	-
02. Dokter Umum	3
03. Dokter Gigi	1
04. Dokter Keluarga	-
05. Perawat	9
06. Bidan	18
07. Farmasi (D3)	1
08. Sanitasi	1
09. Gizi	-
10. Kesmas	4
11. Medis	4
12. Tehnisi Medis	-
13. Apoteker	-
14. Ass. Apoteker	-
15. D3 Farmasi	3
16. S1 Farmasi	-
17. D-IV/S1 Gizi	-
18. D3/D1 Gizi	4
19. Analisi Lab	3

Sumber : Dinas Kesehatan Kabupaten Aceh Besar

Tabel 4.7 Jumlah Masjid dan Meunasah dalam Kecamatan Kuta Cot Glie Tahun 2018

Nama Gampong	Mesjid	Meunasah	Jumlah
(1)	(2)	(3)	(4)
01. Bak Sukon	-	1	1
02. Siron Krueng	-	1	1
03. Siron Blang	-	1	1
04. Bueng Simek	-	1	1
05. Bithak	-	1	1
06. Tutui	-	1	1
07. Pakuk	-	1	1
08. Pasar Lampaku	-	1	1
09. Sigapang	-	1	1
10. Keureuweung Krueng	-	1	1
11. Keureuweung Blang	-	1	1
12. Glee Jai	1	1	2
13. Lampakuk	-	1	1
14. Banda Safa	-	1	1
15. Lamtui	-	1	1
16. Lambeugak	-	1	1
17. Lamleupung	-	1	1

Lanjutan Tabel 4.7

Nama Gampong	Mesjid	Meunasah	Jumlah
(1)	(2)	(3)	(4)
18. Cot Bayu	-	1	1
19. Keumireu	-	1	1
20. Lamleuot	-	1	1
21. Leupung Baleu	-	1	1
22. Ie Alang Lamkeureumeuh	-	1	1
23. Ie Alang Mesjid	1	1	2
24. Ie Alang Dayah	-	1	1
25. Ie Alang Lamghui	-	1	1
26. Maheng	-	1	1
27. Leupung Bruek	-	1	1
28. Lam Aling	-	1	1
29. Lamsie	-	1	1
30. Lampoh Raja	1	1	2
31. Barih Lhok	-	1	1
32. Lamkleng	-	1	1
Total	3	32	35

Sumber : Penelusuran KSK

Tabel 4.8 Keberadaan Perkumpulan Kegiatan Olah Raga di Kecamatan Kuta Cot Glie Tahun 2015

Nama Gampong	Keberadaan Perkumpulan					
	Sepak Bola	Bola Volley	Bola Basket	Bulu Tangkis	Tenis Meja	Tenis Lapangan
(1)	(2)	(3)	(4)	(5)	(6)	(7)
01. Bak Sukon	1	-	-	-	-	-
02. Siron Krueng	1	-	-	-	-	-
03. Siron Blang	1	-	-	-	-	-
04. Bueng Simek	1	-	-	-	-	-
05. Bithak	1	-	-	-	-	-
06. Tutui	-	-	-	-	-	-
07. Pakuk	-	-	-	-	-	-
08. Pasar Lampaku	-	-	-	-	-	-
09. Sigapang	1	-	-	-	-	-
10. Keureuweung Krueng	1	-	-	-	-	-
11. Keureuweung Blang	1	-	-	-	-	-
12. Glee Jai	1	-	-	-	-	-
13. Lampakuk	1	-	-	-	-	-
14. Banda Safa	1	-	-	-	-	-
15. Lamtui	1	1	-	-	-	-
16. Lambeugak	1	-	-	-	-	-
17. Lamleupung	-	1	-	-	-	-

Lanjutan Tabel 4.8

Nama Gampong	Keberadaan Perkumpulan					
	Sepak Bola	Bola Volley	Bola Basket	Bulu Tangkis	Tenis Meja	Tenis Lapangan
(1)	(2)	(3)	(4)	(5)	(6)	(7)
18. Cot Bayu	-	-	-	-	-	-
19. Keumireu	1	-	-	-	-	-
20. Lamleuot	1	-	-	-	-	-
21. Leupung Baleu	1	-	-	-	-	-
22. Ie Alang Lamkeureumeuh	-	-	-	-	-	-
23. Ie Alang Mesjid	1	-	-	-	-	-
24. Ie Alang Dayah	1	-	-	-	-	-
25. Ie Alang Lamghui	1	-	-	-	-	-
26. Maheng	1	-	-	-	-	-
27. Leupung Bruek	-	-	-	-	-	-
28. Lam Aling	1	-	-	-	-	-
29. Lamsie	-	-	-	-	-	-
30. Lampoh Raja	1	-	-	-	-	-
31. Barih Lhok	-	-	-	-	-	-
32. Lamkleng	1	1	-	-	-	-
Jumlah	23	3	-	-	-	-

Sumber : Penelusuran KSK

Tabel 4.9 Keberadaan Sarana Kegiatan Olah Raga di Kecamatan Kuta Cot Glie Tahun 2015

Nama Gampong	Sarana Olah Raga					
	Sepak Bola	Bola Volley	Bola Basket	Bulu Tangkis	Tenis Meja	Tenis Lapangan
(1)	(2)	(3)	(4)	(5)	(6)	(7)
01. Bak Sukon	1	1	-	-	-	-
02. Siron Krueng	-	-	-	-	-	-
03. Siron Blang	1	-	-	-	-	-
04. Bueng Simek	1	-	-	-	-	-
05. Bithak	-	-	-	-	-	-
06. Tutui	-	-	-	-	-	-
07. Pakuk	-	-	-	-	-	-
08. Pasar Lampaku	-	-	-	-	-	-
09. Sigapang	-	-	-	-	-	-
10. Keureuweung Krueng	-	-	-	-	-	-
11. Keureuweung Blang	1	-	-	-	-	-
12. Glee Jai	1	-	-	-	-	-
13. Lampakuk	-	-	-	-	-	-
14. Banda Safa	-	-	-	-	-	-
15. Lamtui	-	-	-	-	-	-
16. Lambeugak	1	-	-	-	-	-
17. Lamleupung	-	1	-	-	-	-

Lanjutan Tabel 4.9

Nama Gampong	Sarana Olah Raga					
	Sepak Bola	Bola Volley	Bola Basket	Bulu Tangkis	Tenis Meja	Tenis Lapangan
(1)	(2)	(3)	(4)	(5)	(6)	(7)
18. Cot Bayu	-	-	-	-	-	-
19. Keumireu	1	-	-	-	-	-
20. Lamleuot	-	-	-	-	-	-
21. Leupung Baleu	1	-	-	-	-	-
22. Ie Alang Lamkeureumeuh	-	-	-	-	-	-
23. Ie Alang Mesjid	1	-	-	-	-	-
24. Ie Alang Dayah	-	-	-	-	-	-
25. Ie Alang Lamghui	-	-	-	-	-	-
26. Maheng	1	-	-	-	-	-
27. Leupung Bruek	-	-	-	-	-	-
28. Lam Aling	1	1	-	-	-	-
29. Lamsie	-	-	-	-	-	-
30. Lampoh Raja	1	-	-	-	-	-
31. Barih Lhok	-	-	-	-	-	-
32. Lamkleng	1	1	-	-	-	-
Jumlah	13	4	-	-	-	-

Sumber : Penelusuran KSK

Tabel 4.10 Sumber Air Minum Sebagian Besar Penduduk di Kecamatan Kuta Cot Glie Tahun 2014

Nama Gampong	Sumber Air Minum				
	Air kemasan	Ledeng dengan meteran	Ledeng tanpa meteran	Sumur bor atau pompa	Sumur
(1)	(2)	(3)	(4)	(5)	(6)
01. Bak Sukon	-	-	-	-	1
02. Siron Krueng	-	-	-	-	1
03. Siron Blang	-	-	-	-	1
04. Bueng Simek	-	-	-	-	1
05. Bithak	-	-	-	-	1
06. Tutui	-	-	-	-	1
07. Pakuk	-	-	-	-	1
08. Pasar Lampaku	-	1	-	-	-
09. Sigapang	-	-	-	-	1
10. Keureuweung Krueng	-	-	-	-	1
11. Keureuweung Blang	-	-	-	-	1
12. Glee Jai	-	-	-	-	1
13. Lampakuk	-	-	-	-	1
14. Banda Safa	1	-	-	-	-
15. Lamtui	-	-	-	-	1
16. Lambeugak	-	-	-	-	1
17. Lamleupung	-	-	-	-	1

Lanjutan Tabel 4.10

Nama Gampong	Sumber Air Minum				Sumur
	Air kemasan	Ledeng dengan meteran	Ledeng tanpa meteran	Sumur bor atau pompa	
(1)	(2)	(3)	(4)	(5)	(5)
18. Cot Bayu	-	-	-	-	1
19. Keumireu	-	-	-	-	1
20. Lamleuot	-	-	-	-	1
21. Leupung Baleu	-	-	-	-	1
22. Ie Alang Lamkeureumeuh	1	-	-	-	-
23. Ie Alang Mesjid	-	-	-	-	1
24. Ie Alang Dayah	-	-	-	-	1
25. Ie Alang Lamghui	-	-	-	-	1
26. Maheng	-	-	-	-	1
27. Leupung Bruek	-	-	-	-	-
28. Lam Aling	-	-	-	-	1
29. Lamsie	-	-	-	-	1
30. Lampoh Raja	-	-	-	-	1
31. Barih Lhok	-	-	-	-	1
32. Lamkleng	-	-	-	-	1
Jumlah	2	1	-	-	28

Lanjutan Tabel 4.10

Nama Gampong	Sumber Air Minum				Jumlah
	Mata air	Sungai/ Danau/ Kolam	Air hujan	Lainnya	
(1)	(2)	(3)	(4)	(5)	
01. Bak Sukon	-	-	-	-	1
02. Siron Krueng	-	-	-	-	1
03. Siron Blang	-	-	-	-	1
04. Bueng Simek	-	-	-	-	1
05. Bithak	-	-	-	-	1
06. Tutui	-	-	-	-	1
07. Pakuk	-	-	-	-	1
08. Pasar Lampaku	-	-	-	-	1
09. Sigapang	-	-	-	-	1
10. Keureuweung Krueng	-	-	-	-	1
11. Keureuweung Blang	-	-	-	-	1
12. Glee Jai	-	-	-	-	1
13. Lampakuk	-	-	-	-	1
14. Banda Safa	-	-	-	-	1
15. Lamtui	-	-	-	-	1
16. Lambeugak	-	-	-	-	1
17. Lamleupung	-	-	-	-	1

Lanjutan Tabel 4.10

Nama Gampong	Sumber Air Minum				Jumlah
	Mata air	Sungai/ Danau/ Kolam	Air hujan	Lainnya	
(1)	(2)	(3)	(4)	(5)	(5)
18. Cot Bayu	-	-	-	-	1
19. Keumireu	-	-	-	-	1
20. Lamleuot	-	-	-	-	1
21. Leupung Baleu	-	-	-	-	1
22. Ie Alang Lamkeureumeuh	-	-	-	-	1
23. Ie Alang Mesjid	-	-	-	-	1
24. Ie Alang Dayah	-	-	-	-	1
25. Ie Alang Lamghui	-	-	-	-	1
26. Maheng	-	-	-	-	1
27. Leupung Bruek	1	-	-	-	1
28. Lam Aling	-	-	-	-	1
29. Lamsie	-	-	-	-	1
30. Lampoh Raja	-	-	-	-	1
31. Barih Lhok	-	-	-	-	1
32. Lamkleng	-	-	-	-	1
Jumlah	1	-	-	-	32

Sumber : Podes 2014

Tabel 4.11 Banyaknya Qurban dirinci Menurut Jenis Hewan Qurban di Kecamatan Kuta Cot Glie Tahun 2015

Jenis Hewan	Jumlah
(1)	(2)

Kerbau / Sapi

-

Kambing/Domba

-

Sumber : Kandep Agama Kabupaten Aceh Besar

Tabel 4.12 Banyaknya Desa Berlistrik dan Persentase di Kecamatan Kuta Cot Glie Tahun 2013

Uraian	Jumlah
(1)	(2)
Desa Berlistrik	32
Persentase	100

Sumber : Podes 2014

Tabel 4.13 Banyaknya Desa Menurut Sumber Penghasilan Utama Sebagian Besar Penduduk di Kecamatan Kuta Cot Glie Tahun 2013

Nama Gampong	Sumber Penghasilan Utama			
	Pertanian	Pertambang an dan Penggalian	Industri dan Pengolahan	Perdagangan Besar/ Eceran
(1)	(2)	(3)	(4)	(5)
1. Bak Sukon	1	-	-	-
2. Siron Krueng	1	-	-	-
3. Siron Blang	1	-	-	-
4. Bueng Simek	1	-	-	-
5. Bithak	1	-	-	-
6. Tutui	1	-	-	-
7. Pakuk	1	-	-	-
8. Pasar Lampaku	1	-	-	-
9. Sigapang	1	-	-	-
10. Keureuweung Krueng	1	-	-	-
11. Keureuweung Blang	1	-	-	-
12. Glee Jai	1	-	-	-
13. Lampakuk	1	-	-	-
14. Banda Safa	1	-	-	-
15. Lamtui	1	-	-	-
16. Lambeugak	1	-	-	-
17. Lamleupung	1	-	-	-

Lanjutan Tabel 4.13

Nama Gampong	Sumber Penghasilan Utama			
	Pertanian	Pertambangan dan Penggalan	Industri dan Pengolahan	Perdagangan Besar/ Eceran
(1)	(2)	(3)	(4)	(5)
18. Cot Bayu	1	-	-	-
19. Keumireu	1	-	-	-
20. Lamleuot	1	-	-	-
21. Leupung Baleu	1	-	-	-
22. Ie Alang Lamkeureumeuh	1	-	-	-
23. Ie Alang Mesjid	1	-	-	-
24. Ie Alang Dayah	1	-	-	-
25. Ie Alang Lamghui	1	-	-	-
26. Maheng	1	-	-	-
27. Leupung Bruek	1	-	-	-
28. Lam Aling	1	-	-	-
29. Lamsie	1	-	-	-
30. Lampoh Raja	1	-	-	-
31. Barih Lhok	1	-	-	-
32. Lamkleng	1	-	-	-
Jumlah	32	-	-	-

Lanjutan Tabel 4.13

Nama Gampong	Sumber Penghasilan Utama			
	Angkutan, Pergudangan, K omunikasi	Jasa	Lainnya	Jumlah
(1)	(2)	(3)	(4)	(5)
1. Bak Sukon	-	-	-	1
2. Siron Krueng	-	-	-	1
3. Siron Blang	-	-	-	1
4. Bueng Simek	-	-	-	1
5. Bithak	-	-	-	1
6. Tutui	-	-	-	1
7. Pakuk	-	-	-	1
8. Pasar Lampaku	-	-	-	1
9. Sigapang	-	-	-	1
10. Keureuweung Krueng	-	-	-	1
11. Keureuweung Blang	-	-	-	1
12. Glee Jai	-	-	-	1
13. Lampakuk	-	-	-	1
14. Banda Safa	-	-	-	1
15. Lamtui	-	-	-	1
16. Lambeugak	-	-	-	1
17. Lamleupung	-	-	-	1

Lanjutan Tabel 4.13

Nama Gampong	Sumber Penghasilan Utama			
	Angkutan, Pergudangan, Ko munikasi	Jasa	Lainnya	Jumlah
(1)	(2)	(3)	(4)	(5)
18. Cot Bayu	-	-	-	1
19. Keumireu	-	-	-	1
20. Lamleuot	-	-	-	1
21. Leupung Baleu	-	-	-	1
22. Ie Alang Lamkeureumeuh	-	-	-	1
23. Ie Alang Mesjid	-	-	-	1
24. Ie Alang Dayah	-	-	-	1
25. Ie Alang Lamghui	-	-	-	1
26. Maheng	-	-	-	1
27. Leupung Bruek	-	-	-	1
28. Lam Aling	-	-	-	1
29. Lamsie	-	-	-	1
30. Lampoh Raja	-	-	-	1
31. Barih Lhok	-	-	-	1
32. Lamkleng	-	-	-	1
Jumlah	-	-	-	32

Sumber : Podes 2014

Tabel 4.14 Banyaknya Desa Yang Sebagian Besar Penduduknya Bekerja Pada Sektor Pertanian Menurut Sub Sektor di Kecamatan Kuta Cot Glie Tahun 2013

Nama Gampong	Sektor Pertanian			
	Tanaman Pangan	Perkebunan	Peternakan	Perikanan Tangkap
(1)	(2)	(3)	(4)	(5)
1. Bak Sukon	1	-	-	-
2. Siron Krueng	1	-	-	-
3. Siron Blang	1	-	-	-
4. Bueng Simek	1	-	-	-
5. Bithak	1	-	-	-
6. Tutui	1	-	-	-
7. Pakuk	1	-	-	-
8. Pasar Lampaku	1	-	-	-
9. Sigapang	1	-	-	-
10. Keureuweung Krueng	1	-	-	-
11. Keureuweung Blang	1	-	-	-
12. Glee Jai	1	-	-	-
13. Lampakuk	1	-	-	-
14. Banda Safa	1	-	-	-
15. Lamtui	1	-	-	-
16. Lambeugak	1	-	-	-
17. Lamleupung	1	-	-	-

Lanjutan Tabel 4.14

Nama Gampong	Sektor Pertanian			
	Tanaman Pangan	Perkebunan	Peternakan	Perikanan Tangkap
(1)	(2)	(3)	(4)	(5)
18. Cot Bayu	1	-	-	-
19. Keumireu	1	-	-	-
20. Lamleuot	1	-	-	-
21. Leupung Baleu	1	-	-	-
22. Ie Alang Lamkeureumeuh	1	-	-	-
23. Ie Alang Mesjid	1	-	-	-
24. Ie Alang Dayah	1	-	-	-
25. Ie Alang Lamghui	1	-	-	-
26. Maheng	1	-	-	-
27. Leupung Bruek	1	-	-	-
28. Lam Aling	1	-	-	-
29. Lamsie	1	-	-	-
30. Lampoh Raja	1	-	-	-
31. Barih Lhok	1	-	-	-
32. Lamkleng	1	-	-	-
Jumlah	32	0	0	0

Lanjutan Tabel 4.14

Nama Gampong	Sektor Pertanian			
	Perikanan Budidaya	Kehutanan	Jasa Pertanian	Jumlah
(1)	(2)	(3)	(4)	(5)
1. Bak Sukon	-	-	-	1
2. Siron Krueng	-	-	-	1
3. Siron Blang	-	-	-	1
4. Bueng Simek	-	-	-	1
5. Bithak	-	-	-	1
6. Tutui	-	-	-	1
7. Pakuk	-	-	-	1
8. Pasar Lampaku	-	-	-	1
9. Sigapang	-	-	-	1
10. Keureuweung Krueng	-	-	-	1
11. Keureuweung Blang	-	-	-	1
12. Glee Jai	-	-	-	1
13. Lampakuk	-	-	-	1
14. Banda Safa	-	-	-	1
15. Lamtui	-	-	-	1
16. Lambeugak	-	-	-	1
17. Lamleupung	-	-	-	1

Lanjutan Tabel 4.14

Nama Gampong	Sektor Pertanian			Jumlah
	Perikanan Budidaya	Kehutanan	Jasa Pertanian	
(1)	(2)	(3)	(4)	(5)
18. Cot Bayu	-	-	-	1
19. Keumireu	-	-	-	1
20. Lamleuot	-	-	-	1
21. Leupung Baleu	-	-	-	1
22. Ie Alang Lamkeureumeuh	-	-	-	1
23. Ie Alang Mesjid	-	-	-	1
24. Ie Alang Dayah	-	-	-	1
25. Ie Alang Lamghui	-	-	-	1
26. Maheng	-	-	-	1
27. Leupung Bruek	-	-	-	1
28. Lam Aling	-	-	-	1
29. Lamsie	-	-	-	1
30. Lampoh Raja	-	-	-	1
31. Barih Lhok	-	-	-	1
32. Lamkleng	-	-	-	1
Jumlah	-	-	-	32

Sumber : Podes 2014

BAB 5 PERTANIAN



<https://acehbesarkab.bps.go.id>

Tabel 5.1 Luas Tanam, Luas Panen, dan Rata-Rata Produksi Per Hektar Menurut Jenis Padi di Kecamatan Kuta Cot Glie Tahun 2018

Jenis Tanaman	Luas Tanam/ (Ha)	Luas Panen / (Ha)	Produksi/ (Ton)
(1)	(2)	(3)	(4)
01. Padi Sawah	3.401	3.806	24.587
02. Padi Ladang	-	-	-

Sumber: Dinas Pertanian Kab.Aceh Besar

Tabel 5.2 Luas Tanam, Luas Panen dan Produksi Per Hektar Menurut Jenis Tanaman di Kecamatan Kuta Cot Glie Tahun 2018

Jenis Tanaman		Luas Tanam/ Ha	Luas Panen / Ha	Prdv Ton / Ha	Produksi/ Ton
(1)		(2)	(3)	(4)	(5)
01.	Kacang Hijau	6	4	1,50	6
02.	Jagung	601	321	6,60	2.118
03.	Ubi Kayu	57	56	17,00	952
04.	Kedelai	263	116	2,20	255
05.	Kacang Tanah	1	1	-	1
06.	Ubi Jalar	1	1	-	18
07.	Bawang Merah	-	-	-	-
08.	Cabe Merah	39	37	6,95	257
09.	Tomat	-	-	-	-
10.	Kacang Panjang	36	36	7,72	278
11.	Terong	34	28	6,89	193
12.	Cabe rawit	96	11	6,82	75
13.	Bayam	-	-	-	-
14.	Kangkung	-	-	-	-
15.	Timun	35	35	6,89	241
16.	Semangka	4	4	7,25	29

Sumber: Dinas Pertanian .Aceh Besar

Tabel 5.3 Banyaknya Tanaman, Tanaman Produktif yang sedang Menghasilkan dan Produksi Menurut Jenis Tanaman di Kecamatan Kuta Cot Glie Tahun 2018

Jenis Tanaman		Tanaman Tahun Ini (Btg)	Tanaman Produktif yg sgd menghasilkan (Btg)	Banyaknya Produksi (Ton)
(1)		(2)	(3)	(4)
01.	Mangga	1.236	324	27,1
02.	Rambutan	8.513	1.875	57,6
03.	Langsat/Duku	10.982	1.564	57,2
04.	Jeruk Besar	-	-	-
05.	Jambu Biji	239	89	5,6
06.	Nenas	1.364	1.296	3,8
07.	Nangka	437	144	20,0
08.	Durian	4.374	90	6,7
09.	Sawo	146	32	6,6
10.	Pepaya	13.435	5.960	575,7
11.	Pisang	6.530	15.180	532,0
12.	Salak	-	-	-
13.	Manggis	-	-	-
14.	Sirsak	-	-	-
15.	Sukun	217	125	17,1
16.	Melinjo	778	210	9,1
17.	Jeruk Siam/Keprok	540	205	6,5
18.	Jambu Air	185	120	3,1
19.	Alpukat	-	-	-
20.	Belimbing	-	-	-

Sumber: Aceh Besar Dalam Angka 2019

Tabel 5.4. Jumlah dan Jenis Alat/ Mesin Pertanian (Alsintan) Menurut Jenisdi Kecamatan Kuta Cot Glie Tahun 2018

Jenis Mesin Pertanian (Alsintan)	Jumlah
(1)	(2)
Pengolah Tanah/ Traktor	
- Roda Dua	70
- M i n i	-
- Sedang	-
- Roda Empat	1
Pengolah Padi	
- Perontok/ Threser	82
- Pengering/ Dryer	-
- Pembersih/ Cleaner	-
- Penggilingan Besar	-
- Penggilingan Kecil	-
- Rice Miling	18

Sumber: Aceh Besar Dalam Angka 2019

Tabel 5.5 Luas Area dan Produksi Komoditi Menurut Jenis Tanaman di Kecamatan Kuta Cot Glie Tahun 2018

Jenis Tanaman		TBM (Ha)	TM (Ha)	TR (Ha)	Produksi (Ton)
(1)		(2)	(3)	(4)	(5)
01.	Kelapa Dalam	196	795	44	574
02.	Karet	83	-	2	-
03.	Kelapa Sawit	25	-	-	-
04.	Cengkeh	1	28	8	14
05.	Pala	7	7	-	3
06.	Pinang	34	58	2	32
07.	Kapuk/Randu	1	8	-	2,0
08.	Kakao	207	27	13	15
09.	Jambu Mete	-	1	27	0,13
10.	Kemiri	19	64	-	41,6
11.	L a d a	2	4	-	3,6
12.	S a g u	3	5	-	1,3
13.	A r e n	3	8	-	1,5
14.	Cassiavera	-	-	-	-
15.	N i l a m	19	12	-	6,0
16.	T e b u	-	-	-	-
17.	Tembakau	75	75	-	64,5
18.	K o p i	4	235	33	118

Sumber: Aceh Besar Dalam Angka 2019

Ket :

TBM = Tanaman Belum Menghasilkan

TM = Tanaman Menghasilkan

TR = Tanaman Rusak

Tabel 5.6 Jumlah Populasi Ternak Besar menurut Jenis Ternak di Kecamatan Kuta Cot Glie Tahun 2018

(Ekor)

Jenis Ternak	Jumlah
(1)	(2)
1. Sapi	8.026
2. Kerbau	1.878
3. Kuda	0

Sumber: Aceh Besar Dalam Angka 2019

Tabel 5.7 Jumlah Populasi Ternak Kecil menurut Jenis Ternak di Kecamatan Kuta Cot Glie Tahun 2018

(Ekor)

Jenis Ternak	Jumlah
(1)	(2)

1. Kambing

3.992

2. Domba

383

Sumber: Aceh Besar Dalam Angka 2019

Tabel 5.8 Jumlah Populasi Ternak Unggas menurut Jenis Unggas di Kecamatan Kuta Cot Glie Tahun 2018 (Ekor)

Jenis Unggas	Jumlah
(1)	(2)
1 Ayam Buras	75.880
2. Ayam Ras Petelur/Pedaging	151.774
3. Itik	12.951

Sumber: Aceh Besar Dalam Angka 2019

Tabel 5.9 Jumlah Pemotongan Ternak Besar di Kecamatan Kuta Cot Glie Tahun 2018

(Ekor)

Jenis Ternak	Jumlah
(1)	(2)
1. Sapi	998
2. Kerbau	606
3. Kuda	-

Sumber: Aceh Besar Dalam Angka 2019

Tabel 5.10 Jumlah Pemotongan Ternak Kecil menurut Jenis Ternak di Kecamatan Kuta Cot Glie Tahun 2018 (Ekor)

Jenis Ternak	Jumlah
(1)	(2)
1. Kambing	337
2. Domba	98

Sumber: Aceh Besar Dalam Angka 2019

Tabel 5.11 Jumlah Pemotongan Ternak Unggas menurut Jenis Unggas di Kecamatan Kuta Cot Glie Tahun 2018

(Ekor)

Jenis Ternak	Jumlah
(1)	(2)
1. Ayam Buras	5.030
2. Ayam Ras Petelur	109.509
3. Ayam Ras Pedaging	63.452
4. Itik	84.876

Sumber: Aceh Besar Dalam Angka 2019

Tabel 5.12 Jumlah Produksi Daging Ternak menurut Jenis Ternak di Kecamatan Kuta Cot Glie Tahun 2018

(Kg)

Jenis Ternak	Produksi Daging
(1)	(2)
1. Sapi	82.790
2. Kerbau	53.054
3. Kambing	16.779
4. Domba	1.519
5. Ayam Buras	5.247
6. Ayam Ras Petelur	95.214
7. Ayam Ras Pedaging	88.189
8. Itik	91.024

Sumber: Aceh Besar Dalam Angka 2019

Tabel 5.13 Jumlah Produksi Kulit Ternak menurut Jenis Ternak di Kecamatan Kuta Cot Glie Tahun 2018

(Lembar)

Jenis Ternak	Kulit
(1)	(2)
1. Sapi	985
2. Kerbau	992
3. Kambing	974
4. Domba	125

Sumber: Aceh Besar Dalam Angka 2019

Tabel 5.14 Jumlah Produksi Telur menurut Jenis Ternak di Kecamatan Kuta Cot Glie Tahun 2018

(Kg)

Jenis Ternak	Produksi Telur
(1)	(2)
1. Ayam Buras	15.707
2. Ayam Ras Petelur	252.209
3. Itik	72.040

Sumber: Aceh Besar Dalam Angka 2019

BAB 6
PERHUBUNGAN &
KOMUNIKASI



<https://acehbesarkab.bps.go.id>

Tabel 6.1 Jenis Permukaan Jalan Utama Antar Gampong dalam Kecamatan Kuta Cot Glie Tahun 2013

Nama Gampong	Jenis Permukaan			Dapat dilalui Kendaraan Roda 4
	Aspal	Diperkeras	Tanah	
(1)	(2)	(3)	(4)	(5)
01. Bak Sukon	1	0	0	✓
02. Siron Krueng	0	1	0	✓
03. Siron Blang	0	1	0	✓
04. Bueng Simek	1	0	0	✓
05. Bithak	1	0	0	✓
06. Tutui	1	0	0	✓
07. Pakuk	0	1	0	✓
08. Pasar Lampaku	1	0	0	✓
09. Sigapang	1	0	0	✓
10. Keureuweung Krueng	1	0	0	✓
11. Keureuweung Blang	1	0	0	✓
12. Glee Jai	1	0	0	✓
13. Lampakuk	1	0	0	✓
14. Banda Safa	1	0	0	✓
15. Lamtui	1	0	0	✓
16. Lambeugak	1	0	0	✓
17. Lamleupung	1	0	0	✓

Lanjutan Tabel 6.1

Nama Gampong	Jenis Permukaan			Dapat dilalui Kendaraan Roda 4
	Aspal	Diperkeras	Tanah	
(1)	(2)	(3)	(4)	(5)
18. Cot Bayu	0	1	0	✓
19. Keumireu	1	0	0	✓
20. Lamleuot	1	0	0	✓
21. Leupung Baleu	1	0	0	✓
22. Ie Alang Lamkeureumeuh	1	0	0	✓
23. Ie Alang Mesjid	1	0	0	✓
24. Ie Alang Dayah	1	0	0	✓
25. Ie Alang Lamghui	1	0	0	✓
26. Maheng	1	0	0	✓
27. Leupung Bruek	0	1	0	✓
28. Lam Aling	1	0	0	✓
29. Lamsie	0	1	0	✓
30. Lampoh Raja	1	0	0	✓
31. Barih Lhok	1	0	0	✓
32. Lamkleng	1	0	0	✓
Jumlah	26	6	0	32

Sumber : Podes 2014

Tabel 6.2 Jenis Penerangan Jalan Utama Antar Gampong dalam Kecamatan Kuta Cot Glie Tahun 2015

Nama Gampong	Listrik diusahakan Pemerintah	Listrik Non Pemerintah	Tidak Ada Penerangan
(1)	(2)	(3)	(4)
01. Bak Sukon	✓		
02. Siron Krueng	✓		
03. Siron Blang	✓		
04. Bueng Simek	✓		
05. Bithak	✓		
06. Tutui	✓		
07. Pakuk	✓		
08. Pasar Lampaku	✓		
09. Sigapang	✓		
10. Keureuweung Krueng	✓		
11. Keureuweung Blang	✓		
12. Glee Jai	✓		
13. Lampakuk	✓		
14. Banda Safa	✓		
15. Lamtui	✓		
16. Lambeugak	✓		
17. Lamleupung	✓		

Lanjutan Tabel 6.2

Nama Gampong	Listrik diusahakan Pemeintah	Listrik Non Pemerintah	Tidak Ada Penerangan
(1)	(2)	(3)	(4)
18. Cot Bayu	✓		
19. Keumireu	✓		
20. Lamleuot	✓	-	
21. Leupung Baleu	✓	-	
22. Ie Lamkeureumeuh	Alang ✓		
23. Ie Alang Mesjid	✓		
24. Ie Alang Dayah	✓		
25. Ie Alang Lamghui	✓		
26. Maheng	✓		
27. Leupung Bruek	✓	-	
28. Lam Aling	✓	-	
29. Lamsie	✓		
30. Lampoh Raja	✓		
31. Barih Lhok	✓	-	
32. Lamkleng	✓	-	
Total			

Sumber : Podes 2014

Tabel 6.3 Sarana Komunikasi yang dapat digunakan dalam KecamatanKuta Cot Glie Tahun 2013

Nama Gampong	Sarana Komunikasi		
	Radio	Televisi	Telepon / HP
(1)	(2)	(3)	(4)
01. Bak Sukon	✓	✓	✓
02. Siron Krueng	✓	✓	✓
03. Siron Blang	✓	✓	✓
04. Bueng Simek	✓	✓	✓
05. Bithak	✓	✓	✓
06. Tutui	✓	✓	✓
07. Pakuk	✓	✓	✓
08. Pasar Lampaku	✓	✓	✓
09. Sigapang	✓	✓	✓
10. Keureuweung Krueng	✓	✓	✓
11. Keureuweung Blang	✓	✓	✓
12. Glee Jai	✓	✓	✓
13. Lampakuk	✓	✓	✓
14. Banda Safa	✓	✓	✓
15. Lamtui	✓	✓	✓
16. Lambeugak	✓	✓	✓
17. Lamleupung	✓	✓	✓

Lanjutan Tabel 6.3

Nama Gampong	Sarana Komunikasi		
	Radio	Televisi	Telepon HP /
(1)	(2)	(3)	(4)
18. Cot Bayu	✓	✓	✓
19. Keumireu	✓	✓	✓
20. Lamleuot	✓	✓	✓
21. Leupung Baleu	✓	✓	✓
22. Ie Alang Lamkeureumeuh	✓	✓	✓
23. Ie Alang Mesjid	✓	✓	✓
24. Ie Alang Dayah	✓	✓	✓
25. Ie Alang Lamghui	✓	✓	✓
26. Maheng	✓	✓	✓
27. Leupung Bruek	✓	✓	✓
28. Lam Aling	✓	✓	✓
29. Lamsie	✓	✓	✓
30. Lampoh Raja	✓	✓	✓
31. Barih Lhok	✓	✓	✓
32. Lamkleng	✓	✓	✓
Jumlah		2	1

Sumber : Podes 2014

Tabel 6.4 Jumlah Kantor Pos Indonesia dan Fasilitas Telekomunikasi dalam Kecamatan Kuta Cot Glie Tahun 2015

Jenis Fasilitas	Jumlah
(1)	(2)
1. Kantor Pos Indonesia	-
2. Kantor Telekomunikasi	-
3. Warung Telekomunikasi	-
4. Warung Internet	2

Sumber : Penulurusan KSK

Tabel 6.5 Banyaknya Desa Menurut Keberadaan Base Transceiver Station (BTS) dan Sinyal Telepon Seluler di Kecamatan Kuta Cot Glie Tahun 2013

Nama Gampong	Keberadaan BTS	Kekuatan Sinyal Telepon Seluler		
		Kuat	Lemah	Tidak Ada
(1)		(2)	(3)	(4)
1. Bak Sukon	-	-	√	-
2. Siron Krueng	-	-	√	-
3. Siron Blang	-	-	√	-
4. Bueng Simek	-	√	-	-
5. Bithak	-	√	-	-
6. Tutui	√	√	-	-
7. Pakuk	-	√	-	-
8. Pasar Lampaku	-	-	√	-
9. Sigapang	-	√	-	-
10. Keureuweung Krueng	-	-	√	-
11. Keureuweung Blang	-	-	√	-
12. Glee Jai	-	-	√	-
13. Lampakuk	-	√	-	-
14. Banda Safa	-	√	-	-
15. Lamtui	-	√	-	-
16. Lambeugak	-	√	-	-
17. Lamleupung	√	√	-	-

Lanjutan Tabel 6.5

Nama Gampong	Keberadaan BTS	Kekuatan Sinyal Telepon Seluler		
		Kuat	Lemah	Tidak Ada
(1)		(2)	(3)	(4)
18. Cot Bayu	-	-	√	-
19. Keumireu	-	-	√	-
20. Lamleuot	-	-	√	-
21. Leupung Baleu	-	√	-	-
22. Ie Alang Lamkeureumeuh	-	√	-	-
23. Ie Alang Mesjid	-	√	-	-
24. Ie Alang Dayah	-	√	-	-
25. Ie Alang Lamghui	-	√	-	-
26. Maheng	-	√	-	-
27. Leupung Bruek	-	-	√	-
28. Lam Aling	-	√	-	-
29. Lamsie	-	√	-	-
30. Lampoh Raja	-	√	-	-
31. Barih Lhok	-	√	-	-
32. Lamkleng	-	√	-	-
Jumlah	2	21	11	-

Sumber : Podes 2014

Halaman Ini Sengaja Dikosongkan

<https://acehbesarkab.go.id>

BAB 7

PEREKONOMIAN



Tabel 7.1 Banyaknya Koperasi Menurut Jenisnya di Kecamatan Kuta Cot Glie Tahun 2014

Nama Gampong	K U D	Kopinkra	Kospin	Koperasi Lainnya
(1)	(2)	(3)	(4)	(4)
1. Bak Sukon	-	-	-	-
2. Siron Krueng	-	-	-	-
3. Siron Blang	-	-	-	-
4. Bueng Simek	-	-	-	-
5. Bithak	-	-	-	-
6. Tutui	-	-	-	-
7. Pakuk	-	-	-	-
8. Pasar Lampaku	-	-	-	-
9. Sigapang	-	-	-	-
10. Keureuweung Krueng	-	-	-	-
11. Keureuweung Blang	-	-	-	-
12. Glee Jai	-	-	-	-
13. Lampakuk	-	-	-	-
14. Banda Safa	-	-	-	-
15. Lamtui	-	-	-	-
16. Lambeugak	1	-	-	-
17. Lamleupung	-	-	-	-

Lanjutan Tabel 7.1

Nama Gampong	K U D	Kopinkra	Kospin	Koperasi Lainnya
(1)	(2)	(3)	(4)	(4)
18. Cot Bayu	-	-	-	-
19. Keumireu	-	-	-	-
20. Lamleuot	-	-	-	-
21. Leupung Baleu	-	-	-	-
22. Ie Alang Lamkeureumeuh	-	-	-	-
23. Ie Alang Mesjid	-	-	-	-
24. Ie Alang Dayah	-	-	-	-
25. Ie Alang Lamghui	-	-	-	-
26. Maheng	-	-	-	-
27. Leupung Bruek	-	-	-	-
28. Lam Aling	-	-	-	-
29. Lamsie	-	-	-	-
30. Lampoh Raja	-	-	-	-
31. Barih Lhok	-	-	-	-
32. Lamkleng	-	-	-	-
Total	1	-	-	-

Sumber : Podes 2014

Tabel 7.2 Banyaknya Industri Kecil dan Mikro Menurut Jenis Bahan Baku di Kecamatan Kuta Cot Glie Tahun 2014

Nama Gampong	Industri dari kulit	Industri dari kayu	Industri logam mulia dan bahan dari logam	Industri anyaman
(1)	(2)	(3)	(4)	(5)
1. Bak Sukon	-	-	-	-
2. Siron Krueng	-	-	-	-
3. Siron Blang	-	-	-	-
4. Bueng Simek	-	1	-	-
5. Bithak	-	-	-	-
6. Tutui	-	1	-	-
7. Pakuk	-	-	-	-
8. Pasar Lampaku	-	-	-	-
9. Sigapang	-	-	-	-
10. Keureuweung Krueng	-	-	-	-
11. Keureuweung Blang	-	-	-	-
12. Glee Jai	-	-	-	-
13. Lampakuk	-	-	-	-
14. Banda Safa	-	-	-	-
15. Lamtui	-	1	-	-
16. Lambeugak	-	1	1	-
17. Lamleupung	-	-	-	-

Lanjutan Tabel 7.2

Nama Gampong	Industri kulit	dari Industri dari kayu	Industri logam mulia dan bahan dari logam	Industri anyaman
(1)	(2)	(3)	(4)	(5)
18. Cot Bayu	-	1	-	-
19. Keumireu	-	1	-	-
20. Lamleuot	-	-	-	-
21. Leupung Baleu	-	1	-	-
22. Ie Alang Lamkeureumeuh	-	-	-	-
23. Ie Alang Mesjid	-	-	-	-
24. Ie Alang Dayah	-	1	-	-
25. Ie Alang Lamghui	-	-	-	-
26. Maheng	-	1	-	-
27. Leupung Bruek	-	-	-	-
28. Lam Aling	-	-	-	-
29. Lamsie	-	-	-	-
30. Lampoh Raja	-	3	-	-
31. Barih Lhok	-	-	-	-
32. Lamkleng	-	-	-	-
Total	-	12	1	-

Lanjutan Tabel 7.2

Nama Gampong	Industri gerabah/keramik/batu	Industri dari kain tenun	Industri makanan dan minuman	Industri lainnya
(1)	(2)	(3)	(4)	(5)
1. Bak Sukon	-	-	-	1
2. Siron Krueng	-	-	-	-
3. Siron Blang	-	-	-	-
4. Bueng Simek	-	-	-	-
5. Bithak	-	-	2	-
6. Tutui	-	-	3	-
7. Pakuk	-	-	-	-
8. Pasar Lampaku	-	-	-	-
9. Sigapang	-	-	-	-
10. Keureuweung Krueng	-	-	1	-
11. Keureuweung Blang	-	-	-	-
12. Glee Jai	-	-	-	-
13. Lampakuk	-	-	7	-
14. Banda Safa	-	-	4	-
15. Lamtui	-	-	5	-
16. Lambeugak	-	-	2	1
17. Lamleupung	-	-	10	-

Lanjutan Tabel 7.2

Nama Gampong	Industri gerabah/keramik/batu	Industri dari kain tenun	Industri makanan dan minuman	Industri lainnya
(1)	(2)	(3)	(4)	(5)
18. Cot Bayu	-	-	-	-
19. Keumireu	-	-	-	-
20. Lamleuot	-	-	-	-
21. Leupung Baleu	1	-	2	2
22. Ie Alang Lamkeureumeuh	-	-	-	-
23. Ie Alang Mesjid	-	-	-	-
24. Ie Alang Dayah	-	-	1	1
25. Ie Alang Lamghui	-	-	2	-
26. Maheng	-	-	-	-
27. Leupung Bruek	-	-	-	-
28. Lam Aling	-	-	-	-
29. Lamsie	-	-	-	-
30. Lampoh Raja	1	-	-	-
31. Barih Lhok	-	-	-	-
32. Lamkleng	-	-	3	-
Total	2	-	42	5

18

Sumber : Podes 2014

Tabel 7.3 Banyak Sarana Perekonomian Menurut Jenis Fasilitasnya di Kecamatan Kuta Cot Glie Tahun 2014

Nama Gampong	Mini Market	Restoran/Rumah Makan	Warung / Kedai Makanan Minuman	Toko Warung / Kelontong
(1)	(2)	(3)	(4)	(5)
1. Bak Sukon	-	-	3	4
2. Siron Krueng	-	-	-	2
3. Siron Blang	-	-	2	5
4. Bueng Simek	-	-	1	3
5. Bithak	-	-	2	4
6. Tutui	-	-	4	2
7. Pakuk	-	-	1	2
8. Pasar Lampaku	-	-	2	-
9. Sigapang	-	-	2	2
10. Keureuweung Krueng	-	-	5	-
11. Keureuweung Blang	-	-	2	6
12. Glee Jai	-	-	1	2
13. Lampakuk	-	-	2	5
14. Banda Safa	-	-	-	3
15. Lamtui	-	-	4	5
16. Lambeugak	-	-	2	7
17. Lamleupung	-	-	7	5

Lanjutan Tabel 7.3

Nama Gampong	Mini Market	Restoran/R umah Makan	Warung Kedai Makanan Minuman	Toko Warung Kelontong
(1)	(2)	(3)	(4)	(5)
18. Cot Bayu	-	-	-	2
19. Keumireu	-	-	5	9
20. Lamleuot	-	-	2	-
21. Leupung Baleu	-	-	1	10
22. Ie Alang Lamkeureumeuh	-	-	1	-
23. Ie Alang Mesjid	-	-	2	5
24. Ie Alang Dayah	-	-	2	1
25. Ie Alang Lamghui	-	-	1	2
26. Maheng	-	-	-	3
27. Leupung Bruek	-	-	-	1
28. Lam Aling	-	-	2	-
29. Lamsie	-	-	2	5
30. Lampoh Raja	-	-	14	-
31. Barih Lhok	-	-	1	3
32. Lamkleng	-	-	-	3
Total	-	-	73	101

Lanjutan Tabel 7.3

Nama Gampong	Hotel/ Pengi- napan	Pasar dengan Bangunan Permanen	Pasar dengan Bangunan Semi Permanen	Pasar Tanpa Bangu- nan	Keberadaan Kelompok Pertokoan
(1)	(2)	(3)	(4)	(5)	(6)
1. Bak Sukon	-	-	-	-	-
2. Siron Krueng	-	-	-	-	-
3. Siron Blang	-	-	-	-	-
4. Bueng Simek	-	-	-	-	-
5. Bithak	-	-	-	-	-
6. Tutui	-	-	-	-	-
7. Pakuk	-	-	-	-	-
8. Pasar Lampaku	-	-	-	-	-
9. Sigapang	-	-	-	-	-
10. Keureuweung Krueng	-	-	-	-	-
11. Keureuweung Blang	-	-	-	-	-
12. Glee Jai	-	-	-	-	-
13. Lampakuk	-	-	-	-	-
14. Banda Safa	-	-	-	-	-
15. Lamtui	-	-	-	1	1
16. Lambeugak	-	-	-	-	-
17. Lamleupung	-	-	-	-	-

Lanjutan Tabel 7.3

Nama Gampong	Hotel/ Peningin	Pasar dengan Bangunan Permanen	Pasar dengan Bangunan Semi Permanen	Pasar Tanpa Bangunan	Keberadaan Kelompok Pertokoan
(1)	(2)	(3)	(4)	(5)	(6)
18. Cot Bayu	-	-	-	-	-
19. Keumireu	-	-	-	1	-
20. Lamleuot	-	-	-	-	-
21. Leupung Baleu	-	-	-	-	-
22. Ie Alang Lamkeureumeuh	-	-	-	-	-
23. Ie Alang Mesjid	-	-	-	-	-
24. Ie Alang Dayah	-	-	-	-	-
25. Ie Alang Lamghui	-	-	-	-	-
26. Maheng	-	-	-	-	-
27. Leupung Bruek	-	-	-	-	-
28. Lam Aling	-	-	-	-	1
29. Lamsie	-	-	-	-	-
30. Lampoh Raja	-	-	-	-	-
31. Barih Lhok	-	-	-	-	-
32. Lamkleng	-	-	-	-	-
Total	-	-	-	2	2

Sumber : Podes 2014

DATA

MENCERDASKAN BANGSA



Badan Pusat Statistik Kabupaten Aceh Besar

Jl. Jenderal Sudirman No.7 Kota Jantho 23911 Telp/Fax : (0651) 92177
website : acehbesarkab.bps.go.id email : bps1108@bps.go.id



9 772407 510000