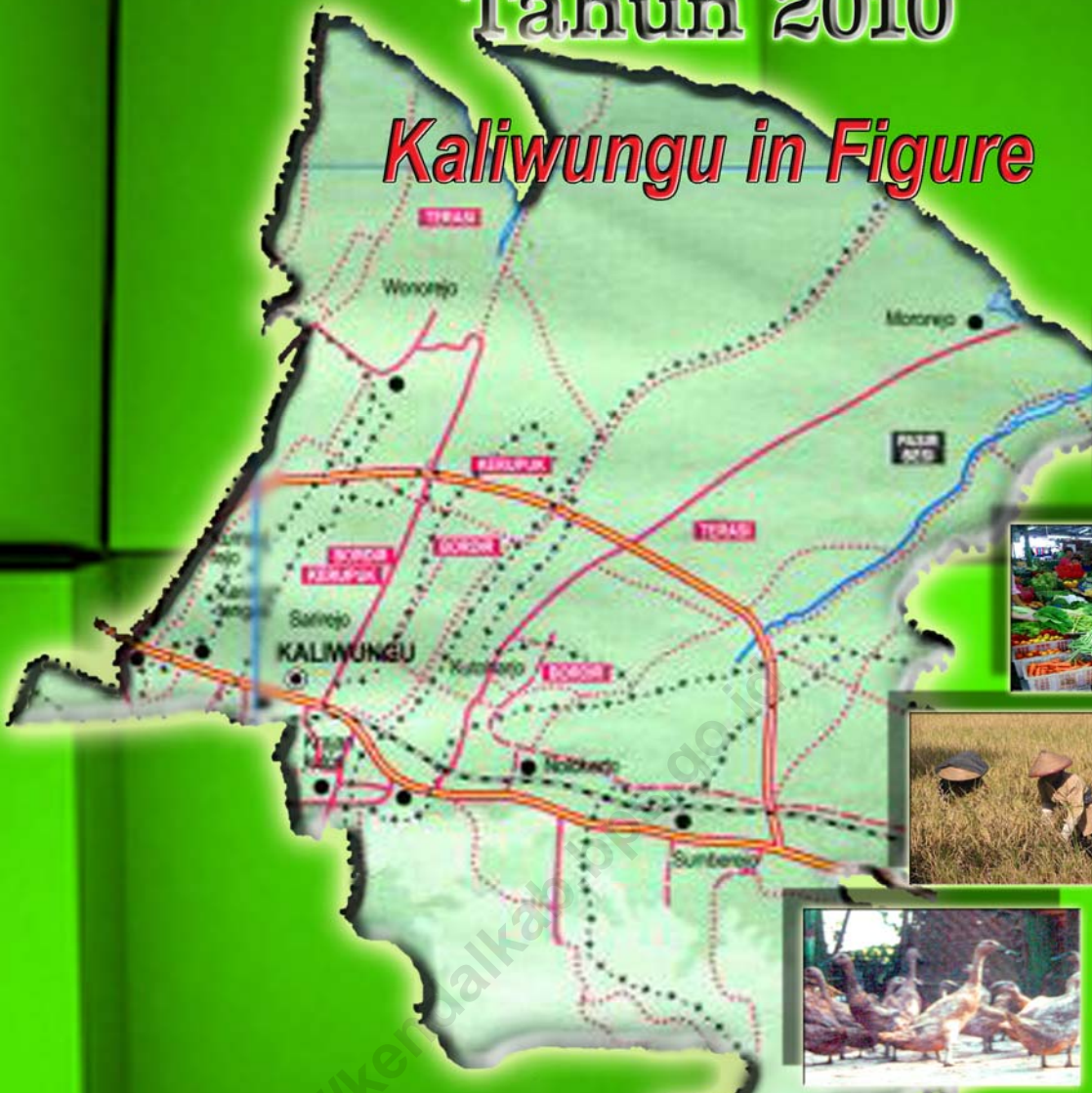


KECAMATAN KALIWUNGU DALAM ANGKA Tahun 2010

Kaliwungu in Figure



DISUSUN OLEH :
KOORDINATOR STATISTIK
KECAMATAN KALIWUNGU



Badan Pusat Statistik
Kabupaten Kendal

KATA SAMBUTAN

Assalamu ‘alaikum Wr. Wb.

Hakekat dan tujuan daripada penyusunan suatu rencana adalah merupakan upaya terwujudnya kondisi “Hari esok lebih baik daripada hari ini”.

Dan didalam kebutuhan perencanaan pembangunan yang terpadu, sangat diperlukan data yang lengkap, akurat, dan *up to date*.

Maka saya menyambut gembira dengan diterbitkannya buku “**KECAMATAN KALIWUNGU DALAM ANGKA TAHUN 2010**” oleh Koordinator Statistik Kecamatan.

Oleh karena tuntutan pembangunan yang selalu berkembang dan berkesinambungan diharapkan untuk penerbitan tahun-tahun mendatang lebih lengkap.

Akhirnya saya sampaikan ucapan terima kasih kepada semua pihak yang terkait. Semoga buku ini bermanfaat dan sampai tujuan.

Wassalamu ‘alaikum Wr. Wb.



KATA PENGANTAR

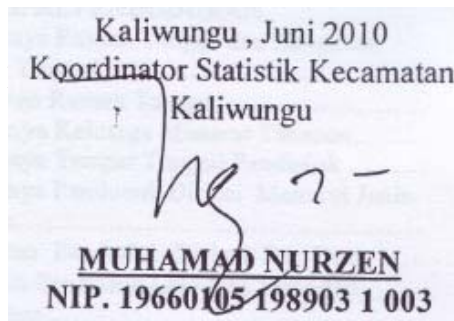
Dengan rasa syukur kami panjatkan kehadiran Tuhan Yang Maha Esa atas taufik dan ridhoNya bahwa penerbitan publikasi **“KECAMATAN KALIWUNGU DALAM ANGKA TAHUN 2010”** dapat tersusun.

Dalam kesempatan ini kami sampaikan ucapan terima kasih kepada yang terhormat:

1. Bp. Camat Kaliwungu beserta staf;
2. Bapak Kepala BPS Kabupaten Kendal;
3. Sdr. Kepala Dinas/Instansi/Jawatan Tingkat Kecamatan Kaliwungu yang telah berpartisipasi memberikan datanya.

Akhirnya kami menyadari bahwa dalam penerbitan publikasi ini masih banyak kekurangan, oleh sebab itu kami sangat mengharapkan kritik dan saran dari berbagai pihak demi sempurnanya dalam penyusunan di masa yang akan datang.

Semoga buku ini bermanfaat dan berguna bagi semua pihak yang menggunakannya.

Kaliwungu , Juni 2010
Koordinator Statistik Kecamatan
Kaliwungu

MUHAMAD NURZEN
NIP. 19660105198903 1 003

DAFTAR ISI

Sambutan Camat Kaliwungu.....	i
Kata Pengantar.....	ii
Daftar isi.....	iii
Daftar Grafik.....	vi
Letak Geografis.....	vii
Peta Wilayah Kabupaten Kendal.....	viii
Peta Wilayah Kecamatan Kaliwungu.....	ix

BAB I PEMERINTAHAN

Tabel 1.1	Luas Wilayah Dirinci Menurut Desa.....	1
Tabel 1.2	Jarak Desa ke Ibukota Kecamatan.....	2
Tabel 1.3	Luas Wilayah Dirinci Menurut Penggunaan.....	3
Tabel 1.4	Luas Tanah Sawah Menurut Jenis Pengairannya.....	5
Tabel 1.5	Luas Tanah Kering Menurut Jenisnya.....	7
Tabel 1.6	Banyaknya Hari Hujan.....	10
Tabel 1.7	Banyaknya Curah Hujan.....	11
Tabel 2.1	Banyaknya Dusun/Dukuh, Rukun Warga, dan Rukun Tetangga.....	12
Tabel 2.2	Banyaknya Balai Desa Dan Kantor Desa.....	13
Tabel 2.3	Banyaknya Perangkat Desa.....	14

BAB II SOSIAL KEPENDUDUKAN

Tabel 3.1	Banyaknya Rumah Tangga dan Bangunan Tempat Tinggal.....	17
Tabel 3.2	Kepadatan Rumah Tangga.....	18
Tabel 3.3	Banyaknya Keluarga Menurut Tahapan.....	19
Tabel 3.4	Banyaknya Tempat Tinggal Penduduk	20
Tabel 3.5	Banyaknya Penduduk Dirinci Menurut Jenis Kelamin.....	21
Tabel 3.6	Kepadatan Penduduk Dirinci Per Desa.....	22
Tabel 3.7	Sex Ratio Penduduk Laki-laki Terhadap Perempuan.....	23
Tabel 3.8	Perkembangan Penduduk Per Tahun.....	24

Tabel 3.9	Banyaknya Penduduk Warga Negara Asing	25
Tabel 3.10	Banyaknya Penduduk Menurut Kelompok Umur dan Jenis Kelamin	26
Tabel 3.11	Banyaknya Penduduk Menurut Kelompok Umur Dan Jenis Kelamin Per Desa...	28
Tabel 3.12	Banyaknya Penduduk Umur 5-6, 7-12, 13-15	38
Tabel 3.13	Banyaknya Mutasi Penduduk	39
Tabel 3.14	Banyaknya Penduduk Diatas 5 Tahun Dirinci Menurut Pendidikan	40
Tabel 3.15	Banyaknya Penduduk Diatas 10 Tahun Yang Bekerja Dirinci Menurut Mata Pencaharian....	42
Tabel 4.1	Banyaknya PUS Akseptor KB Aktif.....	46
Tabel 5.1	Banyaknya Pemeluk Agama.....	48
Tabel 5.2	Banyaknya Tempat Ibadah.....	49
Tabel 5.3	Peserta Calon Jamaah Haji.....	50
Tabel 5.4	Banyaknya Ulama, Mubaligh, dan Khotib...	51
Tabel 5.5	Banyaknya Nikah, Talak, Cerai dan Rujuk....	52
Tabel 6.1	Banyaknya Sekolah TK, Murid, dan Guru....	53
Tabel 6.2	Banyaknya Sekolah Dasar Negeri, Murid, dan Guru.....	54
Tabel 6.3	Banyaknya Madrasah Ibtida'iyah, Murid Dan Guru	55
Tabel 6.4	Banyaknya Sekolah Lanjutan Pertama Negeri, Murid, dan Guru	56
Tabel 6.5	Banyaknya Sekolah Lanjutan Pertama Swasata, Murid dan Guru.....	57
Tabel 6.6	Banyaknya Madrasah Tsanawiyah, Murid, dan Guru.....	58
Tabel 6.7	Banyaknya Sekolah Lanjutan Atas Swasta, Murid, dan Guru.....	59
Tabel 6.8	Banyaknya Madrasah Aliyah, Murid, dan Guru	60
Tabel 6.9	Banyaknya Sekolah Luar Biasa, Murid dan Guru	61
Tabel 7.1	Banyaknya Dokter, tenaga medis , Bidan, Dukun Bayi, Juru sunat.....	63
Tabel 7.2	Banyaknya Fasilitas Kesehatan.....	64
Tabel 7.3	Banyaknya Sarana Air Bersih.....	66

Tabel 7.4	Banyaknya Jamban Umum, Inpres Dan Swadaya.....	67
Tabel 8.1	Banyaknya Penderita Cacat.....	68
Tabel 8.2	Banyaknya Anak Terlantar, Anak Jalanan, WTS, dan Waria.....	69

**BAB III PERTANIAN, PETERNAKAN,
PERKEBUNAN DAN PERIKANAN**

Tabel 9.1	Luas Panen Dan Produksi Padi Sawah Dan Gogo.....	70
Tabel 9.2	Luas Panen Dan Produksi Padi Dan Jagung....	71
Tabel 9.3	Luas Panen Dan Produksi Ubi Kayu Dan Ubi Jalar.....	72
Tabel 9.4	Luas Panen Dan Produksi Kacang Tanah Dan Kedelai.....	73
Tabel 9.5	Produksi Tanaman Perdagangan.....	74
Tabel 9.6	Produksi Ikan.....	75
Tabel 9.7	Banyaknya Pemilik Tambak.....	76
Tabel 9.8	Banyaknya Unggas.....	77
Tabel 9.9	Produksi Telur Unggas.....	79
Tabel 9.10	Banyaknya Ternak.....	80

BAB IV PERHUBUNGAN DAN KOMUNIKASI

Tabel 10.1	Banyaknya Sarana Angkutan Darat Kendaraan Bermotor.....	82
Tabel 10.2	Banyaknya Sarana Angkutan Darat Kendaraan Tak Bermotor.....	83
Tabel 10.3	Jenis Permukaan, Kondisi, dan Kelas Jalan..	84
Tabel 10.4	Banyaknya Jembatan Desa.....	85
Tabel 11.1	Banyaknya Televisi, Radio, Listrik, PLN dan Telephon.....	86

BAB V LAIN - LAIN

Tabel 12.1	Banyaknya Lapangan Olahraga.....	87
Tabel 13.1	Banyaknya Surat Pemberitahuan Pajak Terdaftar.....	88
Tabel 13.2	Pemasukan Pajak Bumi Dan Bangunan.....	89
Tabel 13.3	Jalannya Usaha Perum Pegadaian.....	90
Tabel 13.4	Pendapatan PT. KAI.....	92

DAFTAR GRAFIK

Grafik 1	Luas Wilayah Dirinci Menurut Penggunaan....	4
Grafik 2	Banyaknya Penduduk Menurut Kelompok Umur dan Jenis Kelamin.....	26

<https://kendalkab.bps.go.id>

LETAK GEOGRAFIS

1. Kecamatan Kaliwungu terletak dalam:

Kabupaten : Kendal
Propinsi : Jawa Tengah

2. Batas-batas wilayah:

Sebelah utara : Laut Jawa
Sebelah selatan : Kecamatan Kaliwungu Selatan
Sebelah barat : Kecamatan Brangsong
Sebelah timur : Kota Semarang

3. Jarak dari Ibukota Kaliwungu ke beberapa kota:

Kota Propinsi Jawa Tengah : 21 Km
Kota Kabupaten Kendal : 7 Km
Kota Kecamatan Kaliwungu Selatan : 4 Km
Kota Kecamatan Singorojo : 24 Km
Kota Kecamatan Brangsong : 2 Km

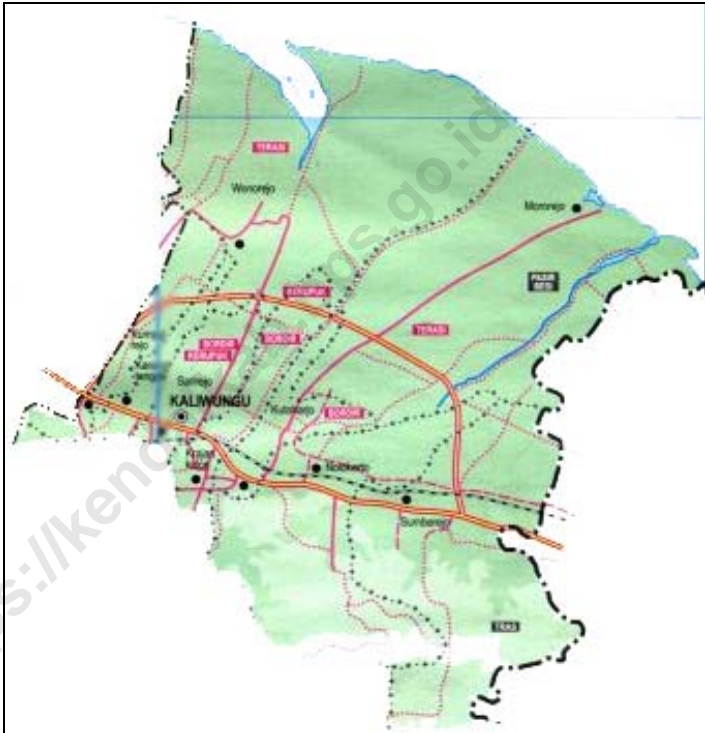
4. Ketinggian tanah: 4,5 meter dpl

5. Jenis Tanah : Latusol

PETA KABUPATEN KENDAL



PETA KECAMATAN KALIWUNGU



BAB I

.....PEMERINTAHAN

Kecamatan Dalam Angka

2010

TABEL : 1.1.

**Luas Wilayah Kecamatan Kaliwungu
Dirinci Menurut Kelurahan**

Tahun : 2010

Desa	Luas (Km-2)	Persentase (%)
(1)	(2)	(3)
01. Kumpulrejo	1.25	2.62
02. Karangtengah	1.20	2.52
03. Sarirejo	1.33	2.79
04. Krajankulon	2.16	4.53
05. Kutoharjo	2.31	4.85
06. Nolakerto	5.19	10.87
07. Sumberejo	7.88	16.51
08. Mororejo	14.35	30.07
09. Wonorejo	12.05	25.25
Jumlah	47.73	100.00

Sumber data : Kantor Kecamatan Kaliwungu

Catatan :

TABEL : 1.2

**Jarak Desa Ke Ibu Kota Kecamatan
Kecamatan Kaliwungu
Tahun : 2010**

Desa	Jarak
	(Km)
(1)	(2)
01. Kumpulrejo	1,00
02. Karangtengah	0,80
03. Sarirejo	0,20
04. Krajankulon	1,00
05. Kutoharjo	1,20
06. Nolakerto	2.00
07. Sumberejo	3,00
08. Mororejo	4,20
09. Wonorejo	3,50

Sumber data : Kantor Kecamatan Kaliwungu

Catatan :

TABEL : 1.3**Luas Wilayah Kecamatan Kaliwungu
Dirinci Menurut Penggunaan****Tahun : 2010**

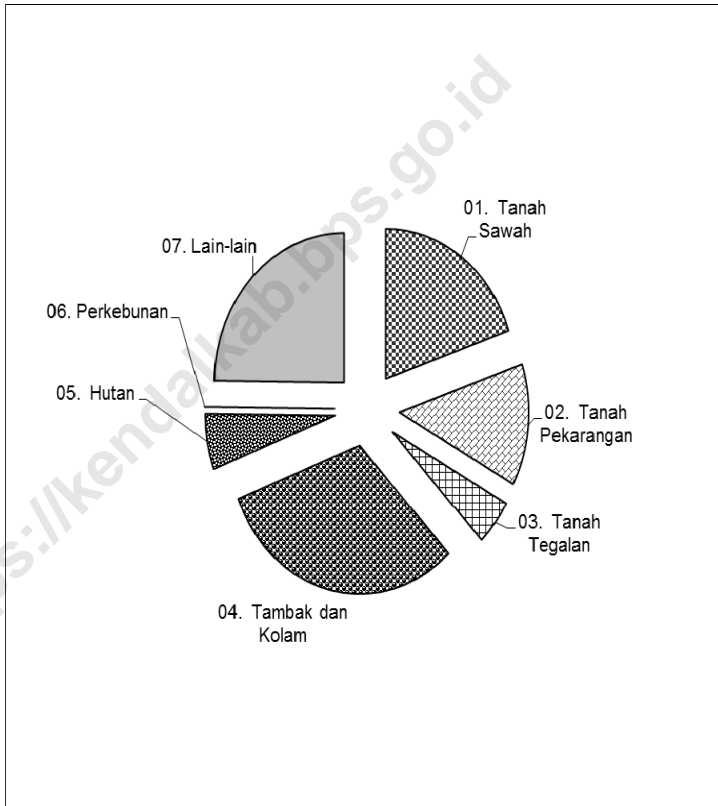
Jenis Penggunaan	Luas (Km-2)	Persentase (%)
(1)	(2)	(3)
01. Tanah Sawah	9.44	19.78
02. Tanah Pekarangan	6.29	13.18
03. Tanah Tegalan	2.39	5.01
04. Tambak dan Kolam	14.90	31.22
05. Hutan	2.87	6.01
06. Perkebunan	0.00	0.00
07. Lain-lain	11.84	24.80
Jumlah	47.73	100.00

Sumber data : Statistik Kecamatan Kaliwungu**Catatan :**

GRAFIK : 1

**Luas Wilayah Kecamatan Kaliwungu
Dirinci Menurut Penggunaan**

Tahun : 2010



Sumber data : Statistik Kecamatan Kaliwungu

Catatan :

TABEL : 1.4**Luas Tanah Sawah Menurut Jenis Pengairannya
Kecamatan Kaliwungu****Tahun : 2010**

Desa	Teknis	Setengah	Non
	(Ha)	Teknis (Ha)	Teknis (Ha)
(1)	(2)	(3)	(4)
01. Kumpulrejo	0.00	77.00	0.00
02. Karangtengah	0.00	66.00	0.00
03. Sarirejo	0.00	79.00	0.00
04. Krajankulon	0.00	105.50	0.00
05. Kutoharjo	0.00	121.00	0.00
06. Nolakerto	0.00	108.75	0.00
07. Sumberejo	185.00	2.00	0.00
08. Mororejo	0.00	140.00	0.00
09. Wonorejo	0.00	52.00	0.00
Jumlah 2010	185.00	751.25	0.00
2009	185.00	797.25	0.00
2008	185.00	810.25	0.00

**Sumber data : Monografi Desa
Catatan :**

TABEL : 1.4 (Lanjutan)

**Luas Tanah Sawah Menurut Jenis Pengairannya
Kecamatan Kaliwungu**

Tahun : 2010

Desa	Tadah Hujan Diusahakan (Ha)	Jumlah (Ha)
(1)	(5)	(6)
01. Kumpulrejo	0.00	77.00
02. Karangtengah	0.00	66.00
03. Sarirejo	0.00	79.00
04. Krajankulon	0.00	105.50
05. Kutoharjo	0.00	121.00
06. Nolakerto	0.00	108.75
07. Sumberejo	8.00	195.00
08. Mororejo	0.00	140.00
09. Wonorejo	0.00	52.00
Jumlah 2010	8.00	944.25
2009	5.00	987.25
2008	5.00	1000.25

Sumber data : Monografi Desa

Catatan:

TABEL : 1.5**Luas Tanah Kering Dirinci Menurut Jenisnya
Kecamatan Kaliwungu****Tahun : 2010**

Desa	Peka- rangan (Ha)	Tegalan (Ha)	Penggem- balaan (Ha)	Tam- bak (Ha)
(1)	(2)	(3)	(4)	(5)
01. Kumpulrejo	25.88	0.00	0.00	0.00
02. Karangtengah	34.08	0.00	0.00	0.00
03. Sarirejo	40.57	0.00	0.00	0.00
04. Krajankulon	44.40	20.15	0.00	20.00
05. Kutoharjo	67.00	14.12	0.00	2.50
06. Nolakerto	220.40	90.82	0.00	14.23
07. Sumberejo	90.97	113.85	0.00	12.29
08. Mororejo	69.56	0.00	0.00	629.73
09. Wonorejo	36.39	0.00	0.00	811.43
Jumlah 2010	629.25	238.94	0.00	1490.18
2009	622.25	238.94	0.00	1460.18
2008	619.25	228.94	0.00	1516.02

Sumber data : Monografi Desa**Catatan:**

TABEL : 1.5 (Lanjutan)**Luas Tanah Kering Dirinci Menurut Jenisnya
Kecamatan Kaliwungu****Tahun : 2010**

Desa	Kolam (Ha)	Hutan	
		Rakyat (Ha)	Negara (Ha)
(1)	(6)	(7)	(8)
01. Kumpulrejo	0.00	0.00	0.00
02. Karangtengah	0.00	0.00	0.00
03. Sarirejo	0.00	0.00	0.00
04. Krajangkulon	0.00	0.00	0.00
05. Kutoharjo	0.00	0.00	0.00
06. Nolakerto	0.00	0.00	7.50
07. Sumberejo	0.00	0.00	279.25
08. Mororejo	0.00	0.00	0.00
09. Wonorejo	0.00	0.00	0.00
Jumlah 2010	0.00	0.00	286.75
2009	0.00	0.00	286.75
2008	0.00	0.00	286.75

Sumber data : Monografi Desa

TABEL : 1.5 (Lanjutan)**Luas Tanah Kering Dirinci Menurut Jenisnya
Kecamatan Kaliwungu****Tahun 2010**

Desa	Perkebunan		Lain-	Jumlah
	Rakyat	Negara	lain	
(1)	(Ha) (9)	(Ha) (10)	(Ha) (11)	(Ha) (12)
01. Kumpulrejo	0.00	0.00	22.12	48.00
02. Karangtengah	0.00	0.00	20.27	54.35
03. Sarirejo	0.00	0.00	13.44	54.01
04. Krajangkulon	0.00	0.00	26.10	110.65
05. Kutoharjo	0.00	0.00	26.73	110.35
06. Nolakerto	0.00	0.00	77.30	410.25
07. Sumberejo	0.00	0.00	96.55	592.91
08. Mororejo	0.00	0.00	595.81	1295.10
09. Wonorejo	0.00	0.00	305.40	1153.22
Jumlah 2010	0.00	0.00	1183.72	3828.84
2009	0.00	0.00	1177.72	3785.84
2008	0.00	0.00	1121.88	3730.00

Sumber data : Monografi Desa**Catatan:**

TABEL : 1.6

**Banyaknya Hari Hujan
Kecamatan Kaliwungu
Tahun : 2007 - 2010**

Bulan	2007	2008	2009	2010
(1)	(2)	(3)	(4)	(5)
01. Januari	9	14	16	16
02. Pebruari	14	24	15	10
03. Maret	11	13	9	13
04. April	11	7	8	9
05. Mei	7	4	13	9
06. Juni	5	3	6	7
07. Juli	1	0	4	7
08. Agustus	4	2	0	9
09. September	0	4	0	15
10. Oktober	11	10	1	16
11. Nopember	12	5	5	14
12. Desember	16	11	7	21
Jumlah	101	97	84	146
Rata-rata	8	8	7	12

Sumber data : Pengairan Ranting Kaliwungu

Catatan :

TABEL : 1.7**Banyaknya Curah Hujan
Kecamatan Kaliwungu****Tahun : 2007 - 2010**

Bulan	2007	2008	2009	2010
(1)	(2)	(3)	(4)	(5)
01. Januari	129	266	315	356
02. Pebruari	202	940	442	195
03. Maret	221	115	103	217
04. April	191	98	169	157
05. Mei	60	47	121	274
06. Juni	30	21	138	183
07. Juli	35	0	37	75
08. Agustus	89	5	0	129
09. September	0	21	0	182
10. Oktober	141	147	2	202
11. Nopember	132	76	160	251
12. Desember	295	220	73	387
Jumlah	1525	1956	1560	2608
Rata-rata	127	163	130	217

Sumber Data : Pengairan Ranting Kecamatan Kaliwungu

TABEL : 2.1**Banyaknya Dusun/Dukuh, Rukun Warga Dan Rukun Tetangga
Kecamatan Kaliwungu****Tahun : 2010**

Desa	Dusun/ Dukuh	Rukun Warga	Rukun Tetangga
(1)	(2)	(3)	(4)
01. Kumpulrjo	2	4	14
02. Karangtengah	2	3	12
03. Sarirejo	3	9	39
04. Krajankulon	3	11	37
05. Kutoharjo	7	9	52
06. Nolakerto	6	6	30
07. Sumberejo	4	9	35
08. Mororejo	3	8	37
09. Wonorejo	3	9	26
Jumlah 2010	33	68	282
2009	33	67	278
2008	33	67	273

Sumber data : Statistik Kecamatan Kaliwungu**Catatan :**

TABEL : 2.2.

**Banyaknya Balai Kelurahan Dan Kantor Kelurahan
Kecamatan Kaliwungu
Tahun : 2010**

Desa	Balai Kelurahan	Kantor Kelurahan
(1)	(2)	(3)
01. Kumpulrjo	1	1
02. Karangtengah	1	1
03. Sarirejo	1	1
04. Krajankulon	1	1
05. Kutoharjo	1	1
06. Nolakerto	1	1
07. Sumberejo	1	1
08. Mororejo	1	1
09. Wonorejo	1	1
Jumlah 2010	9	9
2009	9	9
2008	9	9

Sumber data : Kantor Kecamatan Kaliwungu

Catatan :

TABEL : 2.3

**Banyaknya Perangkat Kelurahan
Kecamatan Kaliwungu
Tahun : 2010**

Desa	Kepala Desa		Sekre- taris Desa		Kaur Umum		Kaur Keu- angan	
	L	P	L	P	L	P	L	P
(1)	(2)	(3)	(4)	(5)	(6)	(7)	(8)	(9)
01. Kumpulrjo	0	1	1	0	0	1	0	0
02. Karangtengah	1	0	0	0	0	1	0	0
03. Sarirejo	1	0	0	1	0	1	0	1
04. Krajankulon	1	0	0	1	0	1	1	0
05. Kutoharjo	0	1	1	0	1	0	1	0
06. Nolakerto	1	0	0	1	1	0	0	1
07. Sumberejo	1	0	1	0	1	0	0	1
08. Mororejo	1	0	1	0	1	0	1	0
09. Wonorejo	1	0	0	0	1	0	1	0
Jumlah 2010	7	2	4	3	5	4	4	3
2009	7	2	4	3	5	4	4	3
2008	8	1	6	3	5	4	4	3

Sumber data : Kantor Kecamatan Kaliwungu

Catatan :

TABEL: 2.3 (Lanjutan)

**Banyaknya Perangkat Kelurahan
Kecamatan Kaliwungu
Tahun : 2010**

Desa	Bayan				Modin	
	Kebayan		Tani		L	P
	L	P	L	P		
(1)	(10)	(11)	(12)	(13)	(14)	(15)
01. Kumpulrjo	1	0	1	0	1	0
02. Karangtengah	0	0	1	0	1	0
03. Sarirejo	1	0	0	0	2	0
04. Krajankulon	1	0	1	0	1	0
05. Kutoharjo	0	0	1	0	1	0
06. Nolakerto	0	0	0	0	2	0
07. Sumberejo	0	0	0	1	1	0
08. Mororejo	1	0	2	0	0	0
09. Wonorejo	1	0	1	0	2	0
Jumlah 2010	5	0	7	1	11	0
2009	4	0	7	0	12	0
2008	4	0	8	0	11	0

Sumber data : Kantor Kecamatan Kaliwungu

Catatan :

TABEL: 2.3 (Lanjutan)

**Banyaknya Perangkat Kelurahan
Kecamatan Kaliwungu
Tahun : 2010**

Desa	Ulu ulu		Jaga Baya		Kami Tuwo		Jumlah	
	L	P	L	P	L	P	L	P
(1)	(16)	(17)	(18)	(19)	(20)	(21)	(22)	(23)
01. Kumpulrjo	0	0	0	0	1	0	6	2
02. Karangtengah	0	0	0	0	2	0	6	1
03. Sarirejo	1	0	0	0	3	0	9	3
04. Krajankulon	0	0	0	0	2	1	7	4
05. Kutoharjo	0	0	0	0	7	0	13	1
06. Nolakerto	1	0	0	0	4	1	9	3
07. Sumberejo	1	0	0	0	4	0	9	2
08. Mororejo	0	0	0	0	3	0	11	0
09. Wonorejo	1	0	1	0	2	0	12	0
Jumlah 2010	4	0	1	0	28	2	82	16
2009	4	0	0	0	28	1	81	14
2008	4	0	0	0	28	1	84	12

Sumber data : Kantor Kecamatan Kaliwungu

Catatan :

BAB II
.....SOSIAL
KEPENDUDUKAN

Kecamatan Dalam Angka

2010

TABEL : 3.1.**Banyaknya Rumah Tangga Dan Bangunan Tempat Tinggal
Kecamatan Kaliwungu****Tahun : : 2010**

Desa	Rumah Tangga	Bangunan Tempat Tinggal
(1)	(2)	(3)
01. Kumpulrejo	764	485
02. Karangtengah	739	640
03. Sarirejo	1342	1166
04. Krajankulon	2577	2025
05. Kutoharjo	2697	1806
06. Nolakerto	2049	1385
07. Sumberejo	1783	1466
08. Mororejo	1738	1398
09. Wonorejo	1265	969
Jumlah 2010	14.954	11.340
2009	14.897	11.276
2008	14.205	11.049

Sumber data : Statistik Kecamatan Kaliwungu**Catatan :**

TABEL : 3.2**Kepadatan Rumah Tangga
Kecamatan Kaliwungul****Tahun : : 2010**

Desan	Penduduk	Rumah Tangga	Kepadatan (Orang/ Kk)
(1)	(2)	(3)	(4)
01. Kumpulrejo	2639	764	3
02. Karangtengah	2329	739	3
03. Sarirejo	5522	1342	4
04. Krajankulon	10056	2577	4
05. Kutoharjo	10696	2697	4
06. Nolakerto	6127	2049	3
07. Sumberejo	6049	1783	3
08. Mororejo	6416	1738	4
09. Wonorejo	4258	1265	3
Jumlah 2010	54.092	14.954	4
2009	53.829	14.897	4
2008	53.646	14.205	4

**Sumber data : Statistik Kecamatan
Kaliwungu****Catatan :**

TABEL : 3.3

**Banyaknya Keluarga Menurut Tahapan
Kecamatan Kaliwungu
Tahun : 2010**

Desa	Pra Sejah Tera	Sejahtera				Jumlah
		I	II	III	III Plus	
(1)	(2)	(3)	(4)	(5)	(6)	(7)
01. Kumpulrejo	186	108	26	427	10	757
02. Karangtengah	112	146	145	228	15	646
03. Sarirejo	364	124	39	695	171	1393
04. Krajangkulon	478	350	140	1.537	78	2583
05. Kutoharjo	979	787	682	570	67	3085
06. Nolakerto	545	229	244	880	0	1898
07. Sumberejo	411	105	72	1.247	29	1864
08. Mororejo	474	451	286	571	21	1803
09. Wonorejo	533	107	138	255	47	1080
Jumlah 2010	4.082	2.407	1.772	6.410	438	15.109
2009	3.659	2.314	2.073	6.185	460	14.691
2008	3.918	2.286	2.033	5.514	545	14.296

Sumber data : PPLKB Kecamatan Kaliwungu

Catatan :

TABEL : 3.4**Banyaknya Tempat Tinggal Penduduk
Kecamatan Kaliwungu****Tahun : : 2010**

Desa	Per- mane n	Semi Perm anen	Papan	Bam- bu	Jum- lah
(1)	(2)	(3)	(4)	(5)	(6)
01. Kumpulrejo	149	60	242	34	485
02. Karangtengah	228	292	120	0	640
03. Sarirejo	372	722	72	0	1.166
04. Krajangkulon	496	716	694	119	2.025
05. Kutoharjo	348	508	950	0	1.806
06. Nolakerto	399	726	260	0	1.385
07. Sumberejo	438	442	487	99	1.466
08. Mororejo	999	252	147	0	1.398
09. Wonorejo	166	582	221	0	969
Jumlah 2010	3.595	4.300	3.193	252	11.340
2009	3.483	4.300	3.225	268	11.276
2008	3.277	4.244	3.240	288	11.049

Sumber data : Statistik Kecamatan Kaliwungu**Catatan :**

TABEL : 3.5**Banyaknya Penduduk Dirinci Menurut Jenis Kelamin
Kecamatan Kaliwungu****Tahun : : 2010**

Desa	Laki-laki	Perempuan	Jumlah
(1)	(2)	(3)	(4)
01. Kumpulrejo	1284	1355	2639
02. Karangtengah	1171	1158	2329
03. Sarirejo	2737	2785	5522
04. Krajankulon	4776	5280	10056
05. Kutoharjo	5316	5380	10696
06. Nolakerto	2985	3142	6127
07. Sumberejo	2909	3140	6049
08. Mororejo	3172	3244	6416
09. Wonorejo	2110	2148	4258
Jumlah 2010	26.460	27.632	54.092
2009	26.326	27.503	53.829
2008	26.217	27.429	53.646

Sumber data: Monografi Desa**Catatan :**

TABEL : 3.6**Kepadatan Penduduk
Kecamatan Kaliwungu****Tahun : : 2010**

Desa	Penduduk	Luas (Km-2)	Kepadatan (Orang/ Km-2)
(1)	(2)	(3)	(4)
01. Kumpulrejo	2639	1.25	2.111
02. Karangtengah	2329	1.20	1.935
03. Sarirejo	5522	1.33	4.152
04. Krajankulon	10056	2.16	4.652
05. Kutoharjo	10696	2.31	4.623
06. Nolakerto	6127	5.19	1.181
07. Sumberejo	6049	7.88	768
08. Mororejo	6416	14.35	447
09. Wonorejo	4258	12.05	3.533
Jumlah 2010	54.092	47.73	1.133
2009	53.829	47.73	1.128
2008	53.646	47.73	1.124

**Sumber data : Statistik Kecamatan Kaliwungu
Catatan :**

TABEL : 3.7**Sex Ratio Penduduk Laki-Laki Terhadap Perempuan
Kecamatan Kaliwungu**

Tahun : : 2010

Desa	Penduduk		Sex Ratio (Per 1000)
	Laki-Laki	Perempuan	
(1)	(2)	(3)	(4)
01. Kumpulrejo	1284	1355	948
02. Karangtengah	1171	1158	1.011
03. Sarirejo	2737	2785	983
04. Krajangkulon	4776	5280	905
05. Kutoharjo	5316	5380	988
06. Nolakerto	2985	3142	950
07. Sumberejo	2909	3140	926
08. Mororejo	3172	3244	978
09. Wonorejo	2110	2148	982
Jumlah 2010	26.460	27.632	958
2009	26.326	27.503	957
2008	26.217	27.429	956

Sumber data : Statistik Kecamatan Kaliwungu

Catatan :

TABEL : 3.8**Perkembangan Penduduk Per Tahun
Kecamatan Kaliwungu****Tahun : 1990 - : 2010**

Tahun	Penduduk	Perkembangan
		Penduduk (%)
(1)	(2)	(3)
1991	-	-
1992	-	-
1993	-	-
1994	-	-
1995	-	-
1996	-	-
1997	-	-
1998	-	-
1999	-	-
2000	-	-
2001	-	-
2002	-	-
2003	-	-
2004	-	-
2005	-	-
2006	52.489	-
2007	53.439	1,81
2008	53.646	0,39
2009	53.829	0,34
2010	54.092	0,49

Sumber data : Statistik Kecamatan Kaliwungu**Catatan :**

TABEL : 3.9**Banyaknya Penduduk Warga Negara Asing
Kecamatan Kaliwungu****Tahun : 2010**

D e s a	W N A	W N A	Jumlah
	Cina	Lainnya	
(1)	(2)	(3)	(4)
01. Kumpulrejo	0	0	0
02. Karangtengah	0	0	0
03. Sarirejo	0	0	0
04. Krajankulon	0	0	0
05. Kutoharjo	2	0	2
06. Nolakerto	17	0	17
07. Sumberejo	0	0	0
08. Mororejo	0	10	10
09. Wonorejo	0	0	0
Jumlah 2010	19	10	29
2009	15	8	23
2008	15	8	23

Sumber data : Statistik Kecamatan Kaliwungu**Catatan :**

TABEL : 3.10

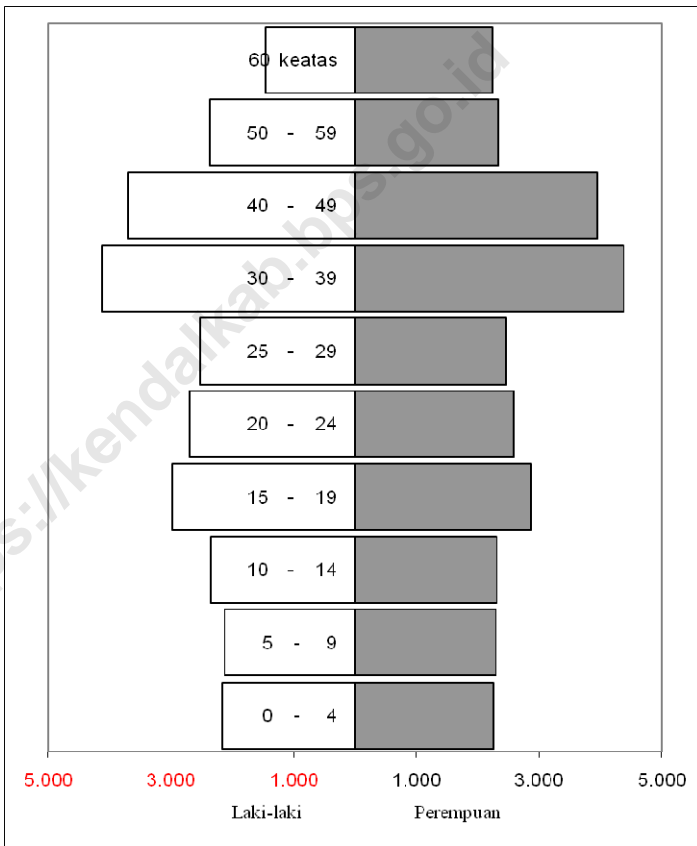
**Banyaknya Penduduk Menurut Kelompok Umur
Dan Jenis Kelamin
Kecamatan Kaliwungu
Tahun : : 2010**

Umur	Laki - laki	Perempuan	Jumlah
(1)	(2)	(3)	(4)
0 - 4	2.175	2.242	4.417
5 - 9	2.125	2.295	4.420
10 - 14	2.348	2.316	4.664
15 - 19	2.969	2.865	5.834
20 - 24	2.686	2.579	5.265
25 - 29	2.519	2.455	4.974
30 - 39	4.121	4.370	8.491
40 - 49	3.696	3.950	7.646
50 - 59	2.368	2.333	4.701
60 keatas	1.453	2.227	3.680
Jumlah 2010	26.460	27.632	54.092
2009	26.326	27.503	53.829
2008	26.217	27.429	53.646

**Sumber data : Statistik Kecamatan Kaliwungu
Catatan :**

GRAFIK : 2

**Banyaknya Penduduk Menurut Kelompok Umur
Dan Jenis Kelamin
Kecamatan Kaliwungu
Tahun : : 2010**



Sumber data : Statistik Kecamatan Kaliwungu

TABEL : 3.11

**Banyaknya Penduduk Menurut Kelompok Umur
Dan Jenis Kelamin Per Desa
Kecamatan Kaliwungu
Tahun : : 2010**

Desa	Umur 0 - 4 Tahun		Jumlah
	Laki - laki	Perempuan	
(1)	(6)	(7)	(8)
01. Kumpulrejo	106	111	217
02. Karangtengah	96	94	190
03. Sarirejo	225	226	451
04. Krajankulon	393	428	821
05. Kutoharjo	437	436	873
06. Nolakerto	245	255	500
07. Sumberejo	239	255	494
08. Mororejo	261	263	524
09. Wonorejo	173	174	347
Jumlah 2010	2.175	2.242	4.417
2009	1.927	2.171	4.098
2008	1.913	2.156	4.069

Sumber data : Statistik Kecamatan Kaliwungu

Catatan :

TABEL : 3.11 (Lanjutan)

**Banyaknya Penduduk Menurut Kelompok Umur
Dan Jenis Kelamin Per Desa
Kecamatan Kaliwungu
Tahun : : 2010**

Desa	Umur 5 - 9 Tahun		
	Laki - laki	Perempuan	Jumlah
(1)	(6)	(7)	(8)
01. Kumpulrejo	103	113	216
02. Karangtengah	94	96	190
03. Sarirejo	220	231	451
04. Krajankulon	383	439	822
05. Kutoharjo	427	447	874
06. Nolakerto	240	261	501
07. Sumberejo	234	261	495
08. Mororejo	255	269	524
09. Wonorejo	169	178	347
Jumlah 2010	2.125	2.295	4.420
2009	2.350	2.238	4.588
2008	2.332	2.222	4.554

Sumber data : Statistik Kecamatan Kaliwungu

Catatan :

TABEL : 3.11 (Lanjutan)

**Banyaknya Penduduk Menurut Kelompok Umur
Dan Jenis Kelamin Per Desa
Kecamatan Kaliwungu
Tahun : : 2010**

Desa	Umur 10 - 14 Tahun		Jumlah
	Laki - laki	Perempuan	
(1)	(6)	(7)	(8)
01. Kumpulrejo	114	114	228
02. Karangtengah	104	97	201
03. Sarirejo	243	233	476
04. Krajankulon	424	443	867
05. Kutoharjo	472	451	923
06. Nolakerto	265	263	528
07. Sumberejo	258	263	521
08. Mororejo	281	272	553
09. Wonorejo	187	180	367
Jumlah 2010	2.348	2.316	4.664
2009	2.871	2.589	5.460
2008	2.856	2.578	5.434

Sumber data : Statistik Kecamatan Kaliwungu

Catatan :

TABEL : 3.11 (Lanjutan)

**Banyaknya Penduduk Menurut Kelompok Umur
Dan Jenis Kelamin Per Desa
Kecamatan Kaliwungu
Tahun : : 2010**

Desa	Umur 15 – 19 Tahun		
	Laki - laki	Perempuan	Jumlah
(1)	(6)	(7)	(8)
01. Kumpulrejo	144	140	284
02. Karangtengah	131	120	251
03. Sarirejo	307	289	596
04. Krajankulon	536	547	1.083
05. Kutoharjo	597	558	1.155
06. Nolakerto	335	326	661
07. Sumberejo	326	326	652
08. Mororejo	356	336	692
09. Wonorejo	237	223	460
Jumlah 2010	2.969	2.865	5.834
2009	2.688	2.133	4.821
2008	2.671	2.124	4.795

Sumber data : Statistik Kecamatan Kaliwungu

Catatan :

TABEL : 3.11 (Lanjutan)

**Banyaknya Penduduk Menurut Kelompok Umur
Dan Jenis Kelamin Per Desa
Kecamatan Kaliwungu
Tahun : : 2010**

Desa	Umur 20 – 24 Tahun		
	Laki - laki	Perempuan	Jumlah
(1)	(6)	(7)	(8)
01. Kumpulrejo	130	126	256
02. Karangtengah	119	108	227
03. Sarirejo	278	260	538
04. Krajankulon	485	493	978
05. Kutoharjo	540	502	1.042
06. Nolakerto	303	293	596
07. Sumberejo	295	293	588
08. Mororejo	322	303	625
09. Wonorejo	214	201	415
Jumlah 2010	2.686	2.579	5.265
2009	2.345	2.448	4.793
2008	2.328	2.441	4.769

Sumber data : Statistik Kecamatan Kaliwungu

Catatan :

TABEL : 3.11 (Lanjutan)

**Banyaknya Penduduk Menurut Kelompok Umur
Dan Jenis Kelamin Per Desa
Kecamatan Kaliwungu
Tahun : : 2010**

Desa	Umur 25 - 29 Tahun		
	Laki - laki	Perempuan	Jumlah
(1)	(6)	(7)	(8)
01. Kumpulrejo	122	120	242
02. Karangtengah	111	103	214
03. Sarirejo	261	248	509
04. Krajankulon	455	469	924
05. Kutoharjo	506	478	984
06. Nolakerto	284	279	563
07. Sumberejo	277	279	556
08. Mororejo	302	288	590
09. Wonorejo	201	191	392
Jumlah 2010	2.519	2.455	4.974
2009	2.083	2.066	4.149
2008	2.072	2.056	4.128

Sumber data : Statistik Kecamatan Kaliwungu

Catatan :

TABEL : 3.11 (Lanjutan)

**Banyaknya Penduduk Menurut Kelompok Umur
Dan Jenis Kelamin Per Desa
Kecamatan Kaliwungu
Tahun : : 2010**

Desa	Umur 30 – 39 Tahun		
	Laki - laki	Perempuan	Jumlah
(1)	(6)	(7)	(8)
01. Kumpulrejo	200	214	414
02. Karangtengah	182	183	365
03. Sarirejo	426	440	866
04. Krajankulon	744	835	1579
05. Kutoharjo	828	851	1679
06. Nolakerto	465	497	962
07. Sumberejo	453	497	950
08. Mororejo	494	513	1007
09. Wonorejo	329	340	669
Jumlah 2010	4.121	4.370	8.491
2009	3.850	4.298	8.148
2008	3.824	4.279	8.103

Sumber data : Statistik Kecamatan Kaliwungu

Catatan :

TABEL : 3.11 (Lanjutan)

**Banyaknya Penduduk Menurut Kelompok Umur
Dan Jenis Kelamin Per Desa
Kecamatan Kaliwungu
Tahun : : 2010**

Desa	Umur 40 – 49 Tahun		
	Laki - laki	Perempuan	Jumlah
(1)	(6)	(7)	(8)
01. Kumpulrejo	179	194	373
02. Karangtengah	164	165	329
03. Sarirejo	382	398	780
04. Krajankulon	667	755	1422
05. Kutoharjo	743	769	1512
06. Nolakerto	417	449	866
07. Sumberejo	406	449	855
08. Mororejo	443	464	907
09. Wonorejo	295	307	602
Jumlah 2010	3.696	3.950	7.646
2009	3.609	3.909	7.518
2008	3.589	3.894	7.483

Sumber data : Statistik Kecamatan Kaliwungu

Catatan :

TABEL : 3.11 (Lanjutan)

**Banyaknya Penduduk Menurut Kelompok Umur
Dan Jenis Kelamin Per Desa
Kecamatan Kaliwungu
Tahun : : 2010**

Desa	Umur 50 - 59 Tahun		
	Laki - laki	Perempuan	Jumlah
(1)	(6)	(7)	(8)
01. Kumpulrejo	115	114	229
02. Karangtengah	105	98	203
03. Sarirejo	245	235	480
04. Krajankulon	427	446	873
05. Kutoharjo	476	454	930
06. Nolakerto	267	266	533
07. Sumberejo	260	265	525
08. Mororejo	284	274	558
09. Wonorejo	189	181	370
Jumlah 2010	2.368	2.333	4.701
2009	2.374	2.564	4.938
2008	2.379	2.549	4.928

Sumber data : Statistik Kecamatan Kaliwungu

Catatan :

TABEL : 3.11 (Lanjutan)

**Banyaknya Penduduk Menurut Kelompok Umur
Dan Jenis Kelamin Per Desa
Kecamatan Kaliwungu
Tahun : : 2010**

Desa	Umur 60 Tahun ke Atas		
	Laki - laki	Perempuan	Jumlah
(1)	(6)	(7)	(8)
01. Kumpulrejo	71	109	180
02. Karangtengah	65	94	159
03. Sarirejo	150	225	375
04. Krajankulon	262	425	687
05. Kutoharjo	290	434	724
06. Nolakerto	164	253	417
07. Sumberejo	161	252	413
08. Mororejo	174	262	436
09. Wonorejo	116	173	289
Jumlah 2010	1.453	2.227	3.680
2009	2.229	3.087	5.316
2008	2.253	3.130	5.383

Sumber data : Statistik Kecamatan Kaliwungu

Catatan :

TABEL : 3.12

**Banyaknya Penduduk Umur 5-6, 7-12, 13-15
Kecamatan Kaliwungu
Tahun : : 2010**

Desa	5-6	7-12	13-15
(1)	(6)	(7)	(8)
01. Kumpulrejo	86	266	148
02. Karangtengah	76	235	131
03. Sarirejo	180	556	310
04. Krajankulon	329	1013	564
05. Kutoharjo	349	1078	600
06. Nolakerto	200	617	344
07. Sumberejo	198	610	339
08. Mororejo	210	646	360
09. Wonorejo	139	429	239
Jumlah 2010	1.767	5.450	3.035
2009	1.836	6.024	3.153
2008	1.825	6.003	3.139

Sumber data : Statistik Kecamatan Kaliwungu

Catatan :

TABEL : 3.13**Banyaknya Mutasi Penduduk
Kecamatan Kaliwungu****Tahun : 2010**

Desa	Kelahir an	Kemati an	Datang	Pergi
(1)	(2)	(3)	(4)	(5)
01. Kumpulrejo	59	10	35	51
02. Karangtengah	49	24	26	25
03. Sarirejo	125	40	126	136
04. Krajankulon	121	79	148	150
05. Kutoharjo	89	84	67	96
06. Nolakerto	72	59	59	59
07. Sumberejo	74	43	93	58
08. Mororejo	95	61	40	79
09. Wonorejo	66	25	18	20
Jumlah 2010	750	425	612	674
2009	581	397	609	587
2008	464	262	526	484

Sumber data : Statistik Kecamatan Kaliwungu**Catatan :**

TABEL : 3.14

**Banyaknya Penduduk Diatas 5 Tahun
Dirinci Menurut Pendidikan
Kecamatan Kaliwungu
Tahun : 2010**

Desa	Tidak Sekolah	Tidak Tamat SD	Belum Tamat SD	Tamat SD
(1)	(2)	(3)	(4)	(5)
01. Kumpulrejo	120	103	276	1003
02. Karangtengah	106	139	163	892
03. Sarirejo	101	130	921	1824
04. Krajankulon	228	239	1325	3118
05. Kutoharjo	227	253	1408	3562
06. Nolakerto	114	303	934	2494
07. Sumberejo	190	287	885	2470
08. Mororejo	168	148	694	2973
09. Wonorejo	195	265	451	1899
Jumlah 2010	1.449	1.867	7.057	20.235
2009	1.514	1.913	7.149	20.285
2008	1.504	1.925	7.166	20.248

Sumber data : Statistik Kecamatan Kaliwungu

Catatan :

TABEL : 3.14 (lanjutan)

**Banyaknya Penduduk Diatas 5 Tahun
Dirinci Menurut Pendidikan
Kecamatan Kaliwungu
Tahun : : 2010**

Desa	Tamat		
	SLTP	SLTA	PT/Akade mi
(1)	(6)	(7)	(8)
01. Kumpulrejo	606	238	76
02. Karangtengah	417	348	74
03. Sarirejo	1284	675	136
04. Krajankulon	2444	1509	372
05. Kutoharjo	2749	1349	275
06. Nolakerto	1030	658	94
07. Sumberejo	1008	563	152
08. Mororejo	1015	606	288
09. Wonorejo	784	255	62
Jumlah 2010	11.337	6.201	1.529
2009	11.286	6.185	1.399
2008	11.198	6.133	1.380

Sumber data : Statistik Kecamatan Kaliwungu

Catatan :

TABEL : 3.15

**Banyaknya Penduduk Diatas 10 Tahun Yang Bekerja
Dirinci Menurut Mata Pencaharian
Kecamatan Kaliwungu
Tahun : 2010**

Desa	Pertanian		Pertambangan Penggalian		Industri Pengolahan	
	Pengusaha	Buruh	Pengusaha	Buruh	Pengusaha	Buruh
(1)	(2)	(3)	(4)	(5)	(6)	(7)
01. Kumpulrejo	153	246	0	0	12	688
02. Karangtengah	89	356	0	0	18	518
03. Sarirejo	176	406	0	0	103	778
04. Krajankulon	246	243	0	0	326	3256
05. Kutoharjo	382	1231	0	0	296	3106
06. Nolakerto	1205	478	0	0	88	1146
07. Sumberejo	864	479	0	0	52	570
08. Mororejo	1369	797	0	0	36	1797
09. Wonorejo	498	1486	0	0	19	279
Jumlah 2010	4.982	5.722	0	0	950	12.138
2009	5.085	6.068	0	0	933	11.830
2008	5.078	6.275	0	0	920	11.806

Sumber data : Statistik Kecamatan Kaliwungu
Catatan :

TABEL : 3.15 (lanjutan)**Banyaknya Penduduk Diatas 10 Tahun Yang Bekerja
Dirinci Menurut Mata Pencaharian
Kecamatan Kaliwungu
Tahun : 2010**

Desa	Listrik, Gas, dan Air Minum		Bangunan		Perdagangan, Hotel, Restoran	
	Pengu saha	Buruh	Pengu saha	Bu- ruh	Pengu saha	Buruh
(1)	(8)	(9)	(10)	(11)	(12)	(13)
01. Kumpulrejo	0	0	0	130	92	98
02. Karangtengah	0	0	1	72	88	86
03. Sarirejo	0	8	4	204	892	530
04. Krajankulon	0	14	6	519	928	822
05. Kutoharjo	0	12	9	692	932	720
06. Nolakerto	0	18	6	307	464	302
07. Sumberejo	1	18	3	439	528	480
08. Mororejo	0	0	1	346	268	249
09. Wonorejo	0	0	0	276	162	175
Jumlah 2010	1	70	30	2.985	4.354	3.462
2009	1	65	30	2.940	4.298	3.308
2008	1	60	26	2.909	4.263	3.258

Sumber data : Statistik Kecamatan Kaliwungu**Catatan :**

TABEL : 3.15 (lanjutan)

**Banyaknya Penduduk Diatas 10 Tahun Yang Bekerja
Dirinci Menurut Mata Pencaharian
Kecamatan Kaliwungu
Tahun : 2010**

Desa	Pengangkutan dan Komunikasi		Keuangan dan Persewaan	
	Pengusaha	Buruh	Pengusaha	Buruh
(1)	(8)	(9)	(10)	(11)
01. Kumpulrejo	47	81	7	13
02. Karangtengah	44	48	1	13
03. Sarirejo	140	206	12	29
04. Krajankulon	157	104	15	230
05. Kutoharjo	281	136	18	199
06. Nolakerto	84	99	6	52
07. Sumberejo	69	75	64	142
08. Mororejo	48	84	5	32
09. Wonorejo	42	43	4	19
Jumlah 2010	912	876	132	729
2009	897	809	128	635
2008	827	664	115	576

Sumber data : Statistik Kecamatan Kaliwungu

Catatan :

TABEL : 3.15 (lanjutan)
Banyaknya Penduduk Diatas 10 Tahun Yang Bekerja
Dirinci Menurut Mata Pencaharian
Kecamatan Kaliwungu
Tahun : 2010

Desa	Jasa- Jasa		Jumlah	
	Pengu saha	Buruh	Pengu saha	Buruh
(1)	(8)	(9)	(10)	(11)
01. Kumpulrejo	32	607	343	1863
02. Karangtengah	55	560	296	1653
03. Sarirejo	155	977	1482	3138
04. Krajankulon	339	1.208	2017	6396
05. Kutoharjo	305	630	2223	6726
06. Nolakerto	132	739	1985	3141
07. Sumberejo	370	906	1951	3109
08. Mororejo	88	248	1815	3553
09. Wonorejo	68	493	793	2771
Jumlah 2010	1.544	6.368	12.905	32.350
2009	1.473	6.643	12.845	32.298
2008	1.414	7.435	12.644	32.983

Sumber data : Statistik Kecamatan Kaliwungu

Catatan :

TABEL : 4.1.**Banyaknya PUS Akseptor KB Aktif
Kecamatan Kaliwungu****Tahun : 2010**

Desa	PUS	Kontrasepsi		
		IUD	PIL	Kondom
(1)	(2)	(3)	(4)	(5)
01. Kumpulrejo	483	8	61	0
02. Karangtengah	451	2	63	0
03. Sarirejo	962	38	174	0
04. Krajankulon	1684	103	466	5
05. Kutoharjo	2106	24	401	83
06. Nolakerto	1396	6	227	3
07. Sumberejo	1298	16	206	5
08. Mororejo	1202	28	245	5
09. Wonorejo	829	8	326	0
Jumlah 2010	10.441	233	2.169	101
2009	10.274	217	2.218	91
2008	10.128	217	2.157	7

Sumber data : PPLKB Kecamatan Kaliwungu**Catatan :**

TABEL : 4.1 (Lanjutan)**Banyaknya PUS Akseptor KB Aktif
Kecamatan Kaliwungu****Tahun : 2010**

Desa	Kontrasepsi				Jumlah
	IMP	Suntik	MOP	MOW	
(1)	(6)	(7)	(8)	(9)	(10)
01. Kumpulrejo	10	281	6	12	378
02. Karangtengah	4	237	2	19	327
03. Sarirejo	51	408	9	18	698
04. Krajankulon	21	629	13	52	1289
05. Kutoharjo	17	1026	8	30	1589
06. Nolakerto	7	839	1	7	1090
07. Sumberejo	31	666	6	57	987
08. Mororejo	24	587	1	14	904
09. Wonorejo	11	290	2	4	641
Jumlah 2010	176	4.963	48	213	7.903
2009	212	4.663	44	223	7.668
2008	193	4.765	41	234	7.759

Sumber data : PPLKB Kecamatan Kaliwungu**Catatan :**

TABEL : 5.1

**Banyaknya Pemeluk Agama
Kecamatan Kaliwungu
Tahun : 2010**

Desa	Islam	Kristen		Budha	Hindu	Jumlah
		Protes tan	Katolik			
(1)	(2)	(3)	(4)	(5)	(6)	(7)
01. Kumpulrejo	2639	0	0	0	0	2639
02. Karangtengah	2327	1	1	0	0	2329
03. Sarirejo	5500	10	11	1	0	5522
04. Krajankulon	10002	12	34	2	6	10056
05. Kutoharjo	10662	5	19	3	7	10696
06. Nolakerto	6100	14	13	0	0	6127
07. Sumberejo	5968	2	35	20	24	6049
08. Mororejo	6408	4	4	0	0	6416
09. Wonorejo	4258	0	0	0	0	4258
Jumlah 2010	53.864	48	117	26	37	54.092
2009	53.609	44	112	37	27	53.829
2008	53.410	47	119	28	42	53.646

**Sumber data : Monografi Desa
Catatan :**

TABEL : 5.2**Banyaknya Tempat Ibadah
Kecamatan Kaliwungu****Tahun : 2010**

Desa	Masjid	Mushola	Gereja	Kuil/ Pura
(1)	(2)	(3)	(4)	(5)
01. Kumpulrejo	2	11	0	0
02. Karangtengah	2	8	0	0
03. Sarirejo	2	20	0	0
04. Krajankulon	2	29	1	0
05. Kutoharjo	2	34	0	0
06. Nolakerto	3	14	0	0
07. Sumberejo	3	17	0	1
08. Mororejo	5	16	0	0
09. Wonorejo	3	12	0	0
Jumlah 2010	24	161	1	1
2009	24	160	1	1
2008	25	160	1	1

**Sumber data : Statistik Kelurahan di Kecamatan Kaliwungu
Catatan :**

TABEL : 5.3**Peserta Calon Jama'ah Haji
Kecamatan Kaliwungu****Tahun : 2010**

Desa	2008	2009	2010
(1)	(2)	(3)	(4)
01. Kumpulrejo	10	2	6
02. Karangtengah	1	13	4
03. Sarirejo	15	6	12
04. Krajankulon	44	36	48
05. Kutoharjo	35	30	76
06. Nolakerto	2	6	7
07. Sumberejo	2	3	6
08. Mororejo	12	6	5
09. Wonorejo	3	2	1
Jumlah	124	104	165

Sumber data : KUA Kecamatan Kaliwungu**Catatan :.**

TABEL : 5.4**Banyaknya Ulama, Mubaligh Dan Khotib
Kecamatan Kaliwungu****Tahun : 2009**

Desa	Ulama	Mubaligh	Khotib
(1)	(2)	(3)	(4)
01. Kumpulrejo	1	1	4
02. Karangtengah	1	1	4
03. Sarirejo	5	4	9
04. Krajankulon	26	17	15
05. Kutoharjo	4	5	3
06. Nolakerto	1	1	10
07. Sumberejo	1	1	9
08. Mororejo	5	3	10
09. Wonorejo	2	1	5
Jumlah 2010	46	34	69
2009	46	34	69
2008	46	34	69

Sumber data : KUA Kecamatan Kaliwungu**Catatan :**

TABEL : 5.5.**Banyaknya Nikah, Talak, Cerai Dan Rujuk
Kecamatan Kaliwungu****Tahun : 2010**

Kelurahan	Nikah	Talak	Cerai	Rujuk
(1)	(2)	(3)	(4)	(5)
01. Kumpulrejo	34	1	0	0
02. Karangtengah	33	1	2	0
03. Sarirejo	52	2	0	0
04. Krajankulon	101	2	2	0
05. Kutoharjo	126	5	5	0
06. Nolakerto	75	2	16	0
07. Sumberejo	63	2	1	0
08. Mororejo	71	0	3	0
09. Wonorejo	40	0	3	0
Jumlah 2010	595	15	32	0
2009	596	11	21	0
2008	617	16	27	0

Sumber data : KUA Kecamatan Kaliwungu**Catatan :**

TABEL : 6.1**Banyaknya Sekolah Taman Kanak-Kanak, Murid Dan Guru
Kecamatan Kaliwungu****Tahun : 2010**

Desa	Sekolah	Murid	Guru
(1)	(2)	(3)	(4)
01. Kumpulrejo	1	33	3
02. Karangtengah	1	33	3
03. Sarirejo	2	185	10
04. Krajankulon	5	307	18
05. Kutoharjo	3	276	12
06. Nolakerto	4	135	11
07. Sumberejo	2	130	8
08. Mororejo	3	126	11
09. Wonorejo	3	75	11
Jumlah 2010	24	1.300	87
2009	23	1.263	91
2008	23	1.344	85

Sumber data : Masing-masing Sekolah di Kecamatan Kaliwungu
Catatan :

TABEL : 6.2**Banyaknya Sekolah Dasar Negeri, Murid Dan Guru
Kecamatan Kaliwungu****Tahun : 2010**

Desa	Sekolah	Murid	Guru
(1)	(2)	(3)	(4)
01. Kumpulrejo	1	170	12
02. Karangtengah	1	128	12
03. Sarirejo	3	819	37
04. Krajankulon	5	1.210	59
05. Kutoharjo	4	1.028	46
06. Nolakerto	3	809	37
07. Sumberejo	3	753	33
08. Mororejo	2	362	23
09. Wonorejo	1	131	13
Jumlah 2010	23	5.410	272
2009	23	5.409	277
2008	23	5.486	262

**Sumber data : Masing-masing Sekolah di Kecamatan
Kaliwungu****Catatan :**

TABEL : 6.3**Banyaknya Madrasah Ibtida'iyah, Murid Dan Guru
Kecamatan Kaliwungu****Tahun : 2010**

Desa	Sekolah	Murid	Guru
(1)	(2)	(3)	(4)
01. Kumpulrejo	1	97	9
02. Karangtengah	0	0	0
03. Sarirejo	1	166	10
04. Krajankulon	1	265	12
05. Kutoharjo	1	165	8
06. Nolakerto	1	160	9
07. Sumberejo	0	0	0
08. Mororejo	2	313	16
09. Wonorejo	1	245	11
Jumlah 2010	8	1.411	75
2009	8	1.425	78
2008	8	1.396	72

**Sumber data : Masing-masing Sekolah di Kecamatan
Kaliwungu****Catatan :**

TABEL : 6.4**Banyaknya Sekolah Lanjutan Pertama Negeri, Murid Dan Guru
Kecamatan Kaliwungu****Tahun : 2010**

Desa	Sekolah	Murid	Guru
(1)	(2)	(3)	(4)
01. Kumpulrejo	0	0	0
02. Karangtengah	1	330	27
03. Sarirejo	0	0	0
04. Krajangkulon	0	0	0
05. Kutoharjo	0	0	0
06. Nolakerto	0	0	0
07. Sumberejo	0	0	0
08. Mororejo	0	0	0
09. Wonorejo	0	0	0
Jumlah 2010	1	330	27
2009	1	336	24
2008	1	305	24

Sumber data : Masing-masing Sekolah di Kecamatan Kaliwungu
Catatan : Termasuk SLTP Kejuruan Negeri

TABEL : 6.5**Banyaknya Sekolah Lanjutan Pertama Swasta, Murid Dan Guru
Kecamatan Kaliwungu****Tahun : 2010**

Desa	Sekolah	Murid	Guru
(1)	(2)	(3)	(4)
01. Kumpulrejo	0	0	0
02. Karangtengah	0	0	0
03. Sarirejo	1	345	19
04. Krajankulon	0	0	0
05. Kutoharjo	2	896	47
06. Nolakerto	0	0	0
07. Sumberejo	0	0	0
08. Mororejo	0	0	0
09. Wonorejo	1	138	14
Jumlah 2010	4	1.379	80
2009	4	1.559	103
2008	4	1.724	81

**Sumber data : Masing-masing Sekolah di Kecamatan
Kaliwungu**

Catatan : Termasuk SLTP Kejuruan Swasta

TABEL : 6.6**Banyaknya Madrasah Tsanawiyah, Murid Dan Guru
Kecamatan Kaliwungu****Tahun : 2010**

Desa	Sekolah	Murid	Guru
(1)	(2)	(3)	(4)
01. Kumpulrejo	0	0	0
02. Karangtengah	0	0	0
03. Sarirejo	0	0	0
04. Krajankulon	0	0	0
05. Kutoharjo	1	369	27
06. Nolakerto	0	0	0
07. Sumberejo	0	0	0
08. Mororejo	0	0	0
09. Wonorejo	0	0	0
Jumlah 2010	1	369	27
2009	1	369	32
2008	1	384	29

**Sumber data : Masing-masing Sekolah di Kecamatan Kaliwungu
Catatan :**

TABEL : 6.7

**Banyaknya Sekolah Lanjutan Atas Swasta, Murid Dan Guru
Kecamatan Kaliwungu
Tahun : 2010**

Desa	Sekolah	Murid	Guru
(1)	(2)	(3)	(4)
01. Kumpulrejo	0	0	0
02. Karangtengah	1	577	41
03. Sarirejo	1	177	21
04. Krajankulon	0	0	0
05. Kutoharjo	0	0	0
06. Nolakerto	0	0	0
07. Sumberejo	0	0	0
08. Mororejo	0	0	0
09. Wonorejo	0	0	0
Jumlah 2010	2	754	62
2009	2	792	69
2008	2	719	68

**Sumber data : Masing-masing Sekolah di Kecamatan Kaliwungu
Catatan : Termasuk SLTA Kejuruan Negeri**

TABEL : 6.8

**Banyaknya Madrasah Aliyah, Murid Dan Guru
Kecamatan Kaliwungu
Tahun : 2010**

Desa	Sekolah	Murid	Guru
(1)	(2)	(3)	(4)
01. Kumpulrejo	0	0	0
02. Karangtengah	0	0	0
03. Sarirejo	0	0	0
04. Krajankulon	0	0	0
05. Kutoharjo	0	0	0
06. Nolakerto	0	0	0
07. Sumberejo	0	0	0
08. Mororejo	0	0	0
09. Wonorejo	1	31	13
Jumlah 2010	1	31	13
2009	1	0	0
2008	1	0	0

**Sumber data : Masing-masing Sekolah di Kecamatan
Kaliwungu**

Catatan : Termasuk SLTA Kejuruan Swasta

Tabel : 6.9

**Banyaknya Sekolah Luar Biasa, Murid dan Guru
Kecamatan Kaliwungu
Tahun : 2010**

D e s a	TK		SD	
	Sekolah	Murid	Sekolah	Murid
(1)	(2)	(3)	(4)	(5)
01. Kumpulrejo	0	0	0	0
02. Karangtengah	1	6	1	120
03. Sarirejo	0	0	0	0
04. Krajankulon	0	0	0	0
05. Kutoharjo	0	0	0	0
06. Nolakerto	0	0	0	0
07. Sumberejo	0	0	0	0
08. Mororejo	0	0	0	0
09. Wonorejo	0	0	0	0
Jumlah 2010	1	6	1	120
2009	1	18	1	130
2008	1	22	1	98

Sumber data : SLB Kecamatan Kaliwungu

Tabel : 6.9 (Lanjutan)

**Banyaknya Sekolah Luar Biasa, Murid dan Guru
Kecamatan Kaliwungu
Tahun : 201**

D e s a	SLTP		SLTA		Guru	
	Sekolah	Murid	Sekolah	Murid		
(1)	(6)	(7)	(8)	(9)	(10)	
01. Kumpulrejo	0	0	0	0	0	
02. Karangtengah	1	22	1	5	22	
03. Sarirejo	1	0	0	0	0	
04. Krajankulon	0	0	0	0	0	
05. Kutoharjo	0	0	0	0	0	
06. Nolakerto	0	0	0	0	0	
07. Sumberejo	0	0	0	0	0	
08. Mororejo	0	0	0	0	0	
09. Wonorejo	0	0	0	0	0	
Jumlah	2010	1	22	1	5	22
	2009	1	13	0	0	22
	2008	1	15	0	0	22

Sumber data : SLB Kaliwungu

TABEL : 7.1

**Banyaknya Dokter, Tenaga Medis (Mantri Kesehatan),
Bidan, Dukun Bayi Dan Juru Sunat
Kecamatan Kaliwungu**

Tahun :2010

Desa	Dok ter	Man tri Kese hatan	Bidan	Dukun Bayi	Juru Sunat
(1)	(2)	(3)	(4)	(5)	(6)
01. Kumpulrejo	0	1	1	0	0
02. Karangtengah	0	3	2	0	0
03. Sarirejo	3	4	0	0	0
04. Krajankulon	4	1	5	0	0
05. Kutoharjo	1	1	8	0	0
06. Nolakerto	1	1	3	3	0
07. Sumberejo	3	1	1	2	0
08. Mororejo	1	2	3	1	0
09. Wonorejo	0	0	1	1	0
Jumlah 2010	13	14	24	7	0
2009	8	14	17	12	0
2008	8	14	17	17	0

Sumber data : Puskesmas Kecamatan Kaliwungu

Catatan :

TABEL : 7.2**Banyaknya Fasilitas Kesehatan
Kecamatan Kaliwungu****Tahun : 2010**

Desa	RSU	Puskesmas	Puskesmas Pembantu
(1)	(2)	(3)	(4)
01. Kumpulrejo	0	0	0
02. Karangtengah	0	0	1
03. Sarirejo	0	0	0
04. Krajankulon	0	0	0
05. Kutoharjo	0	1	0
06. Nolakerto	0	0	0
07. Sumberejo	0	0	1
08. Mororejo	0	0	0
09. Wonorejo	0	0	0
Jumlah 2010	0	1	2
2009	0	1	2
2008	0	1	2

Sumber data: Puskesmas Kecamatan Kaliwungu**Catatan :**

TABEL : 7.2 (lanjutan)

**Banyaknya Fasilitas Kesehatan
Kecamatan Kaliwungu**

Tahun : 2010

Desa	Dokter Umum	Dokter Gigi	Rumah Bersalin
(1)	(5)	(6)	(7)
01. Kumpulrejo	0	0	0
02. Karangtengah	1	0	0
03. Sarirejo	2	0	0
04. Krajankulon	4	0	0
05. Kutoharjo	0	1	0
06. Nolakerto	2	0	0
07. Sumberejo	1	0	2
08. Mororejo	0	0	0
09. Wonorejo	0	0	0
Jumlah 2010	10	1	2
2009	8	0	0
2008	8	0	0

Sumber data: Puskesmas Kecamatan Kaliwungu

Catatan :

TABEL : 7.3**Banyaknya Sarana Air Bersih
Kecamatan Kaliwungu****Tahun : 2010**

Desa	Sumur	SPT	Sumur	Pelangan
	Artetis		Gali	PAM
(1)	(2)	(3)	(4)	(5)
01. Kumpulrejo	1	0	252	248
02. Karangtengah	3	0	264	382
03. Sarirejo	1	0	675	488
04. Krajankulon	2	0	1072	1123
05. Kutoharjo	4	0	1120	412
06. Nolakerto	3	2	126	621
07. Sumberejo	1	5	622	0
08. Mororejo	4	0	445	0
09. Wonorejo	45	0	453	0
Jumlah 2010	45	7	5029	3274
2009	45	7	5010	3150
2008	45	7	4989	2938

Sumber data : Puskesmas Kecamatan Kaliwungu**Catatan :**

TABEL : 7.4**Banyaknya Jamban Umum, Inpres Dan Swadaya
Kecamatan Kaliwungu****Tahun : 2010**

Desa	Umum	Inpres	Swadaya
(1)	(2)	(3)	(4)
01. Kumpulrejo	0	0	149
02. Karangtengah	1	0	133
03. Sarirejo	2	0	542
04. Krajangkulon	1	0	792
05. Kutoharjo	0	0	786
06. Nolakerto	0	0	286
07. Sumberejo	0	0	632
08. Mororejo	0	0	394
09. Wonorejo	0	0	278
Jumlah 2010	4	0	3.992
2009	4	0	3.960
2008	4	0	3.938

Sumber data : Puskesmas Kecamatan Kaliwungu**Catatan :**

TABEL : 8.1**Banyaknya Penderita Cacat
Kecamatan Kaliwungu****Tahun : 2010**

Desa	Jenis Penderita Cacat					
	Tuna netra	Tu buh	Men - tal	Psi kotik	Bisu Tuli	Jum - lah
(1)	(2)	(3)	(4)	(5)	(7)	(8)
01. Kumpulrejo	4	1	2	0	1	8
02. Karangtengah	0	3	2	0	1	6
03. Sarirejo	0	7	1	0	0	8
04. Krajankulon	2	6	0	0	0	8
05. Kutoharjo	5	9	4	0	0	18
06. Nolakerto	5	4	0	0	0	9
07. Sumberejo	0	7	2	0	5	14
08. Mororejo	7	7	2	4	1	21
09. Wonorejo	8	0	4	0	4	16
Jumlah 2010	31	44	17	4	12	108
2009	29	63	24	12	57	185
2008	32	90	29	14	39	204

Sumber data : Kantor Kecamatan Kaliwungu

TABEL : 8.2

**Banyaknya Anak Terlantar, Anak Nakal,
Anak Jalanan, WTS Dan Waria
Kecamatan Kaliwungu
Tahun : 2010**

Kelurahan	Anak			WTS	Waria
	Terlantar	Nakal	Jalanan		
(1)	(2)	(3)	(4)	(5)	(6)
01. Kumpulrejo	24	0	0	0	0
02. Karangtengah	9	0	0	0	0
03. Sarirejo	2	0	0	0	0
04. Krajangkulon	8	0	0	0	0
05. Kutoharjo	15	0	3	0	0
06. Nolakerto	13	0	0	0	0
07. Sumberejo	7	0	2	283	7
08. Mororejo	13	0	0	0	0
09. Wonorejo	18	0	0	0	0
Jumlah 2010	109	0	5	283	7
2009	124	4	5	298	3
2008	110	5	5	291	0

**Sumber data : Statistik Kecamatan Kaliwungu
Catatan :**

BAB III
**.....PERTANIAN,
PETERNAKAN, DAN
PERKEBUNAN**

Kecamatan Dalam Angka

2010

TABEL : 9.1**Luas Panen Dan Produksi Padi Sawah Dan Gogo
Kecamatan Kaliwungu****Tahun : 2010**

Desa	Padi Sawah		Padi Gogo	
	Luas (Ha)	Produksi (Ton)	Luas (Ha)	Produksi (Ton)
(1)	(2)	(3)	(4)	(5)
01. Kumpulrejo	154,00	1.078,00	0,00	0,00
02. Karangtengah	132,00	924,00	0,00	0,00
03. Sarirejo	158,00	1.090,20	0,00	0,00
04. Krajankulon	208,00	1.435,20	0,00	0,00
05. Kutoharjo	251,00	1.706,80	0,00	0,00
06. Nolokerto	213,00	1.384,50	30,00	135,00
07. Sumberejo	350,00	2.030,00	72,00	324,00
08. Mororejo	280,00	1.904,00	0,00	0,00
09. Wonorejo	94,00	545,20	0,00	0,00
Jumlah 2010	1.840,00	12.097,90	102,00	459,00
2009	1.726,00	12.790,12	95,00	666,50
2008	1.684,00	11.376,14	155,00	1.064,92

Sumber data : Petugas Statistik Pertanian Kecamatan Kaliwungu
Catatan :

TABEL : 9.2**Luas Panen Dan Produksi Padi Dan Jagung
Kecamatan Kaliwungu****Tahun : 2010**

Desa	Padi		Jagung	
	Luas	Produksi	Luas	Produksi
	(Ha)	(Ton)	(Ha)	(Ton)
(1)	(2)	(3)	(4)	(5)
01. Kumpulrejo	154,00	1.078,00	0,00	0,00
02. Karangtengah	132,00	924,00	0,00	0,00
03. Sarirejo	158,00	1.090,20	0,00	0,00
04. Krajankulon	208,00	1.435,20	0,00	0,00
05. Kutoharjo	251,00	1.706,80	0,00	0,00
06. Nolakerto	243,00	1.519,50	80,00	560,00
07. Sumberejo	422,00	2.354,00	159,00	1.033,50
08. Mororejo	280,00	1.904,00	0,00	0,00
09. Wonorejo	94,00	545,20	0,00	0,00
Jumlah 2010	1.942,00	12.556,90	239,00	1.593,50
2009	1.778,00	13.207,98	171,00	1.282,50
2008	1.839,00	12.441,06	124,00	1.231,04

**Sumber data : Petugas Statistik Pertanian Kecamatan Kaliwungu
Catatan :**

TABEL : 9.3.

**Luas Panen Dan Produksi Ubi Kayu Dan Ubi Jalar
Kecamatan Kaliwungu
Tahun : 2010**

D e s a	Ubi Kayu		Ubi Jalar	
	Luas	Produksi	Luas	Produksi
	(Ha)	(Ton)	(Ha)	(Ton)
(1)	(2)	(3)	(4)	(5)
01. Kumpulrejo	0,00	0,00	0,00	0,00
02. Karangtengah	0,00	0,00	0,00	0,00
03. Sarirejo	0,00	0,00	0,00	0,00
04. Krajankulon	0,00	0,00	0,00	0,00
05. Kutoharjo	0,00	0,00	0,00	0,00
06. Nolokerto	10,00	247,00	0,00	0,00
07. Sumberejo	18,00	444,60	0,00	0,00
08. Mororejo	0,00	0,00	0,00	0,00
09. Wonorejo	0,00	0,00	0,00	0,00
Jumlah 2010	28,00	691,60	0,00	0,00
2009	100,00	4.474,20	0,00	0,00
2008	208,00	9.801,44	0,00	0,00

Sumber data : Petugas Statistik Pertanian Kecamatan Kaliwungu
Catatan :

TABEL : 9.4.
Luas Panen Dan Produksi Kacang Tanah Dan Kedelai
Kecamatan Kaliwungu
Tahun : 2010

D e s a	Kacang Tanah		Kedelai	
	Luas	Produksi	Luas	Produksi
	(Ha)	(Ton)	(Ha)	(Ton)
(1)	(2)	(3)	(4)	(5)
01. Kumpulrejo	0,00	0,00	0,00	0,00
02. Karangtengah	0,00	0,00	0,00	0,00
03. Sarirejo	0,00	0,00	0,00	0,00
04. Krajankulon	0,00	0,00	0,00	0,00
05. Kutoharjo	0,00	0,00	0,00	0,00
06. Nolokerto	46,00	303,60	0,00	0,00
07. Sumberejo	70,00	455,00	0,00	0,00
08. Mororejo	0,00	0,00	0,00	0,00
09. Wonorejo	0,00	0,00	0,00	0,00
Jumlah 2010	116,00	758,60	0,00	0,00
2009	123,00	1.006,39	1,00	9,28
2008	135,00	1.088,40	13,00	123,18

Sumber data : Petugas Statistik Pertanian Kecamatan Kaliwungu
Catatan :

TABEL : 9.5**Produksi Tanaman Perdagangan
Kecamatan Kaliwungu****Tahun : 2010**

Tahun	Kelapa	Tembakau	Kapok
	(Butir)	(Kw)	(Kw)
(1)	(2)	(3)	(4)
2003	-	-	-
2004	-	-	-
2005	-	-	-
2006	48,324	0,00	124,35
2007	5,919	0,00	19,62
2008	5,623	0,00	17,66
2009	5,863	0,00	18,49
2010	5,969	0,00	18,75

Sumber data : Petugas Perkebunan Kecamatan Kaliwungu**Catatan:**

TABEL : 9.6

**Produksi Ikan
Kecamatan Kaliwungu
Tahun : 2010**

Bulan	Produksi			
	Bandeng (Ton)	Udang (Ton)	Lele (Ton)	Rucah (Ton)
(1)	(2)	(3)	(4)	(5)
01. Januari	157,29	65,80	2,50	3,20
02. Pebruari	104,00	76,60	3,70	1,50
03. Maret	130,80	68,20	0,00	2,20
04. April	145,50	54,80	0,00	2,50
05. Mei	67,08	57,40	0,00	0,90
06. Juni	241,80	21,30	5,30	3,30
07. Juli	191,00	29,40	0,00	2,00
08. Agustus	155,00	45,70	2,10	2,60
09. September	102,90	52,60	1,50	1,80
10. Oktober	277,10	61,30	0,00	4,20
11. Nopember	191,56	37,20	0,00	1,90
12. Desember	247,35	52,40	0,00	3,60
Jumlah 2010	2.011,38	622,70	15,10	29,70
2009	2.068,50	828,58	28,40	66,12
2008	2.393,89	1.022,85	29,20	379,97

**Sumber data : Petugas Dinas Peternakan, Kelautan
Dan Perikanan Kecamatan Kaliwungu
Catatan :**

TABEL : 9.7**Banyaknya Pemilik Tambak
Kecamatan Kaliwungu****Tahun : 2010**

Kelurahan	Luas	Pemilik
	(Ha)	(Orang)
(1)	(2)	(3)
01. Kumpulrejo	0,00	0
02. Karangtengah	0,00	0
03. Sarirejo	0,00	0
04. Krajankulon	20,00	5
05. Kutoharjo	2,50	4
06. Nolakerto	14,23	4
07. Sumberejo	12,29	6
08. Mororejo	599,00	270
09. Wonorejo	811,00	258
Jumlah 2010	1.490,18	547
2009	1490,18	547
2008	1.516,02	527

Sumber data : Kantor Kecamatan Kaliwungu

TABEL : 9.8

**Banyaknya Unggas
Kecamatan Kaliwungu
Tahun : 2010**

Desa	Ayam Kampung	Ayam Ras		Bebek/ Itik
		Petelor	Pedaging	
(1)	(2)	(3)	(4)	(5)
01. Kumpulrejo	3.906	0,00	0,00	450
02. Karangtengah	4.250	0,00	0,00	286
03. Sarirejo	4240	0,00	0,00	286
04. Krajankulon	2890	0,00	0,00	222
05. Kutoharjo	4388	0,00	0,00	7800
06. Nolakerto	3766	450	0,00	380
07. Sumberejo	4218	0,00	0,00	2810
08. Mororejo	4022	0,00	0,00	3100
09. Wonorejo	3984	0,00	0,00	7000
Jumlah 2010	35.664	450	0,00	22.334
2009	34.764	0,00	0,00	25.011
2008	46.400	0,00	0,00	26.596

**Sumber data : Petugas Peternakan Kecamatan
Kaliwungu
Catatan :**

TABEL : 9.8 (Lanjutan)**Banyaknya Unggas
Kecamatan Kaliwungu****Tahun : 2010**

Desa	Itik	Burung	Angsa
	Manila	Puyuh	
(1)	(6)	(7)	(8)
01. Kumpulrejo	266	0,00	30
02. Karangtengah	187	,0,00	38
03. Sarirejo	281	0,00	29
04. Krajankulon	112	0,00	50
05. Kutoharjo	303	0,00	18
06. Nolakerto	128	4.116	26
07. Sumberejo	216	0,00	45
08. Mororejo	299	0,00	26
09. Wonorejo	304	0,00	49
Jumlah 2010	2.096	4.116	316
2009	2.080	0,00	311
2008	2.881	5.000	277

Sumber data : Petugas Peternakan Kecamatan Kaliwungu**Catatan :**

TABEL :9.9**Produksi Telur Unggas
Kecamatan Kaliwungu
Tahun : 2010**

D e s a	Ayam Ras (Kg)	Ayam Buras (Kg)	Itik/ Bebek (Kg)	Burung Puyuh (Kg)
(1)	(2)	(3)	(4)	(5)
01. Kumpulrejo	0,00	1759	2220	0,00
02. Karangtengah	0,00	1831	902	0,00
03. Sarirejo	0,00	1896	1318	0,00
04. Krajankulon	0,00	1295	533	0,00
05. Kutoharjo	0,00	1965	31084	0,00
06. Nolakerto	0,00	11679	2441	0,00
07. Sumberejo	0,00	1895	10621	0,00
08. Mororejo	0,00	1812	15165	0,00
09. Wonorejo	0,00	1757	1809	0,00
Jumlah 2010	0,00	15.889	76.093	0,00
2009	0,00	15.500	93.632	0,00
2008	0,00	20.751	121.729	2.480

Sumber data : Petugas Peternakan Kecamatan Kaliwungu**Catatan :**

TABEL : 9.10**Banyaknya Ternak
Kecamatan Kaliwungu****Tahun : 2010**

Desa	Sapi	Sapi	Kerbau	Kuda
	Potong	Perah		
	(Ekor)	(Ekor)		
(1)	(2)	(3)	(4)	(5)
01. Kumpulrejo	0,00	0,00	0,00	0,00
02. Karangtengah	0,00	3	0,00	0,00
03. Sarirejo	0,00	0,00	0,00	5
04. Krajankulon	0,00	0,00	0,00	0,00
05. Kutoharjo	0,00	0,00	22	6
06. Nolakerto	265	0,00	0,00	0,00
07. Sumberejo	0,00	134	92	6
08. Mororejo	0,00	1	0,00	37
09. Wonorejo	0,00	3	6	12
Jumlah 2010	265	141	120	66
2009	0,00	342	92	70
2008	0,00	130	296	116

Sumber data : Petugas Peternakan Kecamatan Kaliwungu
Catatan :

TABEL : 9.10 (Lanjutan)**Banyaknya Ternak
Kecamatan Kaliwungu****Tahun : 2010**

Desa	Kambing	Domba	Kijang
(1)	(6)	(7)	(8)
01. Kumpulrejo	75	27	0,00
02. Karangtengah	79	0,00	0,00
03. Sarirejo	46	0,00	0,00
04. Krajankulon	16	0,00	0,00
05. Kutoharjo	93	0,00	0,00
06. Nolakerto	180	0,00	0,00
07. Sumberejo	400	77	0,00
08. Mororejo	76	68	0,00
09. Wonorejo	45	390	0,00
Jumlah 2010	1.010	562	0,00
2009	1.134	630	0,00
2008	2.496	2.301	0,00

Sumber data : Petugas Peternakan Kecamatan Kaliwungu**Catatan :**

BAB IV
.....PERHUBUNGAN
DAN KOMUNIKASI

Kecamatan Dalam Angka

2010

TABEL : 10.1**Banyaknya Sarana Angkutan Darat
Kendaraan Bermotor
Kecamatan Kaliwungu****Tahun : 2010**

Desa	Mobil		Truk	Mobil	Sepeda Motor
	Penum- pang Umum	Bus		Pribadi / Dinas	
(1)	(2)	(3)	(4)	(5)	(6)
01. Kumpulrejo	6	0	2	8	124
02. Karangtengah	5	0	1	5	138
03. Sarirejo	45	1	3	32	336
04. Krajankulon	49	0	6	44	478
05. Kutoharjo	36	1	0	41	472
06. Nolakerto	6	0	0	26	344
07. Sumberejo	5	30	0	10	252
08. Mororejo	18	4	82	81	474
09. Wonorejo	4	0	0	12	236
Jumlah 2010	174	36	94	259	2.854
2009	169	82	113	224	2.818
2008	156	86	121	200	2.767

Sumber data : Statistik Kecamatan Kaliwungu

TABEL : 10.2**Banyaknya Sarana Angkutan Darat
Kendaraan Tidak Bermotor
Kecamatan Kaliwungu****Tahun : 2010**

Desa	Dokar	Gerobag		Becak	Sepeda
		Dorong	Hewan		
(1)	(2)	(3)	(4)	(5)	(6)
01. Kumpulrejo	1	0	0	22	88
02. Karangtengah	1	0	0	19	93
03. Sarirejo	4	0	0	89	182
04. Krajankulon	0	4	0	62	459
05. Kutoharjo	0	8	0	76	376
06. Nolakerto	0	7	0	9	208
07. Sumberejo	0	5	0	0	282
08. Mororejo	5	13	0	4	385
09. Wonorejo	0	11	0	2	962
Jumlah 2010	11	48	0	283	3.035
2009	11	50	0	284	3.021
2008	11	50	0	282	3.017

Sumber data : Statistik Kecamatan Kaliwungu**Catatan :**

TABEL : 10.3**Jenis Permukaan, Kondisi Dan Kelas Jalan
Kecamatan Kaliwungu****Tahun : 2010**

Keadaan	Panjang Jalan		
	2008	2009	2010
	(Km)	(Km)	(Km)
(1)	(2)	(3)	(4)
I. Jenis Permukaan			
a. Aspal	43,64	44,64	44,64
b. Kerikil	12,56	12,56	12,56
c. Tanah	21,47	20,47	18,25
d. Lainnya	19,50	19,50	21,72
Jumlah	97,17	97,17	97,17
II. Kondisi Jalan			
a. Baik	42,52	42,02	37,66
b. Sedang	51,70	51,60	50,80
c. Rusak	1,50	2,50	5,38
d. Rusak Berat	1,45	1,05	3,33
Jumlah	97,17	97,17	97,17
III. Kelas Jalan			
a. Kelas I	0,00	0,00	0,00
b. Kelas II	11,19	11,19	11,19
c. Kelas III	0,00	0,00	0,00
d. Kelas IIIA	17,69	17,69	17,69
e. Kelas IV	0,00	0,00	0,00
f. Kelas V	21,52	21,52	21,52
g. Lainnya	46,77	46,77	46,77
Jumlah	97,17	97,17	97,17

**Sumber data : Kantor Kecamatan
Kaliwungu****Catatan :**

TABEL : 10.4.**Banyaknya Jembatan Desa
Kecamatan Kaliwungu****Tahun : 2010**

Desa	Jembatan			
	Besi	Beton	Kayu	Bambu
(1)	(2)	(3)	(4)	(5)
01. Kumpulrejo	0	4	0	0
02. Karangtengah	0	3	0	0
03. Sarirejo	0	4	0	0
04. Krajankulon	0	4	0	0
05. Kutoharjo	0	7	0	0
06. Nolakerto	0	4	0	0
07. Sumberejo	0	3	0	0
08. Mororejo	0	7	0	0
09. Wonorejo	0	4	0	0
Jumlah 2010	0	40	0	0
2009	0	40	0	0
2008	0	40	0	0

Sumber data : Kantor Kecamatan Kaliwungu**Catatan :**

TABEL : 11.1.**Banyaknya Televisi, Radio, Listrik PLN, Dan Telephon
Kecamatan Kaliwungu****Tahun : 2010**

Desa	TV	Radio	Listrik PLN	Telephon
(1)	(2)	(3)	(4)	(5)
01. Kumpulrejo	255	94	444	12
02. Karangtengah	196	111	916	8
03. Sarirejo	952	316	2012	82
04. Krajankulon	1.126	194	467	136
05. Kutoharjo	1.208	166	645	128
06. Nolakerto	968	340	1255	25
07. Sumberejo	726	301	2078	80
08. Mororejo	1.174	222	2224	6
09. Wonorejo	766	177	1441	3
Jumlah 2010	7.371	1.921	11.462	480
2009	7.314	1.866	10.581	494
2008	7.275	1.844	10.354	490

Sumber data : Statistik Kecamatan Kaliwungu**Catatan :**

BAB V
.....LAIN~LAIN

<https://kendalkab.bps.go.id>

Kecamatan Dalam Angka

2010

TABEL : 12.1.**Banyaknya Lapangan Olah Raga
Kecamatan Kaliwungu****Tahun : 2010**

Desa	Sepak	Volly	Bulu	Tennis
	Bola		Tangkis	
(1)	(2)	(3)	(4)	(5)
01. Kumpulrejo	0	2	2	0
02. Karangtengah	0	2	4	0
03. Sarirejo	0	1	3	1
04. Krajankulon	0	2	8	0
05. Kutoharjo	1	3	7	0
06. Nolakerto	0	2	3	0
07. Sumberejo	1	3	3	0
08. Mororejo	2	4	5	1
09. Wonorejo	1	3	2	0
Jumlah 2010	5	22	37	2
2009	5	22	36	2
2008	5	22	36	2

**Sumber data : Kantor Kecamatan
Kaliwungu****Catatan:**