

Kecamatan

PONDOK KUBANG DALAM ANGKA

Pondok Kubang Subdistrict in Figures

2017



Kecamatan

PONDOK KUBANG DALAM ANGKA

Pondok Kubang Subdistrict in Figures

2017



<http://bps.go.id>

gahkab.bps.

Kecamatan Pondok Kubang Dalam Angka

Pondok Kubang Subdistrict in Figures

2017

ISBN: 978-602-6823-50-2

No. Publikasi/*Publication Number*: 17090.1711

Katalog/*Catalog*: 1102001.1709051

Ukuran Buku/*Book Size*: 14,8 cm x 21 cm

Jumlah Halaman/*Number of Pages*: xvi + 77 halaman /*pages*

Naskah/*Manuscript*:

Badan Pusat Statistik Kabupaten Bengkulu Tengah

BPS-Statistics of Bengkulu Tengah Regency

Gambar Cover oleh/*Cover Designed by*:

Badan Pusat Statistik Kabupaten Bengkulu Tengah

BPS-Statistics of Bengkulu Tengah Regency

Diterbitkan oleh/*Published by*:

© BPS Kabupaten Bengkulu Tengah/*BPS-Statistics of Bengkulu Tengah Regency*

Dicetak oleh/*Printed by*:

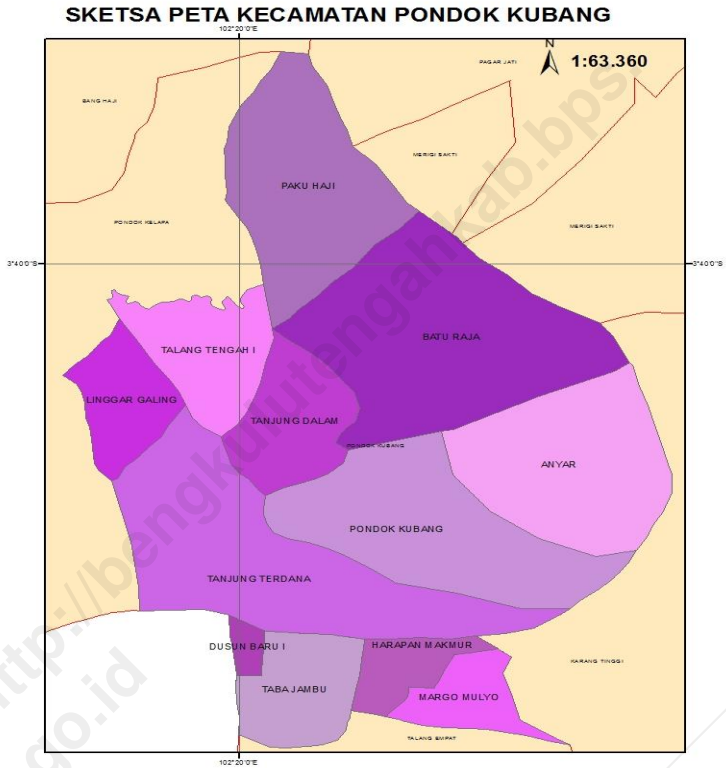
JP Reklame

Dilarang mengumumkan, mendistribusikan, mengomunikasikan, dan/atau menggandakan sebagian atau seluruh isi buku ini untuk tujuan komersial tanpa izin tertulis dari Badan Pusat Statistik

Prohibited to announce, distribute, communicate, and/or copy part or all of this book for commercial purpose without permission from BPS-Statistics Indonesia

SKETSA PETA WILAYAH KECAMATAN PONDOK KUBANG

SKETCH MAP OF REGION PONDOK KUBANG DISTRICT



Sumber: BPS Kab. Bengkulu Tengah

<http://bengkulutengahkab.bps.go.id>

KEPALA BPS KABUPATEN BENGKULU TENGAH
CHIEF STATISTICIAN OF BENGKULU TENGAH REGENCY



Tina Wahyufitri, M.Si.

<http://bengkulutengahkab.bps.go.id>



KATA PENGANTAR

Kecamatan Pondok Kubang Dalam Angka 2017 merupakan publikasi tahunan yang diterbitkan oleh BPS Kabupaten Bengkulu Tengah. Disadari bahwa publikasi ini belum sepenuhnya memenuhi harapan pihak pemakai data khususnya para perencana, namun diharapkan dapat membantu melengkapi penyusunan rencana pembangunan di Kabupaten Bengkulu Tengah.

Publikasi ini dapat terwujud berkat kerja sama dan bantuan dari berbagai pihak baik instansi pemerintah maupun swasta. Kepada semua pihak yang telah memberikan bantuan disampaikan penghargaan dan terima kasih yang sebesar-besarnya.

Walaupun publikasi ini telah disiapkan sebaik-baiknya, namun disadari masih ada kekurangan dan kesalahan yang terjadi. Untuk perbaikan publikasi ini, tanggapan dan saran yang bersifat konstruktif dari para pemakai sangat diharapkan.

Kembang Seri, September 2017

Kepala BPS

Kabupaten Bengkulu Tengah

Tina Wahyufitri, M.Si.



PREFACE

Pondok Kubang Subdistrict in Figures 2017 is an annual publication written by BPS Bengkulu Tengah Regency. Honestly, this publication has not perfect yet and has not filled the user's hope, especially for the planners yet, but hopely it can help to equip compilation of development planning in this new regency.

This comprehensive publication has been made possible with the assistance and contribution from several governmental institutions and private organizations. To all parties who have been involved in the preparation of this publication, I would like to express my sincerest appreciation and gratitude.

Comments and constructive suggestions for the improvement of this publication are always welcome.

*Kembang Seri, September 2017
Chief Statistician of
Bengkulu Tengah Regency*

Tina Wahyufitri, M.Si.

DAFTAR ISI/CONTENTS

	halaman page
Peta Wilayah Kecamatan Pondok Kubang/Map of Pondok Kubang Subdistrict	iii
Kepala BPS Kabupaten Bengkulu Tengah/Chief Statistician of Bengkulu Tengah Regency.....	iii
Kata Pengantar	vii
Preface	viii
Daftar Isi/Contents.....	ix
Daftar Tabel/List of Tables	x
Daftar Gambar/List of Figures	xiv
Penjelasan Umum/Explanatory Notes.....	xv
1 Geografi/Geography	1
2 Pemerintahan/Government	9
3 Kependudukan/Population	17
4 Sosial/Social	27
4.1 Pendidikan/Education.....	33
4.2 Kesehatan/Health	36
4.3 Agama/Religion.....	41
5 Pertanian/Agriculture	43
5.1 Tanaman Pangan/Food Crops	54
5.2 Hortikultura/Horticulture.....	58
5.3 Perkebunan/Estate Crops	59
5.4 Peternakan/Lives Stock.....	60
5.5 Perikanan/Fishery	62
6 Transportasi/Transportation.....	63
7 Keuangan Daerah dan Harga/Local Finance and Price	71

DAFTAR TABEL/*LIST OF TABLES*

halaman
page

1	GEOGRAFI/<i>GEOGRAPHY</i>	
1.1	Luas Wilayah Menurut Desa/Kelurahan di Kecamatan Pondok Kubang, 2016/ <i>Total Area by Village in Pondok Kubang Subdistrict, 2016</i>	6
1.2	Jarak Antara Desa/Kelurahan dengan Ibukota Kecamatan Pondok Kubang (km), 2016/ <i>Distance Between Village and Capital of Pondok Kubang Subdistrict (km), 2016</i>	7
1.3	Letak Geografis Desa/Kelurahan di Kecamatan Pondok Kubang, 2016/ <i>Geographic Position of Village in Pondok Kubang Subdistrict, 2016</i>	8
2	PEMERINTAHAN/<i>GOVERNMENT</i>	
2.1	Klasifikasi Desa/Kelurahan di Kecamatan Pondok Kubang, 2016/ <i>Village Classification in Pondok Kubang Subdistrict, 2016</i>	14
2.2	Status Desa/Kelurahan di Kecamatan Pondok Kubang, 2016/ <i>Status of Village in Pondok Kubang Subdistrict, 2016</i>	15
3	KEPENDUDUKAN/<i>POPULATION</i>	
3.1	Jumlah Penduduk dan Rasio Jenis Kelamin di Kecamatan Pondok Kubang 2016/ <i>Population and Sex Ratio in Pondok Kubang Subdistrict, 2016</i>	24
3.2	Banyaknya Rumah Tangga, Penduduk, dan Rata-rata Jumlah Anggota Rumah Tangga di Kecamatan Pondok Kubang, 2010, 2015 dan 2016/ <i>Population and Sex Ratio by Subdistrict in Bengkulu Tengah Regency, 2016</i>	25
4	SOSIAL/<i>SOCIAL</i>	
4.1	PENDIDIKAN/<i>EDUCATION</i>	
4.1.1	Jumlah Sekolah Berdasarkan Status di Kecamatan Pondok Kubang, 2016/ <i>Number of Schools by Status in Pondok Kubang Subdistrict, 2016</i>	33

4.1.2	Jumlah Murid Berdasarkan Status di Kecamatan Pondok Kubang, 2016/ <i>Number of Pupils by Status in Pondok Kubang Subdistrict, 2016</i>	34
4.1.3	Jumlah Guru Berdasarkan Status di Kecamatan Pondok Kubang, 2016/ <i>Number of Teachers by Status in Pondok Kubang Subdistrict, 2016</i>	35
4.2	KESEHATAN/HEALTH	
4.2.1	Jumlah Fasilitas Kesehatan di Kecamatan Pondok Kubang, 2016/ <i>Number of Health Facilities in Pondok Kubang Subdistrict, 2016</i>	36
4.2.2	Jumlah Tenaga Kesehatan di Kecamatan Pondok Kubang, 2016/ <i>Number of Health Personnel in Pondok Kubang Subdistrict, 2016</i>	37
4.2.3	Jumlah Peserta KB Baru Menurut Alat yang Digunakan di Kecamatan Pondok Kubang, 2016/ <i>Number of New Family Planning Participants by Type of Contraception Use in Pondok Kubang Subdistrict, 2016</i>	38
4.2.4	Jumlah Peserta KB Aktif Menurut Alat yang Digunakan di Kecamatan Pondok Kubang, 2016/ <i>Number of Active Family Planning Participants by Type of Contraception Use in Pondok Kubang Subdistrict, 2016</i>	39
4.2.5	Jumlah Pasangan Usia Subur (PUS), Peserta KB Aktif dan Persentase Peserta KB Aktif Terhadap PUS di Kecamatan Pondok Kubang, 2016/ <i>Number of Eligible Couples, Active Family Planning Participants and Percentage of Active Family Participants to Eligible Couples in Pondok Kubang Subdistrict, 2016</i>	40
4.3	AGAMA/RELIGION	
4.3.1	Jumlah Tempat Peribadatan di Kecamatan Pondok Kubang, 2015/ <i>Number of Worship Facilities in Pondok Kubang Subdistrict, 2016</i>	41
4.3.2	Banyaknya Hewan Kurban Menurut Jenis di Kecamatan Pondok Kubang, 2016/ <i>The Number of Qurban Animal by Type in Pondok Kubang Subdistrict, 2016</i>	42

5	PERTANIAN/AGRICULTURE	
5.1	TANAMAN PANGAN/FOOD CROPS	
5.1.1	Luas Lahan Sawah Menurut Jenis Pengairan di Kecamatan Pondok Kubang (hektar), 2016/ <i>Area of Wetland by Type of Irrigation in Pondok Kubang Subdistrict (hectar), 2016</i>	54
5.1.2	Luas Lahan Tegal/Kebun, Ladang/Huma, dan Lahan yang Sementara Tidak Diusahakan di Kecamatan Pondok Kubang (hektar), 2016/ <i>Area of Dry Field/Garden, Shifting Cultivation, Land and Temporarily Unused Land in Pondok Kubang Subdistrict (hectar), 2016</i>	55
5.1.3	Luas Panen Padi Sawah dan Padi Ladang di Kecamatan Pondok Kubang (hektar), 2016/ <i>Harvested Area of Wetland and Dryland Paddy in Pondok Kubang Subdistrict (hectar), 2016</i>	56
5.1.4	Luas Panen Jagung, Kedelai, Kacang Tanah, Kacang Hijau, Ubi Kayu, Ubi Jalar di Kecamatan Pondok Kubang (hektar), 2016/ <i>Harvested Area of Maize, Soybean, Peanut, Mungbean, Cassava, and Sweet Potato in Pondok Kubang Subdistrict (hectar), 2016</i>	57
5.2	HORTIKULTURA/HORTICULTURE	
5.2.1	Produksi Buah-buahan Menurut Jenis Buah di Kecamatan Pondok Kubang, 2016/ <i>Production of Fruits by Kind of Fruit in Pondok Kubang Subdistrict, 2016</i>	58
5.3	PERKEBUNAN/ESTATE CROPS	
5.3.1	Luas Tanaman, Produksi dan Jumlah Petani Perkebunan Menurut Jenis Tanaman di Kecamatan Pondok Kubang, 2016/ <i>Planted Area, Production and the Number of Plantation Farmers of Estate Crops by Kind of Crop in Pondok Kubang Subdistrict, 2016</i>	59
5.4	PETERNAKAN/LIVES STOCK	
5.4.1	Populasi Ternak Menurut Jenis Ternak di Kecamatan Pondok Kubang (ekor), 2016/ <i>Livestock Population by Kind of Livestock in Pondok Kubang Subdistrict (head), 2016</i>	60
5.4.2	Populasi Unggas Menurut Jenis Unggas di Kecamatan Pondok Kubang, 2016/ <i>Poultry Population by Kind of Poultry in Pondok Kubang Subdistrict, 2016</i>	61

5.5 PERIKANAN/FISHERY

- 5.5.1 Luas Area Produksi, Produksi, Nilai dan Jumlah Rumah Tangga Perikanan Tangkap dan Darat Menurut Jenisnya di Kecamatan Pondok Kubang, 2016/*The Harvested Area, Production, Value and Number of Households of Fish Capture by Type in Pondok Kubang Subdistrict, 2016*62

6 TRANSPORTASI/TRANSPORTATION

- 6.1 Panjang Jalan Kabupaten Jenis Permukaan Jalan di Kecamatan Pondok Kubang (km), 2016/*Length of Regency Roads by Type of Road Surface in Pondok Kubang Subdistrict (km), 2016*.....68
- 6.2 Panjang Jalan Kabupaten Kondisi Jalan di Kecamatan Pondok Kubang (km), 2016/*Length of Regency Roads by Road Condition in Pondok Kubang Subdistrict (km), 2016*.....69
- 6.3 Panjang Jalan Kecamatan Menurut Status Jalan yang Diakses Oleh Jalan Tersebut di Kabupaten Bengkulu Tengah (km), 2016/*Length of District Roads by the Status of The Road Which is Accessed by The Road in Bengkulu Tengah Regency(km), 2016*.....70

7 KEUANGAN DAERAH DAN HARGA/LOCAL FINANCE AND PRICE

- 7.1 Banyaknya Objek dan Realisasi Pajak Bumi dan Bangunan (PBB) di Kecamatan Pondok Kubang, 2016/*Number of Property Tax Payers and Revenue Realization in Pondok Kubang Subdistrict, 2016*.....75
- 7.2 Jumlah Koperasi Menurut Jenis Koperasi di Kecamatan Pondok Kubang, 2016/*Number of Cooperatives by Type of Cooperative in Pondok Kubang Subdistrict, 2016*76
- 7.3 Banyaknya Anggota dan Volume Usaha Koperasi di Kecamatan Pondok Kubang, 2016/*Number of Cooperatives Member dan Business Volume in Pondok Kubang Subdistrict, 2016*77

DAFTAR GAMBAR/LIST OF FIGURES

	halaman page
1 Luas Wilayah Menurut Kecamatan Di Kabupaten Bengkulu Tengah (km ²), 2016/ <i>Total Area by Subdistrict in Bengkulu Tengah Regency (square.km),2016</i>	6
2 Klasifikasi Desa/Kelurahan di Kecamatan Pondok Kubang, 2016/ <i>Village Classification in Pondok Kubang Subdistrict, 2016</i>	14
3 Jumlah Penduduk di Kecamatan Pondok Kubang, 2010-2016/ <i>Population Growth in Pondok Kubang Subdistrict, 2010-2016</i>	234
4 Jumlah Sekolah Menurut Jenjang Pendidikan di Kecamatan Pondok Kubang, 2016/ <i>Number of School by Educational Level in Pondok Kubang Subdistrict, 2016</i>	33
5 Jumlah Peserta KB Aktif Menurut Alat yang Digunakan di Kecamatan Pondok Kubang, 2016/ <i>Number of Active Family Planning Participants by Type of Contraception Use in Pondok Kubang Subdistrict, 2016</i>	32
6 Populasi Ternak di Kabupaten Bengkulu Tengah (ekor), 2016/ <i>Livestock Population in Pondok Kubang Distrik (heads), 2016</i>	53
7 Panjang Jalan Kabupaten Menurut Jenis Permukaan Jalan di Kecamatan Pondok Kubang, (km), 2016/ <i>Length of Regency Roads by Type of Road Surface in Pondok Kubang Regency (km), 2016</i>	67
8 Banyaknya Objek Pajak Bumi dan Bangunan (PBB) di Kecamatan Pondok Kubang, 2014-2016/ <i>Number of Property Tax Payers in Pondok Kubang Subdistrict, 2014-2016</i>	74
9 Banyaknya Anggota Koperasi di Kecamatan Pondok Kubang, 2015-2016/ <i>Number of Cooperatives Member in Pondok Kubang Subdistrict, 2015-2016</i>	74

PENJELASAN UMUM/EXPLANATORY NOTES

Tanda-tanda, satuan-satuan, dan lain-lainnya yang digunakan dalam publikasi ini adalah sebagai berikut:

Symbols, measurement units, and acronyms which are used in this publication, are as follows:

1. TANDA-TANDA/SYMBOLS

Data tidak tersedia/ <i>Data not available</i>	:	...
Tidak ada atau nol / <i>Null or zero</i>	:	—
Data dapat diabaikan/ <i>Data negligible</i>	:	0
Tanda decimal/ <i>Decimal point</i>	:	,
Data tidak dapat ditampilkan/ <i>Not applicable</i>	:	NA
Angka perkiraan/ <i>Estimated figures</i>	:	e
Angka sementara/ <i>Preliminary figures</i>	:	x
Angka sangat sementara/ <i>Very preliminary figures</i>	:	xx
Angka diperbaiki/ <i>Revised figures</i>	:	r

2. SATUAN/UNITS

barel/ <i>barrel</i>	:	158,99 liter/ <i>litres</i> = 1/6,2898 m ³
hektar (ha)/ <i>hectare (ha)</i>	:	10 000 m ²
kilometer (km)/ <i>kilometres (km)</i>	:	1 000 meter/ <i>meters</i> (m)
knot/ <i>knot</i>	:	1,8523 km/jam (km/hour)
kuintal/ <i>quintal</i>	:	100 kg
KWh	:	1 000 Watt <i>hour</i>
MWh	:	1 000 KWh
liter (untuk beras)/ <i>litre (for rice)</i>	:	0,80 kg
ons/ <i>ounce</i>	:	28,31 gram/ <i>grams</i>
ton	:	1 000 kg

Satuan lain: buah, dus, butir, helai/lembar, kaleng, batang, pulsa, ton kilometer (ton-km), jam, menit, persen (%).

Other units: unit, pack, pieces, sheet, tin, pulse, ton-kilometres(ton-km), hour, minute, percent (%).

Perbedaan angka di belakang koma disebabkan oleh pembulatan angka.

The difference in decimal numbers is caused by rounding.

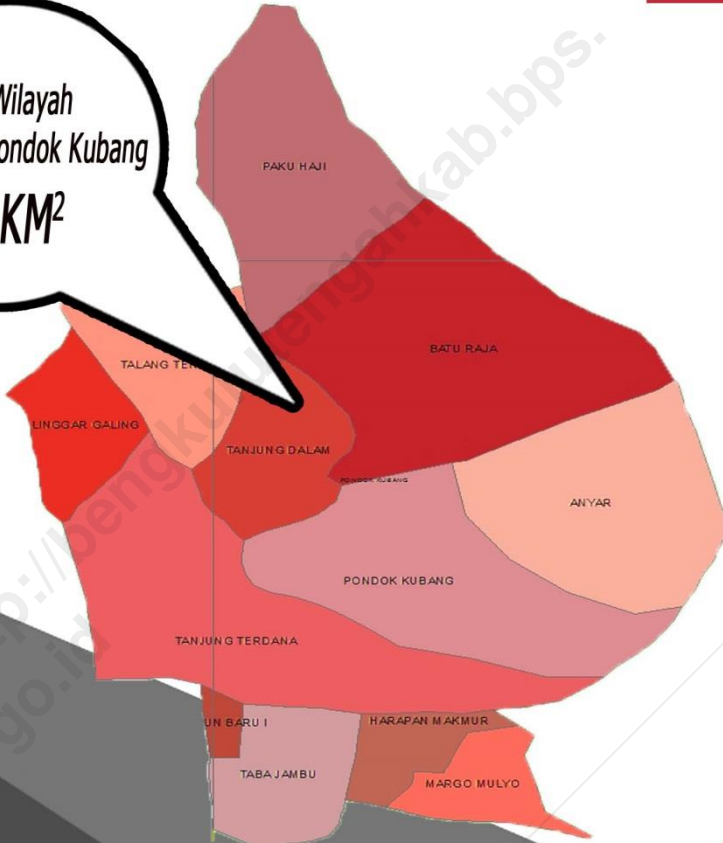
<http://bengkulutengahkab.bps.go.id>

GEOGRAFI

Geography

1

Luas Wilayah
Kecamatan Pondok Kubang
92 KM²



PENJELASAN TEKNIS

1. Kecamatan Pondok Kubang merupakan salah satu daerah di Kabupaten Bengkulu Tengah yang terletak di bagian barat Kecamatan Karang Tinggi, Ibukota Kabupaten Bengkulu Tengah. Batas-batas wilayah kecamatan Pondok Kubang adalah:
 - Sebelah Utara Kecamatan Pondok Kelapa
 - Sebelah Selatan Kecamatan Talang Empat
 - Sebelah Timur Kecamatan Karang Tinggi
 - Sebelah Barat Kota Bengkulu

2. Kecamatan Pondok Kubang terdiri dari 12 desa, yaitu:
 - Desa Tanjung Terdana
 - Desa Pondok Kubang
 - Desa Anyar
 - Desa Batu raja
 - Desa Tanjung Dalam
 - Desa Talang Tengah I
 - Desa Linggar Galing
 - Desa Paku Haji
 - Desa Dusun Baru I
 - Desa Taba Jambu
 - Desa Harapan Makmur
 - Desa Margo Mulyo

TECHNICAL EXPLANATION

1. *Sub Pondok Kubang is a prayer One region is in Central Bengkulu Regency Its located in the Western District of Coral High, Capital District Central Bengkulu.*

Borders - Borders districts Pondok Kubang is:

 - *Northern District of Pondok Kelapa*
 - *To the South Subdistrict Talang Four*
 - *East: Karang High*
 - *West Side Bengkulu city*

2. *Sub Pondok Kubang consists of the 12 villages , ie :*
 - *Tanjung Terdana Village*
 - *Pondok Kubang Village*
 - *Anyar Village*
 - *Batu raja Village*
 - *Tanjung Dalam Village*
 - *Talang Tengah I Village*
 - *Linggar Galing Village*
 - *Paku Haji Village*
 - *Dusun Baru I Village*
 - *Taba Jambu Village*

ULASAN

Kecamatan Pondok Kubang terletak di bagian barat Karang Tinggi, ibukota Kabupaten Bengkulu Tengah. Luas wilayah Kecamatan Pondok Kubang mencapai lebih kurang 92 kilometer persegi. Ibukota Kecamatan Pondok Kubang terletak di Desa Pondok Kubang dan terdiri dari 12 desa definitif.

Secara geografis, Kecamatan Pondok Kubang di sebelah utara berbatasan dengan Kabupaten Pondok Kelapa, di sebelah selatan berbatasan dengan Kecamatan Talang Empat, di sebelah barat berbatasan dengan Kecamatan Karang Tinggi, dan di sebelah timur berbatasan dengan Kota Bengkulu.

Kecamatan Pondok Kubang topografinya sebagian besar berbukit-bukit dan lereng. Semua wilayah desanya tidak berbatasan langsung dengan pantai.

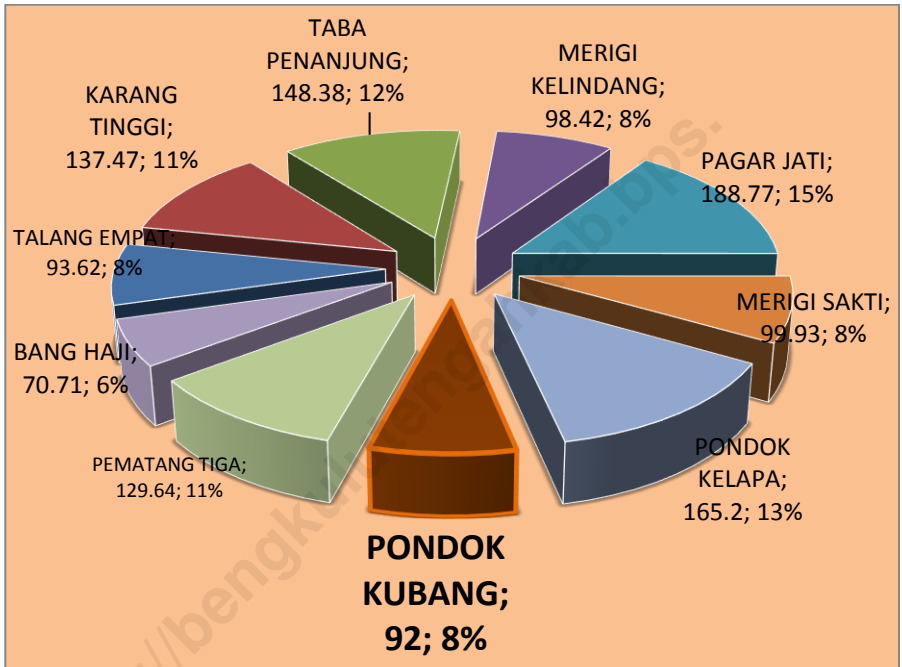
DESCRIPTION

Sub Pondok Kubang is situated in the western part of the Karang Tinggi , the capital of Central Bengkulu Regency . The total area of the District Pondok Kubang reached approximately 92 square kilometer. Capital District Pondok Pondok Kubang Kubang is situated in the village and consists of 12 villages definitive.

Geographically , Sub Pondok Kubang in north Regency Pondok Kelapa , in the south by the District Talang Four , in the west bordering the Karang High , and in the east by the city of Bengkulu.

Pondok Kubang Subdistrict topography is mostly hilly and slopes. All village areas not directly adjacent to the beach

Gambar 1 Luas Wilayah Menurut Kecamatan Di Kabupaten Bengkulu Tengah (km²), 2016
Picture **Total Area by Subdistrict in Bengkulu Tengah Regency (square.km),2016**



Tabel 1.1 Luas Wilayah Menurut Kecamatan di Kabupaten
Table 1.2 Bengkulu Tengah, 2016
Total Area by Subdistrict in Bengkulu Tengah Regency, 2016

	Kecamatan Subdistrict	Luas (km²) Total Area (square.km)	Persentase Percentage
	(1)	(2)	(3)
1.	TALANG EMPAT	93,62	7,65
2.	KARANG TINGGI	137,47	11,23
3.	TABA PENANJUNG	148,38	12,12
4.	MERIGI KELINDANG	98,42	8,04
5.	PAGAR JATI	188,57	15,41
6.	MERIGI SAKTI	99,93	8,16
7.	PONDOK KELAPA	165,20	13,50
8.	PONDOK KUBANG	92,00	7,52
9.	PEMATANG TIGA	129,64	10,59
10.	BANG HAJI	70,71	5,78
	Bengkulu Tengah	1 223,94	100,00

Sumber/Source: Badan Perencanaan dan Pembangunan Daerah (BAPPEDA) Kabupaten Bengkulu Tengah/Agency for Regional Development Planning of Bengkulu Tengah Regency

Tabel 1.3 Jarak Antara Desa/Kelurahan dengan Ibukota Kecamatan Pondok Kubang (km), 2016
Table *Distance Between Village and Capital of Pondok Kubang Subdistrict (km), 2016*

	Desa/Kelurahan Village	Jarak Distance
	(1)	(2)
1.	TANJUNG TERDANA	8
2.	PONDOK KUBANG	0
3.	ANYAR	3
4.	BATU RAJA	4
5.	TANJUNG DALAM	2,5
6.	TALANG TENGAH I	3,5
7.	LINGGAR GALING	10
8.	PAKU HAJI	6,5
9.	DUSUN BARU I	9
10.	TABA JAMBU	10
11.	HARAPAN MAKMUR	7
12.	MARGO MULYO	8

Sumber/Source: Kecamatan Pondok Kubang/Pondok Kubang Subdistrict

Tabel 1.4 Letak Geografis Desa/Kelurahan di Kecamatan Pondok Kubang, 2016
Table *Geographic Position of Village in Pondok Kubang Subdistrict, 2016*

	Desa/Kelurahan Villaget	Tepi Pantai Seashore	Bukan Tepi Pantai Not Seashore
	(1)	(2)	(3)
1.	TANJUNG TERDANA	-	√
2.	PONDOK KUBANG	-	√
3.	ANYAR	-	√
4.	BATU RAJA	-	√
5.	TANJUNG DALAM	-	√
6.	TALANG TENGAH I	-	√
7.	LINGGAR GALING	-	√
8.	PAKU HAJI	-	√
9.	DUSUN BARU I	-	√
10.	TABA JAMBU	-	√
11.	HARAPAN MAKMUR	-	√
12.	MARGO MULYO	-	√
13.	TANJUNG TERDANA	-	√

Sumber/Source: Kecamatan Pondok Kubang/Pondok Kubang Subdistrict

BAB
Chapter

PEMERINTAHAN
Government

2



PENJELASAN TEKNIS

1. Desa swadaya adalah suatu wilayah pedesaan yang hampir seluruh masyarakatnya mampu memenuhi kebutuhannya dengan cara mengadakan sendiri. Ciri-ciri desa swadaya adalah daerahnya terisolir dengan daerah lainnya.
2. Desa swakarsa adalah suatu wilayah pedesaan yang sudah bisa memenuhi kebutuhannya sendiri dan kelebihan produksi sudah mulai dijual ke daerah-daerah lainnya. Ciri-ciri desa swakarsa adalah adanya pengaruh dari luar sehingga mengakibatkan perubahan pola pikir.
3. Desa definitif adalah wilayah yang secara administratif di bawah kecamatan yang dipimpin oleh Kepala Desa.
4. Desa persiapan adalah desa baru di dalam wilayah desa sebagai hasil pemekaran yang akan ditingkatkan menjadi desa definitif.

TECHNICAL NOTES

1. *Swadaya village is a rural area where nearly all people are able to meet their needs by their own. The characteristic of swadaya village is the isolated region with other regions.*
2. *Swakarsa village is a rural area that has been able to meet their own needs and excess production have started to be sold to other regions. The characteristic of swakarsa village is the influence from the outside, resulting in a change of mindset.*
3. *Definitive village is a area which is administratively under the subdistrict led by the Village Head.*
4. *Preparation village is a new village in rural areas as a result of the division that will be upgraded into a definitive village.*

ULASAN

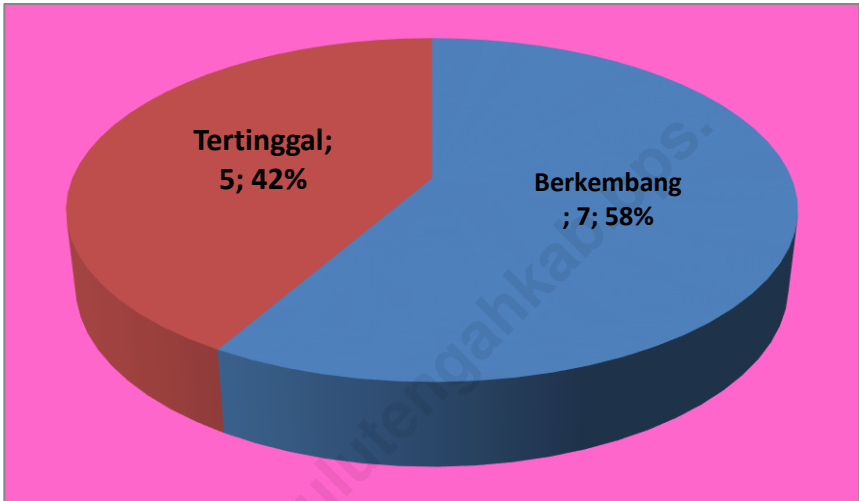
Kecamatan Pondok Kubang terdiri dari 12 desa yang terbagi menjadi 7 desa berkembang dan 5 desa tertinggal. Seluruh desa di Kecamatan Pondok Kubang berstatus sebagai desa definitif.

DESCRIPTION

Pondok Kubang Subdistrict has 13 villages that consist of 7 developing village and 5 left behind village. Status of villages in Pondok Kubang Subdistrict are definitive village.

<http://bengkulutengahkab.bps.go.id>

Gambar 2 Klasifikasi Desa/Kelurahan di Kecamatan Pondok Kubang, 2016
Picture Village Classification in Pondok Kubang Subdistrict, 2016



Tabel 2.1 **Klasifikasi Desa/Kelurahan di Kecamatan Pondok Kubang, 2016**
Table **Village Classification in Pondok Kubang Subdistrict, 2016**

	Desa/Kelurahan Village	Klasifikasi Classification
	(1)	(2)
1.	TANJUNG TERDANA	Swakarsa
2.	PONDOK KUBANG	Swakarsa
3.	ANYAR	Swadaya
4.	BATU RAJA	Swakarsa
5.	TANJUNG DALAM	Swakarsa
6.	TALANG TENGAH I	Swadaya
7.	LINGGAR GALING	Swakarsa
8.	PAKU HAJI	Swadaya
9.	DUSUN BARU I	Swakarsa
10.	TABA JAMBU	Swakarsa
11.	HARAPAN MAKMUR	Swakarsa
12.	MARGO MULYO	Swakarsa

Sumber/Source: Dinas Pemberdayaan Masyarakat dan Desa (DPMD) Kabupaten Bengkulu Tengah/Regional Office of Society Empowerment and Rural Development of Bengkulu Tengah Regency

Tabel 2.2 Status Desa/Kelurahan di Kecamatan Pondok Kubang, 2016
Table Status of Village in Pondok Kubang Subdistrict, 2016

	Desa/Kelurahan Villaget	Definitif Definitive	Persiapan Preparation
	(1)	(2)	(3)
1.	TANJUNG TERDANA	√	-
2.	PONDOK KUBANG	√	-
3.	ANYAR	√	-
4.	BATU RAJA	√	-
5.	TANJUNG DALAM	√	-
6.	TALANG TENGAH I	√	-
7.	LINGGAR GALING	√	-
8.	PAKU HAJI	√	-
9.	DUSUN BARU I	√	-
10.	TABA JAMBU	√	-
11.	HARAPAN MAKMUR	√	-
12.	MARGO MULYO	√	-

Sumber/Source: Pemerintah Kabupaten Bengkulu Tengah/Government of Bengkulu Tengah Regency

BAB
Chapter

KEPENDUDUKAN

Population

3



**Sex
Ratio**



<http://bengalibooks.com/bps-go.id>

PENJELASAN TEKNIS

1. Sumber utama data kependudukan adalah sensus penduduk yang dilaksanakan setiap sepuluh tahun sekali. Sensus penduduk telah dilaksanakan sebanyak enam kali sejak Indonesia merdeka, yaitu tahun 1961, 1971, 1980, 1990, 2000, dan 2010.

Di dalam sensus penduduk, pencacahan dilakukan terhadap seluruh penduduk yang berdomisili di wilayah teritorial Indonesia termasuk warga negara asing kecuali anggota korps diplomatik negara sahabat beserta keluarganya.

Metode pengumpulan data dalam sensus dilakukan dengan wawancara antara petugas sensus dengan responden dan juga melalui *e-census*. Pencatatan penduduk menggunakan konsep usual residence, yaitu konsep di mana penduduk biasa bertempat tinggal. Bagi penduduk yang bertempat tinggal tetap dicacah di mana mereka biasa tinggal, sedangkan untuk penduduk yang tidak bertempat tinggal tetap dicacah di tempat di mana mereka ditemukan petugas sensus pada malam 'Hari Sensus'. Termasuk penduduk yang tidak bertempat tinggal tetap adalah

TECHNICAL NOTES

1. *The main source of demographic data is population census, which is conducted every ten years. Population Census has been conducted six times since Indonesia's independence: 1961, 1971, 1980, 1990, 2000, and 2010.*

The population census enumerates all residents who domicile in the entire territory of Indonesia including foreign citizens except the diplomatic corps members and their families.

The method of data collection in a population census involves interviewing respondents and conducting e-census. Enumeration of the population uses the concept of "usual residence", which is the concept of "places where people usually live". De jure was applied to the permanent residents, while de facto was applied to non-permanent residents. The permanent residents were enumerated in place where they normally live, the non-permanent residents were enumerated where they were found by the enumerators, on the night of 'Census Date'. The non permanent residents include homeless people, ship crew, boat people, remote

tuna wisma, awak kapal berbendera Indonesia, penghuni perahu/rumah apung, masyarakat terpencil/terasing, dan pengungsi. Bagi mereka yang mempunyai tempat tinggal tetap dan sedang bepergian ke luar wilayah lebih dari enam bulan, tidak dicacah di tempat tinggalnya, tetapi dicacah di tempat tujuannya. Untuk tahun yang tidak dilaksanakan sensus penduduk, data kependudukan diperoleh dari hasil proyeksi penduduk. Proyeksi penduduk merupakan suatu perhitungan ilmiah yang didasarkan pada asumsi dari komponen-komponen perubahan penduduk, yaitu kelahiran, kematian, dan migrasi. Proyeksi penduduk Indonesia 2010–2035 menggunakan data dasar penduduk hasil SP2010.

2. **Penduduk Indonesia** adalah semua orang yang berdomisili di wilayah teritorial Indonesia selama 6 bulan atau lebih dan atau mereka yang berdomisili kurang dari 6 bulan tetapi bertujuan menetap.
3. **Laju pertumbuhan penduduk** adalah angka yang menunjukkan persentase penambahan penduduk dalam jangka waktu tertentu.

area community, and internally displaced persons. Those who had permanent residence and had been travelling away from their home for six months or more were not enumerated in their permanent place, but in the place where they were during the census.

For the periods where the population census is not conducted, population projection is done to estimate population during those years. The population projection is an estimate based on the demographic components, such as birth, death, and migration. Indonesia's 2010–2035 population projection used the 2010 Population Census as the base population.

2. **The population of Indonesia** are all residents of the entire territory of Indonesia who have stayed for six months or longer, and those who intended to stay more than six months even though their length of stay is less than six months.
3. **The growth rate of population** is the number that show percentage of population growth within a specified period.

4. **Kepadatan penduduk** adalah rasio banyaknya penduduk per kilometer persegi.
4. **Population density** is ratio of population per square kilometer.
5. **Rasio jenis kelamin** adalah perbandingan antara penduduk laki-laki dan penduduk perempuan pada suatu wilayah dan waktu tertentu. Biasanya dinyatakan dengan banyaknya penduduk laki-laki untuk 100 penduduk perempuan.
5. **Sex ratio** is the ratio of males population to females population in a given area and time, usually expressed as the number of males for every 100 females.

<http://bengkulutengahkab.bpp.go.id>

ULASAN

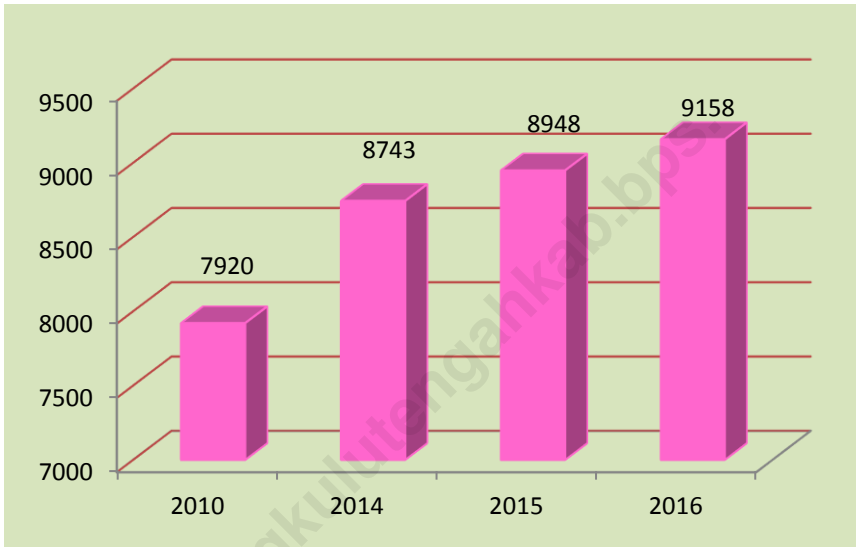
Penduduk Kecamatan Pondok Kubang pada tahun 2016 mencapai 9.158 jiwa, sedangkan pada tahun 2015 mencapai 8.948 jiwa. Rasio jenis kelamin penduduk Kecamatan Pondok Kubang pada tahun 2016 sebesar 1,09. Hal ini menunjukkan bahwa setiap 100 penduduk perempuan terdapat 109 penduduk laki-laki.

DESCRIPTION

The population of Pondok Kubang Subdistric in 2016 reaches 9.158 people, while in 2015 reaches 8.948 people. The population sex ratio in Bengkulu Tengah Regency in 2015 is 1,09. This shows that for every 100 female population, there are 109 male population.

<http://bengkulutengahkab.bps.go.id>

Gambar 3 Jumlah Penduduk di Kecamatan Pondok Kubang, 2010-2016
Picture **Population Growth in Pondok Kubang Subdistrict, 2010-2016**



Tabel 3.1 Jumlah Penduduk dan Rasio Jenis Kelamin di Kecamatan Pondok Kubang 2016
Table Population and Sex Ratio in Pondok Kubang Subdistrict, 2016

Tahun Year	Jenis Kelamin/Sex			Rasio Jenis Kelamin Sex Ratio
	Laki-Laki Male	Perempuan Female	Jumlah Total	
(1)	(2)	(3)	(4)	(5)
2016	4.767	4.391	9.158	1,09

Sumber/Source: Proyeksi Penduduk Indonesia 2010–2035/Indonesia Population Projection 2010–2035

Tabel 3.2 Banyaknya Rumah Tangga, Penduduk, dan Rata-rata Jumlah Anggota Rumah Tangga di Kecamatan Pondok Kubang, 2010, 2015 dan 2016
Population and Sex Ratio by Subdistrict in Bengkulu Tengah Regency, 2016

Tahun Year	Rumah Tangga Household	Penduduk Population	Rata-rata Anggota Rumah Tangga Average Member of Household
(1)	(2)	(3)	(4)
2010	...	7.920	...
2015	...	8.948	...
2016	...	9.158	...

Sumber/Source: Proyeksi Penduduk Indonesia 2010–2035/Indonesia Population Projection 2010–2035

BAB
Chapter

SOSIAL

Social

4



PENJELASAN TEKNIS

1. **Rumah Sakit** adalah tempat pemeriksaan dan perawatan kesehatan, biasanya berada di bawah pengawasan dokter/tenaga medis, yang melayani penderita yang sakit untuk berobat rawat jalan atau rawat inap.
2. **Puskesmas (Pusat Kesehatan Masyarakat)** adalah unit pelaksana teknis dinas kesehatan kabupaten/kota yang mempunyai fungsi utama sebagai penyelenggara pelayanan kesehatan tingkat pertama. Wilayah kerja puskesmas maksimal adalah satu kecamatan dan untuk dapat menjangkau wilayah kerjanya, puskesmas mempunyai jaringan pelayanan yang meliputi unit Puskesmas Pembantu (Pustu), unit Puskesmas Keliling (Puskel), dan unit bidan desa/komunitas (Peraturan Menteri Kesehatan RI No. 75 Tahun 2014 Tentang Pusat Kesehatan Masyarakat).

TECHNICAL NOTES

1. **Hospital** is a place for health check, usually controlled/supervised by doctors/medical personnel to serve the ill patients to get outpatient or inpatient treatment services.
2. **Public Health Center** is technical implementation unit of regency health department that have the primary function as a first-level health care providers. The working area standard of public health center is one district and to reach their working areas, public health centers have a service network covering subsidiary of public health center, mobile public health center units, and midwife units (Regulation of the Minister of Health of Indonesia Number 75 Year 2014 about Public Health Center).

ULASAN	DESCRIPTION
<p>Keadaan sosial penduduk Kecamatan Pondok Kubang digambarkan dalam beberapa variabel antara lain pendidikan, kesehatan dan keluarga berencana, serta agama.</p>	<p><i>The social circumstances of people in Pondok Kubang Subdistrict are described in several variables, i.e. education, health and family planning, also religion.</i></p>
<p>Dalam bidang pendidikan, pada tahun 2016 di Kecamatan Pondok Kubang memiliki gedung sekolah negeri sebanyak 12 yang terdiri dari gedung Sekolah Dasar (SD), gedung Sekolah Menengah Pertama (SMP), dan gedung Sekolah Menengah Kejuruan (SMK).</p>	<p><i>In education sector, 2016, Pondok Kubang Subdistrict has 12 public school buildings, which consist of Primary School buildings (SD), Junior High School buildings (SMP), and Vocational High School buildings (SMK).</i></p>
<p>Fasilitas kesehatan merupakan salah satu tolak ukur dalam pencapaian pelaksanaan pembangunan di Kecamatan Pondok Kubang. Pada tahun 2016 terdapat dua buah puskesmas di wilayah Kecamatan Pondok Kubang. Sedangkan fasilitas kesehatan lainnya yakni puskesmas pembantu dan poskesdes sebanyak 2 dan 7.</p>	<p><i>Health facilities are one of benchmarks of the achievements on the implementation of development Pondok Kubang Subdistrict. In 2016 there are two units of public health centre in Pondok Kubang Subdistrict. On the other hand, there are other health facilities namely 2 secondary public health centre and 7 village maternity.</i></p>
<p>Di bidang Keluarga Berencana (KB), berdasarkan data dari BPPKB Kabupaten Bengkulu Tengah menunjukkan bahwa jumlah peserta KB aktif atau akseptor aktif di Kecamatan Pondok Kubang mengalami penurunan dibanding tahun 2015. Pada tahun 2016 jumlah akseptor aktif di Kabupaten Bengkulu Tengah sebanyak 1.242 pasangan. Akseptor aktif di Kecamatan Pondok Kubang umumnya lebih banyak menggunakan</p>	<p><i>In the sector of family planning (KB), based on data from BPPKB of Bengkulu Tengah Regency, it shows that the number of active members of family planning or active acceptors in Pondok Kubang Subdistrict have down compared to 2015. In 2016 the number of active acceptors in Pondok Kubang Subdistrict is as many as 1,242 pairs. Active acceptors in Pondok Kubang Subdistrict generally user injections and</i></p>

alat kontrasepsi suntik dan implan, dimana proporsinya masing-masing mencapai 62,31 persen dan 25,28 persen.

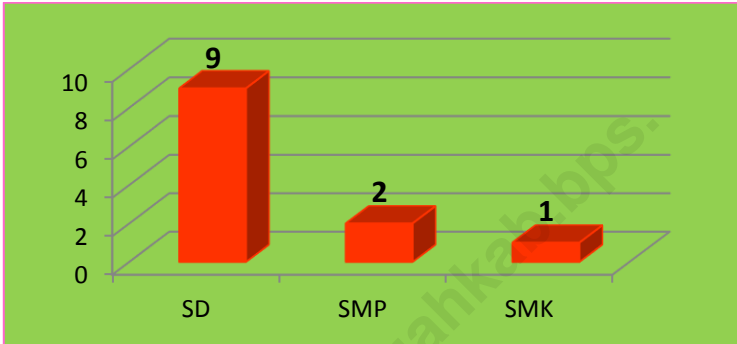
implants as contraceptives, with the proportions reach 62,31 percent and 25,28 percent, respectively.

Jumlah masjid yang terdapat di Kecamatan Pondok Kubang sebanyak 18 buah masjid.

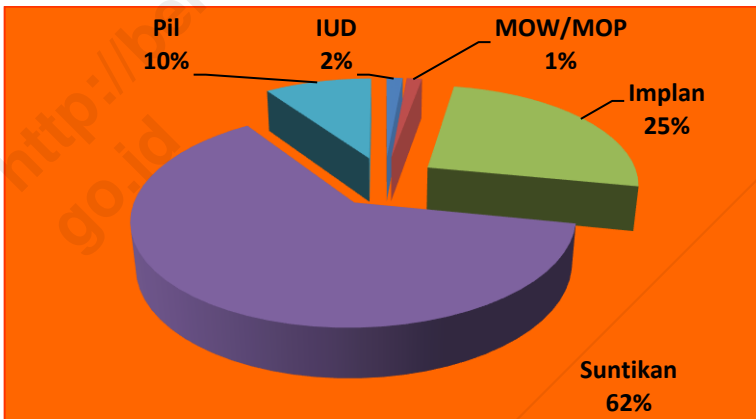
The number of mosque in Pondok Kubang Subdistrict are 18.

<http://bengkulutengahkab.bps.go.id>

Gambar 4 Jumlah Sekolah Menurut Jenjang Pendidikan di Kecamatan Pondok Kubang, 2016
Picture **Number of School by Educational Level in Pondok Kubang Subdistrict, 2016**



Gambar 5 Persentase Peserta KB Aktif Menurut Alat yang Digunakan di Kecamatan Pondok Kubang, 2016
Picture **Percentage of Active Family Planning Participants by Type of Contraception Use in Pondok Kubang Subdistrict, 2016**



4.1 PENDIDIKAN/*EDUCATION*

Tabel 4.1.1 **Jumlah Sekolah Berdasarkan Status di Kecamatan Pondok Kubang, 2016**
Table *Number of Schools by Status in Pondok Kubang Subdistrict, 2016*

	Tingkatan Level	Negeri General	Swasta Private
	(1)	(2)	(3)
1.	Taman Kanak-Kanak <i>Kindergarten</i>	-	-
2.	Sekolah Dasar <i>Elementary School</i>	9	-
3.	Sekolah Lanjutan Tingkat Pertama <i>Junior High School</i>	2	-
4.	Sekolah Menengah Atas <i>Senior High School</i>	-	-
5.	Sekolah Menengah Kejuruan <i>Vocational Senior High School</i>	1	-

Sumber/Source : Dinas Pendidikan, Pemuda dan Olahraga Kabupaten Bengkulu Tengah/Regional Office of Education of Bengkulu Tengah Regency

Tabel 4.1.2 Jumlah Murid Berdasarkan Status di Kecamatan Pondok Kubang, 2016
Table **Number of Pupils by Status in Pondok Kubang Subdistrict, 2016**

	Tingkatan Level	Negeri General	Swasta Private
	(1)	(2)	(3)
1.	Taman Kanak-Kanak <i>Kindergarten</i>	-	-
2.	Sekolah Dasar <i>Elementary School</i>	617	-
3.	Sekolah Lanjutan Tingkat Pertama <i>Junior High School</i>	193	-
4.	Sekolah Menengah Atas <i>Senior High School</i>	-	-
5.	Sekolah Menengah Kejuruan <i>Vocational Senior High School</i>	-	-

Sumber/Source : Dinas Pendidikan, Pemuda dan Olahraga Kabupaten Bengkulu Tengah/Regional Office of Education of Bengkulu Tengah Regency

Tabel 4.1.3 Jumlah Guru Berdasarkan Status di Kecamatan Pondok Kubang, 2016
Table *Number of Teachers by Status in Pondok Kubang Subdistrict, 2016*

	Tingkatan Level	Negeri General	Swasta Private
	(1)	(2)	(3)
1.	Taman Kanak-Kanak <i>Kindergarten</i>	-	-
2.	Sekolah Dasar <i>Elementary School</i>	86	-
3.	Sekolah Lanjutan Tingkat Pertama <i>Junior High School</i>	10	-
4.	Sekolah Menengah Atas <i>Senior High School</i>	-	-
5.	Sekolah Menengah Kejuruan <i>Vocational Senior High School</i>	-	-

Sumber/Source: Dinas Pendidikan, Pemuda dan Olahraga Kabupaten Bengkulu Tengah/Regional Office of Education of Bengkulu Tengah Regency

4.2 KESEHATAN/HEALTH

Tabel 4.2.1 Jumlah Fasilitas Kesehatan di Kecamatan Pondok Kubang, 2016
Table **Number of Health Facilities in Pondok Kubang Subdistrict, 2016**

	Fasilitas Kesehatan Health Facilities	Jumlah Total
	(1)	(2)
1.	Rumah Sakit/ <i>Hospital</i>	-
2.	Puskesmas/ <i>Public Health Centre</i>	2
3.	Puskesmas Pembantu/ <i>Secondary Public Health Centre</i>	3
4.	Puskesmas Keliling/ <i>Moving Public Health Centre</i>	-
5.	Posyandu/ <i>Maternal & Child Health Centre</i>	1
6.	Poskesdes/ <i>Village Maternity</i>	7

Sumber/Source: Dinas Kesehatan Kabupaten Bengkulu Tengah/*Public Health Service of Bengkulu Tengah Regency*

Tabel 4.2.2 Jumlah Tenaga Kesehatan di Kecamatan Pondok Kubang, 2016
Table **Number of Health Personnel in Pondok Kubang Subdistrict, 2016**

Fasilitas Kesehatan <i>Health Facilities</i>		Jumlah <i>Total</i>
(1)		(2)
1.	Dokter Spesialis/ <i>Specialist Physician</i>	-
2.	Dokter Umum/ <i>General Physician</i>	3
3.	Dokter Gigi/ <i>Dental Physician</i>	2
4.	Keperawatan Umum/ <i>Nurse</i>	6
5.	Keperawatan Gigi/ <i>Dental Nursing</i>	1
6.	Bidan/ <i>Midwife</i>	31

Sumber/*Source*: Dinas Kesehatan Kabupaten Bengkulu Tengah/*Public Health Service of Bengkulu Tengah Regency*

Tabel 4.2.3 Jumlah Peserta KB Baru Menurut Alat yang Digunakan di Kecamatan Pondok Kubang, 2016
Number of New Family Planning Participants by Type of Contraception Use in Pondok Kubang Subdistrict, 2016

Jenis Alat Kontrasepsi <i>Type of Contraception</i>		Jumlah Peserta <i>Number of Participants</i>
(1)		(2)
1.	IUD	1
2.	MOW	1
3.	MOP	-
4.	Kondom/ <i>Condom</i>	-
5.	Implan/ <i>Implants</i>	77
6.	Suntikan/ <i>Injection</i>	129
7.	Pil/ <i>Pill</i>	3
Jumlah/Total		211

Sumber/*Source*: Badan Pemberdayaan Perempuan, Perlindungan Anak, Pengendalian Penduduk dan Keluarga Berencana (BP3AP2KB) Kabupaten Bengkulu Tengah/*Regional Office of Women's Empowerment, Children's Services, Population Control and Family Planning of Bengkulu Tengah Regency*

Tabel 4.2.4 Jumlah Peserta KB Aktif Menurut Alat yang Digunakan di Kecamatan Pondok Kubang , 2016
Table *Number of Active Family Planning Participants by Type of Contraception Use in Pondok Kubang Subdistrict, 2016*

Jenis Alat Kontrasepsi <i>Type of Contraception</i>		Jumlah Peserta <i>Number of Participants</i>
(1)		(2)
1.	IUD	18
2.	MOW	15
3.	MOP	2
4.	Kondom/ <i>Condom</i>	-
5.	Implan/ <i>Implants</i>	314
6.	Suntikan/ <i>Injection</i>	774
7.	Pil/ <i>Pill</i>	119
Jumlah/Total		1 242

Sumber/*Source* : Badan Pemberdayaan Perempuan, Perlindungan Anak, Pengendalian Penduduk dan Keluarga Berencana (BP3AP2KB) Kabupaten Bengkulu Tengah/*Regional Office of Women's Empowerment, Children's Services, Population Control and Family Planning of Bengkulu Tengah Regency*

Tabel 4.2.5 Jumlah Pasangan Usia Subur (PUS), Peserta KB Aktif dan Persentase Peserta KB Aktif Terhadap PUS di Kecamatan Pondok Kubang, 2016
Number of Eligible Couples, Active Family Planning Participants and Percentage of Active Family Participants to Eligible Couples in Pondok Kubang Subdistrict, 2016

	Jenis Alat Kontrasepsi <i>Type of Contraception</i>	Jumlah Peserta <i>Number of Participants</i>
	(1)	(2)
1.	Pasangan Usia Subur (PUS)/ <i>Eligible Couples</i>	1.657
2.	Peserta KB Aktif/ <i>Active Family Planning Participants</i>	1.242
3.	Persentase Terhadap PUS (%) <i>Percentage to Eligible Couples (%)</i>	74,95

Sumber/Source: : Badan Pemberdayaan Perempuan, Perlindungan Anak, Pengendalian Penduduk dan Keluarga Berencana (BP3AP2KB) Kabupaten Bengkulu Tengah/*Regional Office of Women's Empowerment, Children's Services, Population Control and Family Planning of Bengkulu Tengah Regency*

4.3 AGAMA/RELIGION

Tabel 4.3.1 Jumlah Tempat Peribadatan di Kecamatan Pondok Kubang, 2016
Number of Worship Facilities in Pondok Kubang Subdistrict, 2016

	Tempat Peribadatan <i>Worship Facilities</i>	Jumlah <i>Total</i>
	(1)	(2)
1.	Masjid/Mosque	18
2.	Gereja Protestan/ <i>Christian Church</i>	2
3.	Gereja Katolik/ <i>Catholic Church</i>	1
4.	Pura/Temple	-
5.	Vihara/Vihara	-

Sumber/Source: Kantor Kementerian Agama Kabupaten Bengkulu Tengah/Ministry of Religion of Bengkulu Tengah Regency

Tabel 4.3.2 Banyaknya Hewan Kurban Menurut Jenis di Kecamatan Pondok Kubang, 2016
The Number of Qurban Animal by Type in Pondok Kubang Subdistrict, 2016

	Jenis Hewan Type Animals	Jumlah Total
	(1)	(2)
1.	Sapi/Cow	23
2.	Kerbau/Buffalo	-
3.	Kambing/Goat	11

Sumber/Source: Kantor Kementerian Agama Kabupaten Bengkulu Tengah/Ministry of Religion of Bengkulu Tengah Regency

PERTANIAN
Agriculture

5



<http://berikultutengahkab.bps.go.id>

PENJELASAN TEKNIS

1. **Lahan sawah** adalah lahan pertanian yang berpetak-petak dan dibatasi oleh pematang (galengan), saluran untuk menahan/ menyalurkan air, yang biasanya ditanami padi sawah tanpa memandang dari mana diperoleh atau status lahan tersebut. Lahan yang dimaksud termasuk lahan yang terdaftar di Pajak Bumi Bangunan, luran Pembangunan Daerah, lahan bengkok, lahan serobotan, lahan rawa yang ditanami padi dan lahan bekas tanaman tahunan yang telah dijadikan sawah, baik yang ditanami padi, palawija atau tanaman semusim lainnya.
2. **Tegal/Kebun** adalah lahan pertanian bukan sawah (lahan kering) yang ditanami tanaman semusim atau tahunan dan terpisah dengan halaman sekitar rumah serta penggunaannya tidak berpindah pindah.
3. **Ladang/Huma** adalah lahan pertanian bukan sawah (lahan kering) yang biasanya ditanami tanaman semusim dan penggunaannya hanya semusim atau dua musim, kemudian akan ditinggalkan bila sudah tidak subur

TECHNICAL NOTES

1. **Wetland** is agricultural land that separated by small dykes to resist water, where the main crop is usually wetland paddy without considering where it is got from or the status of the land. It includes the land that is registered at land income tax office, regional development contribution, 'bengkok' land, illegal ownership, swamps for rice cultivation, and annual crop land mark that has been used as rice field, which are both planted with paddy, secondary crops or the other seasonal crops.
2. **Dry field/Garden** is an dryland (unirrigated land) which is planted with seasonal or annual crops and separately from the yard around the house without shifting
3. **Unirrigated agricultural field /Shifting cultivation land** is dryland (unirrigated land) that usually is cultivated for seasonal crops and utilized only for one or two seasons, then it will be left when it is not fertile (shifting).

lagi (berpindah-pindah).
Kemungkinan lahan ini beberapa tahun kemudian akan dikerjakan kembali jika sudah subur.

Maybe, this land will be used again in a few years if it has been fertile.

4. **Lahan yang sementara tidak diusahakan** adalah lahan yang biasanya diusahakan tetapi untuk sementara (lebih dari 1 (satu) tahun tetapi kurang dari atau sama dengan 2 (dua) tahun) tidak diusahakan, termasuk lahan sawah yang tidak diusahakan selama lebih dari 2 (dua) tahun.

4. **Temporarily unused land** is land that is regularly used but temporarily (more than a year but less or equal than two years) is unused, it includes wetland that is not cultivated more than two years.

5. Data pokok tanaman pangan yang dikumpulkan adalah luas panen dan produktivitas (hasil per hektar). Produksi tanaman pangan merupakan hasil perkalian antara luas panen dengan produktivitas. Pengumpulan data luas panen dilakukan setiap bulan dengan pendekatan area kecamatan di seluruh wilayah Indonesia. Pengumpulan data produktivitas dilakukan melalui pengukuran langsung pada plot ubinan berukuran 2½ m x 2½ m. Pengumpulan data produktivitas dilakukan setiap subround (empat bulanan) pada waktu panen petani.

5. *The main food crops data collected consists of harvested area and productivity (yield per hectare). Food crops production is generated by harvested area multiplied by productivity. The harvested area data is collected every month using sub district area approach in all sub district in Indonesia. The productivity data collection is conducted by a direct measurement in 2½m x 2½m crop cutting plot. The productivity measurement is conducted in every subround (four monthly) at the time when farmers are harvesting their crops.*

6. Data produksi padi dan palawija yang disajikan adalah dalam

6. *Production of paddy and secondary crops data are*

kuualitas: gabah kering giling (padi), pipilan kering (jagung), biji kering (kedelai dan kacang tanah), dan umbi basah (ubi kayu dan ubi jalar).

presented in the form of: dry unhusked rice (paddy), dry loose maize (maize), dry shells crops (soybeans and peanuts), and fresh roots (cassava and sweet potatoes).

7. Tanaman sayuran dan buah-buahan semusim

Tanaman sayuran semusim adalah tanaman sumber vitamin, garam mineral dan lain-lain yang dikonsumsi dari bagian tanaman yang berupa daun, bunga, buah, dan umbinya, yang berumur kurang dari satu tahun.

Tanaman buah-buahan semusim adalah tanaman sumber vitamin, garam mineral, dan lain-lain yang dikonsumsi dari bagian tanaman yang berupa buah, berumur kurang dari satu tahun, tidak berbentuk pohon/rumpun tetapi menjalar dan berbatang lunak.

7. Seasonal vegetable and fruit plants

Seasonal vegetable plants are plants which are the sources of vitamin, mineral salt, etc, consumed from the part of the plant in the form of leaf, flower, fruit, and root with the age of less than one year.

Seasonal fruit plants are plants which are the sources of vitamin, mineral salt, etc, consumed from the part of the plant in the form of fruits. These plants are creeps with the age of less than one year.

15. Tanaman buah-buahan dan sayuran tahunan

Tanaman buah-buahan tahunan adalah tanaman sumber vitamin, garam mineral, dan lain-lain yang dikonsumsi dari bagian tanaman yang berupa buah dan merupakan tanaman tahunan.

Tanaman sayuran tahunan adalah tanaman sumber vitamin, garam

15. Annual fruit and vegetable plants

Annual fruit plants are plants which are the sources of vitamin, contained mineral salt, etc, consumed from the part of plant in the form of fruit and more than one year of age.

Annual vegetable plants are plants which are the sources of vitamin, contained mineral salt, etc,

mineral, dan lain-lain yang dikonsumsi dari bagian tanaman yang berupa daun dan atau buah yang berumur lebih dari satu tahun.

consumed from the part of the plant in the form of vegetable and more than one year of age.

16. **Luas panen tanaman hortikultura** adalah luas tanaman sayuran, buah-buahan, biofarmaka, dan tanaman hias yang diambil hasilnya/dipanen pada periode pelaporan.

16. **Harvested area of horticulture** is area which vegetable, fruit, medicinal and ornamental plant of crop harvested during the period of report.

17. **Luas panen untuk tanaman sayuran** adalah luas tanaman yang dipanen sekaligus/habis/dibongkar dan luas tanaman yang dipanen berkali-kali (lebih dari satu kali)/belum habis.

17. **Harvested area of vegetables** is area of entirely plant harvested/demolished and plant harvested several times/undemolished.

Tanaman yang dipanen sekaligus/habis/dibongkar adalah tanaman yang sehabis panen langsung dibongkar/dicabut, terdiri dari bawang merah, bawang putih, bawang daun, kentang, kol/kubis, kembang kol, petsai/sawi, wortel, lobak, dan kacang merah.

Entirely plants harvested/demolished are plants usually harvested once and demolished to be substituted by other plants, consisting of: shallots, garlic, leeks, potato, cabbage, cauli flower, mustard green, carrots, chinese radish, and red kidney beans.

Tanaman yang dipanen berkali-kali (lebih dari satu kali)/belum habis adalah tanaman yang pemanenannya lebih dari satu kali dan biasanya dibongkar apabila panen terakhir sudah tidak memadai lagi, terdiri dari: kacang panjang, cabe besar, cabe rawit, jamur, tomat, terung, buncis, ketimun, labu siam, kangkung,

Plants harvested several times/undemolished are plants usually harvested more than once and demolished in the case that the last harvest was economically not profitable. They consist of : yard long beans, chili, small chili, mushroom, tomatoes, egg plant, frech beans, cucumber, pumpkin/chajota, swamp cabbage, spinach, melon, watermelon, and

bayam, melon, semangka, dan blewah.

blewah .

18. Produksi hortikultura adalah hasil menurut bentuk produk dari setiap tanaman sayuran, buah-buahan, biofarmaka dan tanaman hias yang diambil berdasarkan luas yang dipanen/tanaman yang menghasilkan pada bulan/triwulan laporan.

18. Horticulture production is the standard production quantity form of vegetable, fruit, medicinal and ornamental plant based on harvested area/the number of production plants reported monthly/quarterly.

19. Penghitungan luas tanaman perkebunan besar adalah pada keadaan akhir tahun dan tidak termasuk yang luasnya kurang dari 5 hektar.

19. Planted areas of estates refer to condition at the end of the year, and exclude areas less than 5 hectares.

20. Bentuk produksi perkebunan adalah; karet kering (karet), daun kering (teh dan tembakau), biji kering (kopi dan coklat), kulit kering (kayu manis dan kina), serat kering (rami), bunga kering (cengkeh), refined sugar (tebu dari perkebunan besar), gula mangkok (tebu dari perkebunan rakyat), ekivalen kopra (kopra), biji dan bunga (pala) serta minyak daun (sereh).

20. Production of estates crops are follows: dry rubber (rubber); dry leaves (tea and tobacco); dry beans (coffee and cocoa); dry bark (cassia vera and cinchona); dry fibre (rosella); dry flowers/buds (cloves); refined sugar (sugar cane from estate); cup sugar (sugar cane from smallholders); copra (copra); seeds and buds (nutmeg); and leaf oil (citronella).

21. Rumah Tangga Perikanan Tangkap adalah rumah tangga yang melakukan kegiatan penangkapan ikan/binatang air lainnya/tanaman air dengan tujuan sebagian/seluruh

21. A capture fishery household is a household conducting activities in catching fishes/other aquatic animals/aquatic plants, for which the products are wholly or partly to

hasilnya untuk dijual.

be sold.

22. Rumah Tangga Perikanan Budidaya adalah rumah tangga yang melakukan kegiatan budidaya ikan/binatang air lainnya/tanaman air dengan tujuan sebagian/seluruh hasilnya untuk dijual.

22. *An aquaculture fishery household is a household conducting activities in culturing fishes/other aquatic animals/aquatic plants, for which the products are wholly or partly to be sold. different types of parameters.*

<http://bengkulutengahkab.bps.go.id>

ULASAN**DESCRIPTION**

Pada tahun 2016, luas panen padi sawah di Kecamatan Pondok Kubang mencapai 486 hektar, sedangkan padi ladang 450 hektar. Sedangkan luas panen untuk komoditi palawija (kedelai) sebesar 50 hektar.

Selain tanaman padi dan palawija, Kecamatan Pondok Kubang juga mempunyai keragaman produksi tanaman hortikultura yaitu buah-buahan. Pada tahun 2016, terdapat 4 komoditi tanaman buah-buahan. Total produksi buah-buahan sebesar 422 kwintal.

Komoditi perkebunan yang dihasilkan di Kecamatan Pondok Kubang antara lain kelapa sawit, karet, kopi robusta, dan lain-lain. Pada tahun 2016, kelapa sawit, karet, dan kopi arabika merupakan komoditas unggulan dengan produksi masing-masing-masing 2.135 ton, 2.047 ton, dan 64 ton.

Hewan ternak dibagi dalam dua kelompok yaitu ternak besar dan ternak kecil serta unggas. Hewan yang masuk kategori ternak besar adalah sapi potong dan kerbau. Sedangkan hewan yang masuk kategori ternak kecil dan unggas adalah kambing, domba, babi, itik, ayam petelur, dan ayam kampung. Secara umum, populasi ternak besar mengalami peningkatan dari tahun

In 2016, harvested area of paddy in Pondok Kubang Subdistrict reaches 486 hectar, while the field paddy harvested area reaches 450 hectar. While the harvested area of soybean reaches 50 hectar.

In addition to paddies and crops, Pondok Kubang Subdistrict also has a diversity of fruit production. In 2016, there are 4 fruits commodities. The total production of fruits is 422 kwintal.

Commodities produced in Pondok Kubang Subdistrict are palm oil, rubber, arabica coffee, etc. In 2016, palm oil, rubber, and robusta coffee are the leading commodities with production of 2,135; 2,047; and 64 tons respectively.

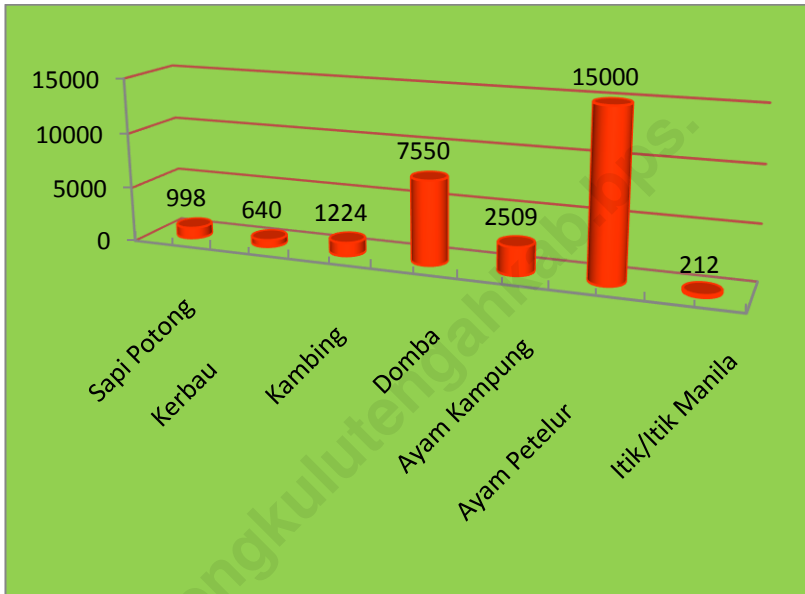
The livestock are divided into two groups: large livestock, small livestock and poultry. Animals categorized as large livestock are beef cattle and buffalo. While the animals categorized as small livestock and poultry are goats, sheep, pigs, ducks, broilers and layers, and organic chicken. In general, the population of large livestock has increased if compared to the previous

sebelumnya. Tahun 2016 populasi sapi potong sebanyak 998 ekor dan kerbau 640 ekor. Sedangkan populasi ternak kecil dan unggas masing-masing adalah 8.774 ekor dan 17.721ekor.

year. In 2016 the population of beef cattle are 998 heads and buffalo are 640 heads. While the population of small livestock and poultry, respectively 8.774 and 17.721 heads, respectively.

<http://bengkulutengahkab.bps.go.id>

Gambar 6 Populasi Ternak di Kabupaten Bengkulu Tengah (ekor), 2016
Picture Livestock Population in Pondok Kubang Distrik (heads), 2016



Sumber/Source: Dinas Pertanian Kabupaten Bengkulu Tengah/Regional Office of Agriculture of Bengkulu Tengah Regency

5.1 TANAMAN PANGAN/FOOD CROPS

Tabel 5.1.1 Luas Lahan Sawah Menurut Jenis Pengairan di Kecamatan Pondok Kubang (hektar), 2016
Area of Wetland by Type of Irrigation in Pondok Kubang Subdistrict (hectar), 2016

	Jenis Pengairan Type of Irrigation	Luas Lahan Sawah Area of Wetland
	(1)	(2)
1.	Irigasi/Irrigation	872
2.	Non Irigasi/Non Irrigation	130
	Jumlah/Total	1.002

Sumber/Source: Laporan Statistik Pertanian Tanaman Pangan, Penggunaan Lahan/Statistic Report of Food Crops, Land Utilization

Tabel 5.1.2 Luas Lahan Tegal/Kebun, Ladang/Huma, dan Lahan yang Sementara Tidak Diusahakan di Kecamatan Pondok Kubang (hektar), 2016
Area of Dry Field/Garden, Shifting Cultivation, Land and Temporarily Unused Land in Pondok Kubang Subdistrict (hectar), 2016

	Jenis Pengairan <i>Type of Irrigation</i>	Luas Lahan <i>Area</i>
	(1)	(2)
1.	Tegal (Kebun)/ <i>Dry Field (Garden)</i>	29
2.	Ladang (Huma)/ <i>Shifting Cultivation</i>	225
3.	Sementara Tidak Diusahakan/ <i>Temporarily Unused</i>	204

Sumber/Source: Laporan Statistik Pertanian Tanaman Pangan, Penggunaan Lahan/*Statistic Report of Food Crops, Land Utilization*

Tabel 5.1.3 Luas Panen Padi Sawah dan Padi Ladang di Kecamatan Pondok Kubang (hektar), 2016
Table Harvested Area of Wetland and Dryland Paddy in Pondok Kubang Subdistrict (hectar), 2016

Jenis Padi Type of Paddy		Luas Panen Harvested Area
(1)		(2)
1.	Padi Sawah/Wetland Paddy	486
2.	Padi Ladang/Dryland Paddy	450

Sumber/Source: Laporan Statistik Pertanian Tanaman Pangan, Penggunaan Lahan/Statistic Report of Food Crops, Land Utilization

Tabel 5.1.4 Luas Panen Jagung, Kedelai, Kacang Tanah, Kacang Hijau, Ubi Kayu, Ubi Jalar di Kecamatan Pondok Kubang (hektar), 2016
Harvested Area of Maize, Soybean, Peanut, Mungbean, Cassava, and Sweet Potato in Pondok Kubang Subdistrict (hectar), 2016

Jenis Palawija <i>Type of Palawija</i>		Luas Panen <i>Harvested Area</i>
(1)		(2)
1.	Jagung/ <i>Maize</i>	5
2.	Kedelai/ <i>Soybean</i>	50
3.	Kacang Tanah/ <i>Peanut</i>	5
4.	Kacang Hijau/ <i>Mugbean</i>	-
5.	Ubi Kayu/ <i>Cassava</i>	1
6.	Ubi Jalar/ <i>Sweet Potato</i>	-

Sumber/*Source*: Laporan Statistik Pertanian Tanaman Pangan, Penggunaan Lahan/*Statistic Report of Food Crops, Land Utilization*

5.2 HORTIKULTURA/*HORTICULTURE*

Tabel 5.2.1 Produksi Buah-buahan Menurut Jenis Buah di Kecamatan Pondok Kubang, 2016
Production of Fruits by Kind of Fruit in Pondok Kubang Subdistrict, 2016

	Jenis Sayuran <i>Kind of Plant</i>	Produksi (kwintal) <i>Production (kuintal)</i>
	(1)	(2)
1.	Alpukat/ <i>Alvocado</i>	-
2.	Mangga/ <i>Mango</i>	223
3.	Rambutan/ <i>Rambutan</i>	-
4.	Duku (Langsat)/ <i>Duku</i>	-
5.	Jeruk/ <i>Orange</i>	54
6.	Durian/ <i>Durian</i>	-
7.	Sawo/ <i>Sawo</i>	-
8.	Sirsak/ <i>Sirsak</i>	-
9.	Pepaya/ <i>Papaya</i>	-
10.	Nanas/ <i>Pineapple</i>	-
11.	Jambu Biji/ <i>Guava</i>	-
12.	Salak/ <i>Salak</i>	-
13.	Pisang/ <i>Banana</i>	-
14.	Belimbing/ <i>Star Fruit</i>	-
15.	Jambu Air/ <i>Water Apple</i>	-
16.	Nangka/ <i>Jack Fruit</i>	65
17.	Jeruk Siam/ <i>Tangerine</i>	80
18.	Manggis/ <i>Mangosten</i>	-
19.	Sukun/ <i>Bread Fruit</i>	-

Sumber/*Source*: Dinas Pertanian Melalui Survei Pertanian Hortikultura/*Agriculture Departement Through Agriculture Survey for Horticultura*

5.3 PERKEBUNAN/*ESTATE CROPS*

Tabel 5.3.1 Luas Tanaman, Produksi dan Jumlah Petani Perkebunan Menurut Jenis Tanaman di Kecamatan Pondok Kubang, 2016
Planted Area, Production and the Number of Plantation Farmers of Estate Crops by Kind of Crop in Pondok Kubang Subdistrict, 2016

Jenis Tanaman <i>Kind of Crop</i>	Luas Tanaman (hektar) <i>Planted Area (hectar)</i>			Produksi <i>Production (ton)</i>	Jumlah Petani <i>Number of Plantation Farmers</i>
	TBM ¹	TM ²	TTM/TR ³		
(1)	(2)	(3)	(4)	(5)	(6)
1. Karet/ <i>Rubber</i>	990	1.505	-	2.047	1.770
2. Kopi Robusta/ <i>Robusta Coffee</i>	10	85	8	64	58
3. Kopi Arabika/ <i>Arabica Coffee</i>	-	-	-	-	-
4. Kelapa Dalam/ <i>Coconut</i>		45	-	55	147
5. Kelapa Sawit/ <i>Palm Oil</i>	558	570	-	2.135	895
6. Kakao/ <i>Cocoa</i>	-	-	-	-	-
7. Lada/ <i>Pepper</i>	-	-	-	-	-
8. Kayu Manis/ <i>Cinnamon</i>	-	-	-	-	-
9. Kapuk/ <i>Cottonseed</i>	-	-	-	-	-
10. Pinang/ <i>Sirloin</i>	10	30	-	32	110
11. Aren/ <i>Sugar Palm</i>	-	-	-	-	-
12. Pala/ <i>Nutmeg</i>	-	-	-	-	-
13. Kemiri/ <i>Candlenut</i>	-	-	-	-	-

Sumber/*Source*: Dinas Pertanian Kabupaten Bengkulu Tengah/*Regional Office of Agriculture of Bengkulu Tengah Regency*

5.4 PETERNAKAN/LIVES STOCK

Tabel 5.4.1 Populasi Ternak Menurut Jenis Ternak di Kecamatan Pondok Kubang (ekor), 2016
Table Livestock Population by Kind of Livestock in Pondok Kubang Subdistrict (head), 2016

Jenis Ternak <i>Kind of Livestock</i>		Populasi (ekor) <i>Population (head)</i>
(1)		(2)
1.	Sapi Potong/ <i>Beef Cattle</i>	998
2.	Kerbau/ <i>Buffalo</i>	640
3.	Kambing/ <i>Goat</i>	1.224
4.	Domba/ <i>Sheep</i>	7.550
5.	Babi/ <i>Pig</i>	-

Sumber/Source: Dinas Pertanian Kabupaten Bengkulu Tengah/*Regional Office of Agriculture of Bengkulu Tengah Regency*

Tabel 5.4.2 Populasi Unggas Menurut Jenis Unggas di Kecamatan Pondok Kubang, 2016
Table *Poultry Population by Kind of Poultry in Pondok Kubang Subdistrict, 2016*

Jenis Unggas <i>Kind of Poultry</i>		Populasi (ekor) <i>Population (head)</i>
(1)		(2)
1.	Ayam Kampung/ <i>Native Chicken</i>	2.509
2.	Ayam Petelur/ <i>Layer</i>	15.000
3.	Ayam Pedaging/ <i>Broiler</i>	-
5.	Itik/Itik Manila/ <i>Duck/Muscovy Duck</i>	212

Sumber/Source: Dinas Pertanian Kabupaten Bengkulu Tengah/*Regional Office of Agriculture of Bengkulu Tengah Regency*

5.5 PERIKANAN/FISHERY

Tabel 5.5.1 Luas Area Produksi, Produksi, Nilai dan Jumlah Rumah Tangga Perikanan Tangkap dan Darat Menurut Jenisnya di Kecamatan Pondok Kubang, 2016
The Harvested Area, Production, Value and Number of Households of Fish Capture by Type in Pondok Kubang Subdistrict, 2016

	Jenis Type	Area Produksi (ha) Harvested Area (ha)	Produksi Production (ton)	Nilai/Value (000 Rp.)	Jumlah Rumah Tangga Number of Households
	(1)	(2)	(3)	(4)	(5)
1.	Perairan Umum/ <i>Inland Water</i>	5,00	1,156	15 840,00	34
2.	Kolam/ <i>Fresh Water Pond</i>	53,00	50,00	500 000,00	62
3.	Tebat Teknis/ <i>Technical Dam</i>	8,00	2,00	20 000,00	15
4.	Perikanan Sawah/ <i>Fishery</i>	6,00	1,00	10 000,00	12
5.	Tambak/ <i>Brackish Water Pond</i>	-	-	-	-

Sumber/*Source*: Dinas Ketahanan Pangan dan Perikanan Kabupaten Bengkulu Tengah/*Regional Office of Food Security and Fisheries of Bengkulu Tengah Regency*

TRANSPORTASI

TRANSPORTATION

6



<http://bengkulutengah.kab.go.id>



PENJELASAN TEKNIS

1. Data pengangkutan dan komunikasi meliputi:
 - a. Panjang jalan
 - b. Angkutan darat
 - c. Angkutan laut
 - d. Angkutan udara
 - e. Pos dan telekomunikasi

TECHNICAL NOTES

1. *The data of transportation and communication are as follows:*
 - a. *Road length*
 - b. *Land transport*
 - c. *Sea transport*
 - d. *Air transport*
 - e. *Post and telecommunication*

<http://bengkulutengahkab.bps.go.id>

ULASAN

Pembangunan dan peningkatan fasilitas transportasi seperti jalan dan jembatan penting demi memudahkan hubungan komunikasi dan proses mobilisasi penduduk antar daerah dalam menunjang kelancaran distribusi barang dan jasa sehingga berdampak pada peningkatan pertumbuhan ekonomi, utamanya untuk daerah-daerah sulit terjangkau dan terisolir.

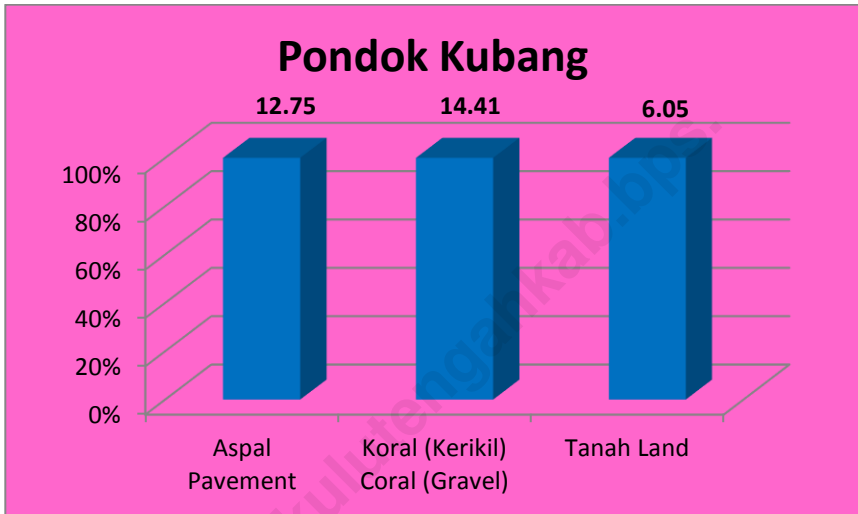
Pada tahun 2016, panjang jalan kabupaten di Kecamatan Pondok Kubang adalah sepanjang 33,20 km. Sebesar 38,40 persen atau 12,75 km merupakan jalan aspal, 43,40 persen atau 14,41 km merupakan jalan koral (kerikil), dan 18,22 persen atau 6,05 km merupakan jalan tanah. Dari panjang jalan tersebut 43,22 persen kondisi jalannya baik dan yang lainnya beraneka kondisi jalan.

DESCRIPTION

The development and improvement of transportation facilities such as roads and bridges are important to ease communication and the mobilization process of the population among regions in boosting the distribution of goods and services so it has an impact on the economic growth, especially for remote and isolated areas.

In 2016, the length of roads in Pondok Kubang Subdistrict is 33.20 km. As much as 38,40 percent of it or 12,75 km is pavement roads, 43,40 percent or 14,41 km is coral (gravel) roads, and 18.22 percent or 6.05 km is land roads. As much as 43,22 percent of the road length, are in good conditions, while the remaining is in various conditions

Gambar 7 Panjang Jalan Kabupaten Menurut Jenis Permukaan Jalan di Kecamatan Pondok Kubang, (km), 2016
Picture
Length of Regency Roads by Type of Road Surface in Pondok Kubang Regency (km), 2016



Tabel 6.1 Panjang Jalan Kabupaten Jenis Permukaan Jalan di Kecamatan Pondok Kubang (km), 2016
Length of Regency Roads by Type of Road Surface in Pondok Kubang Subdistrict (km), 2016

Jenis Permukaan Jalan <i>Type of Road Surface</i>		Panjang (km) <i>Length (km)</i>
(1)		(2)
1.	Aspal/ <i>Pavement</i>	12,75
2.	Koral (Kerikil)/ <i>Coral (Gravel)</i>	14,41
3.	Tanah/ <i>Land</i>	6,05
4.	Lainnya/ <i>Other</i>	-

Sumber/*Source*: Dinas Pekerjaan Umum dan Tata Ruang Kabupaten Bengkulu Tengah/*Regional Office of Public Works and Spatial Planning of Bengkulu Tengah Regency*

Tabel 6.2 Panjang Jalan Kabupaten Kondisi Jalan di Kecamatan Pondok Kubang (km), 2016
Length of Regency Roads by Road Condition in Pondok Kubang Subdistrict (km), 2016

Jenis Permukaan Jalan <i>Type of Road Surface</i>		Panjang (km) <i>Length (km)</i>
(1)		(2)
1.	Baik/ <i>Good</i>	14,35
2.	Sedang/ <i>Moderat</i>	7,57
3.	Rusak/ <i>Damaged</i>	4,69
4.	Rusak Berat/ <i>Severaly Damaged</i>	6,60

Sumber/*Source*: Dinas Pekerjaan Umum dan Tata Ruang Kabupaten Bengkulu Tengah/*Regional Office of Public Works and Spatial Planning of Bengkulu Tengah Regency*

Tabel 6.3 Panjang Jalan Kecamatan Menurut Status Jalan yang Diakses Oleh Jalan Tersebut di Kabupaten Bengkulu Tengah (km), 2016
Length of District Roads by the Status of The Road Which is Accessed by The Road in Bengkulu Tengah Regency(km), 2016

Kecamatan Subdistrict	Status Jalan yang Diakses Oleh Jalan Tersebut Status of The Road Which is Accessed by The Road				Jumlah Total
	Negara State	Provinsi Province	Kabupaten Regency		
(1)	(2)	(3)	(4)	(6)	
1. Pondok Kubang	7,20	3,00	23,00	33,20	

Sumber/Source: Dinas Pekerjaan Umum dan Tata Ruang Kabupaten Bengkulu Tengah/Regional Office of Public Works and Spatial Planning of Bengkulu Tengah Regency

BAB
Chapter

KEUANGAN

Finance

7



<http://bepahubengakab.bps.go.id>

ULASAN

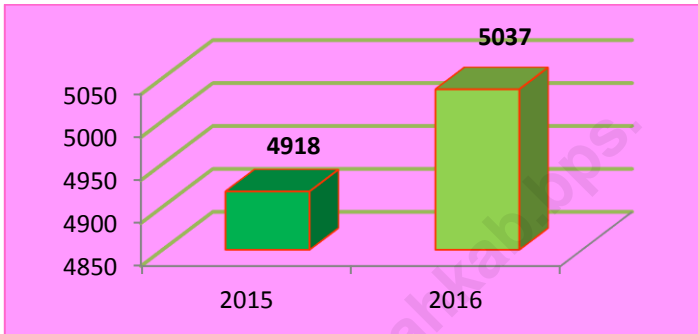
Pada tahun 2016, banyaknya objek pajak bumi dan bangunan di Kecamatan Pondok Kubang mengalami kenaikan dibandingkan tahun 2015 yaitu sebesar 5.037 orang. Realisasi pajak bumi dan bangunan Kecamatan Pondok Kubang pada tahun 2016 yaitu sebesar 46.761.441 rupiah.

DESCRIPTION

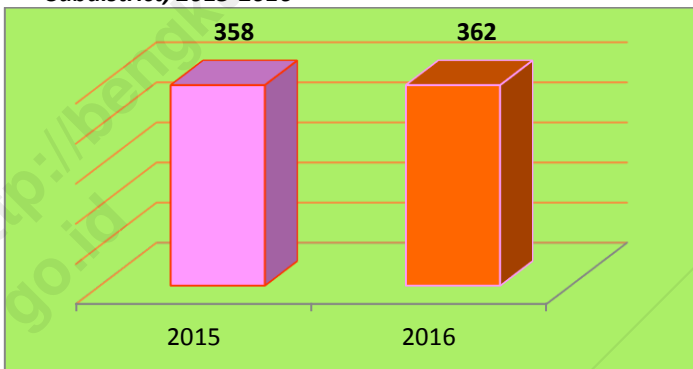
In 2016, the number of property tax payers in Pondok Kubang Subdistrict has increased if compared to 2015 reaches 5.037 payers. The property tax realization in Pondok Kubang Subdistrict in 2016 are 46.761.441 rupiahs.

<http://bengkulutengahkab.go.id>

Gambar 8 Banyaknya Objek Pajak Bumi dan Bangunan (PBB) di Kecamatan Pondok Kubang, 2015-2016
Picture **Number of Property Tax Payers in Pondok Kubang Subdistrict, 2015-2016**



Gambar 9 Banyaknya Anggota Koperasi di Kecamatan Pondok Kubang, 2015-2016
Picture **Number of Cooperatives Member in Pondok Kubang Subdistrict, 2015-2016**



Tabel 7.1 Banyaknya Objek dan Realisasi Pajak Bumi dan Bangunan (PBB) di Kecamatan Pondok Kubang, 2016
Table *Number of Property Tax Payers and Revenue Realization in Pondok Kubang Subdistrict, 2016*

Uraian <i>Description</i>	Jumlah <i>Total</i>
(1)	(2)
Objek PBB/ <i>Property Tax Payers</i>	5.037
Realisasi PBB (rupiah)/ <i>Property Tax Revenue (rupiahs)</i>	46 761 441

Sumber/*Source*: Dinas Pendapatan, Pengelolaan Keuangan dan Aset Daerah (DPPKAD) Kabupaten Bengkulu Tengah/*Revenue, Regional Finance and Asset Management Service of Bengkulu Tengah Regency*

Tabel 7.2 Jumlah Koperasi Menurut Jenis Koperasi di Kecamatan Pondok Kubang, 2016
Table Number of Cooperatives by Type of Cooperative in Pondok Kubang Subdistrict, 2016

Jenis Koperasi Type of Cooperatives		Jumlah Total
(1)		(2)
1.	KUD/Village Unit of Cooperative	-
2.	KPN/Civil Servants Cooperative	-
3.	KOPTAN/Agricultural Cooperative	1
4.	KOPWAN/Women Cooperative	2
5.	KSU	1
6.	Koperasi Sekolah/School Cooperative	-
7.	Lainnya/Others	6

Sumber/Source: Dinas Perdagangan Perindustrian, Koperasi dan Usaha Mikro Kecil Menengah Kabupaten Bengkulu Tengah/Regional Office of Industry, Trade and Cooperatives of Bengkulu Tengah Regency

Tabel 7.3 Banyaknya Anggota dan Volume Usaha Koperasi di Kecamatan Pondok Kubang, 2016
Number of Cooperatives Member dan Business Volume in Pondok Kubang Subdistrict, 2016

Uraian <i>Description</i>	Jumlah <i>Total</i>
(1)	(2)
Anggota/Member	362
Volume Usaha (Rp. 000)/Business Volume (Rp.000)	137 922

Sumber/Source: Dinas Perdagangan Perindustrian, Koperasi dan Usaha Mikro Kecil Menengah Kabupaten Bengkulu Tengah/Regional Office of Industry, Trade and Cooperatives of Bengkulu Tengah Regency



**SENSUS
EKONOMI**

DATA

MENCERDASKAN BANGSA

Enlighten The Nation



**BADAN PUSAT STATISTIK
KABUPATEN BENGKULU TENGAH**
BPS-Statistics of Bengkulu Tengah Regency

Jalan Raya Bengkulu - Kepahyang Km. 12 Kembang Seri

Telp.: (0736)7321658, Fax.: (0736)7321658

Homepage : <http://bengkulutengahkab.bps.go.id> E-mail : bps1709@bps.go.id

