

Katalog/Catalog: 1102001.6474020

KECAMATAN BONTANG UTARA DALAM ANGKA

Bontang Utara Subdistrict in Figures

2021



**BADAN PUSAT STATISTIK
KOTA BONTANG**
BPS-Statistics of Bontang Municipality



KECAMATAN BONTANG UTARA DALAM ANGKA

Bontang Utara Subdistrict in Figures

2021

KECAMATAN BONTANG UTARA DALAM ANGKA
Bontang Utara Subdistrict in Figures
2021

ISSN: 2655-0377

No. Publikasi/Publication Number: 64740.2108

Katalog/Catalog: 1102001.6474020

Ukuran Buku/Book Size: 14,8 cm x 21 cm

Jumlah Halaman/Number of Pages : xxx + 208 hal/pages

Naskah/Manuscript:

Badan Pusat Statistik Kota Bontang

BPS-Statistics of Bontang Municipality

Penyunting/Editor:

Badan Pusat Statistik Kota Bontang

BPS-Statistics of Bontang Municipality

Gambar Kover/Cover Design:

Badan Pusat Statistik Kota Bontang

BPS-Statistics of Bontang Municipality

Ilustrasi Kover/Cover Illustration:

Bontang Kuala/Bontang Kuala

Diterbitkan oleh/Published by:

©**Badan Pusat Statistik Kota Bontang**/BPS-Statistics of Bontang Municipality

Dicetak oleh/Printed by:

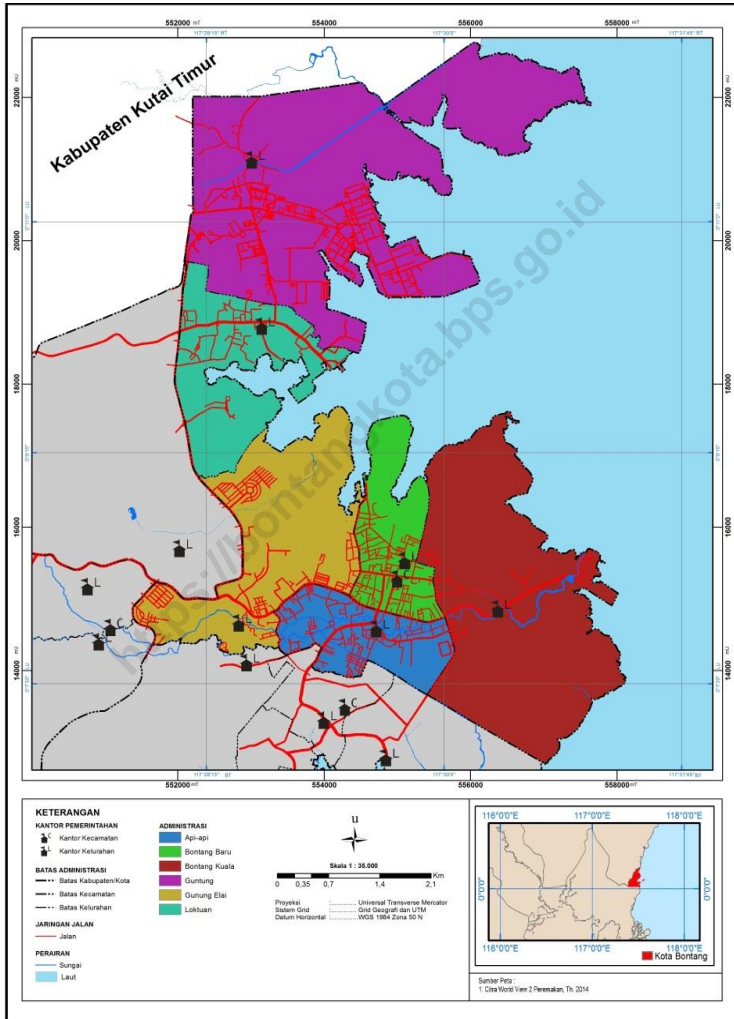
CV. Suvi Sejahtera

**Dilarang mengumumkan, mendistribusikan, mengomunikasikan, dan/atau
menggandakan
sebagian atau seluruh isi buku ini untuk tujuan komersil tanpa izin tertulis
dari Badan Pusat Statistik.**

*Prohibited to announce, distribute, communicate, and/or copy part or all of this book for
commercial purpose without permission from BPS-Statistics Indonesia.*

PETA WILAYAH KECAMATAN BONTANG UTARA

MAP OF BONTANG UTARA SUBDISTRICT



KEPALA BPS KOTA BONTANG
CHIEF STATISTICIAN OF BONTANG MUNICIPALITY



WIDIYANTONO, S.S.T., M.Stat.



KATA PENGANTAR

Kecamatan Bontang Utara Dalam Angka 2021 merupakan kelanjutan dari publikasi tahun sebelumnya yang diterbitkan secara berkala oleh Badan Pusat Statistik Kota Bontang. Publikasi ini merupakan upaya dalam mengembangkan perstatistikan daerah dengan menyediakan data yang terpadu bagi para stakeholder khususnya di daerah Kecamatan Bontang Utara.

Adapun data yang disajikan dalam publikasi ini merupakan data primer dan data sekunder yang dikumpulkan dari dinas/badan/instansi pemerintah maupun swasta yang ada di Kota Bontang. Publikasi ini diharapkan dapat memberikan gambaran umum keadaan Kecamatan Bontang Utara.

Kepada semua pihak yang telah membantu terbitnya publikasi ini, kami ucapkan terima kasih. Kritik dan saran dari pembaca sangat kami harapkan demi perbaikan di masa yang akan datang. Semoga publikasi ini bermanfaat bagi kita semua.

Bontang, September 2021

Kepala BPS

Kota Bontang

Widiyantono, S.S.T., M.Stat.



PREFACE

Bontang Utara Subdistrict in Figures 2021 is a continuation of the previous year's publication published periodically by BPS-Statistics of Bontang Municipality. This publication is an effort to develop regional statistics by providing integrated data for stakeholders, especially in Bontang Utara Subdistrict.

This publication obtain its data from primary and secondary data that collected from government and private boards/institutions in Bontang Municipality. It may give an overview of Bontang Utara Subdistrict condition.

We would like to say thanks to everyone involved and contributed to make this publication possible. All inputs from users are required, to improve the next publications. Hopefully it is useful for all of us.

Bontang , September 2021
Chief Statistician of
Bontang Municipality

Widiyantono, S.S.T., M.Stat.

DAFTAR ISI / CONTENTS

	Halaman <i>Page</i>
Kata Pengantar/ <i>Preface</i>	vii
Daftar Isi/ <i>Contents</i>	ix
Daftar Tabel/ <i>List of Tables</i>	xi
Daftar Gambar/ <i>List of Figures</i>	xxvii
Penjelasan Umum/ <i>Explanatory Notes</i>	xxix
1. Geografi dan Iklim / <i>Geography and Climate</i>	1
2. Pemerintahan/ <i>Government</i>	13
3. Kependudukan/ <i>Population</i>	23
4. Sosial/ <i>Social</i>	45
5. Pertanian, Peternakan, dan Perikanan/ <i>Agriculture, Livestock, and Fishery</i>	143
6. Energi, Transportasi, dan Komunikasi/ <i>Energy, Transportation, and Communication</i>	181
7. Ekonomi/ <i>Economy</i>	197

DAFTAR TABEL/LIST OF TABLES

	Halaman <i>Page</i>
1. GEOGRAFI DAN IKLIM/GEOGRAPHY AND CLIMATE	
1.1 KEADAAN GEOGRAFI/GEOGRAPHY CONDITION	
1.1.1 Letak dan Luas Kecamatan Bontang Utara, 2020 <i>Location and Area of Bontang Utara Subdistrict, 2020</i>	7
1.1.2 Luas Daerah dan Jumlah Pulau Menurut Kelurahan di Kecamatan Bontang Utara, 2020 <i>Total Area and Number of Islands by Village in Bontang Utara Subdistrict, 2020</i>	8
1.1.3 Tinggi Wilayah dan Jarak ke Ibukota di Kecamatan Bontang Utara, 2020 <i>Altitude and Distance to the Capital in Bontang Utara Subdistrict, 2020</i>	10
1.2 KEADAAN IKLIM/CLIMATE CONDITION	
1.2.1 Jumlah Curah Hujan dan Hari Hujan Menurut Bulan di Stasiun Pengamatan Gunung Elai, 2020 <i>Number of Precipitations and Number of Rainy Days by Month at Gunung Elai Observation Station, 2020</i>	11
2. PEMERINTAHAN/GOVERNMENT	
2.1 Jumlah Dusun dan Rukun Tetangga (RT) Menurut Kelurahan di Kecamatan Bontang Utara, 2020 <i>Number of Hamlet and Rukun Tetangga (RT) by Village in Bontang Utara Subdistrict, 2020</i>	19
2.2 Jumlah Aparat Pemerintahan Kelurahan Menurut Kelurahan di Kecamatan Bontang Utara, 2020 <i>Number of Village Government Apparatus by Village in Bontang Utara Subdistrict, 2020</i>	20

2.3	Jumlah Aparat RT Menurut Kelurahan di Kecamatan Bontang Utara, 2020 <i>Number of RT Apparatus by Village in Bontang Utara Subdistrict, 2020</i>	21
2.4	Jumlah Karang Taruna Menurut Kelurahan dan Tingkat Perkembangan di Kecamatan Bontang Utara, 2020 <i>Number of Karang Taruna by Village and Development Level in Bontang Utara Subdistrict, 2020</i>	22
3. KEPENDUDUKAN/POPULATION		
3.1	Penduduk, Laju Pertumbuhan Penduduk, Distribusi Persentase Penduduk, Kepadatan Penduduk, Rasio Jenis Kelamin Menurut Kelurahan di Kecamatan Bontang Utara, 2020 <i>Population, Population Growth Rate, Percentage Distribution of Population, Population Density, and Sex Ratio by Village in Bontang Utara Subdistrict, 2020</i>	28
3.2	Jumlah Penduduk Menurut Kelompok Umur dan Jenis Kelamin di Kecamatan Bontang Utara, 2020 <i>Population by Age Group and Sex in Bontang Utara Subdistrict, 2020</i>	31
3.3	Jumlah Kepala Keluarga Menurut Kelurahan di Kecamatan Bontang Utara, 2020 <i>Number of Family Heads by Village in Bontang Utara Subdistrict, 2020</i>	32
3.4	Jumlah Penduduk yang Datang Menurut Kelurahan dan Bulan di Kecamatan Bontang Utara, 2020 <i>Number of Immigration by Village and Month in Bontang Utara Subdistrict, 2020</i>	33
3.5	Jumlah Penduduk yang Keluar/Pindah Menurut Kelurahan dan Bulan di Kecamatan Bontang Utara, 2020 <i>Number of Emigration by Village and Month in Bontang Utara Subdistrict, 2020</i>	36

3.6	Jumlah Kelahiran Menurut Kelurahan dan Bulan di Kecamatan Bontang Utara, 2020 <i>Number of Birth by Village and Month in Bontang Utara Subdistrict, 2020</i>	39
3.7	Jumlah Kematian Menurut Kelurahan dan Bulan di Kecamatan Bontang Utara, 2020 <i>Number of Deaths by Village and Month in Bontang Utara Subdistrict, 2020</i>	42
4.	SOSIAL/SOCIAL	
4.1	PENDIDIKAN/EDUCATION	
4.1.1	Banyaknya Taman Kanak-Kanak (TK) Menurut Kelurahan di Kecamatan Bontang Utara, 2020 <i>Number of Kindergarten by Village in Bontang Utara Subdistrict, 2020</i>	58
4.1.2	Banyaknya Raudatul Athfal (RA) Menurut Kelurahan di Kecamatan Bontang Utara, 2020 <i>Number of Islamic Kindergarten by Village in Bontang Utara Subdistrict, 2020</i>	59
4.1.3	Banyaknya Sekolah Dasar (SD) Menurut Kelurahan di Kecamatan Bontang Utara, 2020 <i>Number of Primary Schools by Village in Bontang Utara Subdistrict, 2020</i>	60
4.1.4	Banyaknya Madrasah Ibtidaiyah (MI) Menurut Kelurahan di Kecamatan Bontang Utara, 2020 <i>Number of Madrasah Ibtidaiyah by Village in Bontang Utara Subdistrict, 2020</i>	61
4.1.5	Banyaknya Sekolah Menengah Pertama (SMP) Menurut Kelurahan di Kecamatan Bontang Utara, 2020 <i>Number of Junior High Schools by Village in Bontang Utara Subdistrict, 2020</i>	62

	Halaman
	<i>Page</i>
4.1.6 Banyaknya Madrasah Tsanawiyah (MTs) Menurut Kelurahan di Kecamatan Bontang Utara, 2020 <i>Number of Madrasah Tsanawiyah by Village in Bontang Utara Subdistrict, 2020</i>	63
4.1.7 Banyaknya Sekolah Menengah Atas (SMA) Menurut Kelurahan di Kecamatan Bontang Utara, 2020 <i>Number of Senior High Schools by Village in Bontang Utara Subdistrict, 2020</i>	64
4.1.8 Banyaknya Sekolah Madrasah Aliyah (MA) Menurut Kelurahan di Kecamatan Bontang Utara, 2020 <i>Number of Madrasah Aliyah by Village in Bontang Utara Subdistrict, 2020</i>	65
4.1.9 Banyaknya Sekolah Menengah Kejuruan (SMK) Menurut Kelurahan di Kecamatan Bontang Utara, 2020 <i>Number of Vocational High Schools by Village in Bontang Utara Subdistrict, 2020</i>	66
4.1.10 Banyaknya Akademi/Perguruan Tinggi Menurut Kelurahan di Kecamatan Bontang Utara, 2020 <i>Number of Academy/University by Village in Bontang Utara Subdistrict, 2020</i>	67
4.1.11 Kemudahan Untuk Mencapai Sarana Pendidikan Terdekat Bagi Kelurahan yang Tidak ada Sarana Pendidikan Menurut Kelurahan dan Jenjang Pendidikan di Kecamatan Bontang Utara, 2020 <i>Ease to Achieve Closest Educational Facilities for Villages for which there are no Educational Facilities According to Villages and Levels of Education in Bontang Utara Subdistrict, 2020</i>	68
4.1.12 Banyaknya Guru, Murid, dan Rasio Murid Guru Taman Kanak-Kanak (TK) Menurut Kelurahan di Kecamatan Bontang Utara, 2020/2021 <i>Number of Teachers, Pupils, and Pupils-Teachers Ratio in Kindergarten by Village in Bontang Utara Subdistrict, 2020/2021</i>	70

4.1.13	<p>Banyaknya Guru, Murid, dan Rasio Murid Guru Raudatul Athfal (RA) Menurut Kelurahan di Kecamatan Bontang Utara, 2020/2021</p> <p><i>Number of Teachers, Pupils, and Pupils-Teachers Ratio in Islamic Kindergarten by Village in Bontang Utara Subdistrict, 2020/2021</i></p>	73
4.1.14	<p>Banyaknya Guru, Murid, dan Rasio Murid Guru Sekolah Dasar (SD) Menurut Kelurahan di Kecamatan Bontang Utara, 2020/2021</p> <p><i>Number of Teachers, Pupils, and Pupils-Teachers Ratio in Primary Schools by Village in Bontang Utara Subdistrict, 2020/2021</i></p>	76
4.1.15	<p>Banyaknya Guru, Murid, dan Rasio Murid Guru Madrasah Ibtidaiyah (MI) Menurut Kelurahan di Kecamatan Bontang Utara, 2020/2021</p> <p><i>Number of Teachers, Pupils, and Pupils-Teachers Ratio in Madrasah Ibtidaiyah by Village in Bontang Utara Subdistrict, 2020/2021</i></p>	79
4.1.16	<p>Banyaknya Guru, Murid, dan Rasio Murid Guru Sekolah Menengah Pertama (SMP) Menurut Kelurahan di Kecamatan Bontang Utara, 2020/2021</p> <p><i>Number of Teachers, Pupils, and Pupils-Teachers Ratio in Junior High Schools by Village in Bontang Utara Subdistrict, 2020/2021</i></p>	82
4.1.17	<p>Banyaknya Guru, Murid, dan Rasio Murid Guru Madrasah Tsanawiyah (MTs) Menurut Kelurahan di Kecamatan Bontang Utara, 2020/2021</p> <p><i>Number of Teachers, Pupils, and Pupils-Teachers Ratio in Madrasah Tsanawiyah by Village in Bontang Utara Subdistrict, 2020/2021</i></p>	85
4.1.18	<p>Banyaknya Guru, Murid, dan Rasio Murid Guru Sekolah Menengah Atas (SMA) Menurut Kelurahan di Kecamatan Bontang Utara, 2020/2021</p> <p><i>Number of Teachers, Pupils, and Pupils-Teachers Ratio in Senior High Schools by Village in Bontang Utara Subdistrict, 2020/2021</i></p>	88

4.1.19	<p>Banyaknya Guru, Murid, dan Rasio Murid Guru Madrasah Aliyah (MA) Menurut Kelurahan di Kecamatan Bontang Utara, 2020/2021</p> <p><i>Number of Teachers, Pupils, and Pupils-Teachers Ratio in Madrasah Aliyah by Village in Bontang Utara Subdistrict, 2020/2021</i></p>	91
4.1.20	<p>Banyaknya Guru, Murid, dan Rasio Murid Guru Sekolah Menengah Kejuruan (SMK) Menurut Kelurahan di Kecamatan Bontang Utara, 2020/2021</p> <p><i>Number of Teachers, Pupils, and Pupils-Teachers Ratio in Vocational High Schools by Village in Bontang Utara Subdistrict, 2020/2021</i></p>	94
4.1.21	<p>Banyaknya Peserta Ujian, Kelulusan, dan Persentase Kelulusan Sekolah Dasar (SD) Menurut Kelurahan di Kecamatan Bontang Utara, 2019/2020</p> <p><i>Number of Exam Participants, Graduates, and Graduation Percentage of Primary Schools by Village in Bontang Utara Subdistrict, 2019/2020</i></p>	97
4.1.22	<p>Banyaknya Peserta Ujian, Kelulusan, dan Persentase Kelulusan Madrasah Ibtidaiyah (MI) Menurut Kelurahan di Kecamatan Bontang Utara, 2019/2020</p> <p><i>Number of Exam Participants, Graduates, and Graduation Percentage of Madrasah Ibtidaiyah by Village in Bontang Utara Subdistrict, 2019/2020</i></p>	99
4.1.23	<p>Banyaknya Peserta Ujian, Kelulusan, dan Persentase Kelulusan Sekolah Menengah Pertama (SMP) Menurut Kelurahan di Kecamatan Bontang Utara, 2019/2020</p> <p><i>Number of Exam Participants, Graduates, and Graduation Percentage of Junior High Schools by Village in Bontang Utara Subdistrict, 2019/2020</i></p>	101
4.1.24	<p>Banyaknya Peserta Ujian, Kelulusan, dan Persentase Kelulusan Madrasah Tsanawiyah (MTs) Menurut Kelurahan di Kecamatan Bontang Utara, 2019/2020</p> <p><i>Number of Exam Participants, Graduates, and Graduation Percentage of Madrasah Tsanawiyah by Village in Bontang Utara Subdistrict, 2019/2020</i>.....</p>	103

4.1.25	<p>Banyaknya Peserta Ujian, Kelulusan, dan Persentase Kelulusan Madrasah Aliyah (MA) Menurut Kelurahan di Kecamatan Bontang Utara, 2019/2020 <i>Number of Exam Participants, Graduates, and Graduation Percentage of Madrasah Aliyah by Village in Bontang Utara Subdistrict, 2019/2020</i></p>	105
4.2	KESEHATAN/HEALTH	
4.2.1	<p>Banyaknya Sarana Kesehatan Menurut Kelurahan dan Jenis Sarana Kesehatan di Kecamatan Bontang Utara, 2020 <i>Number of Health Facilities by Village and Types of Health Facilities in Bontang Utara Subdistrict, 2020</i>.....</p>	107
4.2.2	<p>Kemudahan Mencapai Sarana Kesehatan Terdekat Bagi Kelurahan yang Tidak ada Sarana Kesehatan Menurut Kelurahan dan Jenis Sarana Kesehatan di Kecamatan Bontang Utara, 2020 <i>Ease of Reaching the Closest Health Facilities for Village without Health Facilities by Village and Types of Health Facilities in Bontang Utara Subdistrict, 2020</i></p>	109
4.2.3	<p>Banyaknya Tenaga Kesehatan Menurut Kelurahan di Kecamatan Bontang Utara, 2020 <i>Number of Medical Personnel by Village in Bontang Utara Subdistrict, 2020</i></p>	111
4.2.4	<p>Banyaknya Warga Penderita Gizi Buruk Menurut Kelurahan di Kecamatan Bontang Utara, 2018 dan 2019 <i>Number of People with Severe Malnutrition According to Village in Bontang Utara Subdistrict, 2018 and 2019</i>.....</p>	113
4.2.5	<p>Banyaknya Kasus HIV/AIDS, IMS, DBD, Diare, TB, Malaria, dan Covid-19 di Kecamatan Bontang Utara, 2018-2020 <i>Number of HIV/AIDS, Sexually Transmitted Infection, Dengue Fever, Dierhea, Tuberculosis (TB), Malaria, and Covid-19 Cases in Bontang Utara Subdistrict, 2018-2020</i></p>	114

4.2.6	Persentase Perempuan Pernah Kawin Berumur 15-49 Tahun yang Melahirkan Anak Lahir Hidup (ALH) Menurut Penolong Proses Kelahiran di Kecamatan Bontang Utara, 2016-2020 <i>Percentage of Women Ever Married Aged 15-49 Years Who Gave Birth Alived Children by Birth Process Helper in Bontang Utara Subdistrict, 2016-2020</i>	115
4.2.7	Banyaknya Balita yang Pernah Mendapat Imunisasi Menurut Jenis Imunisasi di Kecamatan Bontang Utara, 2018-2020 <i>Children Under Five Years Who Had Immunization by Type of Immunization in Bontang Utara Subdistrict, 2018-2020</i>	116
4.2.8	Jumlah Perangkat Keluarga Berencana Menurut Kelurahan di Kecamatan Bontang Utara, 2020 <i>Number of Family Planning Device by Village in Bontang Utara Subdistrict, 2020</i>	117
4.2.9	Jumlah Pasangan Usia Subur dan Peserta KB Aktif Menurut Kelurahan di Kecamatan Bontang Utara, 2020 <i>Number of Fertile Age Couples and Active Family Planning Participants by Village in Bontang Utara Subdistrict, 2020</i>	118
4.2.10	Pencapaian Akseptor Baru Menurut Kelurahan dan Metode Kontrasepsi di Kecamatan Bontang Utara, 2020 <i>Realization of New Acceptor by Village and Contraception Method in Bontang Utara Subdistrict, 2020</i>	120
4.2.11	Jumlah Penyandang Cacat Menurut Kelurahan di Kecamatan Bontang Utara, 2020 <i>Number of Persons with Disabilities by Village in Bontang Utara Subdistrict, 2020</i>	122
4.2.12	Banyaknya Kelurahan Menurut Penggunaan Fasilitas Tempat Buang Air Besar Sebagian Besar Keluarga di Kecamatan Bontang Utara, 2018-2020 <i>Number of Villages According to the Use of Defecation Facilities in Most Families in Bontang Utara Subdistrict, 2018-2020</i>	124
4.2.13	Banyaknya Kelurahan Menurut Sumber Air Minum Sebagian Besar Keluarga di Kecamatan Bontang Utara, 2018-2020 <i>Number of Villages According to Source of Drinking Water Most of the Families in Bontang Utara Subdistrict, 2018-2020</i>	125

**4.3 AGAMA DAN SOSIAL LAINNYA/RELIGION AND OTHER
SOCIAL AFFAIRS**

4.3.1	Jumlah Penduduk Menurut Kelurahan dan Agama yang Dianut di Kecamatan Bontang Utara, 2020 <i>Population by Village and Religion in Bontang Utara Subdistrict, 2020</i>	126
4.3.2	Jumlah Tempat Peribadatan Menurut Kelurahan di Kecamatan Bontang Utara, 2020 <i>Number of Places of Worship by Village in Bontang Utara Subdistrict, 2020</i>	127
4.3.3	Jumlah Pondok Pesantren, Santri, dan Pengajar Menurut Kelurahan di Kecamatan Bontang Utara, 2020 <i>Number of Boarding Specified According, Santris, and Teachers by Village in Bontang Utara Subdistrict, 2020</i>	128
4.3.4	Jumlah Jamaah Haji yang Diberangkatkan ke Tanah Suci Mekah Menurut Jenis Kelamin di Kecamatan Bontang Utara, 2016-2020 <i>Number of Hajj Pilgrims Departured to the Holyland of Mecca by Sex in Bontang Utara Subdistrict, 2016-2020</i>	129
4.3.5	Jumlah Pernikahan Menurut Kelurahan dan Walinya di Kecamatan Bontang Utara, 2020 <i>Number of Marriage by Village and The Guardian in Bontang Utara Subdistrict, 2020</i>	130
4.3.6	Jumlah Lokasi dan Luas Wakaf Tanah Menurut Kelurahan dan Jenis Akta Wakaf di Kecamatan Bontang Utara, 2020 <i>Number of Location and Wakaf Land by Village and Kind Of wakaf Certificate in Bontang Utara Subdistrict, 2020</i>	131
4.3.7	Jumlah Panti Asuhan dan Rumah Singgah Menurut Kelurahan di Kecamatan Bontang Utara, 2020 <i>Number of Orphanage and Halfway House by Village in Bontang Utara Subdistrict, 2020</i>	132
4.3.8	Jumlah Pekerja Sosial Masyarakat Menurut Kelurahan di Kecamatan Bontang Utara, 2016-2020 <i>Number of Social Civil Worker by Village in Bontang Utara Subdistrict, 2016-2020</i>	133

	Halaman
	<i>Page</i>
4.3.9 Banyaknya Kejadian Bencana Alam Menurut Kelurahan dan Jenis Bencana Alam di Kecamatan Bontang Utara, 2019 <i>Number of Disaster Events by Village and Type of Disasters in Bontang Utara Subdistrict, 2019</i>	134
4.3.10 Banyaknya Korban Jiwa Akibat Bencana Alam Menurut Kelurahan dan Jenis Bencana Alam di Kecamatan Bontang Utara, 2019 <i>Number of Casualties Due to Natural Disasters by Village and Types of Disasters by Village and Type of Disaster in Bontang Utara Subdistrict, 2019</i>	137
4.3.11 Keberadaan Fasilitas/Upaya Antisipasi/Mitigasi Bencana Alam Menurut Kelurahan di Kecamatan Bontang Utara, 2020 <i>Facility/Anticipation/Mitigation Existence According to Village in Bontang Utara Subdistrict, 2020</i>	140
4.3.12 Banyaknya Kelurahan yang Memiliki Kelompok Kegiatan Olahraga Menurut Jenis Olahraga dan Ketersediaan Fasilitas/ Lapangan Olahraga di Kecamatan Bontang Utara, 2020 <i>Number of Village that Have Sports Activity Groups by Type of Sport and Availability of Sports Facilities/Fields in Bontang Utara Subdistrict, 2020</i>	142
5. PERTANIAN, PETERNAKAN, DAN PERIKANAN/ AGRICULTURE, LIVESTOCK, AND FISHERY	
5.1 TANAMAN PANGAN/FOOD CROPS	
5.1.1 Luas Lahan Sawah Menurut Jenis Pengairan di Kecamatan Bontang Utara (ha), 2017-2020 <i>Wetland Area by Type of Irrigation in Bontang Utara Subdistrict (ha), 2017-2020</i>	157

5.1.2	Luas lahan Tegal/Kebun, Ladang/Huma, dan Lahan yang Sementara tidak di Usahakan di Kecamatan Bontang Utara (ha), 2017-2020 <i>Area of Dry Fields/Garden, Shiftng Culvation Land, and Temporary Unusuied Land in Bontang Utara Subdistrict (ha), 2017–2020</i>	158
5.1.3	Luas Panen Padi di Kecamatan Bontang Utara (ha), 2017-2020 <i>Harvested Area of Paddy in Bontang Utara Subdistrict (ha), 2017–2020</i>	159
5.1.4	Luas Panen Palawija di Kecamatan Bontang Utara (ha), 2017-2020 <i>Harvested Area of Secondary Crops in Bontang Utara Subdistrict (ha), 2017-2020</i>	160
5.2 HORTIKULTURA/HORTICULTURE		
5.2.1	Luas Panen Tanaman Sayuran dan Buah-buahan Semusim Menurut Jenis Tanaman di Kecamatan Bontang Utara, 2017–2020 <i>Harvested Area of Seasonal Vegetables and Fruits by Kind of Plant in Bontang Utara Subdistrict, 2017–2020</i>	161
5.2.2	Produksi Tanaman Sayuran dan Buah-buahan Semusim Menurut Jenis Tanaman di Kecamatan Bontang Utara, 2017–2020 <i>Production of Seasonal Vegetables and Fruits by Kind of Plant in Bontang Utara Subdistrict, 2017–2020</i>	163
5.2.3	Luas Panen Tanaman Biofarmaka Menurut Jenis Tanaman di Kecamatan Bontang Utara (m ²), 2017–2020 <i>Harvested Area of Medicinal Plants by Kind of Plant in Bontang Utara Subdistrict (m²), 2017–2020</i>	165
5.2.4	Produksi Tanaman Biofarmaka Menurut Jenis Tanaman di Kecamatan Bontang Utara (kg), 2017–2020 <i>Production of Medicinal Plants by Kind of Plant in Bontang Utara Subdistrict (kg), 2017–2020</i>	166

5.2.5	Luas Panen Tanaman Hias Menurut Jenis Tanaman di Kecamatan Bontang Utara, 2017-2020 <i>Harvested Area of Ornamental Plants by Kind of Plant in Bontang Utara Subdistrict, 2017-2020</i>	167
5.2.6	Produksi Tanaman Hias Menurut Jenis Tanaman di Kecamatan Bontang Utara, 2017-2020 <i>Production of Ornamental Plants by Kind of Plant in Bontang Utara Subdistrict, 2017-2020</i>	168
5.2.7	Produksi Buah–Buahan dan Sayuran Tahunan Menurut Jenis Tanaman di Kecamatan Bontang Utara (kuintal), 2017-2020 <i>Production of Annual Fruits and Vegetables by Kind of Plant in Bontang Utara Subdistrict (quintal), 2017-2020</i>	169
5.3	PERKEBUNAN/ESTATE CROPS	
5.3.1	Luas Areal Tanaman Perkebunan Menurut Jenis Tanaman di Kecamatan Bontang Utara (ha), 2017-2020 <i>Planted Area of Estate Crops by Type of Crops in Bontang Utara Subdistrict (ha), 2017-2020</i>	171
5.3.2	Produksi Perkebunan Menurut Jenis Tanaman di Kecamatan Bontang Utara (ton), 2017-2020 <i>Production of Estate by Type of Crops in Bontang Utara Subdistrict (ton), 2017-2020</i>	172
5.4	PETERNAKAN/LIVESTOCK	
5.4.1	Populasi Ternak Menurut Jenis Ternak di Kecamatan Bontang Utara (ekor), 2017-2020 <i>Livestock Population by Kind of Livestock in Bontang Utara Subdistrict (heads), 2017-2020</i>	173
5.4.2	Populasi Unggas Menurut Jenis Unggas di Kecamatan Bontang Utara (ekor), 2017-2020 <i>Poultry Population by Kind of Poultry in Bontang Utara Subdistrict (heads), 2017-2020</i>	174

5.4.3	Jumlah Ternak yang Dipotong Menurut Jenis Ternak di Kecamatan Bontang Utara (ekor), 2017-2020 <i>Livestock Slaughtered by Kind of Livestock in Bontang Utara Subdistrict (heads), 2017-2020</i>	175
5.4.4	Jumlah Unggas yang Dipotong Menurut Jenis Unggas di Kecamatan Bontang Utara (ekor), 2017-2020 <i>Poultry Slaughtered by Kind of Poultry in Bontang Utara Subdistrict (heads), 2017-2020</i>	176
5.5	PERIKANAN/FISHERY	
5.5.1	Jumlah Rumah Tangga Perikanan Tangkap Menurut Subsektor di Kecamatan Bontang Utara, 2017-2020 <i>Number of Fish Capture Households by Fishery Subsector in Bontang Utara Subdistrict, 2017-2020</i>	177
5.5.2	Produksi Perikanan Tangkap Menurut Subsektor di Kecamatan Bontang Utara (ton), 2017-2020 <i>Production of Fish Capture by Fishery Subsector in Bontang Utara Subdistrict (ton), 2017-2020</i>	178
5.5.3	Jumlah Rumah Tangga Perikanan Budidaya Menurut Jenis Budidaya di Kecamatan Bontang Utara, 2017-2020 <i>Number of Aquaculture Households by Type of Culture in Bontang Utara Subdistrict, 2017-2020</i>	179
5.5.4	Produksi Perikanan Budidaya Menurut Jenis Budidaya di Kecamatan Bontang Utara (ton), 2017-2020 <i>Production of Aquaculture by Type of Culture in Bontang Utara Subdistrict (ton), 2017-2020</i>	180

**6. ENERGI, TRANSPORTASI, DAN KOMUNIKASI/ENERGY,
TRANSPORTATION, AND COMMUNICATION**

6.1 ENERGI/ENERGY

6.1.1	Banyaknya Keluarga Menurut Kelurahan dan Jenis Pengguna Listrik di Kecamatan Bontang Utara, 2020 <i>Number of Families by Village and Types of Electricity Users in Bontang Utara Subdistrict, 2020</i>	187
6.1.2	Banyaknya Kelurahan Menurut Keberadaan Penerangan Jalan Utama Kelurahan di Kecamatan Bontang Utara, 2018-2020 <i>Number of Villages According to Existence of Main Street Lighting in Bontang Utara Subdistrict, 2018-2020</i>	188
6.1.3	Jumlah Pelanggan dan Air yang Disalurkan di Kecamatan Bontang Utara, 2016-2020 <i>Number of Customers and Distributed Water in Bontang Utara Subdistrict, 2016-2020</i>	189
6.1.4	Banyaknya Embung Desa Menurut Kelurahan di Kecamatan Bontang Utara, 2018-2020 <i>Number of Village Embungs by Village in Bontang Utara Subdistrict, 2018-2020</i>	190
6.1.5	Jumlah Sambungan yang Dilayani oleh PT. Bontang Migas dan Energi Menurut Kelurahan di Kecamatan Bontang Utara, 2016-2020 <i>Number of Connections Served PT. Bontang Migas and Energy by Village in Bontang Utara Subdistrict, 2016-2020</i>	191
6.1.6	Banyaknya Kelurahan Menurut Jenis Bahan Bakar untuk Memasak yang Digunakan Oleh Sebagian Besar Keluarga di Kecamatan Bontang Utara, 2018-2020 <i>Number of Villages by Type of Fuel for Cooking Used by Most Families in Bontang Utara Subdistrict, 2018-2020</i>	192

6.2 TRANSPORTASI/TRANSPORTATION

6.2.1	Sarana Transportasi Antar Kelurahan Menurut Kelurahan di Kecamatan Bontang Utara, 2020 <i>Inter-Village Transportation Facilities by Village in Bontang Utara Subdistrict, 2020</i>	193
6.2.2	Kondisi Jalan Darat Antar Kelurahan Menurut Kelurahan di Kecamatan Bontang Utara, 2020 <i>Condition of Inter-Village Land Roads by Village in Bontang Utara Subdistrict, 2020</i>	194

6.3 KOMUNIKASI/COMMUNICATION

6.3.1	Keberadaan Kantor Pos/Pos Pembantu/Rumah Pos dan Perusahaan/Agen Jasa Ekspedisi Swasta Menurut Kelurahan di Kecamatan Bontang Utara, 2020 <i>Existence of Post Offices/Supporting Post Offices/Post Houses and Companies/Private Expedition Service Agents by Village in Bontang Utara Subdistrict, 2020</i>	195
6.3.2	Jumlah Menara dan Operator Layanan Komunikasi Telepon Seluler Serta Kondisi Sinyal Telepon Seluler Menurut Kelurahan di Kecamatan Bontang Utara, 2020 <i>Number of Towers and Cellular Communication Service Operators and Cellular Signal Signal Conditions by Village in Bontang Utara Subdistrict, 2020</i>	196

7. EKONOMI/ECONOMY

7.1	Banyaknya Sarana dan Prasarana Ekonomi Menurut Kelurahan dan Jenisnya di Kecamatan Bontang Utara, 2020 <i>Number of Economic Facilities and Infrastructure by Village and Type in Bontang Utara Subdistrict, 2020</i>	203
-----	--	-----

7.2	Jumlah Hotel Menurut Kelurahan dan Klasifikasi di Kecamatan Bontang Utara, 2020 <i>Number of Hotel by Village and Classified Hotel in Bontang Utara Subdistrict, 2020</i>	205
7.3	Jumlah Akomodasi Hotel Menurut Kelurahan di Kecamatan Bontang Utara, 2019 dan 2020 <i>Number of Hotel Accomodations by Village in Bontang Utara Subdistrict, 2019 and 2020</i>	206
7.4	Banyaknya Sarana Lembaga Keuangan yang Beroperasi Menurut Kelurahan dan Jenisnya di Kecamatan Bontang Utara, 2020 <i>Number of Financial Institution Facilities Operating by Village and its Types in Bontang Utara Subdistrict, 2020</i>	207
7.5	Banyaknya Koperasi yang Masih Aktif Menurut Kelurahan dan Jenis Koperasi di Kecamatan Bontang Utara, 2020 <i>Number of Cooperatives Still Active by Village and Types of Cooperatives in Bontang Utara Subdistrict, 2020</i>	208

DAFTAR GAMBAR/LIST OF FIGURES

	Halaman <i>Page</i>
1.1 Luas Daerah Menurut Kelurahan di Kecamatan Bontang Utara (%) , 2020 <i>Area of Village in Bontang Utara Subdistrict (%) , 2020</i>	6
2.1 Jumlah Rukun Tetangga (RT) Menurut Kelurahan di Kecamatan Bontang Utara, 2020 <i>Number of Rukun Tetangga (RT) by Village in Bontang Utara Subdistrict, 2020</i>	18
3.1 Jumlah Penduduk Menurut Kelurahan di Kecamatan Bontang Utara, 2020 <i>Population by Village in Bontang Utara Subdistrict, 2020.....</i>	27
4.1 Banyaknya Fasilitas Pendidikan Menurut Jenjang Pendidikan dan Kelurahan di Kecamatan Bontang Utara, 2020 <i>Number of Educational Facilities by Educational Level and Village in Bontang Utara Subdistrict, 2020.....</i>	54
4.2 Rasio Murid Guru Menurut Jenjang Pendidikan dan Kelurahan di Kecamatan Bontang Utara, 2020/2021 <i>Pupils-Teachers Ratio by Educational Level and Village in Bontang Utara Subdistrict, 2020/2021.....</i>	55
4.3 Jumlah Fasilitas Kesehatan Menurut Kelurahan di Kecamatan Bontang Utara, 2020 <i>Number of Health Facilities by Village in Bontang Utara Subdistrict, 2020</i>	56
4.4 Persentase Penduduk Menurut Agama yang Dianut di Kecamatan Bontang Utara, 2020 <i>Percentage of Population by Religion in Bontang Utara Subdistrict, 2020</i>	57
5.1 Produksi Tanaman Sayuran dan Buah-buahan Semusim Menurut Jenis Tanaman di Kecamatan Bontang Utara (kuintal), 2020 <i>Production of Seasonal Vegetables and Fruits by Kind of Plant in Bontang Utara Subdistrict (quintal), 2020.....</i>	153

5.2	Produksi Buah–Buahan dan Sayuran Tahunan Menurut Jenis Tanaman di Kecamatan Bontang Utara (kuintal), 2020 <i>Production of Annual Fruits and Vegetables by Kind of Plant in Bontang Utara Subdistrict (quintal), 2020</i>	154
5.3	Populasi Ternak dan Unggas di Kecamatan Bontang Utara (ekor), 2020 <i>Livestock and Poultry Population in Bontang Utara Subdistrict (heads) 2020</i>	155
5.4	Produksi Perikanan Menurut Subsektor di Kecamatan Bontang Utara (ton), 2020 <i>Production of Fishery by Subsector in Bontang Utara Subdistrict (ton), 2020</i>	156
6.1	Banyaknya Keluarga Menurut Kelurahan dan Jenis Pengguna Listrik di Kecamatan Bontang Utara, 2020 <i>Number of Families by Village and Types of Electricity Users in Bontang Utara Subdistrict, 2020</i>	185
6.2	Jumlah Sambungan yang Dilayani oleh PT. Bontang Migas dan Energi Menurut Kelurahan di Kecamatan Bontang Utara, 2016-2020 <i>Number of Connections Served PT. Bontang Migas and Energy by Village in Bontang Utara Subdistrict, 2016-2020</i>	186
7.1	Banyaknya Sarana dan Prasarana Ekonomi Menurut Kelurahan dan Jenisnya di Kecamatan Bontang Utara, 2020 <i>Number of Economic Facilities and Infrastructure by Village and Type in Bontang Utara Subdistrict, 2020</i>	202

PENJELASAN UMUM/EXPLANATORY NOTES

Tanda-tanda, satuan-satuan, dan lain-lainnya yang digunakan dalam publikasi ini adalah sebagai berikut:

Symbols, measurement units, and acronyms which are used in this publication, are as follows:

1. TANDA-TANDA/SYMBOLS

Data tidak tersedia/Data not available	: ...
Tidak ada atau nol /Null or zero	: -
Data dapat diabaikan/Data negligible	: 0
Tanda decimal/Decimal point	: ,
Data tidak dapat ditampilkan/Not applicable	: NA
Angka estimasi/Estimated figures	: e
Angka diperbaiki/Revised figures	: r
Angka sementara/Preliminary figures	: x
Angka sangat sementara/Very preliminary figures	: xx
Angka sangat sangat sementara/Very very preliminary figures	: xxx

2. SATUAN/UNITS

barel/barrel	: 158,99 liter/litres = 1/6,2898 m ³
hektar (ha)/hectare (ha)	: 10 000 m ²
kilometer (km)/kilometres (km)	: 1 000 meter/meters (m)
knot/knot	: 1,8523 km/jam (km/hour)
kuintal/quintal	: 100 kg
KWh	: 1 000 Watt hour
MWh	: 1 000 KWh
liter (untuk beras)/litre (for rice)	: 0,80 kg
MMSCF	: 1/35,3 m ³
metrik ton (m.ton)/metric ton (m. ton)	: 0,98421 long ton = 1 000 kg
ons/ounce	: 28,31 gram/grams
ton	: 1 000 kg

Satuan lain: buah, dus, butir, helai/lembar, kaleng, batang, pulsa, ton kilometer (ton-km), jam, menit, persen (%).

Other units: unit, pack, pieces, sheet, tin, pulse, ton-kilometres(ton-km), hour, minute, percent (%).

Perbedaan angka di belakang koma disebabkan oleh pembulatan angka.
The difference in decimal numbers is caused by rounding.

BONTANG UTARA

Luas Wilayah

Total Area

33,03

km²/sq.km

6 Kelurahan

Village

Bontang Kuala
Bontang Baru
Gunung Elai
Api-Api
Loktuan
Guntung

Rata-Rata Curah Hujan dan Jumlah Hari Hujan per Bulan

Average precipitation and number of rainy days by month

Stasiun pengamatan/observation station
Gunung Elai



167,06 mm³



14 hari/days



Jumlah Pulau **17**

Number of Island

Tahukah kamu?

Do You Know?

Kecamatan Bontang Utara merupakan kecamatan dengan pulau terbanyak di Kota Bontang

Bontang Utara Subdistrict has the largest number of island in Bontang Municipality

PENJELASAN TEKNIS

1. Badan Pusat Statistik (BPS) telah melakukan pendataan Potensi Desa (Podes) sejak tahun 1980. Sejak saat itu, Podes dilaksanakan secara rutin sebanyak 3 kali dalam kurun waktu sepuluh tahun untuk mendukung kegiatan Sensus Penduduk, Sensus Pertanian, ataupun Sensus Ekonomi. Dengan demikian, fakta penting terkait ketersediaan infrastruktur dan potensi yang dimiliki oleh setiap wilayah dapat dipantau perkembangannya secara berkala dan terus menerus.
2. Sejak tahun 2008, pendataan Podes mengalami perubahan dengan adanya penambahan kuesioner suplemen kecamatan dan Kecamatan di Kota Bontang. Penambahan kuesioner tersebut bertujuan untuk meningkatkan manfaat data Podes bagi para konsumen data dan pemerintah daerah dalam perencanaan pembangunan wilayah.
3. Data Podes merupakan satu-satunya sumber data kewilayahan yang muatannya beragam dan memberi gambaran tentang situasi pembangunan suatu wilayah (regional). Ini berbeda dengan data dari hasil pendekatan rumah tangga yang lebih

TECHNICAL NOTES

1. *BPS-Statistics Indonesia has already recorded village potential (Podes) since 1980. Since then, Podes regularly implemented 3 (three) times within ten years to support the activities of the Population Census, Agriculture Census, or Economic Census. Thus, important facts related to the availability of infrastructure and the potential possessed by each region can be monitored regularly and continually.*
2. *Since 2008, Podes has been changed especially in providing additional information from subdistrict and Subdistrict in Bontang Municipality, using separate questionnaires. The goal of these changes is to provide more benefits for data users and local government in regional development planning.*
3. *Podes data is the only one source of spatial data consisting of various information and providing a picture of development progress in a region. The Podes data are different from data resulted from household surveys focusing on the dimension of sectoral activities. Both kind of data are*

menekankan pada dimensi aktivitas sektoral. Keduanya sama penting dan menjadi kekayaan BPS.

4. **Cakupan Wilayah**

Pencacahan Podes dilakukan secara sensus terhadap seluruh wilayah administrasi pemerintahan terendah setingkat desa (yaitu desa, kelurahan, nagari, Unit Permukiman Transmigrasi (UPT)) yang masih dibina oleh kementerian terkait.

5. **Iklm** adalah keadaan hawa (suhu, kelembaban, awan, hujan, dan sinar matahari) pada suatu daerah dalam jangka waktu yang agak lama (30 tahun).

6. **Curah hujan** adalah banyaknya hujan yang tcurah (turun) di suatu daerah dalam jangka waktu tertentu.

important and become the trade mark of BPS on the data richness aspect.

4. **Podes Coverage**

Podes enumeration is implemented as a census of the lowest governmental administrative region equivalent to village (i.e. village, subdistrict, nagari, and Transmigration Settlement Unit which is still fostered by the relevant ministries).

5. **Climate** is the state of the weather (temperature, humidity, clouds, rain, and sun) on an area within a longer period of time (30 years).

6. **Rainfall** is the amount of rain poured down in an area within a certain period.

ULASAN

Kecamatan Bontang Utara merupakan salah satu dari tiga kecamatan yang ada di wilayah Kota Bontang. Memiliki luas wilayah 33,03 km² dengan enam kelurahan. Kelurahan yang terluas di Kecamatan Bontang Utara, yaitu Kelurahan Guntung dengan luas wilayah 11,35 km² (34,36 persen), sedangkan kelurahan yang memiliki luas wilayah terkecil, yaitu Kelurahan Api-Api dengan luas wilayah 2,15 km² (6,52 persen).

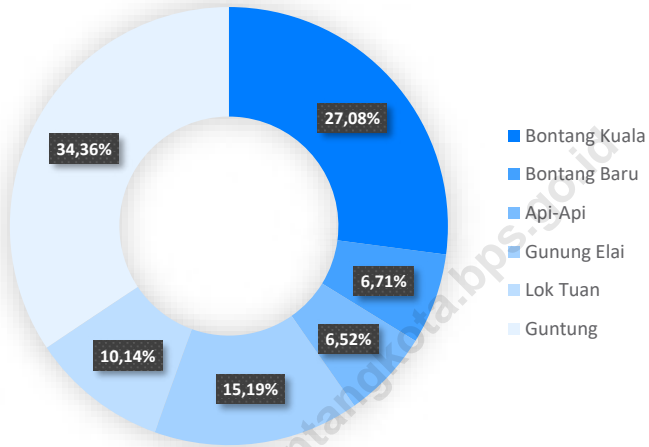
Berdasarkan posisi geografisnya, wilayah Kecamatan Bontang Utara di sebelah utara berbatasan dengan Kabupaten Kutai Timur, sebelah timur berbatasan dengan Selat Makassar, sebelah selatan berbatasan dengan Kecamatan Bontang Selatan, dan sebelah barat berbatasan dengan Kecamatan Bontang Barat dan Kabupaten Kutai Timur.

DESCRIPTION

Bontang Utara Subdistrict is one of Bontang Municipality's three subdistricts. It covers 33.03 km² and comprises six communities. Guntung Village, with an area of 11.35 km² (34.36 percent), is the largest village in Bontang Utara Subdistrict, while Api-Api Village, with an area of 2.15 km², is the smallest (6.52 percent).

Bontang Utara Subdistrict is bordered on the north by Kutai Timur Regency, on the east by the Makassar Strait, on the south by the Bontang Selatan Subdistrict, and on the west by the Bontang Barat Subdistrict and Kutai Timur Regency.

Gambar 1.1 **Luas Daerah Menurut Kelurahan di Kecamatan Bontang Utara (%), 2020**
Figures 1.1 **Area of Village in Bontang Utara Subdistrict (%), 2020**



Sumber/Source : Badan Perencanaan, Penelitian dan Pengembangan Daerah Kota Bontang/*Regional Development Planning Agency of Bontang Municipality*

1.1 KEADAAN GEOGRAFI GEOGRAPHY CONDITION

Tabel 1.1.1 **Letak dan Luas Kecamatan Bontang Utara, 2020**
Table 1.1.1 **Location and Area of Bontang Utara Subdistrict, 2020**

Batas Border	Utara/North	Kabupaten Kutai Timur/Kutai Timur Regency
	Timur/East	Selat Makassar/Makassar Strait
	Selatan/South	Kecamatan Bontang Selatan/Bontang Selatan Subdistrict
	Barat/West	Kecamatan Bontang Barat dan Kabupaten Kutai Timur/ Bontang Barat Subdistrict and Kutai Timur Regency
Luas Wilayah Area	33,03 km ² /sq.km	
Jumlah Kelurahan Number of Villages	6 kelurahan/village	

Sumber/Source: Badan Perencanaan, Penelitian dan Pengembangan Daerah Kota Bontang/Regional Development Planning Agency of Bontang Municipality

Tabel 1.1.2 **Luas Daerah dan Jumlah Pulau Menurut Kelurahan di Kecamatan Bontang Utara, 2020**
Table 1.1.2 **Total Area and Number of Islands by Village in Bontang Utara Subdistrict, 2020**

Kelurahan Village	Ibukota Kelurahan/Desa Capital of Kelurahan/Village	Luas Total Area (km ² /sq.km)
(1)	(2)	(3)
Bontang Kuala	Bontang Kuala	8,94
Bontang Baru	Bontang Baru	2,22
Api-Api	Api-Api	2,15
Gunung Elai	Gunung Elai	5,02
Lok Tuan	Loktuan	3,35
Guntung	Guntung	11,35
Bontang Utara		33,03

Lanjutan Tabel/*Continued Table* 1.1.2

Kelurahan Village	Persentase terhadap Luas Kecamatan Percentage to Subdistrict's Area	Jumlah Pulau Number of Islands
(1)	(4)	(5)
Bontang Kuala	27,08	10
Bontang Baru	6,71	-
Api-Api	6,52	-
Gunung Elai	15,19	-
Lok Tuan	10,14	-
Guntung	34,36	7
Bontang Utara	100,00	17

Sumber/*Source*: Badan Perencanaan, Penelitian dan Pengembangan Daerah Kota Bontang/*Regional Development Planning Agency of Bontang Municipality*

Tabel 1.1.3 **Tinggi Wilayah dan Jarak ke Ibukota di Kecamatan Bontang Utara, 2020**
Table 1.1.3 **Altitude and Distance to the Capital in Bontang Utara Subdistrict, 2020**

Kelurahan Village	Tinggi Wilayah (mdpl) Altitude (m a.s.l)	Jarak ke Ibukota Distance to the Capital
(1)	(2)	(3)
Bontang Kuala	0-12,5	20,50
Bontang Baru	0-25	19,30
Api-Api	0-25	18,80
Gunung Elai	0-50	16,70
Lok Tuan	0-62,5	21,50
Guntung	0-50	24,40
Bontang Utara	0-62,5	21,00

Sumber/Source: Badan Perencanaan, Penelitian dan Pengembangan Daerah Kota Bontang/Regional Development Planning Agency of Bontang Municipality

1.2 KEADAAN IKLIM CLIMATE CONDITION

Tabel 1.2.1 Jumlah Curah Hujan dan Hari Hujan Menurut Bulan di Stasiun Pengamatan Gunung Elai, 2020
Table 1.2.1 Number of Precipitations and Number of Rainy Days by Month at Gunung Elai Observation Station, 2020

Bulan Month	Curah Hujan Precipitation (mm)	Hari Hujan (hari) Rainy Days (day)
(1)	(2)	(3)
Januari/January	146,00	10
Februari/February	14,00	5
Maret/March	120,00	8
April/April	90,00	9
Mei/May	146,00	12
Juni/June	273,00	19
Juli/July	205,00	14
Agustus/August	100,30	16
September/September	304,20	22
Oktober/October	145,20	17
November/November	208,70	14
Desember/December	252,30	19
Rata-rata/Average	167,06	14

Sumber/Source: Dinas Ketahanan Pangan, Perikanan, dan Pertanian Kota Bontang/Food Security, Fishery, and Agriculture Office of Bontang Municipality



Tahukah kamu?

Do You Know?

Kelurahan Loktuan memiliki jumlah Rukun Tetangga terbanyak di Kecamatan Bontang Utara, yaitu sebanyak 52 RT

Loktuan Village has the highest number of Rukun Tetangga in Bontang Utara Subdistrict, which is 52 RT

Jumlah Aparat Pemerintahan Kecamatan Bontang Utara

The number of Village Government Apparatus in Bontang Utara Subdistrict



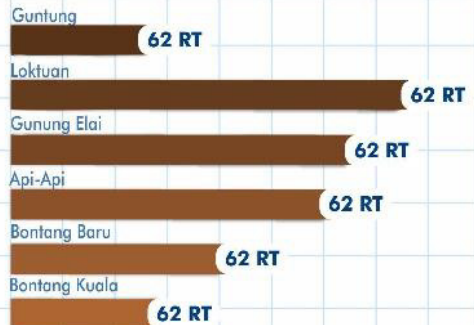
68 Pamong Kelurahan
Village Chief and Section Chief

Pegawai Kelurahan
Village Officer **84**



Terdapat **205** Rukun Tetangga di Kecamatan Bontang Utara

There are 205 Rukun Tetangga in Bontang Utara Subdistrict



PENJELASAN TEKNIS

1. Dalam penyelenggaraan Pemerintahan Daerah, Kepala Daerah dibantu oleh **Perangkat Daerah** yang terdiri dari:
 - Unsur staf yang membantu penyusunan kebijakan dan koordinasi, diwadahi dalam Sekretariat;
 - Unsur pengawas yang diwadahi dalam bentuk Inspektorat;
 - Unsur perencana yang diwadahi dalam bentuk Badan;
 - Unsur pendukung tugas Kepala daerah dalam penyusunan dan pelaksanaan kebijakan daerah yang bersifat spesifik, diwadahi dalam Lembaga Teknis Daerah; serta
 - Unsur pelaksana urusan daerah yang diwadahi dalam Dinas Daerah.
2. **Kecamatan** adalah pembagian wilayah administratif di Indonesia di bawah kabupaten atau kota. Kecamatan terdiri atas desa-desa atau kelurahan-kelurahan.
3. **Kelurahan** adalah pembagian wilayah administratif di Indonesia di bawah kecamatan. Dalam konteks otonomi daerah di Indonesia, Kelurahan

TECHNICAL NOTES

1. *In the implementation of Local Government, Regional Head is assisted by **Regional Device** comprising:*
 - *On element of the staff to help policy-making and coordination, accommodated in the Secretariat;*
 - *Supervisory elements are contained in the form of Inspectorate;*
 - *Element planners are contained in the form of Agency;*
 - *The supporting elements of the task head region in formulation and implementation of policies that are specific areas, contained in the regional Technical Institute;*
 - *As well as regional affairs executive element contained in the Regional Office.*
2. **Subdistrict** is the division of administrative regions in Indonesia under the county or city. Sub-district consists of the villages or kelurahan.
3. **Urban Village** is the division of administrative regions in Indonesia under districts. In the context of regional autonomy in Indonesia, a village headman as

merupakan wilayah kerja Lurah sebagai Perangkat Daerah Kabupaten atau kota. Kelurahan dipimpin oleh seorang Lurah yang berstatus sebagai Pegawai Negeri Sipil.

4. **Desa** adalah desa dan desa adat atau yang disebut dengan nama lain, selanjutnya disebut Desa, adalah kesatuan masyarakat hukum yang memiliki batas wilayah yang berwenang untuk mengatur dan mengurus urusan pemerintahan, kepentingan masyarakat setempat berdasarkan prakarsa masyarakat, hak asal usul, dan/atau hak tradisional yang diakui dan dihormati dalam sistem pemerintahan Negara Kesatuan Republik Indonesia.
5. **Rukun Tetangga (RT)** adalah organisasi kemasyarakatan yang dibentuk dari musyawarah masyarakat setempat untuk pelayanan pemerintahan dan kemasyarakatan yang ditetapkan oleh Kelurahan dan dibina Pemerintah.

a working area of the regional district or city. Urban villages led by a headman status as a civil servant.

4. **Village** is the village and the traditional village or called by other names, hereinafter called the village, is the unity of the legal community who have borders with the authority to regulate and manage the affairs of government, the interests of the local community based community initiatives, the right of origin, and/or traditional rights recognized and respected in the governance system of the Republic of Indonesia.
5. **Rukun Tetangga (RT)** is a community organization formed from local community deliberations for government and community services established by Kelurahan and fostered by the Government.

ULASAN

Kecamatan Bontang Utara terdiri dari enam kelurahan dan 205 Rukun Tetangga (RT). Kelurahan yang ada di Kecamatan Bontang Utara, yaitu Kelurahan Bontang Kuala, Bontang Baru, Api-Api, Gunung Elai, Lok Tuan, dan Guntung. Kelurahan yang memiliki RT yang paling banyak, yaitu Kelurahan Lok Tuan dengan jumlah RT sebanyak 52 RT, sedangkan kelurahan dengan jumlah RT paling sedikit, yaitu Kelurahan Guntung dengan jumlah RT sebanyak 18 RT.

Jumlah aparat pemerintahan kelurahan di Kecamatan Bontang Utara berjumlah 75 pamong kelurahan dan 104 pegawai kelurahan baik itu staf Pegawai Negeri Sipil maupun honorer. Selain itu terdapat juga pamong RT yang membantu dalam penyelenggaraan kegiatan pemerintah di tingkat terkecil sebanyak 615 orang, yang terdiri dari ketua, sekretaris, dan bendahara.

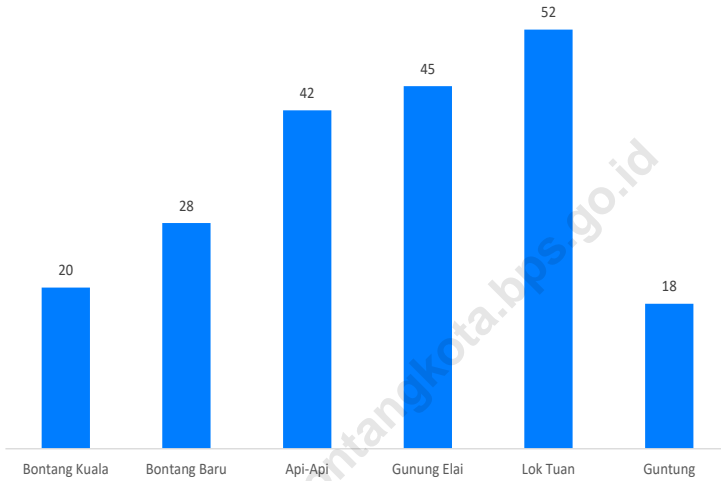
DESCRIPTION

The Bontang Utara Subdistrict has six villages and 205 Rukun Tetangga (RT). Bontang Kuala, Bontang Baru, Api-Api, Gunung Elai, Lok Tuan, and Guntung are the villages in Bontang Utara Subdistrict. The village with the highest RT is Lok Tuan Village, with 52 RT, and the village with the least RT is Guntung Village, with 18 RT.

In Bontang Utara Subdistrict, the village government apparatus consisted of 75 village pamongs and 104 village employees, including civil servants and honorers. There are also RT pamongs, which comprise of the chairman, secretary, and treasurer, and aid in the implementation of government tasks at the smallest level of 615 persons.

Gambar
Figures 2.1

Jumlah Rukun Tetangga (RT) Menurut Kelurahan di Kecamatan Bontang Utara, 2020
Number of Rukun Tetangga (RT) by Village in Bontang Utara Subdistrict, 2020



Sumber/Source : Bagian Pemerintahan Umum Sekretariat Daerah Kota Bontang/Section Governance Secretariat of Bontang Municipality

Tabel 2.1 Jumlah Dusun dan Rukun Tetangga (RT) Menurut Kelurahan di Kecamatan Bontang Utara, 2020
Table *Number of Hamlet and Rukun Tetangga (RT) by Village in Bontang Utara Subdistrict, 2020*

Kelurahan <i>Village</i>	Dusun <i>Hamlet</i>	Rukun Tetangga <i>Rukun Tetangga</i>
(1)	(2)	(3)
Bontang Kuala	-	20
Bontang Baru	-	28
Api-Api	-	42
Gunung Elai	-	45
Lok Tuan	-	52
Guntung	-	18
Bontang Utara	-	205

Sumber/Source: Bagian Pemerintahan Umum Sekretariat Daerah Kota Bontang/*Section Governance Secretariat of Bontang Municipality*

Tabel
Table 2.2**Jumlah Aparat Pemerintahan Kelurahan Menurut
Kelurahan di Kecamatan Bontang Utara, 2020**
**Number of Village Government Apparatus by Village in
Bontang Utara Subdistrict, 2020**

Kelurahan Village	Pamong Kelurahan Village Pamongs	Pegawai Kelurahan Village Employees
(1)	(2)	(3)
Bontang Kuala	12	20
Bontang Baru	10	15
Api-Api	14	15
Gunung Elai	10	23
Lok Tuan	18	14
Guntung	11	17
Bontang Utara	75	104

Sumber/Source: BPS, Pendataan Potensi Desa (Podes)/ BPS-Statistics Indonesia, Village Potential Data Collection

Tabel 2.3 Jumlah Aparat RT Menurut Kelurahan di Kecamatan Bontang Utara, 2020
Number of RT Apparatus by Village in Bontang Utara Subdistrict, 2020

Kelurahan Village	Pamong RT ¹ RT Pamongs
(1)	(2)
Bontang Kuala	60
Bontang Baru	84
Api-Api	126
Gunung Elai	135
Lok Tuan	156
Guntung	54
Bontang Utara	615

Catatan/Note: ¹ Ketua, Sekretaris, Bendahara

Sumber/Source: Kantor Camat Bontang Utara/Bontang Utara Subdistrict Office

Tabel 2.4 **Jumlah Karang Taruna Menurut Kelurahan dan Tingkat Perkembangan di Kecamatan Bontang Utara, 2020**
Table 2.4 **Number of Karang Taruna by Village and Development Level in Bontang Utara Subdistrict, 2020**

Kelurahan Village	Tumbuh Growth	Berkem- bang Develop	Maju Advance	Percon- tohan Illustration	Jumlah Total
(1)	(2)	(3)	(4)	(5)	(6)
Bontang Kuala	-	-	1	-	1
Bontang Baru	1	-	-	-	1
Api-Api	1	-	1	-	2
Gunung Elai	1	-	-	-	1
Lok Tuan	-	-	1	-	1
Guntung	-	-	1	-	1
Bontang Utara	3	-	4	-	7

Sumber/Source: Dinas Sosial dan Pemberdayaan Masyarakat Kota Bontang/Social Affair and Community Empowerment Office of Bontang Municipality

KEPENDUDUKAN Population

03 BAB Chapter

Jumlah Penduduk Kecamatan Bontang Utara pada tahun 2020 sebanyak

Total Population of Bontang Utara
Subdistrict 2020 as much as

82.121 orang
people

Penduduk paling banyak tersebar di **Kelurahan Loktuan** sebanyak 21.834 orang.

The population is most widely spread in
Loktuan village as many as 21.834 people.

Migrasi Masuk Number of Immigration

1.896 orang
people



Migrasi Keluar Number of Emigration

2.607 orang
people



Tahukah kamu?

Do You Know?

Rasio Jenis Kelamin Penduduk Kecamatan
Bontang Utara sebesar 108,10.

Artinya, setiap 100 orang perempuan
terdapat 108 orang laki-laki.

Sex Ratio of Bontang Utara Subdistrict is
108,10. It means that for every 100 female
there are 108 male.

PENJELASAN TEKNIS

1. **Disdukcapil - Penduduk** adalah setiap orang baik warga negara Indonesia maupun Warga Negara Asing yang bertempat tinggal di wilayah di Negara RI dan telah memenuhi ketentuan Peraturan Perundang-undangan yang berlaku.
2. **Laju pertumbuhan penduduk** adalah angka yang menunjukkan persentase pertambahan penduduk dalam jangka waktu tertentu.
3. **Kepadatan penduduk** adalah rasio Jumlah penduduk per kilometer persegi.
4. **Rasio jenis kelamin** adalah perbandingan antara penduduk laki-laki dan penduduk perempuan pada suatu wilayah dan waktu tertentu. Biasanya dinyatakan dengan Jumlah penduduk laki-laki untuk 100 penduduk perempuan.
5. **Distribusi penduduk** adalah pola persebaran penduduk di suatu wilayah, baik berdasarkan batas-batas geografis maupun berdasarkan batas-batas administrasi pemerintahan.

TECHNICAL NOTES

1. **Disdukcapil - Population** is any person both Indonesian citizens and Foreign Citizens who reside in the territory of the Republic of Indonesia and has complied with the provisions of the applicable Laws and Regulations.
2. **The growth rate of population** is the number that show percentage of population growth within a specified period.
3. **Population density** is ratio of population per square kilometer.
4. **Sex ratio** is the ratio of males population to females population in a given area and time, usually expressed as the number of males for every 100 females.
5. **Population distribution** is the pattern of population distribution in an area, either by geographic boundaries or by government administrative boundaries.

ULASAN

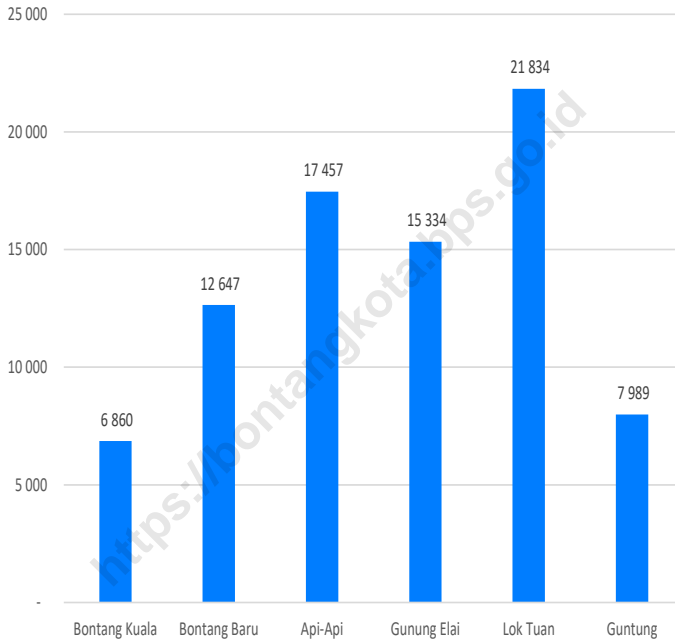
Berdasarkan data hasil Sensus Penduduk 2020 September, jumlah penduduk Kecamatan Bontang Utara tahun 2020 sebanyak 82.121 jiwa, dengan rasio jenis kelamin Penduduk sebesar 108 yang artinya terdapat 108 jiwa penduduk laki laki pada setiap 100 jiwa penduduk perempuan. Adapun Kelurahan yang memiliki paling banyak penduduknya adalah Kelurahan Lok Tuan, yaitu 21.834 jiwa. Sedangkan Kelurahan yang paling sedikit penduduk yang yang tercatat adalah Kelurahan Bontang Kuala, yaitu 6.860 jiwa.

Tingkat kepadatan penduduk Kecamatan Bontang Utara rata-rata sebanyak 2.486 jiwa per kilometer persegi. Kelurahan paling padat penduduknya adalah Kelurahan Api-Api, yaitu rata-rata 8.108 jiwa per kilometer persegi. Sedangkan kelurahan yang paling jarang penduduknya adalah di Kelurahan Bontang Kuala yaitu rata-rata 766 jiwa per kilometer persegi.

DESCRIPTION

Bontang Utara Subdistrict had an estimated population of 82,121 people in 2020, according to statistics from the 2020 September Population Census, with a population sex ratio of 108, meaning there are 108 males for every 100 females. Lok Tuan Village, with a population of 21,834, is the most populous. Bontang Kuala Village, with a population of 6,860 people, is the least inhabited.

Bontang Utara Subdistrict has a population density of 2,486 persons per square kilometer. Api-Api Village is the most densely populated, with an average of 8,108 people per square kilometer. Bontang Kuala Village, with an average of 766 inhabitants per square kilometer, is the most sparsely inhabited village.

Gambar
Figures**3.1****Jumlah Penduduk Menurut Kelurahan di Kecamatan Bontang Utara, 2020**
Population by Village in Bontang Utara Subdistrict, 2020

Sumber/Source : BPS, Sensus Penduduk 2020/BPS-Statistics Indonesia, 2020 Population Census

Tabel
Table 3.1

Penduduk, Laju Pertumbuhan Penduduk, Distribusi Persentase Penduduk, Kepadatan Penduduk, Rasio Jenis Kelamin Menurut Kelurahan di Kecamatan Bontang Utara, 2020
Population, Population Growth Rate, Percentage Distribution of Population, Population Density, and Sex Ratio by Village in Bontang Utara Subdistrict, 2020

Kelurahan Village	Penduduk (ribu)¹ Population (thousand)¹	Laju Pertumbuhan Penduduk per Tahun 2010–2020^{2,3} Annual Growth Rate of Population (%) 2010-2020^{2,3}
(1)	(2)	(3)
Bontang Kuala	6,86	5,93
Bontang Baru	12,65	2,96
Api-Api	17,46	2,62
Gunung Elai	15,33	1,85
Lok Tuan	21,83	1,88
Guntung	7,99	6,45
Bontang Utara	82,12	2,85

Lanjutan Tabel/*Continued Table 3.1*

Kelurahan Village	Persentase Penduduk Percentage of Total Population	Kepadatan Penduduk (per km²)⁴ Population Density per sq.km⁴
(1)	(4)	(5)
Bontang Kuala	8,35	766,99
Bontang Baru	15,40	5 708,81
Api-Api	21,26	8 108,24
Gunung Elai	18,67	3 055,23
Lok Tuan	26,59	6 516,21
Guntung	9,73	703,79
Bontang Utara	100,00	2 486,00

Lanjutan Tabel/*Continued Table 3.1*

Kelurahan <i>Village</i>	Rasio Jenis Kelamin <i>Sex Ratio</i>
(1)	(6)
Bontang Kuala	107,00
Bontang Baru	105,00
Api-Api	105,50
Gunung Elai	108,00
Lok Tuan	110,10
Guntung	114,60
Bontang Utara	108,10

Catatan/Note: ¹ Hasil SP2020 (September)/ *The result of the 2020 Population Census (September)*

² Laju pertumbuhan penduduk dihitung berdasarkan penduduk hasil SP2010 dengan kondisi desa/kelurahan tahun 2020, dibandingkan dengan penduduk hasil SP2020/ *The growth rate refers to the change of population resulting from 2010 Population census with villages/kelurahan conditions in 2020 and population resulting from 2020 Population Census*

³ Laju pertumbuhan penduduk terlalu tinggi atau negatif karena adanya perubahan wilayah pada desa/kelurahan antara SP2010 dan SP2020/ *The growth rate is too high or negative due to changes in the area of the village/kelurahan between SP2010 and SP2020*

⁴ Luas desa/kelurahan berdasarkan Peraturan Daerah No.01 Tahun 2016 tentang Rencana Tata Ruang Wilayah Kota Bontang Tahun 2016-2036/ *Villages/Kelurahan are based on Regional Regulation No.01 of 2016 on Spatial Planning of Bontang Municipality 2016-2036*

Sumber/Source: BPS dan Badan Perencanaan, Penelitian dan Pengembangan Daerah Kota Bontang/BPS-Statistics Indonesia and Regional Development Planning Agency of Bontang Municipality

Tabel 3.2 Jumlah Penduduk Menurut Kelompok Umur dan Jenis Kelamin di Kecamatan Bontang Utara, 2020
Table *Population by Age Group and Sex in Bontang Utara Subdistrict, 2020*

Kelompok Umur <i>Ages</i>	Jenis Kelamin/Sex		
	Laki-Laki <i>Male</i>	Perempuan <i>Female</i>	Jumlah <i>Total</i>
(1)	(2)	(3)	(4)
0-14	11 569	10 609	22 178
15-64	29 801	27 859	57 660
65+	1 290	993	2 283
Bontang Utara	42 660	39 461	82 121

Catatan/Note: Hasil Perapihan Umur dari Data Administrasi Kependudukan dan Sensus Penduduk 2020 (September)/*The Result of Smoothed Single Year of Age from Population Administration Data and the 2020 Population Census (September)*

Sumber/Source: BPS, Sensus Penduduk 2020/BPS-Statistics Indonesia, 2020 Population Census

Tabel 3.3 **Jumlah Kepala Keluarga Menurut Kelurahan di Kecamatan Bontang Utara, 2020**
Table 3.3 **Number of Family Heads by Village in Bontang Utara Subdistrict, 2020**

Kelurahan Village	Jumlah Kepala Keluarga Number of Family Heads
(1)	(2)
Bontang Kuala	2 096
Bontang Baru	3 820
Api-Api	5 369
Gunung Elai	4 830
Lok Tuan	7 637
Guntung	2 934
Bontang Utara	26 686

Sumber/Source: Dinas Kependudukan dan Pencatatan Sipil Kota Bontang/Regional Population and Civil Registry Office of Bontang Municipality

Tabel
Table 3.4**Jumlah Penduduk yang Datang Menurut Kelurahan dan Bulan di Kecamatan Bontang Utara, 2020**
Number of Immigration by Village and Month in Bontang Utara Subdistrict, 2020

Kelurahan Village	Januari January	Februari February	Maret March	April April
(1)	(2)	(3)	(4)	(5)
Bontang Kuala	13	8	16	6
Bontang Baru	26	28	33	7
Api-Api	35	33	38	15
Gunung Elai	26	30	56	20
Lok Tuan	56	86	57	51
Guntung	28	14	15	5
Bontang Utara	184	199	215	104

Lanjutan Tabel/*Continued Table 3.4*

Kelurahan Village	Mei May	Juni June	Juli July	Agustus August
(1)	(6)	(7)	(8)	(9)
Bontang Kuala	5	12	14	9
Bontang Baru	12	18	32	20
Api-Api	9	32	52	37
Gunung Elai	14	17	29	23
Lok Tuan	34	58	79	44
Guntung	2	14	17	10
Bontang Utara	76	151	223	143

Lanjutan Tabel/*Continued Table 3.4*

Kelurahan <i>Village</i>	September <i>September</i>	Oktober <i>October</i>	November <i>November</i>	Desember <i>December</i>	Jumlah <i>Total</i>
(1)	(10)	(11)	(12)	(13)	(14)
Bontang Kuala	14	14	14	9	134
Bontang Baru	28	22	41	20	287
Api-Api	29	23	24	31	358
Gunung Elai	25	19	26	27	312
Lok Tuan	33	29	58	70	655
Guntung	14	15	9	7	150
Bontang Utara	143	122	172	164	1 896

Sumber/*Source*: Dinas Kependudukan dan Pencatatan Sipil Kota Bontang/*Regional Population and Civil Registry Office of Bontang Municipality*

Tabel
Table 3.5**Jumlah Penduduk yang Keluar/Pindah Menurut
Kelurahan dan Bulan di Kecamatan Bontang Utara,
2020**
**Number of Emigration by Village and Month in Bontang
Utara Subdistrict, 2020**

Kelurahan Village	Januari January	Februari February	Maret March	April April
(1)	(2)	(3)	(4)	(5)
Bontang Kuala	16	17	16	12
Bontang Baru	35	39	25	9
Api-Api	47	49	24	17
Gunung Elai	53	55	26	10
Lok Tuan	82	99	36	12
Guntung	22	15	21	5
Bontang Utara	255	274	148	65

Lanjutan Tabel/*Continued Table 3.5*

Kelurahan Village	Mei May	Juni June	Juli July	Agustus August
(1)	(6)	(7)	(8)	(9)
Bontang Kuala	1	17	14	5
Bontang Baru	15	31	41	28
Api-Api	7	50	75	40
Gunung Elai	32	73	67	43
Lok Tuan	11	91	66	60
Guntung	4	30	31	8
Bontang Utara	70	292	294	184

Lanjutan Tabel/*Continued Table 3.5*

Kelurahan <i>Village</i>	September <i>September</i>	Oktober <i>October</i>	November <i>November</i>	Desember <i>December</i>	Jumlah <i>Total</i>
(1)	(10)	(11)	(12)	(13)	(14)
Bontang Kuala	9	9	12	23	151
Bontang Baru	34	28	32	47	364
Api-Api	68	36	47	61	521
Gunung Elai	57	34	75	43	568
Lok Tuan	77	79	107	54	774
Guntung	29	21	23	20	229
Bontang Utara	274	207	296	248	2 607

Sumber/*Source*: Dinas Kependudukan dan Pencatatan Sipil Kota Bontang/*Regional Population and Civil Registry Office of Bontang Municipality*

Tabel
Table 3.6**Jumlah Kelahiran Menurut Kelurahan dan Bulan di
Kecamatan Bontang Utara, 2020**
*Number of Birth by Village and Month in Bontang Utara
Subdistrict, 2020*

Kelurahan Village	Januari January	Februari February	Maret March	April April
(1)	(2)	(3)	(4)	(5)
Bontang Kuala	5	10	7	12
Bontang Baru	17	13	19	11
Api-Api	21	24	17	26
Gunung Elai	19	13	13	20
Lok Tuan	27	27	34	26
Guntung	11	10	11	11
Bontang Utara	100	97	101	106

Lanjutan Tabel/*Continued Table 3.6*

Kelurahan Village	Mei May	Juni June	Juli July	Agustus August
(1)	(6)	(7)	(8)	(9)
Bontang Kuala	9	9	7	7
Bontang Baru	12	23	14	10
Api-Api	28	11	22	22
Gunung Elai	21	17	28	22
Lok Tuan	33	24	42	23
Guntung	18	11	17	9
Bontang Utara	121	95	130	93

Lanjutan Tabel/*Continued Table 3.6*

Kelurahan <i>Village</i>	September <i>September</i>	Oktober <i>October</i>	November <i>November</i>	Desember <i>December</i>	Jumlah <i>Total</i>
(1)	(10)	(11)	(12)	(13)	(14)
Bontang Kuala	10	4	8	7	95
Bontang Baru	14	25	11	7	176
Api-Api	20	17	13	20	241
Gunung Elai	18	9	24	24	228
Lok Tuan	25	33	34	30	358
Guntung	13	7	9	9	136
Bontang Utara	100	95	99	97	1 234

Sumber/*Source*: Dinas Kependudukan dan Pencatatan Sipil Kota Bontang/*Regional Population and Civil Registry Office of Bontang Municipality*

Tabel 3.7 **Jumlah Kematian Menurut Kelurahan dan Bulan di Kecamatan Bontang Utara, 2020**
Table 3.7 **Number of Deaths by Village and Month in Bontang Utara Subdistrict, 2020**

Kelurahan Village	Januari January	Februari February	Maret March	April April
(1)	(2)	(3)	(4)	(5)
Bontang Kuala	3	4	3	4
Bontang Baru	5	6	4	8
Api-Api	7	3	7	8
Gunung Elai	6	8	3	3
Lok Tuan	11	10	6	12
Guntung	2	4	3	3
Bontang Utara	34	35	26	38

Lanjutan Tabel/*Continued Table 3.7*

Kelurahan Village	Mei May	Juni June	Juli July	Agustus August
(1)	(6)	(7)	(8)	(9)
Bontang Kuala	2	1	1	2
Bontang Baru	4	11	3	3
Api-Api	5	3	4	7
Gunung Elai	5	2	3	7
Lok Tuan	10	5	12	8
Guntung	3	3	2	3
Bontang Utara	29	25	25	30

Lanjutan Tabel/*Continued Table 3.7*

Kelurahan <i>Village</i>	September <i>September</i>	Oktober <i>October</i>	November <i>November</i>	Desember <i>December</i>	Jumlah <i>Total</i>
(1)	(10)	(11)	(12)	(13)	(14)
Bontang Kuala	3	4	1	2	30
Bontang Baru	1	6	5	5	61
Api-Api	9	8	3	6	70
Gunung Elai	3	4	3	4	51
Lok Tuan	12	10	9	11	116
Guntung	2	6	6	3	40
Bontang Utara	30	38	27	31	368

Sumber/*Source*: Dinas Kependudukan dan Pencatatan Sipil Kota Bontang/*Regional Population and Civil Registry Office of Bontang Municipality*

TENAGA KESEHATAN

HEALTH PERSONNEL



Tahukah kamu?

Do You Know?

Terdapat 2 rumah sakit di Kecamatan Bontang Utara, yang berlokasi di Kelurahan Bontang Baru dan Kelurahan Guntung

There are 2 hospitals in Bontang Utara Subdistrict, which are located in Bontang Baru and Guntung Village

PENJELASAN TEKNIS

1. **Jalur Pendidikan di Indonesia** terdiri atas 1) pendidikan formal, 2) pendidikan nonformal, dan 3) pendidikan informal yang ketiganya dapat saling melengkapi dan memperkaya (Undang-Undang No. 20 Tahun 2014 tentang Sistem Pendidikan Nasional).
2. **Jenjang Pendidikan Formal** terdiri atas pendidikan dasar, pendidikan menengah, dan pendidikan tinggi. Jenis pendidikan yang diajarkan mencakup pendidikan umum, kejuruan, akademik, profesi, vokasi, keagamaan, dan khusus.
 - a. Pendidikan Dasar berbentuk Sekolah Dasar (SD) dan Madrasah Ibtidaiyah (MI) atau bentuk lain yang sederajat serta Sekolah Menengah Pertama (SMP) dan Madrasah Tsanawiyah (MTs), atau bentuk lain yang sederajat.
 - b. Pendidikan Menengah berbentuk Sekolah Menengah Atas (SMA), Madrasah Aliyah (MA), Sekolah Menengah Kejuruan (SMK), dan Madrasah Aliyah Kejuruan (MAK), atau bentuk lain yang sederajat.
 - c. Pendidikan Tinggi merupakan jenjang pendidikan setelah

TECHNICAL NOTES

1. **The Education System in Indonesia** consists of 1) a formal education, 2) non-formal education, and 3) informal education that all three can be complementary and enriching (Law No. 20 Year 2014 about The National Education System).
2. **The Formal Education Level** consists of primary education, secondary education, and high education. The kind of education that taught consists of general education, vocational, academic, professional, religious, and specific education.
 - a. The Primary Education consists of Elementary School and Islamic Elementary School or other equivalent forms and Junior High School and MTs, or other equivalent forms.
 - b. The Secondary Education consists of the senior high school, MA, Vocational School, and Vocational Madrasah Aliyah, or other equivalent forms.
 - c. The High Education consists of the education level after the secondary education that

pendidikan menengah yang mencakup program pendidikan diploma, sarjana, magister, spesialis, dan doktor yang diselenggarakan oleh perguruan tinggi. Perguruan tinggi dapat berbentuk akademi, politeknik, sekolah tinggi, institut, atau universitas.

consists of diplomas, bachelor, master, specialist, and doctoral degrees that are held by the college. The colleges can be academy, polytechnic, high school, institute, or university.

8. **Rumah Sakit** adalah tempat pemeriksaan dan perawatan kesehatan, biasanya berada di bawah pengawasan dokter/tenaga medis, yang melayani penderita yang sakit untuk berobat rawat jalan atau rawat inap.
8. **Hospital** is a place for health check, usually controlled/supervised by doctors/medical personnel to serve the ill patients to get outpatient or inpatient treatment services.
9. **Rumah Sakit Bersalin** adalah rumah sakit khusus untuk persalinan, dilengkapi pelayanan spesialis pemeriksaan kehamilan, persalinan, rawat inap dan rawat jalan ibu dan anak yang berada di bawah pengawasan dokter spesialis kandungan.
9. **Maternity Hospital** is a specialized hospital for childbirth, has specialist inspection service to pregnancy, childbirth, hospitalization and outpatient for mothers and children that is under the supervision of an obstetrician.
10. **Rumah Bersalin** adalah sarana pelayanan kesehatan dengan izin sebagai rumah bersalin, dilengkapi pelayanan pemeriksaan kehamilan, persalinan serta pemeriksaan ibu dan anak yang berada di bawah pengawasan bidan senior.
10. **Maternity House** is health care facility with a license as a maternity house, equipped with prenatal care, childbirth and examination of mothers and children which is under the supervision of a senior midwife.
11. **Poliklinik** adalah sarana
11. **Polyclinic** is a health facility in

kesehatan untuk pelayanan berobat jalan, biasanya berada di bawah pengawasan dokter/tenaga medis.

12. **Puskesmas (Pusat Kesehatan Masyarakat)** adalah unit pelaksana teknis dinas kesehatan Kecamatan yang mempunyai fungsi utama sebagai penyelenggara pelayanan kesehatan tingkat pertama. Wilayah kerja puskesmas maksimal adalah satu kecamatan dan untuk dapat menjangkau wilayah kerjanya, puskesmas mempunyai jaringan pelayanan yang meliputi unit Puskesmas Pembantu (Pustu), unit Puskesmas Keliling (Puskel), dan unit bidan desa/komunitas (Peraturan Menteri Kesehatan RI No. 75 Tahun 2016 Tentang Pusat Kesehatan Masyarakat).

13. **Apotek** adalah suatu tempat tertentu yang digunakan untuk melakukan pekerjaan kefarmasian, dan penyaluran/penjualan obat atau bahan farmasi dan perbekalan kesehatan lainnya kepada masyarakat yang dikelola oleh tenaga apoteker (Peraturan Menteri Kesehatan RI No. 1332 Tahun 2002 Tentang Perubahan Atas Peraturan Menteri Kesehatan RI No. 922/MENKES/PER/X/1993 Tentang Ketentuan dan Tata Cara Pemberian Izin Apotek).

which to get outpatient services, usually under the control of doctor/medical personnel.

12. **Public Health Center** is technical implementation unit of regency health department that have the primary function as a first-level health care providers. The working area standard of public health center is one district and to reach their working areas, public health centers have a service network covering subsidiary of public health center, mobile public health center units, and midwife units (Regulation of the Minister of Health of Indonesia Number 75 Year 2016 about Public Health Center).

13. **Pharmacy** is a specific place that is used for pharmaceutical jobs, and distribution/sale of drugs/pharmaceuticals and other medical supplies to people that are administered by trained pharmacist (Regulation of the Minister of Health of Indonesia Number 1332 Year 2002 about the Changes of Regulation of the Minister of Health of Indonesia Number 922/MENKES/PER/X/1993 about Pro-vision and Procedures for Administration of Licensed Pharmacies).

14. **Imunisasi** adalah memasukkan kuman atau racun penyakit tertentu yang sudah dilemahkan (vaksin) ke dalam tubuh dengan cara disuntik atau diminum (diteteskan dalam mulut) dengan maksud agar terjadi kekebalan tubuh terhadap penyakit tersebut.
14. **Immunization** is putting enervated microbe of a certain disease into human body by injection or drinking (dropping into mouth) to make the body immune to that disease.
15. **Angka penemuan kasus tuberkulosis** adalah jumlah kasus baru tuberkulosis (TB) dan kasus TB yang didiagnosis kambuh yang diobati dalam program penanggulangan TB nasional dan dilaporkan kepada WHO, dibagi dengan perkiraan WHO terhadap jumlah kasus insiden tuberkulosis pada tahun yang sama, dinyatakan sebagai persentase.
15. **The case detection rate for all forms of tuberculosis** is the number of new and replese tuberculosis cases diagnosed and treated in national tuberculosis control programmes and notified to WHO, divided by WHO's estimate of the number of incident tuberculosis cases for the same year, expressed as a percentage.
16. **Kasus kumulatif AIDS** adalah kumulatif kasus AIDS sampai dengan referensi waktu tertentu.
16. **Cummulative AIDS case** is cummulative AIDS cases with reference to a particular time.
17. **BCG (Bacillus Calmette Guerin)** merupakan vaksinasi untuk mencegah penyakit TBC, diberikan pada bayi baru lahir atau anak, dengan suntikan pada kulit pangkal lengan atas. Bekas suntikan kemudian akan membentuk tonjolan kecil jaringan parut pada kulit lengan atas. Suntikan BCG diberikan kepada anak sebanyak 1 kali.
17. **BCG (Bacillus Calmette Guerin)** is a vaccine to prevent TBC disease, given to newborns or children, by injection at the base of the skin of the upper arm. Injection site will form little bumps of scar tissue in the skin of the upper arm. BCG injections given to children 1 times.
18. **DPT (Difteri, Pertusis, Tetanus)**
18. **DPT (Diphtheria, Pertussis,**

merupakan vaksin untuk mencegah penyakit Difteri, Pertusis, dan Tetanus yang diberikan pada bayi berumur 3 bulan ke atas, dengan suntikan pada paha, diulang 1 bulan dan 2 bulan kemudian, sehingga suntikan imunisasi DPT lengkap pada balita berjumlah 3 kali (kadang-kadang selang waktu antar suntikan bisa lebih dari 1 bulan).

19. **Bencana Alam** adalah peristiwa atau serangkaian peristiwa yang mengancam dan mengganggu kehidupan/penghidupan masyarakat yang disebabkan oleh faktor alam antara lain berupa gempa bumi, tsunami, gunung meletus, banjir, kekeringan, angin topan, dan tanah longsor sehingga mengakibatkan kerugian materi maupun non-materi.

Tetanus) is a vaccine to prevent the diphtheria, pertussis, and tetanus disease, given to infants aged 3 months and above, with a shot in the thigh, repeated one month and two months later, so that the complete DPT immunization shots at toddler totaling 3 times (sometimes the time interval between injections can be more than 1 month).

19. **Natural Disaster** is an event or series of events that threaten and disrupt the lives and livelihoods caused by natural factors such as: earthquake, tsunami, volcanic eruption, flood, flash flood, drought, typhon/cyclone, and landslide so it can lead to result in loss of material and non-material.

ULASAN**DESCRIPTION****4.1 Pendidikan**

Berdasarkan data dari Potensi Desa, Dinas Pendidikan Kota Bontang dan Kementerian Agama Kota Bontang, Kecamatan Bontang Utara memiliki fasilitas pendidikan prasekolah dan sekolah di setiap jenjang, yaitu 28 taman kanak-kanak/ sederajat, 20 sekolah dasar/ sederajat, 13 sekolah menengah pertama/ sederajat, 11 sekolah menengah atas/ sederajat, dan 2 akademi/ perguruan tinggi.

Untuk fasilitas pendidikan mulai dari prasekolah sampai dengan sekolah menengah pertama/ sederajat, sudah tersebar diseluruh kelurahan di Kecamatan Bontang Utara. Sedangkan untuk sekolah menengah atas, Kelurahan Lok Tuan dan Guntung belum terdapat fasilitas. Begitu pula dengan akademi/ perguruan tinggi, yang hanya terdapat di Kelurahan Bontang Kuala dan Api-Api.

4.2 Kesehatan

Fasilitas kesehatan yang ada di Kecamatan Bontang Utara antara lain satu unit rumah sakit yang terletak di Kelurahan Bontang Baru, sembilan unit poliklinik yang terletak di Kelurahan Bontang Baru, Api-Api, Gunung Elai, dan Lok Tuan, satu unit puskesmas tanpa fasilitas rawat inap di Kelurahan Api-Api, serta 12 unit apotek yang tersebar di Kecamatan

4.1 Education

Bontang Utara Subdistrict has preschool and school education facilities at every level, according to data from the Village Potential Data Collection, Bontang Municipality Education Services Office, and Bontang Municipality Ministry of Religious Affairs. There are 28 kindergartens/ equivalent, 20 primary schools/ equivalent, 13 junior high schools/ equivalent, 11 senior high schools/ equivalent, and 2 academy/university

It has been spread throughout the hamlet in Bontang Utara Subdistrict for educational facilities ranging from preschool to junior high school/ equivalent. The communities of Lok Tuan and Guntung lack high school amenities. In the same way, the academy/university is exclusively available in Village Bontang Kuala and Api-Api.

4.2 Health

A hospital unit is located in Bontang Baru Village, nine polyclinic units are located in Bontang Baru, Api-Api, Gunung Elai, and Lok Tuan Villages, one public health center without inpatient facilities is located in Api-Api Village, and 12 pharmacies are located throughout Bontang Utara Subdistrict except in Guntung Village.

Bontang Utara kecuali Kelurahan Guntung.

Selain fasilitas kesehatan, di Kecamatan Bontang Utara terdapat tenaga medis yang tersebar di beberapa kelurahan. Tahun 2020 jumlah tenaga medis yang ada di Kecamatan Bontang Utara, yaitu 19 dokter spesialis, 44 dokter umum, 13 dokter gigi, 126 perawat, 35 bidan, 38 tenaga kefarmasian, dan 5 ahli gizi.

4.3 Agama dan Sosial Lainnya

Berdasarkan data dari Dinas Kependudukan dan Pencatatan Sipil Kota Bontang tahun 2020, mayoritas penduduk yang tinggal di Kecamatan Bontang Utara adalah beragama Islam (93,31%), sementara sisanya beragama Kristen Protestan (4,90%), Katolik (1,42%), Hindu (0,27%) dan Budha (0,09%).

Sementara itu, kebutuhan penduduk dalam hal keagamaan, ditunjang pula dengan ketersediaan fasilitas ibadah di semua kelurahan, antara lain 62 masjid, 45 mushola, 20 gereja Kristen Protestan, 3 gereja Katolik, dan 1 pura.

Medical workers are dispersed across Bontang Utara Subdistrict, in addition to health facilities. In 2020, there will be 19 specialized doctors, 44 general practitioners, 13 dentists, 126 nurses, 35 midwives, 38 pharmaceutical workers, and 5 nutritionists in Bontang Utara Subdistrict.

4.3 Religion and Other Social Affairs

According to data from the Bontang Municipality's People and Civil Registry Office in 2020, the majority of the population in Bontang Utara Subdistrict is Muslim (93.31%), with the rest being Protestant Christians (4.90%), Catholics (1.42%), Hindus (0.27%), and Buddhists (0.27%). (0.09 percent).

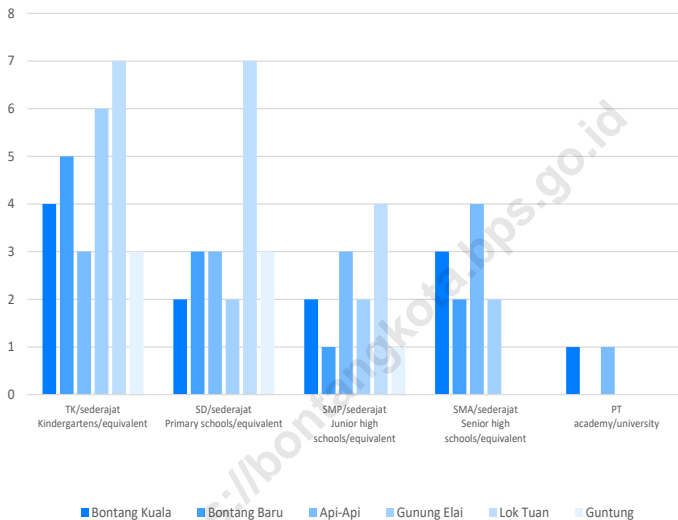
Meanwhile, the population's religious needs are being met thanks to the presence of worship facilities in all settlements, including 62 mosques, 45 prayer rooms, 20 Protestant Christian churches, three Catholic churches, and one temple.

Gambar
Figures

4.1

Banyaknya Fasilitas Pendidikan Menurut Jenjang Pendidikan dan Kelurahan di Kecamatan Bontang Utara, 2020

Number of Educational Facilities by Educational Level and Village in Bontang Utara Subdistrict, 2020

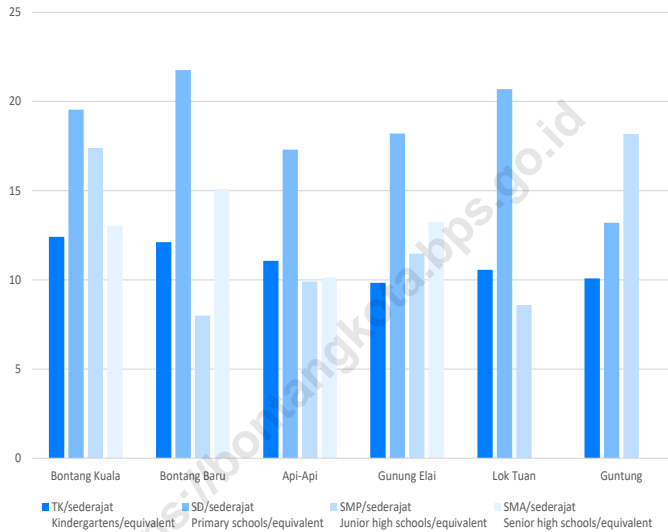


Sumber/Source : BPS, Pendataan Potensi Desa (Podes) 2020/ BPS-Statistics Indonesia, Village Potential Data Collection 2020

Gambar
Figures

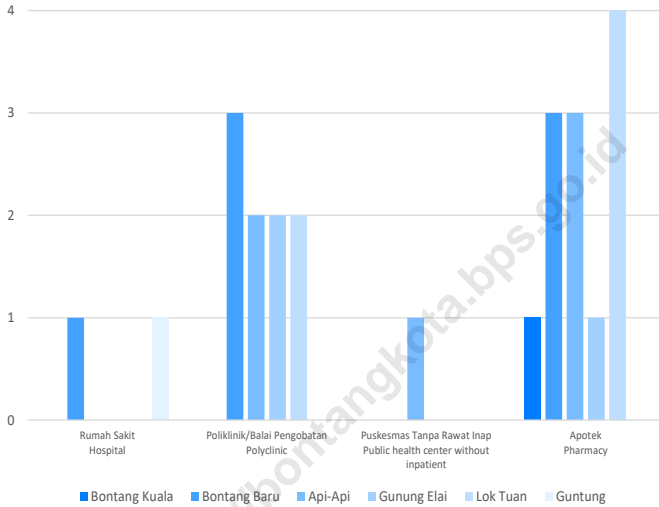
4.2

Rasio Murid Guru Menurut Jenjang Pendidikan dan Kelurahan di Kecamatan Bontang Utara, 2020/2021
Pupils-Teachers Ratio by Educational Level and Village in Bontang Utara Subdistrict, 2020/2021



Sumber/Source : Dinas Kependudukan dan Pencatatan Sipil Kota Bontang/*Regional Population and Civil Registry Office of Bontang Municipality*
Kementerian Agama Kota Bontang/*Ministry of Religious Affairs, Bontang Municipality*

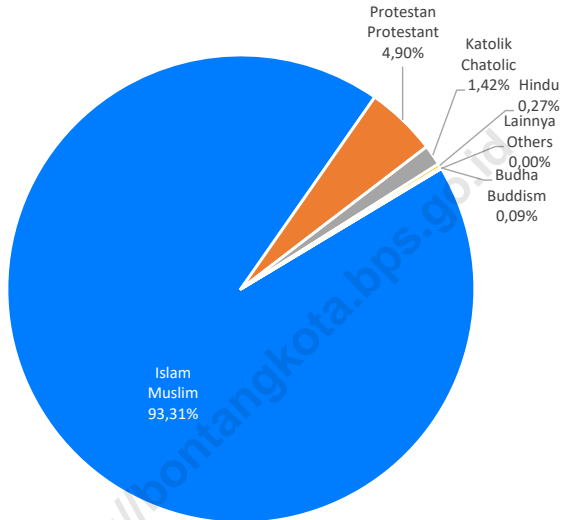
Gambar 4.3 Jumlah Fasilitas Kesehatan Menurut Kelurahan di Kecamatan Bontang Utara, 2020
Figures **4.3** **Number of Health Facilities by Village in Bontang Utara Subdistrict, 2020**



Sumber/Source : BPS, Pendataan Potensi Desa (Podes) 2020/BPS-Statistics Indonesia, Village Potential Data Collection 2020

Gambar
Figures 4.4

Persentase Penduduk Menurut Agama yang Dianut di Kecamatan Bontang Utara, 2020
Percentage of Population by Religion in Bontang Utara Subdistrict, 2020



Sumber/Source : Dinas Kependudukan dan Pencatatan Sipil Kota Bontang/Regional Population and Civil Registry Office of Bontang Municipality

4.1 PENDIDIKAN EDUCATION

Tabel 4.1.1 **Banyaknya Taman Kanak-Kanak (TK) Menurut Kelurahan di Kecamatan Bontang Utara, 2020**
Table 4.1.1 **Number of Kindergarten by Village in Bontang Utara Subdistrict, 2020**

Kelurahan Village	Negeri Public	Swasta Private	Jumlah Total
(1)	(2)	(3)	(4)
Bontang Kuala	2	2	4
Bontang Baru	-	3	3
Api-Api	-	3	3
Gunung Elai	-	5	5
Lok Tuan	-	6	6
Guntung	-	3	3
Bontang Utara	2	22	24

Sumber/Source: Dinas Pendidikan dan Kebudayaan Kota Bontang/Educations and Culture Office of Bontang Municipality

Tabel 4.1.2 Banyaknya Raudatul Athfal (RA) Menurut Kelurahan di Kecamatan Bontang Utara, 2020
Table **4.1.2** **Number of Islamic Kindergarten by Village in Bontang Utara Subdistrict, 2020**

Kelurahan Village	Negeri Public	Swasta Private	Jumlah Total
(1)	(2)	(3)	(4)
Bontang Kuala	-	-	-
Bontang Baru	-	2	2
Api-Api	-	-	-
Gunung Elai	-	1	1
Lok Tuan	-	1	1
Guntung	-	-	-
Bontang Utara	-	4	4

Sumber/Source: Kementerian Agama Kota Bontang/Ministry of Religious Affairs, Bontang Municipality

Tabel 4.1.3 **Banyaknya Sekolah Dasar (SD) Menurut Kelurahan di Kecamatan Bontang Utara, 2020**
Table **Number of Primary Schools by Village in Bontang Utara Subdistrict, 2020**

Kelurahan Village	Negeri Public	Swasta Private	Jumlah Total
(1)	(2)	(3)	(4)
Bontang Kuala	1	-	1
Bontang Baru	3	-	3
Api-Api	1	1	2
Gunung Elai	1	1	2
Lok Tuan	3	4	7
Guntung	2	1	3
Bontang Utara	11	7	18

Sumber/Source: BPS, Pendataan Potensi Desa (Podes) 2020/ BPS-Statistics Indonesia, Village Potential Data Collection 2020

Tabel 4.1.4 **Banyaknya Madrasah Ibtidaiyah (MI) Menurut Kelurahan di Kecamatan Bontang Utara, 2020**
Table 4.1.4 **Number of Madrasah Ibtidaiyah by Village in Bontang Utara Subdistrict, 2020**

Kelurahan Village	Negeri Public	Swasta Private	Jumlah Total
(1)	(2)	(3)	(4)
Bontang Kuala	-	1	1
Bontang Baru	-	-	-
Api-Api	-	1	1
Gunung Elai	-	-	-
Lok Tuan	-	-	-
Guntung	-	-	-
Bontang Utara	-	2	2

Sumber/Source: BPS, Pendataan Potensi Desa (Podes) 2020/ BPS-Statistics Indonesia, Village Potential Data Collection 2020

Tabel 4.1.5 **Banyaknya Sekolah Menengah Pertama (SMP) Menurut Kelurahan di Kecamatan Bontang Utara, 2020**
Table 4.1.5 **Number of Junior High Schools by Village in Bontang Utara Subdistrict, 2020**

Kelurahan Village	Negeri Public	Swasta Private	Jumlah Total
(1)	(2)	(3)	(4)
Bontang Kuala	1	-	1
Bontang Baru	-	1	1
Api-Api	-	3	3
Gunung Elai	-	2	2
Lok Tuan	-	3	3
Guntung	1	-	1
Bontang Utara	2	9	11

Sumber/Source: BPS, Pendataan Potensi Desa (Podes) 2020/ BPS-Statistics Indonesia, Village Potential Data Collection 2020

Tabel 4.1.6 Banyaknya Madrasah Tsanawiyah (MTs) Menurut Kelurahan di Kecamatan Bontang Utara, 2020
Table *Number of Madrasah Tsanawiyah by Village in Bontang Utara Subdistrict, 2020*

Kelurahan Village	Negeri Public	Swasta Private	Jumlah Total
(1)	(2)	(3)	(4)
Bontang Kuala	-	1	1
Bontang Baru	-	-	-
Api-Api	-	-	-
Gunung Elai	-	-	-
Lok Tuan	-	1	1
Guntung	-	-	-
Bontang Utara	-	2	2

Sumber/Source: BPS, Pendataan Potensi Desa (Podes) 2020/ BPS-Statistics Indonesia, Village Potential Data Collection 2020

Tabel 4.1.7 **Banyaknya Sekolah Menengah Atas (SMA) Menurut Kelurahan di Kecamatan Bontang Utara, 2020**
Table **Number of Senior High Schools by Village in Bontang Utara Subdistrict, 2020**

Kelurahan Village	Negeri Public	Swasta Private	Jumlah Total
(1)	(2)	(3)	(4)
Bontang Kuala	-	-	-
Bontang Baru	1	-	1
Api-Api	-	2	2
Gunung Elai	-	1	1
Lok Tuan	-	-	-
Guntung	-	-	-
Bontang Utara	1	3	4

Sumber/Source: BPS, Pendataan Potensi Desa (Podes) 2020/ BPS-Statistics Indonesia, Village Potential Data Collection 2020

Tabel 4.1.8 Banyaknya Sekolah Madrasah Aliyah (MA) Menurut Kelurahan di Kecamatan Bontang Utara, 2020
Table *Number of Madrasah Aliyah by Village in Bontang Utara Subdistrict, 2020*

Kelurahan Village	Negeri Public	Swasta Private	Jumlah Total
(1)	(2)	(3)	(4)
Bontang Kuala	1	-	1
Bontang Baru	-	-	-
Api-Api	-	-	-
Gunung Elai	-	-	-
Lok Tuan	-	-	-
Guntung	-	-	-
Bontang Utara	1	-	1

Sumber/Source: BPS, Pendataan Potensi Desa (Podes) 2020/ BPS-Statistics Indonesia, Village Potential Data Collection 2020

Tabel 4.1.9 **Banyaknya Sekolah Menengah Kejuruan (SMK) Menurut Kelurahan di Kecamatan Bontang Utara, 2020**
Table 4.1.9 **Number of Vocational High Schools by Village in Bontang Utara Subdistrict, 2020**

Kelurahan Village	Negeri Public	Swasta Private	Jumlah Total
(1)	(2)	(3)	(4)
Bontang Kuala	-	2	2
Bontang Baru	-	1	1
Api-Api	-	2	2
Gunung Elai	1	-	1
Lok Tuan	-	-	-
Guntung	-	-	-
Bontang Utara	1	5	6

Sumber/Source: BPS, Pendataan Potensi Desa (Podes) 2020/ BPS-Statistics Indonesia, Village Potential Data Collection 2020

Tabel 4.1.10 **Banyaknya Akademi/Perguruan Tinggi Menurut Kelurahan di Kecamatan Bontang Utara, 2020**
Table 4.1.10 **Number of Academy/University by Village in Bontang Utara Subdistrict, 2020**

Kelurahan Village	Negeri Public	Swasta Private	Jumlah Total
(1)	(2)	(3)	(4)
Bontang Kuala	-	1	1
Bontang Baru	-	-	-
Api-Api	-	1	1
Gunung Elai	-	-	-
Lok Tuan	-	-	-
Guntung	-	-	-
Bontang Utara	-	2	2

Sumber/Source: BPS, Pendataan Potensi Desa (Podes) 2020/ BPS-Statistics Indonesia, Village Potential Data Collection 2020

Tabel
Table 4.1.11

Kemudahan Untuk Mencapai Sarana Pendidikan Terdekat Bagi Kelurahan yang Tidak ada Sarana Pendidikan Menurut Kelurahan dan Jenjang Pendidikan di Kecamatan Bontang Utara, 2020
Ease to Achieve Closest Educational Facilities for Villages for which there are no Educational Facilities According to Villages and Levels of Education in Bontang Utara Subdistrict, 2020

Kelurahan Village	SD Primary School	MI Madrasah Ibtidaiyah	SMP Junior High School	MTs Madrasah Tsanawiyah
(1)	(2)	(3)	(4)	(5)
Bontang Kuala	-	-	-	-
Bontang Baru	-	Sangat Mudah	-	Sangat Mudah
Api-Api	-	-	-	Mudah
Gunung Elai	-	Mudah	-	Mudah
Lok Tuan	-	Mudah	-	-
Guntung	-	Mudah	-	Mudah

Lanjutan Tabel/*Continued Table* 4.1.11

Kelurahan Village	SMA Senior High School	MA Madrasah Aliyah	SMK Vocational School	Akademi/ Perguruan Tinggi Academy/ University
(1)	(6)	(7)	(8)	(9)
Bontang Kuala	Sangat Mudah	-	-	-
Bontang Baru	-	Sangat Mudah	-	Sangat Mudah
Api-Api	-	Mudah	-	-
Gunung Elai	-	Mudah	-	Mudah
Lok Tuan	Sangat Mudah	Mudah	Mudah	Mudah
Guntung	Mudah	Mudah	Mudah	Mudah

Sumber/Source: BPS, Pendataan Potensi Desa (Podes) 2020/ *BPS-Statistics Indonesia, Village Potential Data Collection 2020*

Tabel 4.1.12 **Banyaknya Guru, Murid, dan Rasio Murid Guru Taman Kanak-Kanak (TK) Menurut Kelurahan di Kecamatan Bontang Utara, 2020/2021**
Number of Teachers, Pupils, and Pupils-Teachers Ratio in Kindergarten by Village in Bontang Utara Subdistrict, 2020/2021

Kelurahan Village	Guru /Teachers		
	Negeri Public	Swasta Private	Jumlah Total
(1)	(2)	(3)	(4)
Bontang Kuala	20	14	34
Bontang Baru	-	25	25
Api-Api	-	30	30
Gunung Elai	-	20	20
Lok Tuan	-	32	32
Guntung	-	12	12
Bontang Utara	20	133	153

Lanjutan Tabel/*Continued Table* 4.1.12

Kelurahan <i>Village</i>	Murid/ <i>Pupils</i>		
	Negeri <i>Public</i>	Swasta <i>Private</i>	Jumlah <i>Total</i>
(1)	(5)	(6)	(7)
Bontang Kuala	324	98	422
Bontang Baru	-	305	305
Api-Api	-	332	332
Gunung Elai	-	193	193
Lok Tuan	-	366	366
Guntung	-	121	121
Bontang Utara	324	1 415	1 739

Lanjutan Tabel/*Continued Table 4.1.12*

Kelurahan <i>Village</i>	Rasio Murid-Guru/ <i>Pupils-Teachers Ratio</i>		
	Negeri <i>Public</i>	Swasta <i>Private</i>	Jumlah <i>Total</i>
(1)	(8)	(9)	(10)
Bontang Kuala	16	7	12
Bontang Baru	-	12	12
Api-Api	-	11	11
Gunung Elai	-	10	10
Lok Tuan	-	11	11
Guntung	-	10	10
Bontang Utara	16	11	11

Sumber/*Source*: Dinas Pendidikan dan Kebudayaan Kota Bontang/*Education and Culture Office of Bontang Municipality*

Tabel 4.1.13 **Banyaknya Guru, Murid, dan Rasio Murid Guru Raudatul Athfal (RA) Menurut Kelurahan di Kecamatan Bontang Utara, 2020/2021**
Number of Teachers, Pupils, and Pupils-Teachers Ratio in Islamic Kindergarten by Village in Bontang Utara Subdistrict, 2020/2021

Kelurahan Village	Guru /Teachers		
	Negeri Public	Swasta Private	Jumlah Total
(1)	(2)	(3)	(4)
Bontang Kuala	-	-	-
Bontang Baru	-	10	10
Api-Api	-	-	-
Gunung Elai	-	5	5
Lok Tuan	-	7	7
Guntung	-	-	-
Bontang Utara	-	22	22

Lanjutan Tabel/*Continued Table 4.1.13*

Kelurahan <i>Village</i>	Murid/ <i>Pupils</i>		
	Negeri <i>Public</i>	Swasta <i>Private</i>	Jumlah <i>Total</i>
(1)	(5)	(6)	(7)
Bontang Kuala	-	-	-
Bontang Baru	-	119	119
Api-Api	-	-	-
Gunung Elai	-	53	53
Lok Tuan	-	46	46
Guntung	-	-	-
Bontang Utara	-	218	218

Lanjutan Tabel/*Continued Table* 4.1.13

Kelurahan <i>Village</i>	Rasio Murid-Guru/ <i>Pupils-Teachers Ratio</i>		
	Negeri <i>Public</i>	Swasta <i>Private</i>	Jumlah <i>Total</i>
(1)	(8)	(9)	(10)
Bontang Kuala	-	-	-
Bontang Baru	-	12	12
Api-Api	-	-	-
Gunung Elai	-	11	11
Lok Tuan	-	7	7
Guntung	-	-	-
Bontang Utara	-	10	10

Sumber/*Source*: Kementerian Agama Kota Bontang/*Ministry of Religious Affairs, Bontang Municipality*

Tabel 4.1.14 **Banyaknya Guru, Murid, dan Rasio Murid Guru Sekolah Dasar (SD) Menurut Kelurahan di Kecamatan Bontang Utara, 2020/2021**
Number of Teachers, Pupils, and Pupils-Teachers Ratio in Primary Schools by Village in Bontang Utara Subdistrict, 2020/2021

Kelurahan Village	Guru /Teachers		
	Negeri Public	Swasta Private	Jumlah Total
(1)	(2)	(3)	(4)
Bontang Kuala	24	-	24
Bontang Baru	72	-	72
Api-Api	23	16	39
Gunung Elai	21	18	39
Lok Tuan	69	43	112
Guntung	33	22	55
Bontang Utara	242	99	341

Lanjutan Tabel/*Continued Table* 4.1.14

Kelurahan <i>Village</i>	Murid/ <i>Pupils</i>		
	Negeri <i>Public</i>	Swasta <i>Private</i>	Jumlah <i>Total</i>
(1)	(5)	(6)	(7)
Bontang Kuala	551		551
Bontang Baru	1 567	-	1 567
Api-Api	484	369	853
Gunung Elai	418	292	710
Lok Tuan	1 538	780	2 318
Guntung	615	111	726
Bontang Utara	5 173	1 552	6 725

Lanjutan Tabel/*Continued Table 4.1.14*

Kelurahan <i>Village</i>	Rasio Murid-Guru/ <i>Pupils-Teachers Ratio</i>		
	Negeri <i>Public</i>	Swasta <i>Private</i>	Jumlah <i>Total</i>
(1)	(8)	(9)	(10)
Bontang Kuala	23	-	23
Bontang Baru	22	-	22
Api-Api	21	23	22
Gunung Elai	20	16	18
Lok Tuan	22	18	21
Guntung	19	5	13
Bontang Utara	21	16	20

Sumber/*Source*: Dinas Pendidikan dan Kebudayaan Kota Bontang/*Education and Culture Office of Bontang Municipality*

Tabel 4.1.15 Banyaknya Guru, Murid, dan Rasio Murid Guru Madrasah Ibtidaiyah (MI) Menurut Kelurahan di Kecamatan Bontang Utara, 2020/2021
Number of Teachers, Pupils, and Pupils-Teachers Ratio in Madrasah Ibtidaiyah by Village in Bontang Utara Subdistrict, 2020/2021

Kelurahan Village	Guru /Teachers		
	Negeri Public	Swasta Private	Jumlah Total
(1)	(2)	(3)	(4)
Bontang Kuala	-	13	13
Bontang Baru	-	-	-
Api-Api	-	49	49
Gunung Elai	-	-	-
Lok Tuan	-	-	-
Guntung	-	-	-
Bontang Utara	-	62	62

Lanjutan Tabel/*Continued Table 4.1.15*

Kelurahan <i>Village</i>	Murid/ <i>Pupils</i>		
	Negeri <i>Public</i>	Swasta <i>Private</i>	Jumlah <i>Total</i>
(1)	(5)	(6)	(7)
Bontang Kuala	-	172	172
Bontang Baru	-	-	-
Api-Api	-	670	670
Gunung Elai	-	-	-
Lok Tuan	-	-	-
Guntung	-	-	-
Bontang Utara	-	842	842

Lanjutan Tabel/*Continued Table* 4.1.15

Kelurahan <i>Village</i>	Rasio Murid-Guru/ <i>Pupils-Teachers Ratio</i>		
	Negeri <i>Public</i>	Swasta <i>Private</i>	Jumlah <i>Total</i>
(1)	(8)	(9)	(10)
Bontang Kuala	-	13	13
Bontang Baru	-	-	-
Api-Api	-	14	14
Gunung Elai	-	-	-
Lok Tuan	-	-	-
Guntung	-	-	-
Bontang Utara	-	14	14

Sumber/*Source*: Kementerian Agama Kota Bontang/*Ministry of Religious Affairs, Bontang Municipality*

Tabel 4.1.16 **Banyaknya Guru, Murid, dan Rasio Murid Guru Sekolah Menengah Pertama (SMP) Menurut Kelurahan di Kecamatan Bontang Utara, 2020/2021**
Table **Number of Teachers, Pupils, and Pupils-Teachers Ratio in Junior High Schools by Village in Bontang Utara Subdistrict, 2020/2021**

Kelurahan Village	Guru /Teachers		
	Negeri Public	Swasta Private	Jumlah Total
(1)	(2)	(3)	(4)
Bontang Kuala	38	-	38
Bontang Baru	-	17	17
Api-Api	-	32	32
Gunung Elai	-	28	28
Lok Tuan	-	25	25
Guntung	17	-	17
Bontang Utara	55	102	157

Lanjutan Tabel/*Continued Table* 4.1.16

Kelurahan <i>Village</i>	Murid/ <i>Pupils</i>		
	Negeri <i>Public</i>	Swasta <i>Private</i>	Jumlah <i>Total</i>
(1)	(5)	(6)	(7)
Bontang Kuala	747		747
Bontang Baru	-	136	136
Api-Api	-	317	317
Gunung Elai	-	321	321
Lok Tuan	-	211	211
Guntung	309	-	309
Bontang Utara	1 056	985	2 041

Lanjutan Tabel/*Continued Table 4.1.16*

Kelurahan <i>Village</i>	Rasio Murid-Guru/ <i>Pupils-Teachers Ratio</i>		
	Negeri <i>Public</i>	Swasta <i>Private</i>	Jumlah <i>Total</i>
(1)	(8)	(9)	(10)
Bontang Kuala	20	-	20
Bontang Baru	-	8	8
Api-Api	-	10	10
Gunung Elai	-	11	11
Lok Tuan	-	8	8
Guntung	18	-	18
Bontang Utara	19	10	13

Sumber/*Source*: Dinas Pendidikan dan Kebudayaan Kota Bontang/*Education and Culture Office of Bontang Municipality*

Tabel
Table 4.1.17

**Banyaknya Guru, Murid, dan Rasio Murid Guru
Madrasah Tsanawiyah (MTs) Menurut Kelurahan di
Kecamatan Bontang Utara, 2020/2021**
*Number of Teachers, Pupils, and Pupils-Teachers Ratio
in Madrasah Tsanawiyah by Village in Bontang Utara
Subdistrict, 2020/2021*

Kelurahan Village	Guru /Teachers		
	Negeri Public	Swasta Private	Jumlah Total
(1)	(2)	(3)	(4)
Bontang Kuala	-	27	27
Bontang Baru	-	-	-
Api-Api	-	-	-
Gunung Elai	-	-	-
Lok Tuan	-	17	17
Guntung	-	-	-
Bontang Utara	-	44	44

Lanjutan Tabel/*Continued Table 4.1.17*

Kelurahan <i>Village</i>	Murid/ <i>Pupils</i>		
	Negeri <i>Public</i>	Swasta <i>Private</i>	Jumlah <i>Total</i>
(1)	(5)	(6)	(7)
Bontang Kuala	-	384	384
Bontang Baru	-	-	-
Api-Api	-	-	-
Gunung Elai	-	-	-
Lok Tuan	-	150	150
Guntung	-	-	-
Bontang Utara	-	534	534

Lanjutan Tabel/*Continued Table* 4.1.17

Kelurahan <i>Village</i>	Rasio Murid-Guru/ <i>Pupils-Teachers Ratio</i>		
	Negeri <i>Public</i>	Swasta <i>Private</i>	Jumlah <i>Total</i>
(1)	(8)	(9)	(10)
Bontang Kuala	-	14	14
Bontang Baru	-	-	-
Api-Api	-	-	-
Gunung Elai	-	-	-
Lok Tuan	-	9	9
Guntung	-	-	-
Bontang Utara	-	12	12

Sumber/*Source*: Kementerian Agama Kota Bontang/*Ministry of Religious Affairs, Bontang Municipality*

Tabel 4.1.18 **Banyaknya Guru, Murid, dan Rasio Murid Guru Sekolah Menengah Atas (SMA) Menurut Kelurahan di Kecamatan Bontang Utara, 2020/2021**
Number of Teachers, Pupils, and Pupils-Teachers Ratio in Senior High Schools by Village in Bontang Utara Subdistrict, 2020/2021

Kelurahan Village	Guru /Teachers		
	Negeri Public	Swasta Private	Jumlah Total
(1)	(2)	(3)	(4)
Bontang Kuala	-	-	-
Bontang Baru	48	-	48
Api-Api	-	18	18
Gunung Elai	-	16	16
Lok Tuan	-	-	-
Guntung	-	-	-
Bontang Utara	48	34	82

Lanjutan Tabel/*Continued Table* 4.1.18

Kelurahan <i>Village</i>	Murid/ <i>Pupils</i>		
	Negeri <i>Public</i>	Swasta <i>Private</i>	Jumlah <i>Total</i>
(1)	(5)	(6)	(7)
Bontang Kuala	-	-	-
Bontang Baru	741	-	741
Api-Api	-	193	193
Gunung Elai	-	297	297
Lok Tuan	-	-	-
Guntung	-	-	-
Bontang Utara	741	490	1 231

Lanjutan Tabel/*Continued Table 4.1.18*

Kelurahan <i>Village</i>	Rasio Murid-Guru/ <i>Pupils-Teachers Ratio</i>		
	Negeri <i>Public</i>	Swasta <i>Private</i>	Jumlah <i>Total</i>
(1)	(8)	(9)	(10)
Bontang Kuala	-	-	-
Bontang Baru	15	-	15
Api-Api	-	11	11
Gunung Elai	-	19	19
Lok Tuan	-	-	-
Guntung	-	-	-
Bontang Utara	15	14	15

Sumber/*Source*: Data Pokok Pendidikan Kementerian Pendidikan dan Kebudayaan/*Ministry of Educations and Culture, Education Principal Data*

Tabel 4.1.19 Banyaknya Guru, Murid, dan Rasio Murid Guru Madrasah Aliyah (MA) Menurut Kelurahan di Kecamatan Bontang Utara, 2020/2021
Number of Teachers, Pupils, and Pupils-Teachers Ratio in Madrasah Aliyah by Village in Bontang Utara Subdistrict, 2020/2021

Kelurahan Village	Guru /Teachers		
	Negeri Public	Swasta Private	Jumlah Total
(1)	(2)	(3)	(4)
Bontang Kuala	35	-	35
Bontang Baru	-	-	-
Api-Api	-	-	-
Gunung Elai	-	-	-
Lok Tuan	-	-	-
Guntung	-	-	-
Bontang Utara	35	-	35

Lanjutan Tabel/*Continued Table 4.1.19*

Kelurahan <i>Village</i>	Murid/ <i>Pupils</i>		
	Negeri <i>Public</i>	Swasta <i>Private</i>	Jumlah <i>Total</i>
(1)	(5)	(6)	(7)
Bontang Kuala	403	-	403
Bontang Baru	-	-	-
Api-Api	-	-	-
Gunung Elai	-	-	-
Lok Tuan	-	-	-
Guntung	-	-	-
Bontang Utara	403	-	403

Lanjutan Tabel/*Continued Table* 4.1.19

Kelurahan <i>Village</i>	Rasio Murid-Guru/ <i>Pupils-Teachers Ratio</i>		
	Negeri <i>Public</i>	Swasta <i>Private</i>	Jumlah <i>Total</i>
(1)	(8)	(9)	(10)
Bontang Kuala	12	-	12
Bontang Baru	-	-	-
Api-Api	-	-	-
Gunung Elai	-	-	-
Lok Tuan	-	-	-
Guntung	-	-	-
Bontang Utara	12	-	12

Sumber/*Source*: Kementerian Agama Kota Bontang/*Ministry of Religious Affairs, Bontang Municipality*

Tabel 4.1.20 **Banyaknya Guru, Murid, dan Rasio Murid Guru Sekolah Menengah Kejuruan (SMK) Menurut Kelurahan di Kecamatan Bontang Utara, 2020/2021**
Number of Teachers, Pupils, and Pupils-Teachers Ratio in Vocational High Schools by Village in Bontang Utara Subdistrict, 2020/2021

Kelurahan Village	Guru /Teachers		
	Negeri Public	Swasta Private	Jumlah Total
(1)	(2)	(3)	(4)
Bontang Kuala	-	34	34
Bontang Baru	-	7	7
Api-Api	-	26	26
Gunung Elai	108	-	108
Lok Tuan	-	-	-
Guntung	-	-	-
Bontang Utara	108	67	175

Lanjutan Tabel/*Continued Table* 4.1.20

Kelurahan <i>Village</i>	Murid/ <i>Pupils</i>		
	Negeri <i>Public</i>	Swasta <i>Private</i>	Jumlah <i>Total</i>
(1)	(5)	(6)	(7)
Bontang Kuala	-	496	496
Bontang Baru	-	90	90
Api-Api	-	253	253
Gunung Elai	1 345	-	1 345
Lok Tuan	-	-	-
Guntung	-	-	-
Bontang Utara	1 345	839	2 184

Lanjutan Tabel/*Continued Table 4.1.20*

Kelurahan <i>Village</i>	Rasio Murid-Guru/ <i>Pupils-Teachers Ratio</i>		
	Negeri <i>Public</i>	Swasta <i>Private</i>	Jumlah <i>Total</i>
(1)	(8)	(9)	(10)
Bontang Kuala	-	15	15
Bontang Baru	-	13	13
Api-Api	-	10	10
Gunung Elai	12	-	12
Lok Tuan	-	-	-
Guntung	-	-	-
Bontang Utara	12	13	12

Sumber/*Source*: Data Pokok Pendidikan Kementerian Pendidikan dan Kebudayaan/*Ministry of Educations and Culture, Education Principal Data*

Tabel
Table 4.1.21

Banyaknya Peserta Ujian, Kelulusan, dan Persentase Kelulusan Sekolah Dasar (SD) Menurut Kelurahan di Kecamatan Bontang Utara, 2019/2020
Number of Exam Participants, Graduates, and Graduation Percentage of Primary Schools by Village in Bontang Utara Subdistrict, 2019/2020

Kelurahan Village	Negeri/Public		
	Peserta Ujian Exam Participants	Kelulusan Graduate	Persentase Kelulusan Graduation Percentage
(1)	(2)	(3)	(4)
Bontang Kuala	97	97	100,00
Bontang Baru	262	262	100,00
Api-Api	67	67	100,00
Gunung Elai	56	56	100,00
Lok Tuan	280	280	100,00
Guntung	98	98	100,00
Bontang Utara	860	860	100,00

Lanjutan Tabel/*Continued Table 4.1.21*

Kelurahan <i>Village</i>	Swasta/Private		
	Peserta Ujian <i>Exam Participants</i>	Kelulusan <i>Graduate</i>	Persentase Kelulusan <i>Graduation Percentage</i>
(1)	(5)	(6)	(7)
Bontang Kuala	-	-	-
Bontang Baru	-	-	-
Api-Api	39	39	100,00
Gunung Elai	45	45	100,00
Lok Tuan	118	118	100,00
Guntung	25	25	100,00
Bontang Utara	227	227	100,00

Sumber/*Source:* Dinas Pendidikan dan Kebudayaan Kota Bontang/*Education and Culture Office of Bontang Municipality*

Tabel 4.1.22 **Banyaknya Peserta Ujian, Kelulusan, dan Persentase Kelulusan Madrasah Ibtidaiyah (MI) Menurut Kelurahan di Kecamatan Bontang Utara, 2019/2020**
Number of Exam Participants, Graduates, and Graduation Percentage of Madrasah Ibtidaiyah by Village in Bontang Utara Subdistrict, 2019/2020

Kelurahan Village	Negeri/Public		
	Peserta Ujian Exam Participants	Kelulusan Graduate	Persentase Kelulusan Graduation Percentage
(1)	(2)	(3)	(4)
Bontang Kuala	-	-	-
Bontang Baru	-	-	-
Api-Api	-	-	-
Gunung Elai	-	-	-
Lok Tuan	-	-	-
Guntung	-	-	-
Bontang Utara	-	-	-

Lanjutan Tabel/*Continued Table 4.1.22*

Kelurahan <i>Village</i>	Swasta/Private		
	Peserta Ujian <i>Exam Participants</i>	Kelulusan <i>Graduate</i>	Persentase Kelulusan <i>Graduation Percentage</i>
(1)	(5)	(6)	(7)
Bontang Kuala	-	-	-
Bontang Baru	-	-	-
Api-Api	92	92	100,00
Gunung Elai	-	-	-
Lok Tuan	-	-	-
Guntung	-	-	-
Bontang Utara	92	92	100,00

Sumber/*Source*: Kementerian Agama Kota Bontang/*Ministry of Religious Affairs, Bontang Municipality*

Tabel
Table 4.1.23

Banyaknya Peserta Ujian, Kelulusan, dan Persentase Kelulusan Sekolah Menengah Pertama (SMP) Menurut Kelurahan di Kecamatan Bontang Utara, 2019/2020
Number of Exam Participants, Graduates, and Graduation Percentage of Junior High Schools by Village in Bontang Utara Subdistrict, 2019/2020

Kelurahan Village	Negeri/Public		
	Peserta Ujian Exam Participants	Kelulusan Graduate	Persentase Kelulusan Graduation Percentage
(1)	(2)	(3)	(4)
Bontang Kuala	156	156	100,00
Bontang Baru	-	-	-
Api-Api	-	-	-
Gunung Elai	-	-	-
Lok Tuan	-	-	-
Guntung	88	88	100,00
Bontang Utara	244	244	100,00

Lanjutan Tabel/*Continued Table 4.1.23*

Kelurahan <i>Village</i>	Swasta/Private		
	Peserta Ujian <i>Exam Participants</i>	Kelulusan <i>Graduate</i>	Persentase Kelulusan <i>Graduation Percentage</i>
(1)	(5)	(6)	(7)
Bontang Kuala	-	-	-
Bontang Baru	88	88	100,00
Api-Api	106	106	100,00
Gunung Elai	169	169	100,00
Lok Tuan	85	85	100,00
Guntung	-	-	-
Bontang Utara	448	448	100,00

Sumber/*Source:* Dinas Pendidikan dan Kebudayaan Kota Bontang/*Education and Culture Office of Bontang Municipality*

Tabel 4.1.24 Banyaknya Peserta Ujian, Kelulusan, dan Persentase Kelulusan Madrasah Tsanawiyah (MTs) Menurut Kelurahan di Kecamatan Bontang Utara, 2019/2020
Number of Exam Participants, Graduates, and Graduation Percentage of Madrasah Tsanawiyah by Village in Bontang Utara Subdistrict, 2019/2020

Kelurahan Village	Negeri/Public		
	Peserta Ujian Exam Participants	Kelulusan Graduate	Persentase Kelulusan Graduation Percentage
(1)	(2)	(3)	(4)
Bontang Kuala	-	-	-
Bontang Baru	-	-	-
Api-Api	-	-	-
Gunung Elai	-	-	-
Lok Tuan	-	-	-
Guntung	-	-	-
Bontang Utara	-	-	-

Lanjutan Tabel/*Continued Table 4.1.24*

Kelurahan <i>Village</i>	Swasta/Private		
	Peserta Ujian <i>Exam Participants</i>	Kelulusan <i>Graduate</i>	Persentase Kelulusan <i>Graduation Percentage</i>
(1)	(5)	(6)	(7)
Bontang Kuala	129	129	100,00
Bontang Baru	-	-	-
Api-Api	-	-	-
Gunung Elai	-	-	-
Lok Tuan	64	64	100,00
Guntung	-	-	-
Bontang Utara	193	193	100,00

Sumber/*Source*: Kementerian Agama Kota Bontang/*Ministry of Religious Affairs, Bontang Municipality*

Tabel 4.1.25 Banyaknya Peserta Ujian, Kelulusan, dan Persentase Kelulusan Madrasah Aliyah (MA) Menurut Kelurahan di Kecamatan Bontang Utara, 2019/2020
Number of Exam Participants, Graduates, and Graduation Percentage of Madrasah Aliyah by Village in Bontang Utara Subdistrict, 2019/2020

Kelurahan Village	Negeri/Public		
	Peserta Ujian Exam Participants	Kelulusan Graduate	Persentase Kelulusan Graduation Percentage
(1)	(2)	(3)	(4)
Bontang Kuala	132	132	100,00
Bontang Baru	-	-	-
Api-Api	-	-	-
Gunung Elai	-	-	-
Lok Tuan	-	-	-
Guntung	-	-	-
Bontang Utara	132	132	100,00

Lanjutan Tabel/*Continued Table 4.1.25*

Kelurahan <i>Village</i>	Swasta/Private		
	Peserta Ujian <i>Exam Participants</i>	Kelulusan <i>Graduate</i>	Persentase Kelulusan <i>Graduation Percentage</i>
(1)	(5)	(6)	(7)
Bontang Kuala	-	-	-
Bontang Baru	-	-	-
Api-Api	-	-	-
Gunung Elai	-	-	-
Lok Tuan	-	-	-
Guntung	-	-	-
Bontang Utara	-	-	-

Sumber/*Source*: Kementerian Agama Kota Bontang/*Ministry of Religious Affairs, Bontang Municipality*

4.2 KESEHATAN HEALTH

Tabel 4.2.1 **Banyaknya Sarana Kesehatan Menurut Kelurahan dan Jenis Sarana Kesehatan di Kecamatan Bontang Utara, 2020**
Number of Health Facilities by Village and Types of Health Facilities in Bontang Utara Subdistrict, 2020

Kelurahan <i>Village</i>	Rumah Sakit <i>Hospital</i>	Rumah Sakit Bersalin <i>Maternity Hospital</i>	Poliklinik/Balai Pengobatan <i>Polyclinic</i>
(1)	(2)	(3)	(4)
Bontang Kuala	-	-	-
Bontang Baru	1	-	3
Api-Api	-	-	2
Gunung Elai	-	-	2
Lok Tuan	-	-	2
Guntung	1	-	-
Bontang Utara	2	-	9

Lanjutan Tabel/*Continued Table 4.2.1*

Kelurahan <i>Village</i>	Puskesmas/ <i>Public Health Center</i>		Apotek <i>Pharmacy</i>
	Rawat Inap <i>Inpatient</i>	Tanpa Rawat Inap <i>Without Inpatient</i>	
(1)	(5)	(6)	(7)
Bontang Kuala	-	-	1
Bontang Baru	-	-	3
Api-Api	-	1	3
Gunung Elai	-	-	1
Lok Tuan	-	-	4
Guntung	-	-	-
Bontang Utara	-	1	12

Sumber/*Source*: BPS, Pendataan Potensi Desa (Podes) 2020/*BPS-Statistics Indonesia, Village Potential Data Collection 2020*

Tabel 4.2.2 Kemudahan Mencapai Sarana Kesehatan Terdekat Bagi Kelurahan yang Tidak ada Sarana Kesehatan Menurut Kelurahan dan Jenis Sarana Kesehatan di Kecamatan Bontang Utara, 2020
Ease of Reaching the Closest Health Facilities for Village without Health Facilities by Village and Types of Health Facilities in Bontang Utara Subdistrict, 2020

Kelurahan <i>Village</i>	Rumah Sakit <i>Hospital</i>	Rumah Sakit Bersalin <i>Maternity Hospital</i>	Poliklinik/Balai Pengobatan <i>Polyclinic</i>
(1)	(2)	(3)	(4)
Bontang Kuala	Mudah	Sulit	Sangat Mudah
Bontang Baru	-	Sulit	-
Api-Api	Mudah	Sulit	-
Gunung Elai	Sangat Mudah	Sulit	-
Lok Tuan	Mudah	Sulit	-
Guntung	-	Mudah	Mudah

Lanjutan Tabel/*Continued Table 4.2.2*

Kelurahan <i>Village</i>	Puskesmas/ <i>Public Health Center</i>		Apotek <i>Pharmacy</i>
	Rawat Inap <i>Inpatient</i>	Tanpa Rawat Inap <i>Without Inpatient</i>	
(1)	(5)	(6)	(7)
Bontang Kuala	Mudah	Sangat Mudah	-
Bontang Baru	Mudah	Sangat Mudah	-
Api-Api	Mudah	-	-
Gunung Elai	Mudah	Sangat Mudah	-
Lok Tuan	Mudah	Sangat Mudah	-
Guntung	Mudah	Mudah	Mudah

Sumber/*Source*: BPS, Pendataan Potensi Desa (Podes) 2020/*BPS-Statistics Indonesia, Village Potential Data Collection 2020*

Tabel 4.2.3 Banyaknya Tenaga Kesehatan Menurut Kelurahan di Kecamatan Bontang Utara, 2020
Table *Number of Medical Personnel by Village in Bontang Utara Subdistrict, 2020*

Kelurahan Village	Dokter Spesialis Specialist Doctors	Dokter Umum Generalist Doctors	Dokter Gigi Dentist	Perawat Nurse
(1)	(2)	(3)	(4)	(5)
Bontang Kuala	-	-	-	-
Bontang Baru	14	13	2	54
Api-Api	-	11	4	16
Gunung Elai	-	9	-	2
Lok Tuan	5	11	7	13
Guntung	-	-	-	41
Bontang Utara	19	44	13	126

Lanjutan Tabel/*Continued Table* 4.2.3

Kelurahan Village	Bidan Midwife	Farmasi Pharmaceutical	Ahli Gizi Nutritionist
(1)	(6)	(7)	(8)
Bontang Kuala	-	-	-
Bontang Baru	14	7	1
Api-Api	7	11	2
Gunung Elai	-	3	-
Lok Tuan	14	17	1
Guntung	-	-	1
Bontang Utara	35	38	5

Sumber/*Source*: Dinas Kesehatan Kota Bontang/*Health Office of Bontang Municipality*

Tabel
Table 4.2.4

Banyaknya Warga Penderita Gizi Buruk Menurut Kelurahan di Kecamatan Bontang Utara, 2018 dan 2019
Number of People with Severe Malnutrition According to Village in Bontang Utara Subdistrict, 2018 and 2019

Kelurahan Village	2018	2019
(1)	(2)	(3)
Bontang Kuala	-	-
Bontang Baru	-	-
Api-Api	-	-
Gunung Elai	-	-
Lok Tuan	-	-
Guntung	-	-
Bontang Utara	-	-

Sumber/Source: BPS, Pendataan Potensi Desa (Podes) 2019 dan 2020/ BPS-Statistics Indonesia, Village Potential Data Collection 2019 and 2020

Tabel
Table 4.2.5

Banyaknya Kasus HIV/AIDS, IMS, DBD, Diare, TB, Malaria, dan Covid-19 di Kecamatan Bontang Utara, 2018-2020
Number of HIV/AIDS, Sexually Transmitted Infection, Dengue Fever, Dierhea, Tuberculosis (TB), Malaria, and Covid-19 Cases in Bontang Utara Subdistrict, 2018-2020

Jenis Penyakit Type of Disease	2018	2019	2020
(1)	(2)	(3)	(4)
HIV/AIDS	8	17	18
Infeksi Menular Seksual (IMS)/ Sexually Transmitted Infection	3	4	15
Demam Berdarah Dengue (DBD)/ Dengue Fever	103	270	125
Diare/Diarrhea	1 029	989	700
Tuberculosis	360	393	235
Malaria	3	-	10
Covid-19	-	-	1 064

Sumber/Source: Dinas Kesehatan Kota Bontang/Health Office of Bontang Municipality

Tabel
Table 4.2.6

Persentase Perempuan Pernah Kawin Berumur 15-49 Tahun yang Melahirkan Anak Lahir Hidup (ALH) Menurut Penolong Proses Kelahiran di Kecamatan Bontang Utara, 2016-2020
Percentage of Women Ever Married Aged 15-49 Years Who Gave Birth Alived Children by Birth Process Helper in Bontang Utara Subdistrict, 2016-2020

Tahun Years	Tenaga Kesehatan Medical Labor	Non Tenaga Kesehatan Non-Medical Labor	Jumlah Total	Persentase Tenaga Kesehatan Percentage of Medical Labor
(1)	(2)	(3)	(4)	(5)
2016	1 656	1	1 657	99,94
2017	1 639	-	1 639	100,00
2018	1 685	-	1 685	100,00
2019	1 679	-	1 679	100,00
2020	1 703	-	1 703	100,00

Sumber/Source: Dinas Kesehatan Kota Bontang/Health Office of Bontang Municipality

Tabel
Table 4.2.7**Banyaknya Balita yang Pernah Mendapat Imunisasi Menurut Jenis Imunisasi di Kecamatan Bontang Utara, 2018-2020**
Children Under Five Years Who Had Immunization by Type of Immunization in Bontang Utara Subdistrict, 2018-2020

Jenis Imunisasi Type of Immunization	2018	2019	2020
(1)	(2)	(3)	(4)
BCG	1 457	1 461	1 313
Campak/Measles	1 461	1 393	1 072
DPT 1 + Hepatitis B 1	1 481	1 452	1 272
DPT 2 + Hepatitis B 2	1 462	1 404	1 246
DPT 3 + Hepatitis B 3	1 419	1 423	1 183
Polio 1	1 531	1 502	1 270
Polio 2	1 495	1 417	1 262
Polio 3	1 466	1 407	1 243
Polio 4	1 408	1 396	1 174
Hepatitis B 0	1 601	1 620	1 653

Sumber/Source: Dinas Kesehatan Kota Bontang/Health Office of Bontang Municipality

Tabel 4.2.8 Jumlah Perangkat Keluarga Berencana Menurut Kelurahan di Kecamatan Bontang Utara, 2020
Table *Number of Family Planning Device by Village in Bontang Utara Subdistrict, 2020*

Kelurahan Village	PPKBK	Sub PPKBK	Kelompok UPPKS	Anggota UPPKS
(1)	(2)	(3)	(4)	(5)
Bontang Kuala	1	20	5	70
Bontang Baru	1	28	3	38
Api-Api	1	42	5	71
Gunung Elai	1	45	3	50
Lok Tuan	1	52	3	36
Guntung	1	18	3	46
Bontang Utara	6	205	22	311

Sumber/Source: Dinas Pemberdayaan Perempuan dan Keluarga Berencana Kota Bontang/Women Empowerment an Family Planning Agency of Bontang Municipality

Tabel 4.2.9 Jumlah Pasangan Usia Subur dan Peserta KB Aktif Menurut Kelurahan di Kecamatan Bontang Utara, 2020
Number of Fertile Age Couples and Active Family Planning Participants by Village in Bontang Utara Subdistrict, 2020

Kelurahan Village	Jumlah PUS Number of Fertile Age Couples	Peserta KB Aktif Active Family Planning Participants			
		IUD	MOW	MOP	Kondom Condom
(1)	(2)	(3)	(4)	(5)	(6)
Bontang Kuala	961	120	40	11	44
Bontang Baru	1 834	318	81	12	135
Api-Api	2 417	403	125	14	175
Gunung Elai	2 019	367	111	7	205
Lok Tuan	2 958	478	125	5	287
Guntung	874	136	48	4	46
Bontang Utara	11 063	1 822	530	53	892

Lanjutan Tabel/*Continued Table* 4.2.9

Kelurahan <i>Village</i>	Peserta KB Aktif <i>Active Family Planning Participants</i>			
	Implan <i>Implants</i>	Suntikan <i>Injection</i>	Pil <i>Pill</i>	Jumlah <i>Total</i>
(1)	(7)	(8)	(9)	(10)
Bontang Kuala	43	320	110	688
Bontang Baru	46	354	230	1 176
Api-Api	83	502	334	1 636
Gunung Elai	43	373	291	1 397
Lok Tuan	165	732	349	2 141
Guntung	25	180	116	555
Bontang Utara	405	2 461	1 430	7 593

Sumber/*Source*: Dinas Pemberdayaan Perempuan dan Keluarga Berencana Kota Bontang/*Women Empowerment an Family Planning Agency of Bontang Municipality*

Tabel 4.2.10 Pencapaian Akseptor Baru Menurut Kelurahan dan Metode Kontrasepsi di Kecamatan Bontang Utara, 2020
Table 4.2.10 Realization of New Acceptor by Village and Contraception Method in Bontang Utara Subdistrict, 2020

Kelurahan Village	Peserta KB Aktif Active Family Planning Participants			
	IUD	MOW	MOP	Kondom Condom
(1)	(2)	(3)	(4)	(5)
Bontang Kuala
Bontang Baru
Api-Api
Gunung Elai
Lok Tuan
Guntung
Bontang Utara	153	3	3	30

Lanjutan Tabel/*Continued Table* 4.2.10

Kelurahan <i>Village</i>	Peserta KB Aktif <i>Active Family Planning Participants</i>			
	Implan <i>Implants</i>	Suntikan <i>Injection</i>	Pil <i>Pill</i>	Jumlah <i>Total</i>
(1)	(6)	(7)	(8)	(9)
Bontang Kuala
Bontang Baru
Api-Api
Gunung Elai
Lok Tuan
Guntung
Bontang Utara	46	526	15	776

Sumber/*Source*: Dinas Pemberdayaan Perempuan dan Keluarga Berencana Kota Bontang/*Women Empowerment an Family Planning Agency of Bontang Municipality*

Tabel 4.2.11 Jumlah Penyandang Cacat Menurut Kelurahan di Kecamatan Bontang Utara, 2020
Table *Number of Persons with Disabilities by Village in Bontang Utara Subdistrict, 2020*

Kelurahan Village	Tuna Daksa/ Cacat Fisik Physical Disability	Tuna Netra Blind	Tuna Rungu/ Wicara Deaf/Speech Impaired	Tuna Grahita/ Cacat Mental Mentally Disability
(1)	(2)	(3)	(4)	(5)
Bontang Kuala	2	-	1	1
Bontang Baru	4	2	2	4
Api-Api	3	1	3	1
Gunung Elai	2	-	3	2
Lok Tuan	6	1	3	2
Guntung	4	-	4	-
Bontang Utara	21	4	16	10

Lanjutan Tabel/*Continued Table* 4.2.11

Kelurahan <i>Village</i>	Tuna Daksa dan Grahita <i>Physical and Mentally Disability</i>	Lainnya <i>Others</i>	Jumlah <i>Total</i>
(1)	(6)	(7)	(8)
Bontang Kuala	-	-	4
Bontang Baru	1	2	15
Api-Api	1	-	9
Gunung Elai	-	1	8
Lok Tuan	1	5	18
Guntung	1	19	28
Bontang Utara	4	27	82

Sumber/*Source*: Dinas Kependudukan dan Pencatatan Sipil Kota Bontang/*Regional Population and Civil Registry Office of Bontang Municipality*

Tabel 4.2.12 Banyaknya Kelurahan Menurut Penggunaan Fasilitas Tempat Buang Air Besar Sebagian Besar Keluarga di Kecamatan Bontang Utara, 2018-2020
Number of Villages According to the Use of Defecation Facilities in Most Families in Bontang Utara Subdistrict, 2018-2020

Fasilitas Tempat Buang Air Besar Toilet facilities	2018	2019	2020
(1)	(2)	(3)	(4)
Jamban/Toilet	6	6	6
Sendiri/ <i>Own toilet</i>	6	6	6
Bersama/ <i>Shared toilet</i>	-	-	-
Umum/ <i>Public toilet</i>	-	-	-
Bukan Jamban/Not a toilet	-	-	-

Sumber/Source: BPS, Pendataan Potensi Desa (Podes) 2018, 2019, dan 2020/BPS-Statistics Indonesia, Village Potential Data Collection 2018, 2019, and 2020

Tabel 4.2.13 Banyaknya Kelurahan Menurut Sumber Air Minum Sebagian Besar Keluarga di Kecamatan Bontang Utara, 2018-2020
Number of Villages According to Source of Drinking Water Most of the Families in Bontang Utara Subdistrict, 2018-2020

Sumber Air Minum Drinking Water Source	2018	2019	2020
(1)	(2)	(3)	(4)
Air kemasan bermerk/ <i>Branded bottled water</i>	-	-	-
Air isi ulang/ <i>Refill water</i>	1	1	1
Ledeng dengan meteran/ <i>Plumbing with a meter</i>	5	5	5
Ledeng tanpa meteran/ <i>Plumbing without meter</i>	-	-	-
Sumur bor atau pompa/ <i>Drilling wells or pumps</i>	-	-	-
Sumur/ <i>Water well</i>	-	-	-
Mata air/ <i>Water springs</i>	-	-	-
Sungai/danau/kolam/ waduk/situ/embung/ bendungan <i>River/ake/pond/reservoir/situ/dam</i>	-	-	-
Air hujan/ <i>Rainwater</i>	-	-	-
Lainnya/ <i>Others</i>	-	-	-

Sumber/Source: BPS, Pendataan Potensi Desa (Podes) 2018, 2019, dan 2020/BPS-Statistics Indonesia, Village Potential Data Collection 2018, 2019, and 2020

4.3 AGAMA DAN SOSIAL LAINNYA RELIGION AND OTHER SOCIAL AFFAIRS

Tabel 4.3.1 **Jumlah Penduduk Menurut Kelurahan dan Agama yang Dianut di Kecamatan Bontang Utara, 2020**
Table 4.3.1 **Population by Village and Religion in Bontang Utara Subdistrict, 2020**

Kelurahan Village	Islam Muslim	Protestan Protestant	Katolik Catholic	Hindu	Budha Buddha	Lainnya Others
(1)	(2)	(3)	(4)	(5)	(6)	(7)
Bontang Kuala	6 263	260	75	22	5	-
Bontang Baru	11 563	479	105	102	16	-
Api-Api	16 259	687	282	34	25	-
Gunung Elai	13 947	1 098	266	62	18	-
Lok Tuan	22 065	939	223	8	11	1
Guntung	8 482	665	246	-	2	-
Bontang Utara	78 579	4 128	1 197	228	77	1

Sumber/Source: Dinas Kependudukan dan Pencatatan Sipil Kota Bontang/Regional Population and Civil Registry Office of Bontang Municipality

Tabel
Table 4.3.2

**Jumlah Tempat Peribadatan Menurut Kelurahan di
Kecamatan Bontang Utara, 2020**
*Number of Places of Worship by Village in Bontang Utara
Subdistrict, 2020*

Kelurahan Village	Masjid Mosque	Mushola Pray Room	Gereja Protestan Protestant Church	Gereja Katholik Catholic Church	Pura Temple	Vihara
(1)	(2)	(3)	(4)	(5)	(6)	(7)
Bontang Kuala	4	2	3	-	-	-
Bontang Baru	10	5	-	-	1	-
Api-Api	17	13	4	-	-	-
Gunung Elai	8	11	6	1	-	-
Lok Tuan	16	8	5	1	-	-
Guntung	7	6	2	1	-	-
Bontang Utara	62	45	20	3	1	-

Sumber/Source: Kementerian Agama Kota Bontang/Ministry of Religious Affairs of Bontang Municipality

Tabel 4.3.3 Jumlah Pondok Pesantren, Santri, dan Pengajar Menurut Kelurahan di Kecamatan Bontang Utara, 2020
Table *Number of Boarding Specified According, Santris, and Teachers by Village in Bontang Utara Subdistrict, 2020*

Kelurahan Village	Pesantren Boarding Specified According	Santri Santri	Pengasuh Teacher
(1)	(2)	(3)	(4)
Bontang Kuala	-	-	-
Bontang Baru	1
Api-Api	1	1 041	103
Gunung Elai	1	27	5
Lok Tuan	-	-	-
Guntung	-	-	-
Bontang Utara	3	1 068	108

Sumber/Source: Kementerian Agama Kota Bontang/Ministry of Religious Affairs of Bontang Municipality

Tabel
Table 4.3.4

Jumlah Jamaah Haji yang Diberangkatkan ke Tanah Suci Mekah Menurut Jenis Kelamin di Kecamatan Bontang Utara, 2016-2020
Number of Hajj Pilgrims Departured to the Holyland of Mecca by Sex in Bontang Utara Subdistrict, 2016-2020

Tahun <i>Years</i>	Laki-Laki <i>Male</i>	Perempuan <i>Female</i>	Jumlah <i>Total</i>
(1)	(2)	(3)	(4)
2016	17	27	44
2017	35	40	75
2018	44	55	99
2019	37	48	85
2020	-	-	-

Sumber/Source: Kementerian Agama Kota Bontang/Ministry of Religious Affairs of Bontang Municipality

Tabel 4.3.5 **Jumlah Pernikahan Menurut Kelurahan dan Walinya di Kecamatan Bontang Utara, 2020**
Table *Number of Marriage by Village and The Guardian in Bontang Utara Subdistrict, 2020*

Kelurahan Village	Wali Nasab	Wali Hakim	Jumlah Total
(1)	(2)	(3)	(4)
Bontang Kuala	23	2	25
Bontang Baru	48	4	52
Api-Api	62	16	78
Gunung Elai	152	64	216
Lok Tuan	102	10	112
Guntung	29	3	32
Bontang Utara	416	99	515

Sumber/Source: Kantor Urusan Agama Bontang Utara/Religious Affairs office of Bontang Utara

Tabel 4.3.6 Jumlah Lokasi dan luas Wakaf Tanah Menurut Kelurahan dan Jenis Akta Wakaf di Kecamatan Bontang Utara, 2020
Table *Number of Location and Wakaf Land by Village and Kind Of wakaf Certificate in Bontang Utara Subdistrict, 2020*

Kelurahan Village	Sudah Bersertifikat Already Certified		Belum Bersertifikat Not Certified	
	Lokasi Location	Luas (m ²) Area (sq.m)	Lokasi Location	Luas (m ²) Area (sq.m)
(1)	(2)	(3)	(3)	(4)
Bontang Kuala	1	592	17	12 278
Bontang Baru	3	2 817	11	4 101
Api-Api	11	6 026	28	71 398
Gunung Elai	4	2 301	18	12 486
Lok Tuan	1	787	7	5 287
Guntung	-	-	2	805
Bontang Utara	20	12 523	83	106 355

Sumber/Source: Kantor Urusan Agama Bontang Utara/Religious Affairs office of Bontang Utara

Tabel 4.3.7 **Jumlah Panti Asuhan dan Rumah Singgah Menurut Kelurahan di Kecamatan Bontang Utara, 2020**
Table *Number of Orphanage and Halfway House by Village in Bontang Utara Subdistrict, 2020*

Kelurahan Village	Panti Asuhan Orphanage		Rumah Singgah Halfway House	
	Jumlah Total	Anak Asuh Foster-Children	Jumlah Total	Binaan Assisted Citizens
(1)	(2)	(3)	(3)	(4)
Bontang Kuala	-	-	-	-
Bontang Baru	1	172	1	229
Api-Api	1	50	-	-
Gunung Elai	-	-	-	-
Lok Tuan	1	27	-	-
Guntung	-	-	-	-
Bontang Utara	3	249	1	229

Sumber/Source: Dinas Sosial dan Pemberdayaan Masyarakat Kota Bontang/Social Affair and Community Empowerment Office of Bontang Municipality

Tabel 4.3.8 Jumlah Pekerja Sosial Masyarakat Menurut Kelurahan di Kecamatan Bontang Utara, 2016-2020
Table *Number of Social Civil Worker by Village in Bontang Utara Subdistrict, 2016-2020*

Kelurahan Village	2016	2017	2018	2019	2020
(1)	(2)	(3)	(4)	(5)	(6)
Bontang Kuala	5	5	5	5	5
Bontang Baru	5	5	5	5	5
Api-Api	5	5	5	5	5
Gunung Elai	5	5	5	5	5
Lok Tuan	7	7	7	7	7
Guntung	7	7	7	7	7
Bontang Utara	34	34	34	34	34

Sumber/Source: Dinas Sosial dan Pemberdayaan Masyarakat Kota Bontang/Social Affair and Community Empowerment Office of Bontang Municipality

Tabel 4.3.9 **Banyaknya Kejadian Bencana Alam Menurut Kelurahan dan Jenis Bencana Alam di Kecamatan Bontang Utara, 2019**
Number of Disaster Events by Village and Type of Disasters in Bontang Utara Subdistrict, 2019

Kelurahan <i>Village</i>	Gempa Bumi <i>Earthquake</i>	Tsunami <i>Tsunami</i>	Gunung Meletus <i>Mountain Erupted</i>	Tanah Longsor <i>Landslide</i>
(1)	(2)	(3)	(4)	(5)
Bontang Kuala	-	-	-	-
Bontang Baru	-	-	-	-
Api-Api	-	-	-	-
Gunung Elai	-	-	-	-
Lok Tuan	-	-	-	1
Guntung	-	-	-	-
Bontang Utara	-	-	-	1

Lanjutan Tabel/*Continued Table* 4.3.9

Kelurahan Village	Banjir Flood	Banjir Bandang Flash Floods	Kekeringan Drought
(1)	(6)	(7)	(8)
Bontang Kuala	-	-	-
Bontang Baru	-	-	-
Api-Api	1	-	-
Gunung Elai	1	-	-
Lok Tuan	-	-	-
Guntung	1	-	-
Bontang Utara	3	-	-

Lanjutan Tabel/*Continued Table 4.3.9*

Kelurahan <i>Village</i>	Kebakaran Hutan dan Lahan <i>Forest and Land Fires</i>	Angin Puyuh/ Puting Beliung/ Topan <i>Whirlwind/ Tornado/ Typhoon</i>	Gelombang Pasang Laut <i>Tidal Waves The sea</i>
(1)	(9)	(10)	(11)
Bontang Kuala	-	-	1
Bontang Baru	1	-	-
Api-Api	-	-	-
Gunung Elai	-	-	-
Lok Tuan	-	-	-
Guntung	-	-	-
Bontang Utara	1	-	1

Sumber/*Source*: BPS, Pendataan Potensi Desa (Podes) 2020/*BPS-Statistics Indonesia, Village Potential Data Collection 2020*

Tabel 4.3.10 Banyaknya Korban Jiwa Akibat Bencana Alam Menurut Kelurahan dan Jenis Bencana Alam di Kecamatan Bontang Utara, 2019
Number of Casualties Due to Natural Disasters by Village and Types of Disasters by Village and Type of Disaster in Bontang Utara Subdistrict, 2019

Kelurahan Village	Gempa Bumi Earthquake	Tsunami Tsunami	Gunung Meletus Mountain Erupted	Tanah Longsor Landslide
(1)	(2)	(3)	(4)	(5)
Bontang Kuala	-	-	-	-
Bontang Baru	-	-	-	-
Api-Api	-	-	-	-
Gunung Elai	-	-	-	-
Lok Tuan	-	-	-	-
Guntung	-	-	-	-
Bontang Utara	-	-	-	-

Lanjutan Tabel/*Continued Table* 4.3.10

Kelurahan Village	Banjir Flood	Banjir Bandang Flash Floods	Kekeringan Drought
(1)	(6)	(7)	(8)
Bontang Kuala	-	-	-
Bontang Baru	-	-	-
Api-Api	-	-	-
Gunung Elai	-	-	-
Lok Tuan	-	-	-
Guntung	-	-	-
Bontang Utara	-	-	-

Lanjutan Tabel/*Continued Table* 4.3.10

Kelurahan <i>Village</i>	Kebakaran Hutan dan Lahan <i>Forest and Land Fires</i>	Angin Puyuh/ Puting Beliung/ Topan <i>Whirlwind/ Tornado/ Typhoon</i>	Gelombang Pasang Laut <i>Tidal Waves The sea</i>
(1)	(9)	(10)	(11)
Bontang Kuala	-	-	-
Bontang Baru	-	-	-
Api-Api	-	-	-
Gunung Elai	-	-	-
Lok Tuan	-	-	-
Guntung	-	-	-
Bontang Utara	-	-	-

Sumber/*Source*: BPS, Pendataan Potensi Desa (Podes) 2020/*BPS-Statistics Indonesia, Village Potential Data Collection 2020*

Tabel 4.3.11 **Keberadaan Fasilitas/Upaya Antisipasi/Mitigasi Bencana Alam Menurut Kelurahan di Kecamatan Bontang Utara, 2020**
Table 4.3.11 **Facility/Anticipation/Mitigation Existence According to Village in Bontang Utara Subdistrict, 2020**

Kelurahan Village	Sistem Peringatan Dini Bencana Alam Warning System Early Natural Disasters	Sistem Peringatan Dini Khusus Tsunami Warning System Special Early A Tsunami	Perlengkapan Keselamatan Equipment Safety
(1)	(2)	(3)	(4)
Bontang Kuala	Tidak Ada	Tidak Ada	Ada
Bontang Baru	Ada	Tidak Ada	Ada
Api-Api	Ada	Tidak Ada	Tidak Ada
Gunung Elai	Tidak Ada	Tidak Ada	Ada
Lok Tuan	Tidak Ada	Tidak Ada	Ada
Guntung	Ada	Tidak Ada	Tidak Ada

Lanjutan Tabel/*Continued Table* 4.3.11

Kelurahan <i>Village</i>	Rambu-rambu dan Jalur Evakuasi Bencana <i>Signs and Disaster Evacuation Paths</i>	Pembuatan, Perawatan, atau Normalisasi: Sungai, Kanal, Tanggul, Parit, Drainase, Waduk, Pantai, dll <i>Making, Maintenance or Normalization: River, Canal, Dike, Ditch, Drainage, Reservoir, Beach, etc</i>
(1)	(5)	(6)
Bontang Kuala	Ada	Ada
Bontang Baru	Tidak Ada	Ada
Api-Api	Ada	Ada
Gunung Elai	Ada	Ada
Lok Tuan	Ada	Ada
Guntung	Ada	Ada

Sumber/*Source*: BPS, Pendataan Potensi Desa (Podes) 2020/ *BPS-Statistics Indonesia, Village Potential Data Collection 2020*

Tabel
Table 4.3.12

Banyaknya Kelurahan yang Memiliki Kelompok Kegiatan Olahraga Menurut Jenis Olahraga dan Ketersediaan Fasilitas/Lapangan Olahraga di Kecamatan Bontang Utara, 2020
Number of Village that Have Sports Activity Groups by Type of Sport and Availability of Sports Facilities/Fields in Bontang Utara Subdistrict, 2020

Jenis Olahraga Type of Sports	Kondisi Fasilitas/Lapangan Olahraga Condition of Sports Facilities/Fields			Tidak Ada Fasilitas/ Lapangan Olahraga No Sports Facilities/Field
	Baik Good	Rusak Sedang Moderately Damaged	Rusak Parah Badly Damaged	
(1)	(2)	(3)	(4)	(5)
Sepak bola/ <i>Football</i>	2	-	-	4
Bola voli/ <i>Volleyball</i>	5	-	-	1
Bulu tangkis/ <i>Badminton</i>	6	-	-	-
Bola basket/ <i>Basketball</i>	5	-	-	1
Tenis lapangan/ <i>Tennis Court</i>	5	-	-	1
Tenis meja/ <i>Table tennis</i>	5	-	-	1
Futsal/ <i>Futsal</i>	6	-	-	-
Renang/ <i>Swimming</i>	4	-	-	2
Bela diri (pencak silat, karate, dll)/ <i>Martial arts</i>	6	-	-	-
Bilyard/ <i>Billiards</i>	3	-	-	3
Pusat kebugaran (senam, fitness, aerobik, dll)/ <i>Fitness center (gymnastics, fitness, aerobics, etc.)</i>	5	-	-	1
Lainnya/ <i>Others</i>	4	-	-	2

Sumber/Source: BPS, Pendataan Potensi Desa (Podes) 2020/ BPS-Statistics Indonesia, Village Potential Data Collection 2020

PERTANIAN, PETERNAKAN, DAN PERIKANAN

Agriculture, Livestock, and Fishery

05 BAB
Chapter

Produksi Tanaman Sayuran dan Buah-buahan Semusim Terbesar

*The largest production of seasonal
vegetables dan fruits*



Produksi Buah-buahan dan Sayuran Tahunan Terbesar

*The largest production of annual
fruits and vegetables*



Populasi Ternak Terbesar

The largest livestock population



Populasi Unggas Terbesar

The largest poultry population



PENJELASAN TEKNIS

1. **Lahan sawah** adalah lahan pertanian yang berpetak-petak dan dibatasi oleh pematang (galangan), saluran untuk menahan/menyalurkan air, yang biasanya ditanami padi sawah tanpa memandang dari mana diperoleh atau status lahan tersebut. Lahan yang dimaksud termasuk lahan yang terdaftar di Pajak Bumi Bangunan, Iuran Pembangunan Daerah, lahan bengkok, lahan serobotan, lahan rawa yang ditanami padi dan lahan bekas tanaman tahunan yang telah dijadikan sawah, baik yang ditanami padi, palawija atau tanaman semusim lainnya.
2. **Tegal/Kebun** adalah lahan pertanian bukan sawah (lahan kering) yang ditanami tanaman semusim atau tahunan dan terpisah dengan halaman sekitar rumah serta penggunaannya tidak berpindah pindah.
3. **Ladang/Huma** adalah lahan pertanian bukan sawah (lahan kering) yang biasanya ditanami tanaman semusim dan penggunaannya hanya semusim atau dua musim, kemudian akan ditinggalkan bila sudah tidak subur lagi (berpindah-pindah). Kemungkinan lahan ini beberapa tahun kemudian akan

TECHNICAL NOTES

1. **Wetland** is agricultural land that separated by small dykes to resist water, where the main crop is usually wetland paddy without considering where it is got from or the status of the land. It includes the land that is registered at land income tax office, regional development contribution, 'bengkok' land, illegal ownership, swamps for rice cultivation, and annual crop land mark that has been used as rice field, which are both planted with paddy, secondary crops or the other seasonal crops.
2. **Dry field/Garden** is an dryland (unirrigated land) which is planted with seasonal or annual crops and separately from the yard around the house without shifting
3. **Unirrigated agricultural field/Shifting cultivation land** is dryland (unirrigated land) that usually is cultivated for seasonal crops and utilized only for one or two seasons, then it will be left when it is not fertile (shifting). Maybe, this land will be used again in a few years if it has been fertile.

dikerjakan kembali jika sudah subur.

4. **Lahan yang sementara tidak diusahakan** adalah lahan yang biasanya diusahakan tetapi untuk sementara (lebih dari 1 (satu) tahun tetapi kurang dari atau sama dengan 2 (dua) tahun) tidak diusahakan, termasuk lahan sawah yang tidak diusahakan selama lebih dari 2 (dua) tahun.
5. Data pokok tanaman pangan yang dikumpulkan adalah luas panen dan produktivitas (hasil per hektar). Produksi tanaman pangan merupakan hasil perkalian antara luas panen dengan produktivitas. Pengumpulan data luas panen dilakukan setiap bulan dengan pendekatan area kecamatan di seluruh wilayah Indonesia. Pengumpulan data produktivitas dilakukan melalui pengukuran langsung pada plot ubinan berukuran 2½ m x 2½ m. Pengumpulan data produktivitas dilakukan setiap subround (empat bulanan) pada waktu panen petani.
6. Data produksi padi dan palawija yang disajikan adalah dalam kualitas: gabah kering giling (padi), pipilan kering (jagung), biji kering (kedelai dan kacang tanah), dan umbi basah (ubi kayu dan ubi jalar).
4. **Temporarily unused land** is land that is regularly used but temporarily (more than a year but less or equal than twoyears) is unused, it includes wetland that is not cultivated more than two years.
5. The main food crops data collected consists of harvested area and productivity (yield per hectare). Food crops production is generated by harvested area multiplied by productivity. The harvested area data is collected every month using sub district area approach in all sub district in Indonesia. The productivity data collection is conducted by a direct measurement in 2½m x 2½m crop cutting plot. The productivity measurement is conducted in every subround (four monthly) at the time when farmers are harvesting their crops.
6. Production of paddy and secondary crops data are presented in the form of: dry unhusked rice (paddy), dry loose maize (maize), dry shells crops (soybeans and peanuts), and fresh roots (cassava and sweet

potatoes).

7. **Tanaman sayuran dan buah-buahan semusim**

Tanaman sayuran semusim adalah tanaman sumber vitamin, garam mineral dan lain-lain yang dikonsumsi dari bagian tanaman yang berupa daun, bunga, buah, dan umbinya, yang berumur kurang dari satu tahun.

Tanaman buah-buahan semusim adalah tanaman sumber vitamin, garam mineral, dan lain-lain yang dikonsumsi dari bagian tanaman yang berupa buah, berumur kurang dari satu tahun, tidak berbentuk pohon/rumpun tetapi menjalar dan berbatang lunak.

8. **Tanaman buah-buahan dan sayuran tahunan**

Tanaman buah-buahan tahunan adalah tanaman sumber vitamin, garam mineral, dan lain-lain yang dikonsumsi dari bagian tanaman yang berupa buah dan merupakan tanaman tahunan.

Tanaman sayuran tahunan adalah tanaman sumber vitamin, garam mineral, dan lain-lain yang dikonsumsi dari bagian tanaman yang berupa daun dan atau buah yang berumur lebih dari satu tahun.

7. **Seasonal vegetable and fruit plants**

Seasonal vegetable plants are plants which are the Sources of vitamin, mineral salt, etc, consumed from the part of the plant in the form of leaf, flower, fruit, and root with the age of less than one year.

Seasonal fruit plants are plants which are the Sources of vitamin, mineral salt, etc, consumed from the part of the plant in the form of fruits. These plants are creeps with the age of less than one year.

8. **Annual fruit and vegetable plants**

Annual fruit plants are plants which are the Sources of vitamin, contained mineral salt, etc, consumed from the part of plant in the form of fruit and more than one year of age.

Annual vegetable plants are plants which are the Sources of vitamin, contained mineral salt, etc, consumed from the part of the plant in the form of vegetable and more than one year of age.

9. **Tanaman biofarmaka** adalah tanaman yang bermanfaat untuk obat-obatan, kosmetik, dan kesehatan yang dikonsumsi atau digunakan dari bagian-bagian tanaman seperti daun, batang, buah, umbi (rimpang) ataupun akar.
9. **Medicinal plants** are plants which are useful for medicine. It is consumed from part of the plant such as leaf, flower, fruit, tuber, and root.
10. **Tanaman hias** adalah tanaman yang mempunyai nilai keindahan baik bentuk, warna daun, tajuk maupun bunganya, sering digunakan untuk penghias pekarangan dan lain sebagainya.
10. **Ornamental plants** are plants which have a beauty value, either in shape, colour of leaf or crown of flower, and they are often used as a yard decorator.
11. **Luas panen tanaman hortikultura** adalah luas tanaman sayuran, buah-buahan, biofarmaka, dan tanaman hias yang diambil hasilnya/dipanen pada periode pelaporan.
11. **Harvested area of horticulture** is area which vegetable, fruit, medicinal and ornamental plant of crop harvested during the period of report.
12. **Luas panen untuk tanaman sayuran** adalah luas tanaman yang dipanen sekaligus/habis/dibongkar dan luas tanaman yang dipanen berkali-kali (lebih dari satu kali)/belum habis.
12. **Harvested area of vegetables** is area of entirely plant harvested/demolished and plant harvested several times/undemolished.

Tanaman yang dipanen sekaligus/ habis/dibongkar adalah tanaman yang sehabis panen langsung dibongkar/dicabut, terdiri dari bawang merah, bawang putih, bawang daun, kentang, kol/kubis, kembang kol, petsai/sawi, wortel, lobak, dan kacang merah.

Entirely plants harvested/demolished are plants usually harvested once and demolished to be substituted by other plants, consisting of: shallots, garlic, leeks, potato, cabbage, cauliflower, mustard green, carrots, chineseradish, and red kidney beans.

Tanaman yang dipanen berkali-kali (lebih dari satu kali)/belum habis adalah tanaman yang pemanenannya lebih dari satu kali dan biasanya dibongkar apabila panen terakhir sudah tidak memadai lagi, terdiri dari: kacang panjang, cabe besar, cabe rawit, jamur, tomat, terung, buncis, ketimun, labu siam, kangkung, bayam, melon, semangka, dan blewah.

Plants harvested several times/undemolished are plants usually harvested more than once and demolished in the case that the last harvest was economically not profitable. They consist of: yard long beans, chili, small chili, mushroom, tomatoes, eggplant, french beans, cucumber, pumpkin/chajota, swamp cabbage, spinach, melon, watermelon, and blewah.

13. **Produksi hortikultura** adalah hasil menurut bentuk produk dari setiap tanaman sayuran, buah-buahan, biofarmaka dan tanaman hias yang diambil berdasarkan luas yang dipanen/tanaman yang menghasilkan pada bulan/triwulan laporan.
14. **Rumah Tangga Perikanan Tangkap** adalah rumah tangga yang melakukan kegiatan penangkapan ikan/binatang air lainnya/tanaman air dengan tujuan sebagian/seluruh hasilnya untuk dijual.
15. **Rumah Tangga Perikanan Budidaya** adalah rumah tangga yang melakukan kegiatan budidaya ikan/binatang air lainnya/tanaman air dengan tujuan sebagian/seluruh hasilnya untuk dijual.

13. **Horticulture production** is the standard production quantity form of vegetable, fruit, medicinal and ornamental plant based on harvested area/the number of production plants reported monthly/quarterly.
14. **Capture Fishery Household** is a household conducting activities in catching fishes/other aquatic animals/aquatic plants, for which the products are wholly or partly to be sold.
15. **Aquaculture Fishery Household** is a household conducting activities in culturing fishes/other aquatic animals/aquatic plants, for which the products are wholly or partly to be sold.

ULASAN

DESCRIPTION

5.1 Tanaman Pangan

Potensi pertanian tanaman pangan di Kota Bontang tidak terlalu menonjol, mengingat Bontang adalah daerah perkotaan. Selama ini, Kota Bontang masih mengandalkan suplai bahan-bahan makanan dari daerah lain.

Kecamatan Bontang Utara bukanlah wilayah yang produktif untuk subsektor tanaman pangan. Di Kecamatan Bontang Utara hanya terdapat 34 hektar tegal/kebun dan 126 hektar ladang/huma. Untuk subsektor tanaman pangan, di Kecamatan Bontang Utara hanya terdapat komoditas ubi kayu dengan luas panen sekitar 4 hektar.

5.2 Hortikultura

Untuk tanaman sayuran dan buah-buahan semusim, yang paling banyak produksinya selama tahun 2020, yaitu petsai/sawi 1.246 quintal, disusul kangkung sebesar 985 quintal, kembang kol 716 quintal, tomat 697 quintal, dan terung 635 quintal. Sementara untuk tanaman buah-buahan tahunan, yang paling banyak produksinya selama tahun 2020 adalah pisang yaitu sebesar 4.026 quintal, disusul nangka/ cempedak 165 quintal, dan pepaya 158 quintal.

Selain tanaman sayur-sayuran dan buah-buahan, terdapat juga tanaman biofarmaka seperti jahe, kunyit, laos/

5.1 Food Crops

Given that Bontang is a city, the potential for food crops in the municipality is not very high. Bontang Municipality has always relied on food imports from other areas.

The food crop subsector is not productive in the Bontang Utara Subdistrict. There are just 34 hectares of dry field/garden and 126 hectares of Shifting Cultivation in Bontang Utara Subdistrict. North Bontang District only has cassava with a harvest area of roughly 4 hectares in the food crop sub-sector.

5.2 Horticulture

The most produced seasonal vegetable and fruit crops in 2020 will be Chinese cabbage/mustard green (1,246 quintal), followed by water spinach (985 quintal), cauliflower (716 quintal), tomatoes (697 quintal), and eggplant (635 quintal). In terms of anual fruit production, bananas will account for 4,026 quintal in 2020, followed by jackfruit/cempedak 165 quintal, and papaya 158 quintal.

There are also biopharmaca plants such as ginger, turmeric, galanga, and java turmeric, which have harvested

lengkuas, dan temulawak dengan luas panen masing-masing sebesar 34 hektar, 36 hektar, 19 hektar, dan 16 hektar. Diantara tanaman biofarmaka tersebut, jahe yang paling banyak produksinya tahun 2020, yaitu sebesar 149 kg.

5.3 Perkebunan

Pada tahun 2020, komoditas yang ditanam untuk tanaman perkebunan antara lain kelapa dengan luas areal 12 hektar, kakao, aren, dan jambu mente dengan luas areal masing-masing 1 hektar.

5.4 Peternakan

Populasi ternak di Kecamatan Bontang Utara tahun 2020 didominasi oleh hewan ternak kambing, yaitu sebanyak 1.039 ekor. Selain itu terdapat pula sapi potong sebanyak 341 ekor. Sedangkan untuk hewan ternak yang paling banyak di potong di Kecamatan Bontang Utara adalah kambing sebanyak 2.362 ekor. Hal ini terjadi karena kambing yang dipotong didatangkan dari luar wilayah Kecamatan Bontang Utara, namun eksekusi pemotongan di Kecamatan Bontang Utara.

Populasi unggas yang paling banyak dternakkan di Kecamatan Bontang Utara adalah ayam kampung, yaitu sebanyak 38.904 ekor, dan itik/itik manila sebanyak 2.251 ekor.

areas of 34 hectares, 36 hectares, 19 hectares, and 16 hectares, respectively, in addition to vegetables and fruits. Ginger will produce the most biopharmaca plants in 2020, with 149 kilograms.

5.3 Estate Crops

Coconut, cocoa, palm, and cashews are among the commodities planted for estate crops in 2020, with an area of 12 hectares, cocoa, palm, and cashews with an area of 1 hectare.

5.4 Livestock

Goats, with a population of 1,039 heads, are the most common livestock in Bontang Utara Subdistrict in 2020. A total of 341 beef cattle are also present. In Bontang Utara Subdistrict, 2,362 goats were slaughtered. This occurs because the slaughtered goats are brought in from outside the Bontang Utara Subdistrict, but the slaughtering takes place there.

Native chickens, with 38,904 hens, and 2,251 manila ducks, are the most extensively farmed poultry population in Bontang Utara Subdistrict.

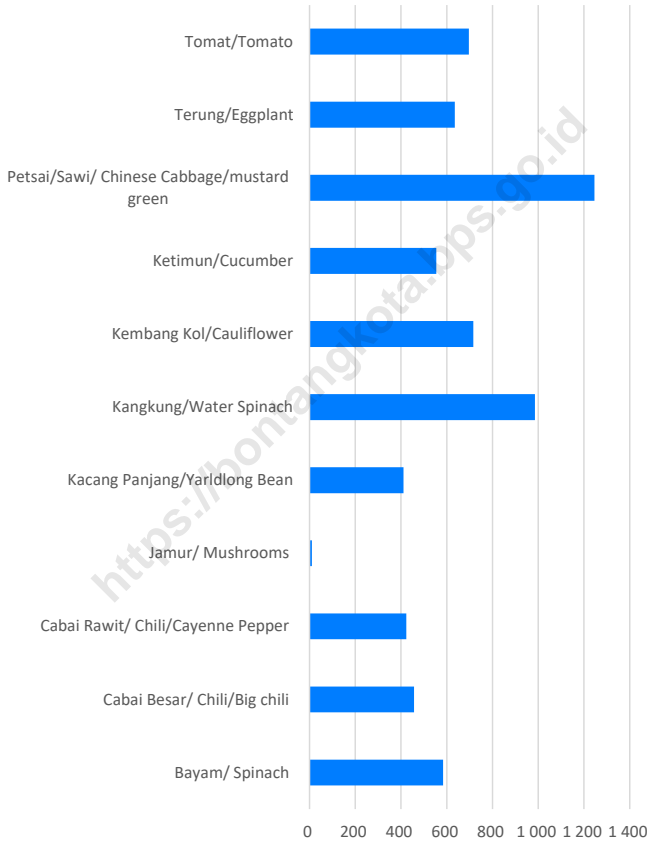
5.5 Perikanan

Produksi perikanan di Kecamatan Bontang Utara tahun 2020 tercatat 11.248,84 ton, yang terdiri atas 9.557,89 ton produksi perikanan laut dan 1.690,95 ton perikanan budidaya. Jumlah rumah tangga perikanan laut tercatat 1.560 rumah tangga, sedangkan jumlah rumah tangga perikanan budidaya tercatat 172 rumah tangga.

5.5 Fishery

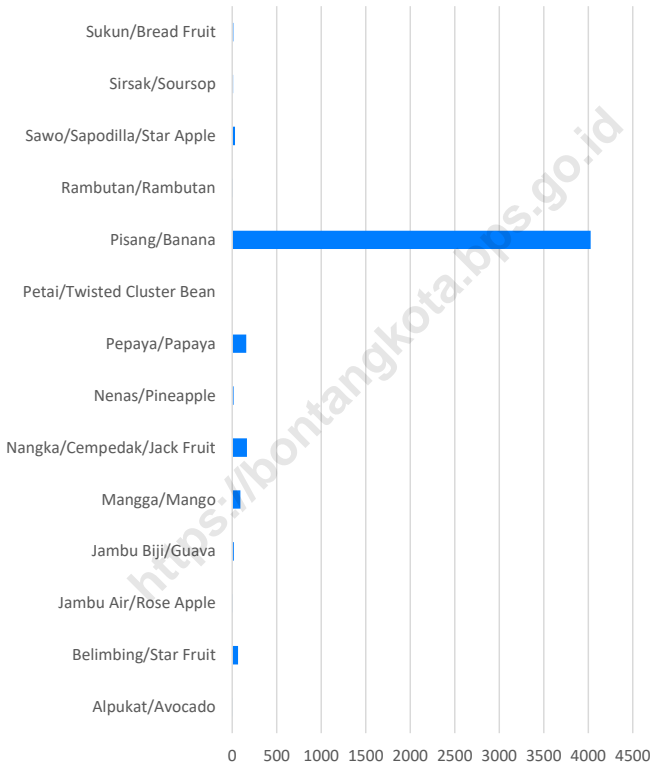
In 2020, the total amount of fisheries products produced in Bontang Utara Subdistrict was 11,248.84 tons, with 9,557.89 tons of marine fisheries and 1,690.95 tons of aquaculture. There were 1,560 households in the marine fisheries industry and 172 families in the aquaculture industry.

<https://bontangkota.bps.go.id>

Gambar
Figures**5.1****Produksi Tanaman Sayuran dan Buah-buahan
Semusim Menurut Jenis Tanaman di Kecamatan
Bontang Utara (kuintal), 2020*****Production of Seasonal Vegetables and Fruits by Kind of
Plant in Bontang Utara Subdistrict (quintal), 2020***

Sumber/Source: Dinas Ketahanan Pangan, Perikanan, dan Pertanian Kota Bontang/*Food Security, Fishery, and Agriculture Office of Bontang Municipality*

Gambar 5.2 **Produksi Buah–Buahan dan Sayuran Tahunan Menurut Jenis Tanaman di Kecamatan Bontang Utara (kuintal), 2020**
Production of Annual Fruits and Vegetables by Kind of Plant in Bontang Utara Subdistrict (quintal), 2020

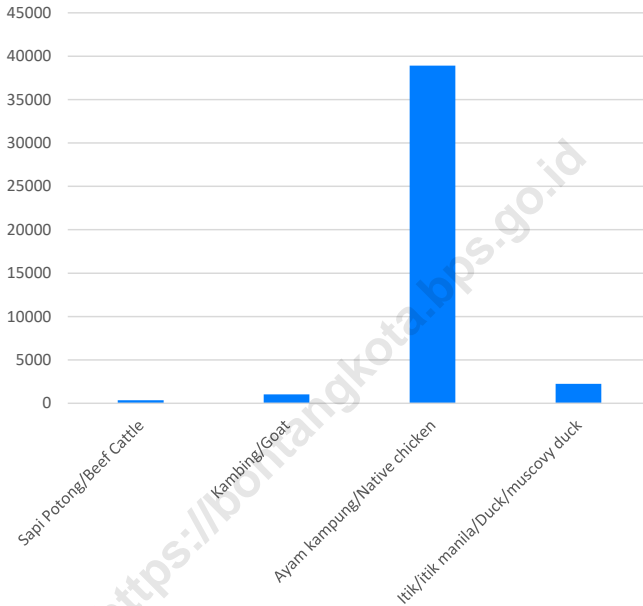


Sumber/Source: Dinas Ketahanan Pangan, Perikanan, dan Pertanian Kota Bontang/Food Security, Fishery, and Agriculture Office of Bontang Municipality

Gambar
Figures

5.3

Populasi Ternak dan Unggas di Kecamatan Bontang Utara (ekor), 2020
Livestock and Poultry Population in Bontang Utara Subdistrict (heads) 2020

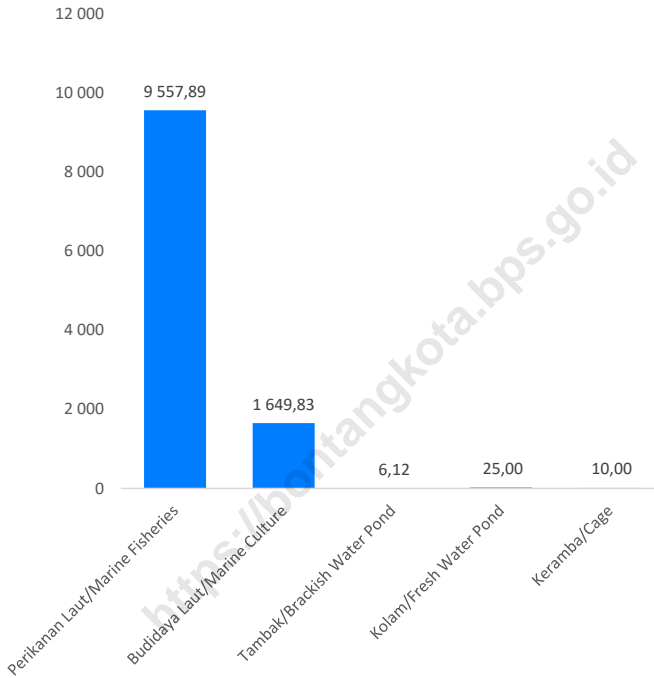


Sumber/Source: Dinas Ketahanan Pangan, Perikanan, dan Pertanian Kota Bontang/*Food Security, Fishery, and Agriculture Office of Bontang Municipality*

Gambar
Figures

5.4

Produksi Perikanan Menurut Subsektor di Kecamatan Bontang Utara (ton), 2020
Production of Fishery by Subsector in Bontang Utara Subdistrict (ton), 2020



Sumber/Source: Dinas Ketahanan Pangan, Perikanan, dan Pertanian Kota Bontang/Food Security, Fishery, and Agriculture Office of Bontang Municipality

5.1 TANAMAN PANGAN FOOD CROPS

Tabel 5.1.1 Luas Lahan Sawah Menurut Jenis Pengairan di Kecamatan Bontang Utara (ha), 2017-2020
Wetland Area by Type of Irrigation in Bontang Utara Subdistrict (ha), 2017-2020

Jenis Pengairan Type of Irrigation	2017	2018	2019	2020
(1)	(2)	(3)	(4)	(5)
Irigasi/ <i>Irrigation</i>	-	-	-	-
Non Irigasi/ <i>Non-Irrigation</i>	1	1	-	-
Jumlah/Total	1	1	-	-

Sumber/*Source*: Dinas Ketahanan Pangan, Perikanan, dan Pertanian Kota Bontang/*Food Security, Fishery, and Agriculture Office of Bontang Municipality*

Tabel 5.1.2 Luas lahan Tegal/Kebun, Ladang/Huma, dan Lahan yang Sementara tidak di Usahakan di Kecamatan Bontang Utara (ha), 2017-2020
Area of Dry Fields/Garden, Shifting Cultivation Land, and Temporary Unused Land in Bontang Utara Subdistrict (ha), 2017–2020

Jenis Lahan Type of Land	2017	2018	2019	2020
(1)	(2)	(3)	(4)	(5)
Tegal/Kebun/Dry Field/Garden	34	34	34	34
Ladang/Huma/Shifting Cultivation	126	126	126	126
Sementara Tidak Diusahakan/ Temporarily Unused	-	-	-	-

Sumber/Source: Dinas Ketahanan Pangan, Perikanan, dan Pertanian Kota Bontang/Food Security, Fishery, and Agriculture Office of Bontang Municipality

Tabel 5.1.3 Luas Panen Padi di Kecamatan Bontang Utara (ha), 2017-2020
Table 5.1.3 Harvested Area of Paddy in Bontang Utara Subdistrict (ha), 2017-2020

Jenis Tanaman Kind of Plant	2017	2018	2019	2020
(1)	(2)	(3)	(4)	(5)
Padi Sawah/Wetland Paddy	-	-	-	-
Padi Ladang/Dryland Paddy	-	-	-	-

Sumber/Source: Dinas Ketahanan Pangan, Perikanan, dan Pertanian Kota Bontang/Food Security, Fishery, and Agriculture Office of Bontang Municipality

Tabel 5.1.4 Luas Panen Palawija di Kecamatan Bontang Utara (ha), 2017-2020
Table 5.1.4 Harvested Area of Secondary Crops in Bontang Utara Subdistrict (ha), 2017-2020

Jenis Tanaman Kind of Plant	2017	2018	2019	2020
(1)	(2)	(3)	(4)	(5)
Jagung/Maize	-	-	-	-
Kedelai/Soybeans	-	-	-	-
Kacang Tanah/Peanuts	-	-	-	-
Kacang Hijau/Mung-beans	-	-	-	-
Ubi Kayu/Cassavas	4	3	4	4
Ubi Jalar/Sweet Potatoes	-	-	-	-

Sumber/Source: Dinas Ketahanan Pangan, Perikanan, dan Pertanian Kota Bontang/Food Security, Fishery, and Agriculture Office of Bontang Municipality

5.2 HORTIKULTURA HORTICULTURE

Tabel 5.2.1 **Luas Panen Tanaman Sayuran dan Buah-buahan Semusim Menurut Jenis Tanaman di Kecamatan Bontang Utara, 2017–2020**
Harvested Area of Seasonal Vegetables and Fruits by Kind of Plant in Bontang Utara Subdistrict, 2017–2020

Jenis Tanaman <i>Kind of Plant</i>	Satuan <i>Units</i>	2017	2018	2019	2020
(1)	(2)	(3)	(4)	(5)	(6)
Bawang Daun/ <i>Scallion</i>	ha/ha	-	-	-	-
Bawang Merah/ <i>Shallots</i>	ha/ha	-	-	-	-
Bawang Putih/ <i>Garlic</i>	ha/ha	-	-	-	-
Bayam/ <i>Spinach</i>	ha/ha	21	20	26	32
Blewah/ <i>Blewah</i>	ha/ha	-	-	-	-
Buncis/ <i>string bean</i>	ha/ha	-	-	-	-
Cabai Besar/ <i>Chili/Big chili</i>	ha/ha	5	6	9	6
Cabai Rawit/ <i>Chili/Cayenne Pepper</i>	ha/ha	7	3	2	5
Jamur/ <i>Mushrooms</i>	m ² / m ²	28	32	185	231
Kacang Merah/ <i>Red Bean</i>	ha/ha	-	-	-	-
Kacang Panjang/ <i>Yarldlong Bean</i>	ha/ha	4	4	4	7
Kangkung/ <i>Water Spinach</i>	ha/ha	21	20	28	32
Kembang Kol/ <i>Cauliflower</i>	ha/ha	10	6	7	13
Kentang/ <i>Potato</i>	ha/ha	-	-	-	-
Ketimun/ <i>Cucumber</i>	ha/ha	2	3	4	6
Kubis/ <i>Cabbage</i>	ha/ha	-	-	-	-
Labu Siam/ <i>Chayote</i>	ha/ha	-	-	-	-
Lobak/ <i>Radish</i>	ha/ha	-	-	-	-

Lanjutan Tabel/*Continued Table* 5.2.1

Jenis Tanaman <i>Kind of Plants</i>	Satuan <i>Units</i>	2017	2018	2019	2020
(1)	(2)	(3)	(4)	(5)	(6)
Melon/ <i>Melon</i>	ha/ha	-	-	-	-
Paprika/ <i>Bell Pepper</i>	ha/ha	-	-	-	-
Petsai/Sawi/ <i>Chinese Cabbage/ mustard green</i>	ha/ha	21	24	26	32
Semangka/ <i>Watermelon</i>	ha/ha	-	-	-	-
Stroberi/ <i>Strawberry</i>	ha/ha	-	-	-	-
Terung/ <i>Eggplant</i>	ha/ha	4	3	3	4
Tomat/ <i>Tomato</i>	ha/ha	5	4	5	7
Wortel/ <i>Carrot</i>	ha/ha	-	-	-	-

Sumber/*Source*: BPS, Statistik Pertanian Hortikultura SPH-SBS/BPS-*Statistics Indonesia, Agricultural Statistic for Horticulture SPH-SBS*

Tabel
Table 5.2.2

**Produksi Tanaman Sayuran dan Buah-buahan
Semusim Menurut Jenis Tanaman di Kecamatan
Bontang Utara, 2017–2020**
*Production of Seasonal Vegetables and Fruits by Kind of
Plant in Bontang Utara Subdistrict, 2017–2020*

Jenis Tanaman <i>Kind of Plants</i>	Satuan <i>Units</i>	2017	2018	2019	2020
(1)	(2)	(3)	(4)	(5)	(6)
Bawang Daun/ <i>Scallion</i>	ku/ <i>qui</i>	-	-	-	-
Bawang Merah/ <i>Shallots</i>	ku/ <i>qui</i>	-	-	-	-
Bawang Putih/ <i>Garlic</i>	ku/ <i>qui</i>	-	-	-	-
Bayam/ <i>Spinach</i>	ku/ <i>qui</i>	271	269	696	584
Blewah/ <i>Blewah</i>	ku/ <i>qui</i>	-	-	-	-
Buncis/ <i>string bean</i>	ku/ <i>qui</i>	-	-	-	-
Cabai Besar/ <i>Chili/Big chili</i>	ku/ <i>qui</i>	124	386	630	457
Cabai Rawit/ <i>Chili/Cayenne Pepper</i>	ku/ <i>qui</i>	69	113	211	423
Jamur/ <i>Mushrooms</i>	kg/ <i>kg</i>	288	445	1 339	1 025
Kacang Merah/ <i>Red Bean</i>	ku/ <i>qui</i>	-	-	-	-
Kacang Panjang/ <i>Yarldlong Bean</i>	ku/ <i>qui</i>	97	76	250	411
Kangkung/ <i>Water Spinach</i>	ku/ <i>qui</i>	283	413	1 655	985
Kembang Kol/ <i>Cauliflower</i>	ku/ <i>qui</i>	32	293	465	716
Kentang/ <i>Potato</i>	ku/ <i>qui</i>	-	-	-	-
Ketimun/ <i>Cucumber</i>	ku/ <i>qui</i>	19	223	325	554
Kubis/ <i>Cabbage</i>	ku/ <i>qui</i>	-	-	-	-
Labu Siam/ <i>Chayote</i>	ku/ <i>qui</i>	-	-	-	-
Lobak/ <i>Radish</i>	ku/ <i>qui</i>	-	-	-	-

Lanjutan Tabel/Continued Table 5.2.2

Jenis Tanaman Kind of Plants	Satuan Units	2017	2018	2019	2020
(1)	(2)	(3)	(4)	(5)	(6)
Melon/ Melon	ku/ qui	-	-	-	-
Paprika/ Bell Pepper	ku/ qui	-	-	-	-
Petsai/Sawi/ Chinese Cabbage/ mustard green	ku/ qui	263	328	1 755	1 246
Semangka/Watermelon	ku/ qui	-	-	-	-
Stroberi/Strawberry	ku/ qui	-	-	-	-
Terung/Eggplant	ku/ qui	38	132	434	635
Tomat/ Tomato	ku/ qui	238	337	574	697
Wortel/Carrot	ku/ qui	-	-	-	-

Sumber/Source: BPS, Statistik Pertanian Hortikultura SPH-SBS/BPS-Statistics Indonesia, Agricultural Statistic for Horticulture SPH-SBS

Tabel
Table 5.2.3**Luas Panen Tanaman Biofarmaka Menurut Jenis Tanaman di Kecamatan Bontang Utara (m²), 2017–2020**
Harvested Area of Medicinal Plants by Kind of Plant in Bontang Utara Subdistrict (m²), 2017–2020

Jenis Tanaman Kind of Plants	2017	2018	2019	2020
(1)	(2)	(3)	(4)	(5)
Dringo/Sweet Root/Calamus	-	-	-	-
Jahe/Ginger	9	13	33	34
Kapulaga/Java Cardamon	-	-	-	-
Keji Beling/Kecibeling/Strobilanthes crisa	-	-	-	-
Kencur/East Indian Galangal	-	-	-	-
Kunyit/Turmeric	10	10	32	36
Laos/Lengkuas/Galanga	14	8	12	19
Lempuyang/Zingiber Aromaticum	-	-	-	-
Lidah Buaya/Oliviera	-	1	-	-
Mahkota Dewa/God's Crown	-	-	-	-
Mengkudu/Indian Mulberry	-	-	-	-
Sambiloto/King of Bitter	-	-	-	-
Temuireng/Black Turmeric	-	-	-	-
Temukunci/Chinese Keys	-	-	-	-
Temulawak/Java Turmeric	5	12	10	16

Sumber/Source: BPS, Statistik Pertanian Hortikultura SPH-TBF/BPS-Statistics Indonesia, Agricultural Statistic for Horticulture SPH-TBF

Tabel 5.2.4 **Produksi Tanaman Biofarmaka Menurut Jenis Tanaman di Kecamatan Bontang Utara (kg), 2017–2020**
Table 5.2.4 **Production of Medicinal Plants by Kind of Plant in Bontang Utara Subdistrict (kg), 2017–2020**

Jenis Tanaman <i>Kind of Plants</i>	2017	2018	2019	2020
(1)	(2)	(3)	(4)	(5)
Dringo/Sweet Root/Calamus	-	-	-	-
Jahe/Ginger	18	35	171	149
Kapulaga/Java Cardamon	-	-	-	-
Keji Beling/Kecibeling/Strobilanthes <i>crispa</i>	-	-	-	-
Kencur/East Indian Galangal	-	-	-	-
Kunyit/Turmeric	21	21	146	142
Laos/Lengkuas/Galanga	39	19	77	101
Lempuyang/Zingiber <i>Aromaticum</i>	-	-	-	-
Lidah Buaya/Oliviera	-	1	-	-
Mahkota Dewa/God's Crown	-	-	-	-
Mengkudu/Indian Mulberry	-	-	-	-
Sambiloto/King of Bitter	-	-	-	-
Temuireng/Black Turmeric	-	-	-	-
Temukunci/Chinese Keys	-	-	-	-
Temulawak/Java Turmeric	10	25	30	49

Sumber/Source: BPS, Statistik Pertanian Hortikultura SPH-TBF/BPS-Statistics Indonesia, Agricultural Statistic for Horticulture SPH-TBF

Tabel
Table 5.2.5**Luas Panen Tanaman Hias Menurut Jenis Tanaman di
Kecamatan Bontang Utara, 2017-2020**
*Harvested Area of Ornamental Plants by Kind of Plant in
Bontang Utara Subdistrict, 2017-2020*

Jenis Tanaman <i>Kind of Plants</i>	Satuan <i>Units</i>	2017	2018	2019	2020
(1)	(2)	(3)	(4)	(5)	(6)
Anggrek/ <i>Orchid</i>	m ² / m ²	-	-	-	-
Anthurium Bunga/ <i>Flamingo Lily Flower</i>	m ² / m ²	-	-	-	-
Anthurium Daun/ <i>Anthurium</i>	m ² / m ²	-	-	-	-
Anyelir/ <i>Carnation</i>	m ² / m ²	-	-	-	-
Balaceng/ <i>Dieffenbacia</i>	m ² / m ²	-	-	-	-
Dracaena/ <i>Dracaena</i>	m ² / m ²	-	-	-	-
Euphorbia/ <i>Euphorbia</i>	m ² / m ²	-	-	-	-
Gladiol/ <i>Gladiol</i>	m ² / m ²	-	-	-	-
Hanjuang/ <i>Cordyline</i>	m ² / m ²	-	-	-	-
Herbras/ <i>Gerbera</i>	m ² / m ²	-	-	-	-
Kamboja Jepang/ <i>Adenium</i>	m ² / m ²	-	-	-	-
Keladi Hias/ <i>Caladium</i>	m ² / m ²	-	-	-	-
Krisan/ <i>Chrysantemum</i>	m ² / m ²	-	-	-	-
Mawar/ <i>Rose</i>	m ² / m ²	-	-	-	-
Melati/ <i>Jasmine</i>	m ² / m ²	-	-	-	-
Monstera/ <i>Monstera</i>	m ² / m ²	-	-	-	-
Pakis/ <i>Leather Leaf Fern</i>	m ² / m ²	-	-	-	-
Palem/ <i>Palm</i>	pohon/ tree	-	-	-	-
Pedang-Pedangan/ <i>Sansevieria</i>	m ² / m ²	-	-	-	-
Philodendron/ <i>Philodendron</i>	m ² / m ²	-	-	-	-
Pisang-Pisangan/ <i>Heliconia</i>	m ² / m ²	-	-	-	-
Sedap Malam/ <i>Tuberose</i>	m ² / m ²	-	-	-	-
Soka/ <i>Ixora</i>	m ² / m ²	-	-	-	-
Sri Rejeki/ <i>Aglaonema</i>	m ² / m ²	-	-	-	-

Sumber/Source: BPS, Statistik Pertanian Hortikultura SPH-TH/BPS-Statistics Indonesia, *Agricultural Statistik for Horticulture SPH-TH*

Tabel 5.2.6 **Produksi Tanaman Hias Menurut Jenis Tanaman di Kecamatan Bontang Utara, 2017-2020**
Table 5.2.6 **Production of Ornamental Plants by Kind of Plant in Bontang Utara Subdistrict, 2017-2020**

Jenis Tanaman Kind of Plants	Satuan Units	2017	2018	2019	2020
(1)	(2)	(3)	(4)	(5)	(6)
Anggrek/ <i>Orchid</i>	tangkai/ stalks	-	-	-	-
Anthurium Bunga/ <i>Flamingo Lily Flower</i>	tangkai/ stalks	-	-	-	-
Anthurium Daun/ <i>Anthurium</i>	pohon/ tree	-	-	-	-
Anyelir/ <i>Carnation</i>	tangkai/ stalks	-	-	-	-
Balanceng/ <i>Dieffenbacia</i>	pohon/ tree	-	-	-	-
Dracaena/ <i>Dracaena</i>	pohon/ tree	-	-	-	-
Euphorbia/ <i>Euphorbia</i>	pohon/ tree	-	-	-	-
Gladiol/ <i>Gladiol</i>	tangkai/ stalks	-	-	-	-
Hanjuang/ <i>Cordylina</i>	pohon/ tree	-	-	-	-
Herbras/ <i>Gerbera</i>	tangkai/ stalks	-	-	-	-
Kamboja Jepang/ <i>Adenium</i>	pohon/ tree	-	-	-	-
Keladi Hias/ <i>Caladium</i>	pohon/ tree	-	-	-	-
Krisan/ <i>Chrysantemum</i>	tangkai/ stalks	-	-	-	-
Mawar/ <i>Rose</i>	tangkai/ stalks	-	-	-	-
Melati/ <i>Jasmine</i>	kg/ kg	-	-	-	-
Monstera/ <i>Monstera</i>	pohon/ tree	-	-	-	-
Pakis/ <i>Leather Leaf Fern</i>	pohon/ tree	-	-	-	-
Palem/ <i>Palm</i>	pohon/ tree	-	-	-	-
Pedang-Pedangan/ <i>Sansevieria</i>	rumpun/ clumps	-	-	-	-
Philodendron/ <i>Philodendron</i>	pohon/ tree	-	-	-	-
Pisang-Pisangan/ <i>Heliconia</i>	tangkai/ stalks	-	-	-	-
Sedap Malam/ <i>Tuberose</i>	tangkai/ stalks	-	-	-	-
Soka/ <i>Ixora</i>	pohon/ tree	-	-	-	-
Sri Rejeki/ <i>Aglaonema</i>	pohon/ tree	-	-	-	-

Sumber/Source: BPS, Statistik Pertanian Hortikultura SPH-TH/BPS-Statistics Indonesia, Agricultural Statistik for Horticulture SPH-TH

Tabel 5.2.7 **Produksi Buah–Buahan dan Sayuran Tahunan Menurut Jenis Tanaman di Kecamatan Bontang Utara (kuintal), 2017-2020**
Production of Annual Fruits and Vegetables by Kind of Plant in Bontang Utara Subdistrict (quintal), 2017-2020

Jenis Tanaman Kind of Plants	2017	2018	2019	2020
(1)	(2)	(3)	(4)	(5)
Alpukat/Avocado	10	13	14	4
Anggur/Grape	-	-	-	-
Apel/Apple	-	-	-	-
Belimbing/Star Fruit	12	59	113	66
Duku/Langsat/Kokosan/Duku	-	-	-	-
Durian/Durian	-	-	-	-
Jambu Air/Rose Apple	7	18	31	7
Jambu Biji/Guava	10	16	35	17
Jengkol/Jengkol	-	-	-	-
Jeruk Besar/Pomelo	-	-	-	-
Jeruk Siam/Kepron/Tangerine/Orange	-	-	-	-
Mangga/Mango	75	274	702	92
Manggis/Mangosteen	-	-	-	-
Markisa/Marquisa	-	-	-	-
Melinjo/Melinjo	-	-	-	-
Nangka/Cempedak/Jack Fruit	10	74	367	165
Nenas/Pineapple	4	17	45	15
Pepaya/Papaya	34	128	327	158
Petai/Twisted Cluster Bean	3	9	10	3

Lanjutan Tabel/*Continued Table 5.2.7*

Jenis Tanaman <i>Kind of Plants</i>	2017	2018	2019	2020
(1)	(2)	(3)	(4)	(5)
Pisang/ <i>Banana</i>	174	741	4 854	4 026
Rambutan/ <i>Rambutan</i>	14	57	111	7
Salak/ <i>Salacca</i>	-	-	-	-
Sawo/ <i>Sapodilla/Star Apple</i>	7	25	52	32
Sirsak/ <i>Soursop</i>	3	8	15	10
Sukun/ <i>Bread Fruit</i>	14	30	94	13

Sumber/*Source*: BPS, Statistik Pertanian Hortikultura SPH-BST/*BPS-Statistics Indonesia, Agricultural Statistic for Horticulture SPH-BST*

5.3 PERKEBUNAN ESTATE CROPS

Tabel 5.3.1 Luas Areal Tanaman Perkebunan Menurut Jenis Tanaman di Kecamatan Bontang Utara (ha), 2017-2020
Planted Area of Estate Crops by Type of Crops in Bontang Utara Subdistrict (ha), 2017-2020

Jenis Tanaman Type of Crops	2017	2018	2019	2020
(1)	(2)	(3)	(4)	(5)
Kelapa Sawit/Oil Palm	-	20	20	-
Kelapa/Coconut	12	12	12	12
Karet/Rubber	-	-	-	-
Kopi/Coffee	-	-	-	-
Kakao/Cocoa	1	1	-	1
Tebu/Sugar cane	-	-	-	-
Teh/Tea	-	-	-	-
Tembakau/Tobacco	-	-	-	-
Lada/Pepper	-	-	-	-
Aren/Palm sugar	-	-	1	1
Kemiri/Candlenut	-	-	-	-
Jambu mete/Cashewnut	1	1	-	1

Sumber/Source: Dinas Ketahanan Pangan, Perikanan, dan Pertanian Kota Bontang/Food Security, Fishery, and Agriculture Office of Bontang Municipality

Tabel 5.3.2 **Produksi Perkebunan Menurut Jenis Tanaman di Kecamatan Bontang Utara (ton), 2017-2020**
Table 5.3.2 **Production of Estate by Type of Crops in Bontang Utara Subdistrict (ton), 2017-2020**

Jenis Tanaman Type of Crops	2017	2018	2019	2020
(1)	(2)	(3)	(4)	(5)
Kelapa Sawit/Oil Palm	-	44,25	108,00	-
Kelapa/Coconut	3,65	3,72	9,00	2,00
Karet/Rubber	-	-	-	-
Kopi/Coffee	-	-	-	-
Kakao/Cocoa	-	-	-	-
Tebu/Sugar cane	-	-	-	-
Teh/Tea	-	-	-	-
Tembakau/Tobacco	-	-	-	-
Lada/Pepper	-	-	-	-
Aren/Palm sugar	-	-	-	-
Kemiri/Candlenut	-	-	-	-
Jambu mete/Cashewnut	-	-	-	-

Sumber/Source: Dinas Ketahanan Pangan, Perikanan, dan Pertanian Kota Bontang/Food Security, Fishery, and Agriculture Office of Bontang Municipality

5.4 PETERNAKAN LIVESTOCK

Tabel 5.4.1 **Populasi Ternak Menurut Jenis Ternak di Kecamatan Bontang Utara (ekor), 2017-2020**
Table 5.4.1 **Livestock Population by Kind of Livestock in Bontang Utara Subdistrict (heads), 2017-2020**

Jenis Ternak Kind of Livestock	2017	2018	2019	2020
(1)	(2)	(3)	(4)	(5)
Sapi Perah/Dairy Cattle	-	2	-	-
Sapi Potong/Beef Cattle	236	262	298	341
Kerbau/Buffallo	-	7	-	-
Kuda/Horse	-	-	-	-
Kambing/Goat	409	381	547	1 039
Domba/Sheep	-	41	116	-
Babi/Pig	-	-	-	-

Sumber/Source: Dinas Ketahanan Pangan, Perikanan, dan Pertanian Kota Bontang/Food Security, Fishery, and Agriculture Office of Bontang Municipality

Tabel 5.4.2 **Populasi Unggas Menurut Jenis Unggas di Kecamatan Bontang Utara (ekor), 2017-2020**
Table 5.4.2 **Poultry Population by Kind of Poultry in Bontang Utara Subdistrict (heads), 2017-2020**

Jenis Unggas Kind of Poultry	2017	2018	2019	2020
(1)	(2)	(3)	(4)	(5)
Ayam Kampung/ <i>Native Chicken</i>	31 955	52 640	38 904	38 904
Ayam Petelur/ <i>Layer</i>	-	-	-	-
Ayam Pedaging/ <i>Broiler</i>	-	-	-	-
Burung Merpati/ <i>Pigeons</i>	-	-	114	-
Itik/Itik Manila/ <i>Duck/Muscovy Duck</i>	2 076	4 021	2 251	2 251
Burung Puyuh/ <i>Quail</i>	-	330	-	-

Sumber/*Source*: Dinas Ketahanan Pangan, Perikanan, dan Pertanian Kota Bontang/*Food Security, Fishery, and Agriculture Office of Bontang Municipality*

Tabel 5.4.3 Jumlah Ternak yang Dipotong Menurut Jenis Ternak di Kecamatan Bontang Utara (ekor), 2017-2020
Table *Livestock Slaughtered by Kind of Livestock in Bontang Utara Subdistrict (heads), 2017-2020*

Jenis Ternak <i>Kind of Livestock</i>	2017	2018	2019	2020
(1)	(2)	(3)	(4)	(5)
Sapi Perah/ <i>Dairy Cattle</i>	-	-	-	-
Sapi Potong/ <i>Beef Cattle</i>	309	404	-	-
Kerbau/ <i>Buffallo</i>	-	-	-	-
Kuda/ <i>Horse</i>	-	-	-	-
Kambing/ <i>Goat</i>	792	2 633	2 914	2 362
Domba/ <i>Sheep</i>	14	-	-	-
Babi/ <i>Pig</i>	-	-	-	-

Sumber/*Source*: Dinas Ketahanan Pangan, Perikanan, dan Pertanian Kota Bontang/*Food Security, Fishery, and Agriculture Office of Bontang Municipality*

Tabel 5.4.4 **Jumlah Unggas yang Dipotong Menurut Jenis Unggas di Kecamatan Bontang Utara (ekor), 2017-2020**
Table 5.4.4 **Poultry Slaughtered by Kind of Poultry in Bontang Utara Subdistrict (heads), 2017-2020**

Jenis Unggas Kind of Poultry	2017	2018	2019	2020
(1)	(2)	(3)	(4)	(5)
Ayam Kampung/ <i>Native Chicken</i>	31 076	24 810	4 150	2 850
Ayam Petelur/ <i>Layer</i>	-	-	-	-
Ayam Pedaging/ <i>Broiler</i>	1 220 772	1 099 452	1 513 125	1 444 895
Burung Merpati/ <i>Pigeons</i>	-	-	-	-
Itik/Itik Manila/ <i>Duck/Muscovy Duck</i>	2 345	2 094	2 951	-
Burung Puyuh/ <i>Quail</i>	-	-	-	-

Sumber/Source: Dinas Ketahanan Pangan, Perikanan, dan Pertanian Kota Bontang/*Food Security, Fishery, and Agriculture Office of Bontang Municipality*

5.5 PERIKANAN FISHERY

Tabel 5.5.1 **Jumlah Rumah Tangga Perikanan Tangkap Menurut Subsektor di Kecamatan Bontang Utara, 2017-2020**
Table 5.5.1 **Number of Fish Capture Households by Fishery Subsector in Bontang Utara Subdistrict, 2017-2020**

Subsektor Perikanan <i>Fishery Subsector</i>	2017	2018	2019	2020
(1)	(2)	(3)	(4)	(5)
Perikanan Laut/ <i>Marine Fisheries</i>	1 560	1 560	1 560	1 560
Perairan Umum/ <i>Inland Water</i>	-	-	-	-
Jumlah/Total	1 560	1 560	1 560	1 560

Sumber/*Source*: Dinas Ketahanan Pangan, Perikanan, dan Pertanian Kota Bontang/*Food Security, Fishery, and Agriculture Office of Bontang Municipality*

Tabel 5.5.2 **Produksi Perikanan Tangkap Menurut Subsektor di Kecamatan Bontang Utara (ton), 2017-2020**
Table 5.5.2 **Production of Fish Capture by Fishery Subsector in Bontang Utara Subdistrict (ton), 2017-2020**

Subsektor Perikanan Fishery Subsector	2017	2018	2019	2020
(1)	(2)	(3)	(4)	(5)
Perikanan Laut/ <i>Marine Fisheries</i>	10 111,95	10 185,85	9 934,56	9 557,89
Perairan Umum/ <i>Inland Water</i>	-	-	-	-
Jumlah/Total	10 111,95	10 185,85	9 934,56	9 557,89

Sumber/Source: Dinas Ketahanan Pangan, Perikanan, dan Pertanian Kota Bontang/*Food Security, Fishery, and Agriculture Office of Bontang Municipality*

Tabel
Table 5.5.3**Jumlah Rumah Tangga Perikanan Budidaya Menurut Jenis Budidaya di Kecamatan Bontang Utara, 2017-2020**
Number of Aquaculture Households by Type of Culture in Bontang Utara Subdistrict, 2017-2020

Jenis Budidaya Type of Culture	2017	2018	2019	2020
(1)	(2)	(3)	(4)	(5)
Budidaya Laut/ <i>Marine Culture</i>	160	93	90	35
Tambak/ <i>Brackish Water Pond</i>	33	26	18	17
Kolam/ <i>Fresh Water Pond</i>	70	37	43	73
Keramba/ <i>Cage</i>	31	44	46	47
Sawah/ <i>Paddy Field</i>	-	-	-	-
Jumlah/Total	294	200	197	172

Sumber/Source: Dinas Ketahanan Pangan, Perikanan, dan Pertanian Kota Bontang/*Food Security, Fishery, and Agriculture Office of Bontang Municipality*

Tabel 5.5.4 **Produksi Perikanan Budidaya Menurut Jenis Budidaya di Kecamatan Bontang Utara (ton), 2017-2020**
Table 5.5.4 **Production of Aquaculture by Type of Culture in Bontang Utara Subdistrict (ton), 2017-2020**

Jenis Budidaya Type of Culture	2017	2018	2019	2020
(1)	(2)	(3)	(4)	(5)
Budidaya Laut/Marine Culture	2 707,40	2 289,80	2 393,40	1 649,83
Tambak/Brackish Water Pond	10,70	9,50	5,80	6,12
Kolam/Fresh Water Pond	20,80	22,30	18,90	25,00
Keramba/Cage	6,90	7,10	11,00	10,00
Sawah/Paddy Field	-	-	-	-
Jumlah/Total	2 745,80	2 328,70	2 429,10	1 690,95

Sumber/Source: Dinas Ketahanan Pangan, Perikanan, dan Pertanian Kota Bontang/Food Security, Fishery, and Agriculture Office of Bontang Municipality

ENERGI, TRANSPORTASI, DAN KOMUNIKASI

06

BAB
Chapter

Energy, Transportation, and Communication



28.791 keluarga di kecamatan Bontang Utara menggunakan Listrik PLN sebagai sumber penerangan

28.791 families in Bontang Utara Subdistrict use PLN electricity as a source of lighting



Ada **8.395** sambungan di kecamatan Bontang Utara yang dilayani oleh PT. Bontang Migas dan Energi

There are 8.395 connections in Bontang Utara Subdistrict served by PT. Bontang Migas and Energy



Ada **15.941** pelanggan air di kecamatan Bontang Utara yang dilayani oleh PDAM Kota Bontang

There are 15.941 costumers in Bontang Utara Subdistrict served by PDAM of Bontang Municipality

Tahukah kamu?

Do You Know?

Kantor Pos/ Pos Pembantu/
Rumah Pos yang beroperasi di
Kecamatan Bontang Utara ada di
Kelurahan Gunung Elai
dan Loktuan

*The Post Offices/ Supporting Post
Offices/ Post Houses operating in
Bontang Utara Subdistrict is located
in Gunung Elai and Loktuan Village*



PENJELASAN TEKNIS

1. **Pelanggan** adalah individu atau kelompok, baik rumah tangga, perusahaan atau institusi non profit yang membeli air bersih dari perusahaan air bersih.
2. Data transportasi dan komunikasi meliputi:
 - a. Panjang jalan
 - b. Angkutan darat
 - c. Angkutan laut
 - d. Angkutan udara
 - e. Pos dan telekomunikasi
3. **Kantor pos** adalah tempat pemberi pelayanan komunikasi tertulis dan atau surat elektronik, layanan paket, layanan logistik, layanan transaksi keuangan dan layanan keagenan pos untuk kepentingan umum. Rumah pos berfungsi sama seperti kantor pos dan kantor pos pembantu, bedanya rumah pos biasanya terletak di daerah terpencil.

TECHNICAL NOTES

1. **Customers** are individuals or groups, whether household, company or non-profit institutions that buy water supply from water supply establishment.
2. Data on transportations and communications cover:
 - a. Length of road
 - b. Land transportation
 - c. Sea transportation
 - d. Air Transportation
 - e. Post and telecommunication.
3. **Post office** is a service provider facility of written communications and or electronic mail, parcel service, logistics services, financial transaction services, and postal services to the public. Postal house has the same function as the post office and subsidiary of post office, the difference is that postal house is usually located in remote areas.

ULASAN

Pada tahun 2020 di Kecamatan Bontang Utara Terdapat 28.791 keluarga yang menggunakan PLN sebagai alat penerangan, dan 68 keluarga yang menggunakan listrik non PLN di Kelurahan Guntung. Pengguna PLN terbanyak terdapat di Kelurahan Lok Tuan yaitu sebanyak 8.585 keluarga, sementara di Kelurahan Bontang Kuala merupakan yang paling sedikit yaitu 2.014 keluarga.

Gencarnya program pemerintah untuk menyediakan gas kota bagi masyarakat Kota Bontang mengakibatkan meningkatnya jumlah pelanggan gas kota. Demikian pula yang terjadi di Kecamatan Bontang Utara, jumlah sambungan yang dilayani PT. Bontang Migas pada tahun 2020 meningkat hingga 6,10 persen dari semula 7.912 sambungan di tahun 2019 menjadi 8.395 sambungan di tahun 2020.

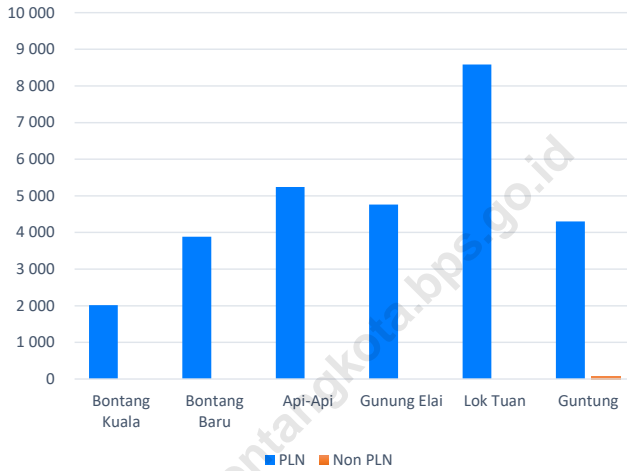
DESCRIPTION

In 2020, there will be 28,791 families in Bontang Utara Subdistrict who use PLN for lighting and 68 families in Guntung Village that use non-PLN power. The village with the most pln users is Lok Tuan, with 8,585 families, and the village with the least is Bontang Kuala, with 2,014 families.

The government's ongoing effort to deliver city gas to the inhabitants of Bontang Municipality has resulted in an increase in city gas users. Similarly, the number of connections served by PT. Bontang Migas in the Bontang Utara Subdistrict climbed by 6.10 percent in 2020, from 7,912 in 2019 to 8,395 in 2020.

Gambar
Figures

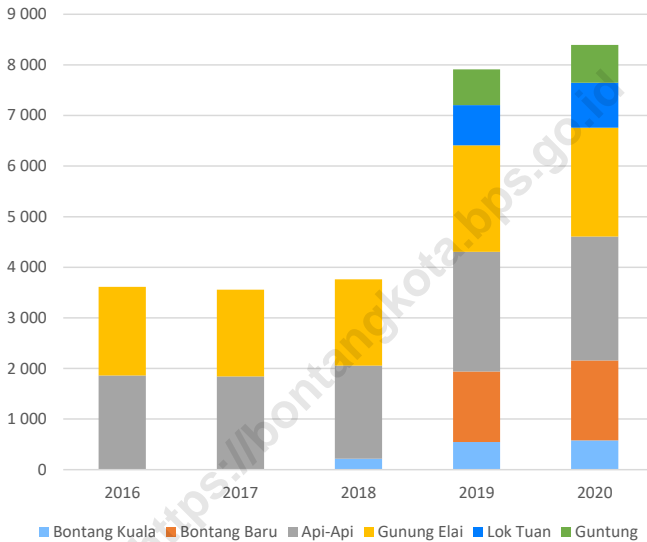
6.1

Banyaknya Keluarga Menurut Kelurahan dan Jenis Pengguna Listrik di Kecamatan Bontang Utara, 2020
Number of Families by Village and Types of Electricity Users in Bontang Utara Subdistrict, 2020

Sumber/Source: BPS, Pendataan Potensi Desa (Podes) 2020/ BPS-Statistics Indonesia, Village Potential Data Collection 2020

Gambar
Figures 6.2

Jumlah Sambungan yang Dilayani oleh PT. Bontang Migas dan Energi Menurut Kelurahan di Kecamatan Bontang Utara, 2016-2020
Number of Connections Served PT. Bontang Migas and Energy by Village in Bontang Utara Subdistrict, 2016-2020



Sumber/Source: PT. Bontang Migas dan Energi Kota Bontang/PT. Bontang Migas and Energy of Bontang Municipality

6.1 ENERGI ENERGY

Tabel 6.1.1 Banyaknya Keluarga Menurut Kelurahan dan Jenis Pengguna Listrik di Kecamatan Bontang Utara, 2020
Number of Families by Village and Types of Electricity Users in Bontang Utara Subdistrict, 2020

Kelurahan <i>Village</i>	Pengguna Listrik/ <i>Electricity Users</i>			Bukan Pengguna Listrik <i>Not an Electric User</i>
	PLN	Non PLN	Jumlah <i>Total</i>	
(1)	(2)	(3)	(4)	(5)
Bontang Kuala	2 014	-	2 014	-
Bontang Baru	3 881	-	3 881	-
Api-Api	5 243	-	5 243	-
Gunung Elai	4 765	-	4 765	-
Lok Tuan	8 585	-	8 585	-
Guntung	4 303	68	4 371	-
Bontang Utara	28 791	68	28 859	-

Sumber/Source: BPS, Pendataan Potensi Desa (Podes) 2020/ BPS-Statistics Indonesia, Village Potential Data Collection 2020

Tabel 6.1.2 **Banyaknya Kelurahan Menurut Keberadaan Penerangan Jalan Utama Kelurahan di Kecamatan Bontang Utara, 2018-2020**
Number of Villages According to Existence of Main Street Lighting in Bontang Utara Subdistrict, 2018-2020

Penerangan Jalan Utama <i>Main Street Lighting</i>	2018	2019	2020
(1)	(2)	(3)	(4)
Sumber Penerangan Jalan Utama <i>Main Street Lighting Sources</i>	6	6	6
Listrik pemerintah <i>Government electricity</i>	6	6	6
Listrik non pemerintah <i>Non-Government Electricity</i>	-	-	-
Non listrik <i>Non Electric</i>	-	-	-

Sumber/Source: BPS, Pendataan Potensi Desa (Podes) 2018, 2019, dan 2020/BPS-Statistics Indonesia, Village Potential Data Collection 2018, 2019, and 2020

Tabel
Table 6.1.3**Jumlah Pelanggan dan Air yang Disalurkan di
Kecamatan Bontang Utara, 2016-2020**
*Number of Customers and Distributed Water in Bontang
Utara Subdistrict, 2016-2020*

Tahun <i>Year</i>	Pelanggan <i>Number of Customers</i>	Air Disalurkan <i>Distributed Water</i> (m ³)	Nilai <i>Value</i> (Rp)
(1)	(2)	(3)	(4)
2016	13 151
2017	13 541
2018	14 369
2019	15 109
2020	15 941	5 081 433	24 009 476 750

Sumber/Source: PDAM Kota Bontang/PDAM of Bontang Municipality

Tabel 6.1.4 **Banyaknya Embung Desa Menurut Kelurahan di Kecamatan Bontang Utara, 2018-2020**
Table 6.1.4 **Number of Village Embungs by Village in Bontang Utara Subdistrict, 2018-2020**

Kelurahan Village	2018	2019	2020
(1)	(2)	(3)	(4)
Bontang Kuala	-	-	-
Bontang Baru	-	-	-
Api-Api	-	-	-
Gunung Elai	-	-	-
Lok Tuan	-	-	-
Guntung	-	-	-
Bontang Utara	-	-	-

Sumber/Source: BPS, Pendataan Potensi Desa (Podes) 2018, 2019, dan 2020/BPS-Statistics Indonesia, Village Potential Data Collection 2018, 2019, and 2020

Tabel
Table 6.1.5**Jumlah Sambungan yang Dilayani oleh PT. Bontang Migas dan Energi Menurut Kelurahan di Kecamatan Bontang Utara, 2016-2020**
Number of Connections Served PT. Bontang Migas and Energy by Village in Bontang Utara Subdistrict, 2016-2020

Kelurahan Village	2016	2017	2018	2019	2020
(1)	(2)	(3)	(4)	(5)	(6)
Bontang Kuala	-	-	216	546	578
Bontang Baru	-	-	-	1 393	1 580
Api-Api	1 863	1 843	1 839	2 365	2 450
Gunung Elai	1 748	1 713	1 707	2 106	2 152
Lok Tuan	-	-	-	795	884
Guntung	-	-	-	707	751
Bontang Utara	3 611	3 556	3 762	7 912	8 395

Sumber/Source: PT. Bontang Migas dan Energi Kota Bontang/PT. Bontang Migas and Energy of Bontang Municipality

Tabel 6.1.6 **Banyaknya Kelurahan Menurut Jenis Bahan Bakar untuk Memasak yang Digunakan Oleh Sebagian Besar Keluarga di Kecamatan Bontang Utara, 2018-2020**
Number of Villages by Type of Fuel for Cooking Used by Most Families in Bontang Utara Subdistrict, 2018-2020

Jenis Bahan Bakar <i>Type of Fuel</i>	2018	2019	2020
(1)	(2)	(3)	(4)
Gas kota/ <i>City gas</i>	2	2	3
LPG 3 Kg/ <i>LPG 3 Kg</i>	3	4	3
LPG lebih dari 3 Kg/ <i>LPG is more than 3 kg</i>	1	-	-
Minyak tanah/ <i>Kerosene</i>	-	-	-
Kayu bakar/ <i>Firewood</i>	-	-	-
Lainnya/ <i>Others</i>	-	-	-

Sumber/Source: BPS, Pendataan Potensi Desa (Podes) 2018, 2019, dan 2020/BPS-Statistics Indonesia, Village Potential Data Collection 2018, 2019, and 2020

6.2 TRANSPORTASI TRANSPORTATION

Tabel 6.2.1 **Sarana Transportasi Antar Kelurahan Menurut Kelurahan di Kecamatan Bontang Utara, 2020**
Table 6.2.1 **Inter-Village Transportation Facilities by Village in Bontang Utara Subdistrict, 2020**

Kelurahan Village	Jenis Transportasi Transportation Type	Keberadaan Angkutan Umum Existence of Public Transportation
(1)	(2)	(3)
Bontang Kuala	Darat dan Air	Ada, Tanpa Trayek Tetap
Bontang Baru	Darat	Ada, Dengan Trayek Tetap
Api-Api	Darat	Ada, Dengan Trayek Tetap
Gunung Elai	Darat	Ada, Dengan Trayek Tetap
Lok Tuan	Darat	Ada, Dengan Trayek Tetap
Guntung	Darat	Ada, Dengan Trayek Tetap

Sumber/Source: BPS, Pendataan Potensi Desa (Podes) 2020/BPS-Statistics Indonesia, Village Potential Data Collection 2020

Tabel 6.2.2 **Kondisi Jalan Darat Antar Kelurahan Menurut Kelurahan di Kecamatan Bontang Utara, 2020**
Table 6.2.2 **Condition of Inter-Village Land Roads by Village in Bontang Utara Subdistrict, 2020**

Kelurahan <i>Village</i>	Jenis Permukaan Jalan <i>Road Surface Type</i>	Dapat Dilalui Kendaraan Bermotor Roda 4 atau Lebih <i>Can be passed by 4 or more wheels motorized vehicles</i>
(1)	(2)	(3)
Bontang Kuala	Aspal/Beton	Sepanjang Tahun
Bontang Baru	Aspal/Beton	Sepanjang Tahun
Api-Api	Aspal/Beton	Sepanjang Tahun
Gunung Elai	Aspal/Beton	Sepanjang Tahun
Lok Tuan	Aspal/Beton	Sepanjang Tahun
Guntung	Aspal/Beton	Sepanjang Tahun

Sumber/Source: BPS, Pendataan Potensi Desa (Podes) 2020/ BPS-Statistics Indonesia, Village Potential Data Collection 2020

6.3 KOMUNIKASI COMMUNICATION

Tabel 6.3.1 Keberadaan Kantor Pos/Pos Pembantu/Rumah Pos dan Perusahaan/Agen Jasa Ekspedisi Swasta Menurut Kelurahan di Kecamatan Bontang Utara, 2020
Table 6.3.1 *Existence of Post Offices/Supporting Post Offices/Post Houses and Companies/Private Expedition Service Agents by Village in Bontang Utara Subdistrict, 2020*

Kelurahan Village	Kantor Pos/Pos Pembantu/ Rumah Pos Post Offices/Supporting Post Offices/Post Houses	Perusahaan/Agen Jasa Ekspedisi Swasta Companies/Private Expedition Service Agents
(1)	(2)	(3)
Bontang Kuala	Tidak Ada	Beroperasi
Bontang Baru	Tidak Ada	Beroperasi
Api-Api	Tidak Ada	Beroperasi
Gunung Elai	Beroperasi	Beroperasi
Lok Tuan	Beroperasi	Beroperasi
Guntung	Tidak Ada	Beroperasi

Sumber/Source: BPS, Pendataan Potensi Desa (Podes) 2020/ BPS-Statistics Indonesia, Village Potential Data Collection 2020

Tabel 6.3.2 Jumlah Menara dan Operator Layanan Komunikasi Telepon Seluler Serta Kondisi Sinyal Telepon Seluler Menurut Kelurahan di Kecamatan Bontang Utara, 2020
Number of Towers and Cellular Communication Service Operators and Cellular Signal Signal Conditions by Village in Bontang Utara Subdistrict, 2020

Kelurahan Village	Jumlah Menara Telepon Seluler (BTS) Number of Cellular Telephone Towers (BTS)	Jumlah Operator Layanan Komunikasi Telepon Seluler Yang Menjangkau di Kelurahan Number of Cellular Communication Service Operators Reaching in Village	Kondisi Sinyal Telepon Seluler di Sebagian Besar Wilayah Kelurahan Cellular Phone Signal Conditions in Most Village Areas
(1)	(2)	(3)	(4)
Bontang Kuala	1	1	Kuat
Bontang Baru	1	4	Sangat Kuat
Api-Api	6	3	Kuat
Gunung Elai	4	4	Kuat
Lok Tuan	6	3	Kuat
Guntung	2	2	Sangat Kuat
Bontang Utara	20	17	

Sumber/Source: BPS, Pendataan Potensi Desa (Podes) 2020/ BPS-Statistics Indonesia, Village Potential Data Collection 2020

EKONOMI **07** BAB *Economy Chapter*



102 Restoran/
Rumah Makan
restaurant



26 Kelompok Pertokoan
shopping group



24 Minimarket/
Swalayan
minimarket/supermarket



937 Toko/ Warung
Kelontong
shops/ grocery store



469 Warung/
Kedai Makanan
food stalls



Tahukah kamu?
Do You Know?

Terdapat 1 pasar dengan bangunan permanen dan 3 pasar bangunan semi permanen di Kecamatan Bontang Utara

There are 1 market with permanent building and 3 market with semi-permanent building in Bontang Utara Subdistrict

PENJELASAN TEKNIS

1. **Usaha penyediaan akomodasi** adalah usaha yang menyediakan pelayanan penginapan yang dapat dilengkapi dengan pelayanan pariwisata lainnya. Usaha penyediaan akomodasi dapat berupa hotel, villa, pondok wisata, bumi perkemahan, persinggahan karavan, dan akomodasi lainnya yang digunakan untuk tujuan pariwisata.
2. **Hotel** adalah penyediaan akomodasi secara harian berupa kamar-kamar di dalam satu bangunan yang dapat dilengkapi dengan jasa pelayanan makan dan minum, kegiatan hiburan dan atau fasilitas lainnya. Hotel terdiri dari hotel berbintang dan hotel non- bintang.
3. **Hotel bintang** adalah usaha penyediaan jasa pelayanan penginapan, makan minum serta jasa lainnya bagi umum dengan menggunakan sebagian atau seluruh bangunan. Usaha ini dikelola secara komersial serta memenuhi ketentuan persyaratan sebagai hotel bintang (termasuk berlian) yang ditetapkan dalam surat keputusan instansi yang membinanya. Misalnya hotel bintang lima, hotel bintang

TECHNICAL NOTES

1. **The business of providing accommodation** is a business that provides specialty services that can be equipped with other tourism services. It includes hotel, villa, cottage, camping, caravan stop, and other accommodation that are used for tourism purposes.
2. **Hotel** is a daily supply of accommodation rooms within a building which can be equipped with eating and drinking services, entertainment activities and/ or other facilities. Hotel consists of a classified hotel and a non-classified hotel.
3. **Star hotel** is the business of providing an accommodation, eating and drinking as well as other services for the public by using a building or a part of a building. It is managed commercially and meets specified requirements as a star hotel (including diamonds) set forth in the decree of fostering agency. For example, five star hotel, four star hotel, and so on.

empat dan seterusnya.

4. Data statistik perbankan bersumber dari Bank Indonesia dan Otoritas Jasa Keuangan.
 5. Kantor bank terdiri dari kantor cabang (KC), kantor cabang pembantu (KCP), dan kantor di bawah KCP.
 6. **Koperasi** adalah badan usaha yang beranggotakan orang seorang atau badan hukum operasi dengan melandaskan kegiatannya ber-dasarkan pada prinsip koperasi sekaligus sebagai gerakan ekonomi rakyat yang berdasar atas asas kekeluargaan.
4. *Banking statistics are obtained from the Bank Indonesia and Financial Services Authority.*
 5. *Bank offices consist of branch office (KC), sub branch office (KCP), offices under KCP.*
 6. **Cooperative** is an establishment that its members are people or establishment with legal status of cooperative and its activities based on people economic movement.

ULASAN

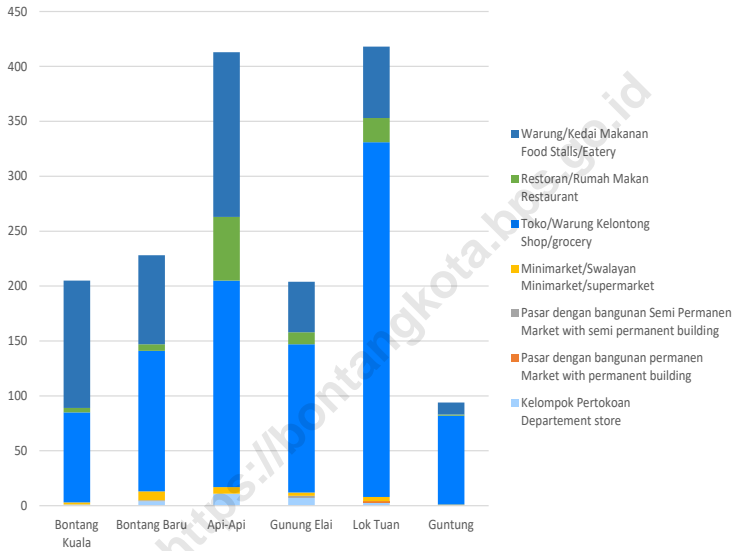
Perekonomian yang maju tentunya perlu didukung dengan adanya sarana dan prasarana ekonomi yang memadai. Pada tahun 2020, di Kecamatan Bontang Utara terdapat sarana dan prasarana perekonomian antara lain 26 kelompok pertokoan, 1 pasar dengan bangunan permanen, 3 pasar dengan bangunan semi permanen, 24 minimarket/swalayan, 937 toko/warung kelontong, 102 restoran/rumah makan, 469 warung/kedai makanan, dan 14 hotel/akomodasi lainnya. Sementara itu, terdapat pula 14 bank umum pemerintah, 3 bank umum swasta, 3 bank perkreditan rakyat, 7 koperasi simpan pinjam, dan 35 koperasi lainnya.

DESCRIPTION

Appropriate economic facilities and infrastructure are unquestionably required for advanced economies. There are 26 shopping groups, 1 permanent market, 3 semi-permanent markets, 24 minimarkets/supermarkets, 937 shops/grocery stores, 102 restaurants, 469 stalls/food stalls, and 14 hotels/other accommodation in Bontang Utara Subdistrict in 2020. In the meantime, there are 14 government commercial banks, three private commercial banks, three rural banks, seven savings and loan cooperatives, and 35 other cooperatives.

Gambar 7.1
Figures

Banyaknya Sarana dan Prasarana Ekonomi Menurut Kelurahan dan Jenisnya di Kecamatan Bontang Utara, 2020
Number of Economic Facilities and Infrastructure by Village and Type in Bontang Utara Subdistrict, 2020



Sumber/Source: BPS, Pendataan Potensi Desa (Podes) 2020/BPS-Statistics Indonesia, Village Potential Data Collection 2020

Tabel
Table 7.1

Banyaknya Sarana dan Prasarana Ekonomi Menurut Kelurahan dan Jenisnya di Kecamatan Bontang Utara, 2020

Number of Economic Facilities and Infrastructure by Village and Type in Bontang Utara Subdistrict, 2020

Kelurahan Village	Kelompok Pertokoan Department store	Pasar dengan Bangunan Permanen Market with Permanent Buildings	Pasar dengan Bangunan Semi Permanen Market with Semi Permanent Buildings	Pasar Tanpa Bangunan Market Without Building
(1)	(2)	(3)	(4)	(5)
Bontang Kuala	1	-	-	-
Bontang Baru	4	-	1	-
Api-Api	11	-	-	-
Gunung Elai	7	-	2	-
Lok Tuan	3	1	-	-
Guntung	-	-	-	-
Bontang Utara	26	1	3	-

Lanjutan Tabel/*Continued Table 7.1*

Kelurahan Village	Minimarket/ Swalayan ¹ Mini Market/ Supermarket ¹	Toko/Warung Kelontong Shop/Shop Grocery	Restoran/ Rumah Makan Restaurant	Warung/Kedai Makanan Food Stalls/ Eatery
(1)	(6)	(7)	(8)	(9)
Bontang Kuala	2	82	4	116
Bontang Baru	8	128	6	81
Api-Api	6	188	58	150
Gunung Elai	3	135	11	46
Lok Tuan	4	323	22	65
Guntung	1	81	1	11
Bontang Utara	24	937	102	469

Catatan/Note: yang memiliki luas < 400 m²/which has an area of <400 sq.m

Sumber/Source: BPS, Pendataan Potensi Desa (Podes) 2020/BPS-Statistics Indonesia, Village Potential Data Collection 2020

Tabel
Table 7.2**Jumlah Hotel Menurut Kelurahan dan Klasifikasi di
Kecamatan Bontang Utara, 2020**
*Number of Hotel by Village and Classified Hotel in
Bontang Utara Subdistrict, 2020*

Kelurahan <i>Village</i>	Hotel Berbintang <i>Classified Hotels</i>					Hotel Nonbintang & Akomodasi Lainnya <i>Non-Classified Hotels & Other Accommodations</i>	Jumlah <i>Total</i>
	Bintang 1	Bintang 2	Bintang 3	Bintang 4	Bintang 5		
(1)	(2)	(3)	(4)	(5)	(6)	(7)	(8)
Bontang Kuala	-	-	-	-	-	1	1
Bontang Baru	-	-	-	-	-	3	3
Api-Api	-	-	-	-	-	5	5
Gunung Elai	-	-	-	-	-	1	1
Lok Tuan	-	-	1	-	-	2	3
Guntung	-	1	-	-	-	-	1
Bontang Utara	-	1	1	-	-	12	14

Sumber/Source: Badan Pusat Statistik Kota Bontang/BPS-Statistics of Bontang Municipality

Tabel
Table 7.3**Jumlah Akomodasi Hotel Menurut Kelurahan di
Kecamatan Bontang Utara, 2019 dan 2020**
**Number of Hotel Accomodations by Village in Bontang
Utara Subdistrict, 2019 and 2020**

Kelurahan Village	Hotel Hotels		Kamar Rooms		Tempat Tidur Beds	
	2019	2020	2019	2020	2019	2020
(1)	(2)	(3)	(4)	(5)	(6)	(7)
Bontang Kuala	1	1	24	7	33	7
Bontang Baru	3	3	47	43	67	55
Api-Api	5	5	98	120	150	174
Gunung Elai	1	1	44	44	75	75
Lok Tuan	3	3	121	118	208	193
Guntung	1	1	51	36	120	63
Bontang Utara	14	14	385	368	653	567

Sumber/Source: Badan Pusat Statistik Kota Bontang/BPS-Statistics of Bontang Municipality

Tabel
Table 7.4

Banyaknya Sarana Lembaga Keuangan yang Beroperasi Menurut Kelurahan dan Jenisnya di Kecamatan Bontang Utara, 2020
Number of Financial Institution Facilities Operating by Village and its Types in Bontang Utara Subdistrict, 2020

Kelurahan Village	Bank Umum Pemerintah Government Commercial Bank	Bank Umum Swasta Private Commercial Bank	Bank Perkreditan Rakyat Rural Bank
(1)	(2)	(3)	(4)
Bontang Kuala	-	-	1
Bontang Baru	-	-	-
Api-Api	6	2	1
Gunung Elai	3	1	-
Lok Tuan	2	-	1
Guntung	3	-	-
Bontang Utara	14	3	3

Sumber/Source: BPS, Pendataan Potensi Desa (Podes) 2020/BPS-Statistics Indonesia, Village Potential Data Collection 2020

Tabel
Table 7.5

Banyaknya Koperasi yang Masih Aktif Menurut Kelurahan dan Jenis Koperasi di Kecamatan Bontang Utara, 2020
Number of Cooperatives Still Active by Village and Types of Cooperatives in Bontang Utara Subdistrict, 2020

Kelurahan Village	Koperasi Unit Desa (KUD) Village Unit Cooperative	Koperasi Industri Kecil dan Kerajinan Rakyat (Kopinkra) Small Industries and Folk Crafts Cooperative	Koperasi Simpan Pinjam (Kospin) Savings and Loan Cooperative	Koperasi Lainnya Other Cooperative
(1)	(2)	(3)	(4)	(5)
Bontang Kuala	-	-	1	1
Bontang Baru	-	-	1	8
Api-Api	-	-	-	5
Gunung Elai	-	-	-	9
Lok Tuan	-	-	5	4
Guntung	-	-	-	8
Bontang Utara	-	-	7	35

Sumber/Source: BPS, Pendataan Potensi Desa (Podes) 2020/BPS-Statistics Indonesia, Village Potential Data Collection 2020

DATA

MENCERDASKAN BANGSA

Enlighten The Nation

<https://bontangkota.bps.go.id>



**BADAN PUSAT STATISTIK
KOTA BONTANG**

BPS-Statistics of Bontang Municipality

Jalan Awang Long No. 2 Bontang 75313

Telp : (0548) 26066, Fax : (0548) 277066

Homepage: <http://bontangkota.bps.go.id>, E-mail: bps6474@bps.go.id

