



KECAMATAN KANDIS DALAM ANGKA *KANDIS DISTRICT IN FIGURES*



2024

Volume 17, 2024



**BADAN PUSAT STATISTIK
KABUPATEN SIAK
BPS-STATISTICS SIAK REGENCY**

Katalog/*Catalogue*: 1102001.1405012
ISSN 2714-9897

KECAMATAN KANDIS DALAM ANGKA

KANDIS DISTRICT IN FIGURES

2024

Volume 11, 2024

<https://siakkab.bps.go.id>



**BADAN PUSAT STATISTI
KABUPATEN SIAK
BPS-STATISTICS SIAK REGENCY**

KECAMATAN KANDIS DALAM ANGKA

Kandis District in Figures

2024

Volume 17, 2024

Katalog /*Catalogue*: 1102001.1405012

ISSN: 2714-9897

Nomor Publikasi/*Publication Number*: 14050.24017

Ukuran Buku/*Book Size*: 14,8 cm x 21 cm

Jumlah Halaman/*Number of Pages* : xxviii+98 hal/*pages*

Penyusun Naskah/*Manuscript Drafter*:

BPS Kabupaten Siak

BPS-Statistics Siak Regency

Penyunting/*Editor*:

BPS Kabupaten Siak

BPS-Statistics Siak Regency

Pembuat Kover/*Cover Designer*:

BPS Kabupaten Siak

BPS-Statistics Siak Regency

Penerbit/*Publisher*

©BPS Kabupaten Siak/*BPS-Statistics Siak Regency*

Sumber Ilustrasi/*Illustration Source*: canva.com

Dilarang mereproduksi dan/atau menggandakan sebagian atau seluruh isi buku ini untuk tujuan komersial tanpa izin tertulis dari Badan Pusat Statistik Kabupaten Siak.
It is prohibited to reproduce and/or duplicate part or all of this book for commercial purpose without permission from BPS-Statistics Siak Regency.

TIM PENYUSUN/COMPILERS
KECAMATAN KANDIS DALAM ANGKA
Kandis District in Figures
2024

Volume 17, 2024

Pengarah/Director
PRAYUDHO BAGUS JATMIKO

Penanggung Jawab/Persons in Charge
PRAYUDHO BAGUS JATMIKO

Penyunting/Editors
RAHMAD HIDAYAT

Pengolah Data dan Penulis Naskah/Data Processor and Writers
KHAIRUL KURNIAWAN HIDAYAT

Penata Letak/Layout Designers
KHAIRUL KURNIAWAN HIDAYAT, WAHYU HASSAPNI

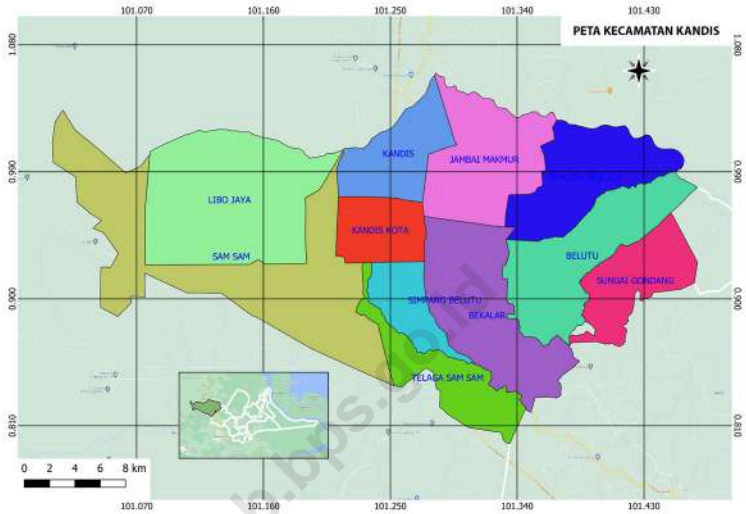
Penerjemah/Translators
WAHYU HASSAPNI

KONTRIBUTOR DATA/DATA CONTRIBUTORS

1. Kementerian Agama/*Ministry of Religious Affair*
2. Kementerian Pendidikan dan Kebudayaan/*Ministry of Education and Culture*
3. Badan Pusat Statistik/*BPS-Statistics Indonesia*
4. Kantor Camat Kandis/*Kandis District Office*
5. Puskesmas Kecamatan Kandis/*Public Health Center of Kandis District*

<https://siakkab.bps.go.id>

PETA WILAYAH KECAMATAN KANDIS
MAP OF KANDIS DISTRICT



<https://siakkab.bps.go.id>

KEPALA BPS KABUPATEN SIAK
HEAD OF BPS-STATISTICS SIAK REGENCY




PRAYUDHO BAGUS JATMIKO

KATA PENGANTAR

Puji syukur dipanjatkan Kepada Tuhan Yang Maha Esa karena atas karunia dan rahmat Nya publikasi “KECAMATAN KANDIS DALAM ANGKA 2024” dapat terwujud. Publikasi ini memberikan informasi secara rinci tentang keadaan statistik dasar dan sektoral yang banyak diperlukan oleh perencana dan pengambil keputusan dalam merumuskan kebijaksanaan pada bidang masing-masing. Dalam usaha memenuhi permintaan konsumen atau Stakeholder akan data maka perlu bagi kami untuk terus melakukan perbaikan dan penambahan data secara kontinu, secara bertahap BPS Kabupaten Siak berusaha untuk meningkatkan kualitas data maupunketepatanwaktu penyajian data, baik dari data instansi-instansi pemerintah maupun swasta. Mudah-mudahan segala harapan dan niat baik itu segera terwujud. Publikasi ini dapat diterbitkan berkat kerjasama dan partisipasi berbagai pihak. Kepada semua pihak yang telah mendukung publikasi ini, diucapkan terima kasih yang sebesar-besarnya. Diharapkan saran dan kritik yang membangun untuk publikasi di masa yang akan datang, seperti kata pepatah ‘ Tak ada gading yang tak retak’.

Siak Sri Indrapura , September 2024

Kepala BPS
Kabupaten Siak



PRAYUDHO BAGUS JATMIKO

PREFACE

Praise be to God Almighty because by His grace and mercy the publication of "KANDIS DISTRICT IN FIGURES 2024" can be realized. This publication provides detailed information on the state of primary and sectoral statistics that are much needed by planners and decision makers in formulating policies in their respective fields. In an effort to meet consumer or stakeholder demand for data, it is necessary for us to continue to make improvements and add data continuously, gradually BPS-Statistics of Siak Regency is trying to improve data quality and timeliness of data presentation, both from data from government and private agencies. Hopefully all the hopes and good intentions will come true soon. This publication can be published thanks to the cooperation and participation of various parties. To all those who have supported this publication, thank you profusely. Suggestions and constructive criticism are expected for future publications, as the saying goes 'There is no ivory that is not cracked'.

*Siak Sri Indrapura, September 2024
Head of BPS-Statistics Siak Regency*



PRAYUDHO BAGUS JATMIKO

DAFTAR ISI/CONTENTS
KECAMATAN KANDIS DALAM ANGKA
Kandis District in Figures
2024
 Volume 17, 2024

	Halaman <i>Page</i>
Kata Pengantar	xi
Preface	xii
Daftar Isi/ Contents	xiii
Daftar Tabel/ List of Tables	xv
Daftar Gambar/ List of Figures	xxiii
Penjelasan Umum/ Explanatory Notes	xxv
Daftar Singkatan/ List of Abbreviation	xxvii
1. Geografi/ <i>Geography</i>	1
2. Pemerintahan/ <i>Government</i>	9
3. Penduduk/ <i>Population</i>	19
4. Sosial dan Kesejahteraan Rakyat/ <i>Social and Welfare</i>	27
5. Pertanian/ <i>Agriculture</i>	65
6. Pariwisata, Transportasi, dan Komunikasi/ <i>Tourism, Transportation, and Communication</i>	77
7. Perbankan, Koperasi, dan Perdagangan/ <i>Banking, Cooperative, and Trade</i>	87
Daftar Pustaka/ Bibliography	97

DAFTAR TABEL/LIST OF TABLES

Tabel Table	Halaman Page
1. GEOGRAFI/1	
1.1	Luas Daerah Menurut Desa/Kelurahan di Kecamatan Kandis, 2023 <i>Total Area by Villages/Kelurahan in Kandis District, 2023</i> 5
1.2	Jumlah Sungai yang Melintasi Desa/Kelurahan dan Keberadaan Lokasi Pemukiman di Tepi Sungai menurut Desa/Kelurahan di Kecamatan Kandis, 2023 <i>Number of Rivers Crossing Villages/Kelurahan and the Existence of Residential Locations on Riverbanks by Villages/Kelurahan in Kandis District, 2023</i> 6
1.3	Jarak ke Ibukota Kecamatan dan Ibukota Kabupaten/Kota Menurut Desa/Kelurahan di Kecamatan Kandis (km), 2023 <i>Distance to the District Capital and Regency/Municipal Capital by Villages/Kelurahan in Kandis District (km), 2023</i> 7
2. PEMERINTAHAN/GOVERNMENT	
2.1 WILAYAH ADMINISTRATIF ADMINISTRATIVE AREA	
2.1.1	Status Pemerintahan, Jumlah Rukun Warga (RW) dan Rukun Tetangga (RT) Menurut Desa/ Kelurahan di Kecamatan Kandis, 2023 <i>Status of Government, Number of Rukun Warga and Rukun Tetangga by Villages¹/Kelurahan in Kandis District, 2023</i> 13
2.1.2	Klasifikasi Desa/Kelurahan Menurut Perkembangannya di Kecamatan Kandis, 2023 <i>Classification of Villages/Kelurahan According to Their Development in Kandis District, 2023</i> 14
2.2 SUMBER DAYA MANUSIA HUMAN RESOURCES	
2.2.1	Nama Kepala Desa/Kelurahan dan Pendidikan Tertinggi yang Ditamatkan di Kecamatan Kandis, 2023 <i>Name of Villages/Kelurahan Head and their last graduated education in Kandis District, 2023</i> 15

Tabel Table	Halaman Page	
2.2.2	Nama Pejabat dalam Struktur Pemerintahan di Kecamatan Kandis, 2023 <i>Name of Officials in the Government Structure and their last graduated education in Kandis District, 2023</i>	16
2.2.3	Jumlah Perangkat Desa/Kelurahan (Termasuk Kades/Lurah) di Kecamatan Kandis, 2023 <i>Number of Villages/Kelurahan Apparatus (Include Villages/ Kelurahan Head) in Kandis District, 2023</i>	17
3.	PENDUDUK/POPULATION	
3.1	Penduduk, Distribusi Persentase Penduduk, Kepadatan Penduduk, Rasio Jenis Kelamin Penduduk Menurut Desa/Kelurahan di Kecamatan Kandis, 2023 <i>Population, Percentage Distribution of Population, Population Density, and Population Sex Ratio by Villages/Kelurahan in Kandis District, 2023</i>	23
3.2	Jumlah Penduduk Menurut Kelompok Umur dan Jenis Kelamin di Kecamatan Kandis, 2023 <i>Population by Age Groups and Sex in Kandis District, 2023</i>	25
4.	SOSIAL DAN KESEJAHTERAAN RAKYAT/SOCIAL AND WELFARE	
4.1	PENDIDIKAN EDUCATION	
4.1.1	Banyaknya Desa ¹ /Kelurahan yang Memiliki Fasilitas Sekolah Menurut Tingkat Pendidikan di Kecamatan Kandis, 2021 <i>Number of Villages¹/Kelurahan Having Educational Facilities by Educational Level in Kandis District, 2021–2023</i>	39
4.1.2	Jumlah Sekolah Menurut Tingkat Pendidikan di Kecamatan Kandis, 2023/2024 <i>Number of Schools by Educational Level in Kandis District, 2023/2024</i>	40
4.1.3	Jumlah Guru Menurut Tingkat Pendidikan di Kecamatan Kandis, 2023/2024 <i>Number of Teachers by Educational Level in Kandis District, 2023/2024</i>	41

Tabel Table	Halaman Page	
4.1.4	Jumlah Murid Menurut Tingkat Pendidikan di Kecamatan Kandis, 2023/2024 <i>Number of Pupils by Educational Level in Kandis District, 2023/2024 ..</i>	42
4.2	KESEHATAN HEALTH	
4.2.1	Banyaknya Sarana Kesehatan menurut Desa ¹ / Kelurahan di Kecamatan Kandis, 2023 <i>Number of Health Facilities by Villages¹/Kelurahan in Kandis District, 2023</i>	43
4.2.2	Banyaknya Tenaga Kesehatan menurut Menurut Desa/Kelurahan di Kecamatan Kandis, 2023 <i>Number of Health Workers by Villages/Kelurahan in Kandis District, 2023</i>	45
4.2.3	Banyaknya Peserta Aktif KB dan Peserta KB Baru Menurut Desa/Kelurahan di Kecamatan Kandis, 2023 <i>Number of Active KB Participants and New KB Participants by Villages/Kelurahan in Kandis District, 2023</i>	47
4.2.4	Banyaknya Imunisasi Yang Diberikan Kepada Bayi Menurut Desa/Kelurahan di Kecamatan Kandis, 2023 <i>Number of by Villages/Kelurahan in Kandis District, 2023.....</i>	48
4.2.5	Banyaknya Warga Penderita Kekurangan Gizi Menurut Desa/Kelurahan di Kecamatan Kandis, 2023 <i>Number of People with Malnutrition by Villages/Kelurahan in Kandis District, 2023.....</i>	49
4.3	PERUMAHAN DAN LINGKUNGAN HOUSING AND ENVIRONMENT	
4.3.1	Banyaknya Desa ¹ /Kelurahan Menurut Sumber Air Minum Sebagian Besar Keluarga di Kecamatan Kandis, 2021 <i>Number of Villages¹/Kelurahan by Drinking Water Source of Majority Family in Kandis District, 2021</i>	50
4.3.2	Banyaknya Keluarga Menurut Desa/Kelurahan dan Jenis Pengguna Listrik di Kecamatan Kandis, 2021 <i>Number of Family by Villages/Kelurahan and Type of Electricity Consumer in Kandis District, 2021</i>	51
4.3.3	Banyaknya Desa ¹ /Kelurahan Menurut Sumber Penerangan Jalan Utama Desa/Kelurahan di Kecamatan Kandis, 2021	

Tabel Table	Halaman Page
	52
4.3.4	53
4.3.5	54
4.4	
4.4.1	55
4.4.2	56
4.4.3	59
4.4.4	62
4.4.5	

<i>Number of Villages/Kelurahan Having Sport Activities Groups by Type of Sport and Availability of Sport Facilities/Fields in Kandis District, 2021</i>	64
--	----

5. PERTANIAN/AGRICULTURE

5.1	Luas Panen Tanaman Sayuran dan Buah-buahan Semusim Menurut Jenis Tanaman di Kecamatan Kandis(ha), 2022–2023 <i>Harvested Area of Seasonal Vegetables and Fruits by Kind of Plant in Kandis District (ha), 2022–2023</i>	70
5.2	Produksi Tanaman Sayuran dan Buah-buahan Semusim Menurut Jenis Tanaman di Kecamatan Kandis (kuintal), 2022–2023 <i>Production of Seasonal Vegetables and Fruits by Kind of Plant in Kandis District (quintal), 2022–2023</i>	71
5.3	Luas Panen Tanaman Biofarmaka Menurut Jenis Tanaman di Kecamatan Kandis (m ²), 2022–2023 <i>Harvested Area of Medicinal Plants by Kind of Plant in Kandis District (m²), 2022–2023</i>	72
5.4	Produksi Tanaman Biofarmaka Menurut Jenis Tanaman di Kecamatan Kandis (kg), 2022–2023 <i>Production of Medicinal Plants by Kind of Plant in Kandis District (kg),2022–2023</i>	73
5.5	Luas Panen Tanaman Hias Menurut Jenis Tanaman di Kecamatan Kandis (m ²), 2022–2023 <i>Harvested Area of Ornamental Plants by Kind of Plant in Kandis District (m²), 2022–2023</i>	74
5.6	Produksi Tanaman Hias Menurut Jenis Tanaman di Kecamatan Kandis (tangkai), 2022–2023 <i>Production of Ornamental Plants by Kind of Plant n Kandis District (stalks), 2022–2023</i>	75

6.	PARIWISATA, TRANSPORTASI, DAN KOMUNIKASI/TOURISM, TRANSPORTATION, AND COMMUNICATION	
6.1	PARIWISATA TOURISM	
6.1.1	Jumlah Sarana Akomodasi Menurut Desa/Kelurahan dan Jenis Akomodasi di Kecamatan Kandis, 2023 <i>Number of Accomodation Facilities by Villages/Kelurahan and Type of Accomodation in Kandis District, 2023</i>	82
6.2	TRANSPORTASI TRANSPORTATION	
6.2.1	Keberadaan Kantor Pos/Pos Pembantu/Rumah Pos, Pos Keliling, dan Perusahaan/Agen Jasa Ekspedisi Swasta Menurut Desa/Kelurahan di Kecamatan Kandis, 2023 <i>Number of Post Office/Subsidiary of Post Office, Mobile Portal Service, Private Expedition Service Company by Villages/Kelurahan in Kandis District, 2023</i>	83
6.3	KOMUNIKASI COMMUNICATION	
6.3.1	Jumlah Menara Telepon seluler dan Operator Layanan Komunikasi Telepon Seluler Menurut Desa/ Kelurahan di Kecamatan Kandis, 2023 <i>Number of Base Transceiver Station (BTS) and Cellular Phone Communication Service Operators by Villages/Kelurahan in Kandis District, 2023</i>	84
6.3.2	Kekuatan Sinyal Telepon Seluler dan Jenis Sinyal Internet Telepon Seluler Menurut Desa/Kelurahan di Kecamatan Kandis, 2023 <i>The Strenght of Celular Phone Signal by Villages/Kelurahan in Kandis District, 2023</i>	85
7.	PERBANKAN, KOPERASI, DAN PERDAGANGAN/BANKING, COOPERATIVE, AND TRADE	
7.1	Banyaknya Sarana Lembaga Keuangan Bank Menurut Desa/ Kelurahan dan Jenis Bank di Kecamatan Kandis, 2023 <i>Number of Bank by Villages/Kelurahan and Type of Bank in Kandis District, 2023</i>	92

Tabel Table		Halaman Page
7.2	Banyaknya Koperasi Aktif Menurut Menurut Desa/ Kelurahan dan Jenis Koperasi di Kecamatan Kandis, 2023 <i>Number of Cooperative by Villages/Kelurahan and Type of Cooperative in Kandis District, 2023</i>	93
7.3	Banyaknya Sarana Perdagangan Menurut Desa/Kelurahan dan Jenis Sarana Perdagangan di Kecamatan Kandis, 2023 <i>Number of Trade Facilities by Villages/Kelurahan and Type of Trade Facilities in Kandis District, 2023</i>	95

<https://siakkab.bps.go.id>

DAFTAR GAMBAR/LIST OF FIGURES

Gambar
Figure

Halaman
Page

<https://siakkab.bps.go.id>

<https://siakkab.bps.go.id>

PENJELASAN UMUM/EXPLANATORY NOTES

Tanda-tanda, satuan-satuan, dan lain-lainnya yang digunakan dalam publikasi ini adalah sebagai berikut:

Symbols, measurement units, and acronyms which are used in this publication, are as follows:

1. TANDA-TANDA/SYMBOLS

Data tidak tersedia/ <i>Data not available</i>	: ...
Tidak ada atau nol / <i>Null or zero</i>	: -
Data dapat diabaikan/ <i>Data negligible</i>	: ~0
Tanda decimal/ <i>Decimal point</i>	: ,
Data tidak dapat ditampilkan/ <i>Not applicable</i>	: NA
Angka estimasi/ <i>Estimated figures</i>	: e
Angka diperbaiki/ <i>Revised figures</i>	: r
Angka sementara/ <i>Preliminary figures</i>	: *
Angka sangat sementara/ <i>Very preliminary figures</i>	: **
Angka sangat sangat sementara/ <i>Very very preliminary figures</i>	: ***

2. SATUAN/UNITS

barel/ <i>barrel</i>	: 158,99 liter/ <i>litres</i> = 1/6,2898 m ³
hektare (ha)/ <i>hectare (ha)</i>	: 10.000 m ²
kilometer (km)/ <i>kilometres (km)</i>	: 1.000 meter/ <i>meters (m)</i>
knot/ <i>knot</i>	: 1,8523 km/jam (<i>km/hour</i>)
kuintal/ <i>quintal</i>	: 100 kg
KWh	: 1.000 Watt hour
MWh	: 1.000 KWh
liter (untuk beras)/ <i>litre (for rice)</i>	: 0,80 kg
MMSCF	: 1/35,3 m ³
metrik ton (m.ton)/ <i>metric ton (m. ton)</i>	: 0,98421 long ton = 1.000 kg
ons/ <i>ounce</i>	: 28,31 gram/ <i>grams</i>
ton	: 1.000 kg

Satuan lain: buah, dus, butir, helai/lembar, kaleng, batang, pulsa, ton kilometer (ton-km), jam, menit, persen (%).

Other units: unit, pack, pieces, sheet, tin, pulse, ton-kilometres(ton-km), hour, minute, percent (%).

Perbedaan angka di belakang koma disebabkan oleh pembulatan angka.

The difference in decimal numbers is caused by rounding.

DAFTAR SINGKATAN/LIST OF ABBREVIATION

SI	: Stasiun Iklim/ <i>Climate Station</i>
SMPK	: Stasiun Meterologi Pertanian Khusus/ <i>Special Agricultural Meteorological Station</i>
t.t	: Tempat tidur/ <i>Bed</i>
BCG	: Bacillus Calmette Guerin
DPT	: Difteri, Pertusis, Tetanus/ <i>Diphtheria, Tetanus, and Pertussis</i>
TT	: Tetanus Toxoid
IOT	: Industri Obat Tradisional/ <i>Traditional Medicine Industry</i>
IKOT	: Industri Kecil Obat Tradisional/ <i>Traditional Medicine Small Industry</i>
Alkes	: Alat kesehatan/ <i>Health Kits</i>
PKRT	: Perbekalan Kesehatan Rumah tangga/ <i>Household Health Logistics</i>
Kompl	: Komplemen/ <i>Complement</i>
IRTP	: Industri Pangan Produksi Rumah Tangga/ <i>Foods Home Industry</i>
PBF	: Pedagang Besar Farmasi/ <i>Pharmacy Whole-seller</i>
GFK	: Gudang Farmasi Kab/Kota/Regency/ <i>Municipality Pharmacy Warehouse</i>
RB	: Rumah Bersalin/ <i>Delivery House</i>
Pustu	: Puskesmas pembantu/ <i>Auxiliary Public Health Center</i>
BP	: Balai Pengobatan/ <i>Polyclinic</i>
TPS	: Tempat Pembuangan Sampah Sementara / <i>landfill</i>
Jamkesmas	: Jaminan kesehatan masyarakat miskin/ <i>Poor public health insurance</i>
PJKMU	: Program Jaminan Kesehatan Masyarakat Umum/ <i>General Public Health Insurance Program</i>
SIUP	: Surat Ijin Usaha Perdagangan/ <i>Trading Permission Letter</i>
TDP	: Tanda Daftar Perusahaan/ <i>Company Registration Identity</i>
API	: Angka Pengenal Importir/ <i>Importer's Identity Number</i>



01

GEOGRAFI
GEOGRAPHY

<https://siakkab.bps.go.id>

canva.com



PENJELASAN TEKNIS

1. **Luas Wilayah** adalah daerah yang tercakup dalam kekuasaan teritorial sebuah daerah tersebut, baik itu wilayah daratan maupun lautan. Luas wilayah berakhir pada batas wilayah dengan kondisi fisik seperti sungai, gunung dan lain lain. Batas wilayah ini bisa berupa daratan maupun lautan dan yang disepakati secara hukum oleh Peraturan Perundangan.
2. **Sungai** adalah air tawar dari sumber ilmiah yang mengalir dari tempat yang lebih tinggi ke tempat yang lebih rendah dan menuju atau bermuara ke laut, danau, atau sungai yang lebih besar.
3. **Permukiman** adalah bagian dari lingkungan hidup di luar kawasan lindung, baik yang berupa kawasan perkotaan maupun pedesaan yang berfungsi sebagai lingkungan tempat tinggal atau lingkungan hunian dan tempat kegiatan yang mendukung perikehidupan dan penghidupan.
4. **Jarak ke Ibukota Kecamatan** adalah jarak yang dihitung dari kantor kepala desa/lurah ke kantor kecamatan dan dinyatakan dalam km.
5. **Jarak ke Ibukota Kabupaten**

TECHNICAL NOTES

1. **Area size** is an area covered by territorial authority in an area, both land and sea. The area ends at the boundary of the area with physical conditions such as rivers, mountains and others. The boundaries of this area can be in the form of land or sea and that is legally agreed by the Law.
2. **Rivers** are fresh water from scientific sources that flow from a higher place to a lower place and lead to or lead to a larger sea, lake, or others river.
3. **Resedentials** are part of the living environment outside protected areas, whether in the form of urban or rural areas, which function as residential environments or residential environments and places for activities that support life and livelihood.
4. **Distance to the subdistrict capital** is the distance calculated from the village head/lurah office to the subdistrict office and expressed in km
5. **Distance to the subregency**

adalah jarak yang dihitung dari kantor kepala desa/lurah ke kantor bupati dan dinyatakan dalam km.

***capital** is the distance calculated from the village head/lurah office to the subregency office and expressed in km.*

<https://siakkab.bps.go.id>

Tabel 1.1
Table

**Luas Daerah Menurut Desa/Kelurahan di Kecamatan
Kandis, 2023**
**Total Area by Villages/Kelurahan in Kandis District,
2023**

Desa/Kelurahan Village/Kelurahan	Luas Total Area (km²/sq.km)	Persentase terhadap Luas Kecamatan Percentage to District Area
(1)	(2)	(3)
TELAGA SAM SAM	25,00	2,11
SAM SAM	45,00	3,80
KANDIS KOTA	35,00	2,95
KANDIS	87,52	7,38
SIMPANG BELUTU	45,50	3,84
BELUTU	305,11	28,73
BEKALAR	74,85	6,31
JAMBAI MAKMUR	72,25	6,09
PENCING BEKULO	326,00	27,50
SUNGAI GONDANG	84,71	7,14
LIBO JAYA	84,71	7,14
Kandis	1.185,65	100

Sumber/Source: Kantor Camat Kandis/Kandis District Office

Tabel
Table 1.2

Jumlah Sungai yang Melintasi Desa/Kelurahan dan Keberadaan Lokasi Pemukiman di Tepi Sungai menurut Desa/Kelurahan di Kecamatan Kandis, 2023
Number of Rivers Crossing Villages/Kelurahan and the Existence of Residential Locations on Riverbanks by Villages/Kelurahan in Kandis District, 2023

Desa/Kelurahan Village/Kelurahan	Jumlah Sungai Number of River
(1)	(2)
TELAGA SAM SAM	-
SAM SAM	-
KANDIS KOTA	1
KANDIS	2
SIMPANG BELUTU	-
BELUTU	2
BEKALAR	-
JAMBAI MAKMUR	2
PENCING BEKULO	2
SUNGAI GONDANG	2
LIBO JAYA	3
Kandis	

Sumber/Source: Kantor Camat Kandis/Kandis District Office

Tabel 1.3
Table

Jarak ke Ibukota Kecamatan dan Ibukota Kabupaten/Kota Menurut Desa/Kelurahan di Kecamatan Kandis (km), 2023
Distance to the District Capital and Regency/Municipal Capital by Villages/Kelurahan in Kandis District (km), 2023

Desa/Kelurahan <i>Village/Kelurahan</i>	Jarak ke Ibukota Kecamatan <i>Distance to District Capital</i>	Jarak ke Ibukota Kabupaten/ Kota <i>Distance to Regency/Municipal Capital</i>
(1)	(2)	(3)
Telaga Sam Sam	5	136
Sam Sam	8	149,9
Kandis Kota	2	200
Kandis	20	191
Simpang Belutu	2	180
Belutu	25	280
Bekalar	15	120
Jambai Makmur	20	103
Pencing Bekulo	25	80
Sungai Gondang	35	160
Libo Jaya	19,6	145

Sumber/Source: Kantor Camat Kandis/Kandis District Office

02

**PEMERINTAHAN
GOVERNMENT**



canva.com

PENJELASAN TEKNIS

1. **Desa/Kelurahan** adalah kesatuan masyarakat hukum yang memiliki batas wilayah yang berwenang untuk mengatur dan mengurus urusan pemerintahan, kepentingan masyarakat setempat berdasarkan prakarsa masyarakat, asal dan adat istiadat setempat yang diakui dan dihormati dalam Sistem kesatuan Pemerintah Republik Indonesia (UU No. 6 Tahun 2015 tentang Desa).
2. **Satuan lingkungan setempat (SLS)** adalah satuan lingkungan di bawah desa/kelurahan. Istilah SLS bisa berbeda antar daerah, seperti rukun tetangga (RT), rukun warga (RW), dusun atau lingkungan. Batas SLS bisa berupa batas alam/buatan, tetapi ada juga yang hanya berupa dinding rumah atau tanah kosong.
3. **Desa swadaya** merupakan desa yang mayoritas penduduknya hidup dengan menggunakan sumber daya alam untuk memenuhi kebutuhan sehari-hari.
4. **Desa swakarya** mencerminkan tahap peralihan warganya dari ketergantungan pada alam menuju kemandirian, dan mengarah ke desa swasembada.

TECHNICAL NOTES

1. **Village/Kelurahan** is the unity of the legal community who have territorial boundaries that are authorized to regulate and manage government affairs, the interest of local communities based on community initiatives, origin and local customs that are acknowledged and respected within the unitary System of Government Republic of Indonesia (Law No. 6 Year 2015 about Village).
2. **The local environmental unit (LEU)** is an environmental unit under the village/kelurahan. The term SLS can be different between regions, such as neighborhood units (NU), community units (CU), hamlets or neighborhoods. SLS boundaries can be in the form of natural/artificial boundaries, but some are only in the form of house walls or vacant land.
3. **Swadaya villages** are villages where the majority of the population lives by using natural resources to meet daily needs.
4. **Swakarya villages** reflect the transition stage of their citizens from dependence on nature to independence, and lead to self-sufficiency villages.

5. **Desa swasembada** adalah hasil dari pengembangan penuh potensi di sebuah lokasi dekat perkotaan, di mana masyarakatnya mampu mandiri secara optimal.
 6. **Pemerintah desa** adalah kepala desa atau yang disebut dengan nama lain dibantu perangkat desa sebagai unsur penyelenggara pemerintah desa. Perangkat desa terdiri atas sekretaris desa (yang memimpin sekretariat desa) dan perangkat desa lainnya (terdiri atas sekretariat desa, pelaksana kewilayahan, dan pelaksana teknis).
 7. **Kepala desa/lurah** adalah pejabat pemerintah desa yang mempunyai wewenang, tugas, dan kewajiban untuk menyelenggarakan rumah tangga desanya dan melaksanakan tugas dari Pemerintah dan Pemerintah Daerah.
 8. **Sekretaris desa/sekretaris lurah** berkedudukan sebagai unsur pimpinan sekretariat desa/kelurahan. Sekretaris desa/sekretaris lurah bertugas membantu kepala desa/lurah dalam bidang administrasi pemerintahan.
5. **Swasembada village** is the result of the full development of potential in a location near the city, where the community is able to be optimally independent.
 6. **The village government** is the village head or called by another name assisted by village officials as elements of the village government organizer. The village apparatus consists of the village secretary (who leads the village secretariat) and other village officials (consisting of the village secretariat, regional implementers, and technical implementers).
 7. **The village head/sub-district head** is a village government official who has the authority, duties, and obligations to organize the household of his village and carry out the duties of the Government and Regional Government.
 8. **The village secretary/sub-district secretary** is positioned as an element of the leadership of the village/sub-district secretariat. The village secretary/sub-district secretary is tasked with assisting the village head/sub-district head in the field of government administration.

2.1 WILAYAH ADMINISTRATIF ADMINISTRATIVE AREA

Tabel 2.1.1 Status Pemerintahan, Jumlah Rukun Warga (RW) dan Rukun Tetangga (RT) Menurut Desa/Kelurahan di Kecamatan Kandis, 2023
Status of Government, Number of Rukun Warga and Rukun Tetangga by Villages' /Kelurahan in Kandis District,

Desa/Kelurahan <i>Village/Kelurahan</i>	Status	Rukun Warga (RW)	Rukun Tetangga (RT)
(1)	(2)	(3)	(4)
TELAGA SAM SAM	Kelurahan	8	25
SAM SAM	Kampung	16	38
KANDIS KOTA	Kelurahan	14	44
KANDIS	Kampung	9	27
SIMPANG BELUTU	Kelurahan	8	29
BELUTU	Kampung	8	29
BEKALAR	Kampung Adat	8	21
JAMBAI MAKMUR	Kampung	6	22
PENCING BEKULO	Kampung	4	12
SUNGAI GONDANG	Kampung	4	11
LIBO JAYA	Kampung Adat	11	26

Sumber/Source: Kantor Camat Kandis/Kandis District Office

Tabel
Table 2.1.2

Klasifikasi Desa/Kelurahan Menurut Perkembangannya di Kecamatan Kandis, 2023
Classification of Villages/Kelurahan According to Their Development in Kandis District, 2023

Desa/Kelurahan Village/Kelurahan	Klasifikasi Classification
(1)	(2)
TELAGA SAM SAM	Swadaya
SAM SAM	Swakarsa
KANDIS KOTA	Swadaya
KANDIS	Swadaya
SIMPANG BELUTU	Swadaya
BELUTU	Swakarsa
BEKALAR	Swakarsa
JAMBAI MAKMUR	Swakarsa
PENCING BEKULO	Swakarsa
SUNGAI GONDANG	Swakarsa
LIBO JAYA	Swakarsa

Sumber/Source: Kantor Camat Kandis/Kandis District Office

2.2 SUMBER DAYA MANUSIA HUMAN RESOURCES

Tabel 2.2.1 Nama Kepala Desa/Kelurahan dan Pendidikan Tertinggi yang Ditamatkan di Kecamatan Kandis, 2023
Table *Name of Villages/Kelurahan Head and their last graduated education in Kandis District, 2023*

Desa/Kelurahan <i>Village/Kelurahan</i>	Kepala Desa/Lurah <i>Villages/Kelurahan Head</i>	Pendidikan <i>Education</i>
(1)	(2)	(3)
TELAGA SAM SAM	NANANG SUHENDAR, S.STP, M.Si	S2
SAM SAM	SUPARSONO	SMA
KANDIS KOTA	NOFRIADI, S.Sos	SMA
KANDIS	MULYTNO SINAGA, S.IP	SI
SIMPANG BELUTU	TENGGU AZMI FADHLAH, S.STP, M.Si	S2
BELUTU	DA'MI	SLTA
BEKALAR	DAHNIAL	SLTA
JAMBAI MAKMUR	IRIANDI	SLTA
PENCING BEKULO	EKA INDRAWAN SINAGA, Amd	D3
SUNGAI GONDANG	SUMISNO	SMA
LIBO JAYA	TENGGU ZULKIFLI	SMA

Sumber/Source: Kantor Camat Kandis/Kandis District Office

Tabel
Table 2.2.2

**Nama Pejabat dalam Struktur Pemerintahan di
Kecamatan Kandis, 2023**
**Name of Officials in the Government Structure and their last
graduated education in Kandis District, 2023**

Jabatan Position	Nama Name	Pendidikan Education
(1)	(2)	(3)
<i>CAMAT</i>	SAID IRWAN, SE	S1
<i>SEKRETARIS KECAMATAN</i>	WENDY, S.Sos	S1
<i>KASI PEMERINTAHAN</i>	FERNANDO LUMBAN RAJA, S.Sos	S1
<i>KASI PMD</i>	SILVIA OVICA ARNIS, S.STP, Msi	S2
<i>KASI TRAMTIB</i>	DEDI SUPRAPTO, S.Sos	S1
<i>PEMEGANG KAS</i>	-	-
<i>KASI KESOS</i>	WENDI LASTA FEBRIAN, SE	S1
<i>KASUBBAG UMUM</i>	SRI HARNI YULISTIA, S.Sos	S1
<i>KASUBBAG KEUANGAN, PERENCANAAN PROGRAM DAN</i>	DEWI ANGGREINI, SE	S1

Sumber/Source: Kantor Camat Kandis/Kandis District Office

Tabel 2.2.3
Table

**Jumlah Perangkat Desa/Kelurahan (Termasuk Kades/
Lurah) di Kecamatan Kandis, 2023**
**Number of Villages/Kelurahan Apparatus (Include Villages/
Kelurahan Head) in Kandis District, 2023**

Desa/Kelurahan <i>Village/Kelurahan</i>	Laki-laki <i>Man</i>	Perempuan <i>Woman</i>
(1)	(2)	(3)
TELAGA SAM SAM	3	5
SAM SAM	7	4
KANDIS KOTA	6	3
KANDIS	7	6
SIMPANG BELUTU	4	5
BELUTU	6	8
BEKALAR	8	3
JAMBAI MAKMUR	4	9
PENCING BEKULO	6	5
SUNGAI GONDANG	8	5
LIBO JAYA	6	5

Sumber/Source: Kantor Camat Kandis/Kandis District Office

03

**PENDUDUK
POPULATION**

<https://siakkab.bps.go.id>



PENJELASAN TEKNIS

1. **Kepadatan penduduk** adalah ukuran persebaran penduduk yang menunjukkan jumlah penduduk untuk setiap kilometer persegi luas wilayah.
2. **Rasio jenis kelamin** adalah perbandingan antara jumlah penduduk laki-laki dan jumlah penduduk perempuan pada suatu daerah dan waktu tertentu, yang biasanya dinyatakan dalam banyaknya penduduk laki-laki per 100 perempuan.

TECHNICAL NOTES

1. **Population density** is a measure of the distribution of the population which shows the total population for each square kilometer of area.
2. **Sex ratio** is the ratio between total male population and female population in a certain area and at a certain time, which is usually stated in the number of male residents per 100 females.

<https://siakkab.bps.go.id>

<https://siakkab.bps.go.id>

Tabel 3.1
Table

Penduduk, Distribusi Persentase Penduduk, Kepadatan Penduduk, Rasio Jenis Kelamin Penduduk Menurut Desa/ Kelurahan di Kecamatan Kandis, 2023
Population, Percentage Distribution of Population, Population Density, and Population Sex Ratio by Villages/ Kelurahan in Kandis District, 2023

Desa/Kelurahan Village/Kelurahan	Penduduk/Population		
	Laki-Laki/Male	Perempuan/Female	Jumlah/Total
(1)	(2)	(3)	(4)
Telaga Sam Sam	4.600	4.358	8.958
Sam Sam	4.225	3.949	8.174
Kandis Kota	7.219	6.868	14.087
Kandis	4.225	4.038	8.263
Simpang Belutu	4.570	4.466	9.036
Belutu	3.731	3.413	7.144
Bekalar	2.748	2.566	5.314
Jambai Makmur	2.092	1.933	4.025
Pencing Bekulo	1.652	1.511	3.163
Sungai Gondang	1.196	1.143	2.339
Libo Jaya	3.747	3.536	7.283
Kecamatan Kandis	40.005	37.781	77.786

Lanjutan Tabel/*Continued Table 3.1*

Desa/Kelurahan <i>Village/Kelurahan</i>	Persentase Penduduk <i>Percentage of Total Population</i>	Kepadatan Penduduk (per km ²) <i>Population Density per sq.km</i>	Rasio Jenis Kelamin Penduduk <i>Population Sex Ratio</i>
(1)	(5)	(6)	(7)
Telaga Sam Sam	11,52	358	106
Sam Sam	10,51	182	107
Kandis Kota	18,11	402	105
Kandis	10,62	94	105
Simpang Belutu	11,62	199	102
Belutu	9,18	23	109
Bekalar	6,83	71	107
Jambai Makmur	5,17	56	108
Pencing Bekulo	4,07	10	109
Sungai Gondang	3,01	28	105
Libo Jaya	9,36	86	106
Kecamatan Kandis	100	66	106

Sumber/*Source*: Dinas Kependudukan dan Pencatatan Sipil Kabupaten Siak/*Civil Population and Registration Service of Siak Regency*

Tabel 3.2
Table

Jumlah Penduduk Menurut Kelompok Umur dan Jenis Kelamin di Kecamatan Kandis, 2023
Population by Age Groups and Sex in Kandis District, 2023

Kelompok Umur Age Groups	Jenis Kelamin/Sex		
	Laki-Laki Male	Perempuan Female	Jumlah Total
(1)	(2)	(3)	(4)
0-4	3.039	2.944	5.983
5-9	4.251	3.877	8.128
10-14	4.598	4.332	8.930
15-19	3.339	3.129	6.468
20-24	3.964	3.715	7.679
25-29	3.330	3.249	6.579
30-34	3.039	2.837	5.876
35-39	2.873	2.899	5.772
40-44	3.041	3.064	6.105
45-49	2.636	2.511	5.147
50-54	2.304	2.144	4.448
55-59	1.752	1.446	3.198
60-64	933	807	1.740
65-69	492	429	921
70-74	236	228	464
75+	178	170	348
Total	40.005	37.781	77.786

Sumber/Source: Dinas Kependudukan dan Pencatatan Sipil Kabupaten Siak/Civil Population and Registration Service of Siak Regency

04

SOSIAL DAN KESEJAHTERAAN RAKYAT *SOCIAL AND WELFARE*



<https://slakbookops.go.id>

PENJELASAN TEKNIS

1. **Jalur Pendidikan di Indonesia** terdiri atas 1) pendidikan formal, 2) pendidikan nonformal, dan 3) pendidikan informal yang ketiganya dapat saling melengkapi dan memperkaya (Undang-Undang No. 20 Tahun 2003 tentang Sistem Pendidikan Nasional)
2. **Jenjang Pendidikan Formal** terdiri atas pendidikan dasar, pendidikan menengah, dan pendidikan tinggi. Jenis pendidikan yang diajarkan mencakup pendidikan umum, kejuruan, akademik, profesi, vokasi, keagamaan, dan khusus.
 - a. **Pendidikan Dasar** berbentuk Sekolah Dasar (SD) dan Madrasah Ibtidaiyah (MI) atau bentuk lain yang sederajat serta Sekolah Menengah Pertama (SMP) dan Madrasah Tsanawiyah (MTs) atau bentuk lain yang sederajat.
 - b. **Pendidikan Menengah** berbentuk Sekolah Menengah Atas (SMA), Madrasah Aliyah (MA), Sekolah Menengah Kejuruan (SMK), dan Madrasah Aliyah Kejuruan (MAK), atau bentuk lain yang sederajat.
 - c. **Pendidikan Tinggi** merupakan jenjang pendidikan setelah pendidikan menengah yang

TECHNICAL NOTES

1. **The Education System in Indonesia** consists of 1) a formal education, 2) non-formal education, and 3) informal education that all three can be complementary and enriching (Law No. 20 Year 2003 about The National Education System)
2. **The Formal Education Level** consists of primary education, secondary education, and high education. The kind of education that taught consists of general education, vocational, academic, professional, religious, and specific education.
 - a. **The Primary Education** consists of Elementary School and Islamic Elementary School or other equivalent forms and Junior High School and MTs or other equivalent forms.
 - b. **The Secondary Education** consists of the senior high school, Madrasah Aliyah, Vocational School, and Vocational Madrasah Aliyah, or other equivalent forms.
 - c. **The Tertiary Education** consists of the education level after the secondary education that consists

mencakup program pendidikan diploma, sarjana, magister, spesialis, dan doktor yang diselenggarakan oleh perguruan tinggi. Perguruan tinggi dapat berbentuk akademi, politeknik, sekolah tinggi, atau institut.

of diplomas, bachelor, master, specialist, and doctoral degrees that are held by the college. The universities can be academy, polytechnic, college, or institute

3. **TK (Taman Kanak-Kanak)** adalah salah satu bentuk satuan pendidikan anak usia dini pada jalur pendidikan formal yang menyelenggarakan program pendidikan bagi anak berusia 4 (empat) tahun sampai dengan 6 (enam) tahun (Peraturan Pemerintah Republik Indonesia Nomor 19 Tahun 2017).
4. **RA (Raudhatul Athfal)/BA (Bustanul Athfal)** adalah salah satu bentuk satuan pendidikan anak usia dini pada jalur pendidikan formal yang menyelenggarakan program pendidikan dengan kekhasan agama Islam bagi anak berusia 4 (empat) tahun sampai dengan 6 (enam) tahun (Peraturan Pemerintah Republik Indonesia Nomor 19 Tahun 2017).
5. **Rumah Sakit** adalah tempat pemeriksaan dan perawatan kesehatan, biasanya berada di bawah pengawasan dokter/tenaga medis, yang melayani penderita yang sakit untuk berobat rawat jalan atau rawat inap. Undang-undang RI No. 44 Tahun 2009 tentang rumah sakit
3. **Kindergarten (TK)** is one form of early childhood education unit in the formal education pathway that organizes educational programs for children aged 4 (four) years to 6 (six) years (Government Regulation of the Republic of Indonesia Number 19 of 2017).
4. **RA (Raudhatul Athfal) / BA (Bustanul Athfal)** is one form of early childhood education unit in the formal education pathway that organizes educational programs with Islamic religious characteristics for children aged 4 (four) years to 6 (six) years (Government Regulation of the Republic of Indonesia Number 19 of 2017).
5. **Hospital** is a place for health check, usually controlled/supervised by doctors/medical personnel to serve the ill patients to get outpatient or inpatient treatment services. The law of the Republic of Indonesia Number 44 year 2009 concerning about hospital have been grouping hospital based

mengelompokkan rumah sakit berdasarkan jenis pelayanan yang diberikan menjadi:

Rumah Sakit Umum adalah rumah sakit yang memberikan pelayanan kesehatan pada semua bidang dan jenis penyakit.

Rumah Sakit khusus adalah rumah sakit yang memberikan pelayanan utama pada satu bidang atau satu jenis penyakit tertentu berdasarkan disiplin ilmu, golongan umur, organ, jenis penyakit, atau kekhususan lainnya.

6. Poliklinik / klinik / balai pengobatan adalah sarana kesehatan yang dipakai untuk pelayanan berobat jalan, biasanya berada di bawah pengawasan dokter/tenaga medis.

7. Puskesmas (Pusat Kesehatan Masyarakat) adalah unit pelaksana teknis dinas kesehatan kabupaten/ kota yang mempunyai fungsi utama sebagai penyelenggara pelayanan kesehatan tingkat pertama. Wilayah kerja puskesmas maksimal adalah satu kecamatan dan untuk dapat menjangkau wilayah kerjanya, puskesmas mempunyai jaringan pelayanan yang meliputi unit Puskesmas Pembantu (Pustu), unit Puskesmas Keliling (Puskel), dan unit bidan desa/komunitas

on the type of service being given into:

General Hospital is a hospital that provides health services in all areas and types of diseases.

Special Hospital is a hospital that provides primary care in one area or one particular type of disease base on dicipline, age group, organ, type of disease, or other specificity.

6. Polyclinic/medical clinic is a health facility in which to get outpatient services, usually under the control of doctor/medical personnel.

7. Public Health Center is technical implementation unit of regency health department that have the primary function as a first-level health care providers. The working area standard of public health center is one district and to reach their working areas, public health centers have a service network covering subsidiary of public health center, mobile public health center units, and midwife units (Regulation of the Minister of Health of Indonesia Number 75 Year 2014 about Public Health Center).

(Peraturan Menteri Kesehatan RI No. 75 Tahun 2014 Tentang Pusat Kesehatan Masyarakat).

8. **Apotek** adalah suatu tempat tertentu yang digunakan untuk melakukan pekerjaan kefarmasian dan penyaluran/ penjualan obat atau bahan farmasi dan perbekalan kesehatan lainnya kepada masyarakat yang dikelola oleh tenaga apoteker (Peraturan Menteri Kesehatan RI No. 1332 Tahun 2002 tentang Perubahan Atas Peraturan Menteri Kesehatan RI No. 922/MENKES/ PER/X/1993 tentang Ketentuan dan Tata Cara Pemberian Izin Apotek).
8. **Pharmacy** is a specific place that is used for pharmaceutical jobs, and distribution/sale of drugs/ pharmaceuticals and other medical supplies to people that are administered by trained pharmacist (Regulation of the Minister of Health of Indonesia Number 1332 Year 2002 about the Changes of Regulation of the Minister of Health of Indonesia Number 922/ MENKES/PER/X/1993 about Provision and Procedures for Administration of Licensed Pharmacies).
9. **Imunisasi** adalah memasukkan kuman atau racun penyakit tertentu yang sudah dilemahkan (vaksin) ke dalam tubuh dengan cara disuntik atau diminum (diteteskan dalam mulut) dengan maksud agar terjadi kekebalan tubuh terhadap penyakit tersebut.
9. **Immunization** is putting enervated microbe of a certain disease into human body by injection or drinking (dropping into mouth) to make the body immune to that disease.
10. **BCG (Bacillus Calmette Guerin)** merupakan vaksinasi untuk mencegah penyakit TBC, diberikan pada bayi baru lahir atau anak, dengan suntikan pada kulit pangkal lengan atas. Bekas suntikan kemudian akan membentuk tonjolan kecil jaringan parut pada kulit lengan atas. Suntikan BCG diberikan kepada anak sebanyak 1 kali.
10. **BCG (Bacillus Calmette Guerin)** is a vaccine to prevent TBC disease, given to newborns or children, by injection at the base of the skin of the upper arm. Injection site will form little bumps of scar tissue in the skin of the upper arm. BCG injections given to children 1 times.

- 11. DPT (Difteri, Pertusis, Tetanus)** merupakan vaksin untuk mencegah penyakit Difteri, Pertusis, dan Tetanus yang diberikan pada bayi berumur 3 bulan ke atas, dengan suntikan pada paha, diulang 1 bulan dan 2 bulan kemudian, sehingga suntikan imunisasi DPT lengkap pada balita berjumlah 3 kali (kadangkadang selang waktu antar suntikan bisa lebih dari 1 bulan).
- 12. Gizi buruk** adalah suatu keadaan kekurangan konsumsi zat gizi yang disebabkan oleh rendahnya konsumsi energi protein dalam makanan sehari-hari, yang ditandai dengan berat dan tinggi badan tidak sesuai umur (dibawah rata-rata) dan harus ditetapkan oleh tenaga medis.
- 13. Perusahaan Listrik Negara (disingkat PLN) atau nama resminya** adalah PT. PLN (Persero) adalah sebuah BUMN yang mengurus semua aspek kelistrikan yang ada di Indonesia.
- 14. Bencana** adalah peristiwa atau rangkaian peristiwa yang mengancam dan mengganggu kehidupan dan penghidupan masyarakat yang disebabkan, baik oleh faktor alam dan atau faktor non alam maupun faktor manusia sehingga mengakibatkan timbulnya korban jiwa, kerusakan lingkungan, kerugian harta benda,
- 11. DPT (Diphtheria, Pertussis, Tetanus)** is a vaccine to prevent the diphtheria, pertussis, and tetanus disease, given to infants aged 3 months and above, with a shot in the thigh, repeated one month and two months later, so that the complete DPT immunization shots at toddler totaling 3 times (sometimes the time interval between injections can be more than 1 month).
- 12. Malnutrition** is a condition of lack of nutrient consumption caused by low consumption of protein energy in daily food, which is characterized by weight and height that are not appropriate for age (below average) and must be determined by medical personnel.
- 13. State Electricity Company (abbreviated as PLN) or its official name is PT. PLN (Persero)** is a BUMN that deals with all aspects of electricity in Indonesia.
- 14. Disaster** is an events or sequences of events that threaten and disrupt the lives and livelihoods of people caused by natural factors and/or non-natural factors and human factors that result in casualties, environmental damage, property losses, and psychological impacts.

dan dampak psikologis.

- 15. Bencana alam** adalah bencana yang diakibatkan oleh peristiwa atau serangkaian peristiwa yang disebabkan oleh alam antara lain berupa gempa bumi, tsunami, gunung meletus, banjir, kekeringan, angin topan, dan tanah longsor.
- 15. *Natural disasters*** are disasters caused by events or a series of events caused by nature including earthquakes, tsunamis, volcanic eruptions, floods, droughts, hurricanes, and landslides.
- 16. Kejadian Bencana** adalah peristiwa bencana yang terjadi dan dicatat berdasarkan tanggal kejadian, lokasi, jenis bencana, korban dan ataupun kerusakan. Jika terjadi bencana pada tanggal yang sama dan melanda lebih dari satu wilayah, maka dihitung sebagai satu kejadian.
- 16. *Disaster events*** are catastrophic events that occur and are recorded based on the date of the incident, location, type of disaster, victim and/or damage. If a disaster occurs on the same date and hits more than one region, it is counted as one event.
- 17. Gempa bumi** adalah getaran atau guncangan yang terjadi di permukaan bumi yang disebabkan oleh tumbukan antar lempeng bumi, patahan aktif, aktivitas gunung api, atau runtuhannya batuan.
- 17. *Earthquakes*** are vibrations or shocks that occur on the surface of the earth caused by collisions between the earth's plates, active faults, volcanic activity, or rock debris.
- 18. Tanah longsor** adalah salah satu jenis gerakan massa tanah atau batuan, ataupun percampuran keduanya, menuruni atau keluar lereng akibat terganggunya kestabilan tanah atau batuan penyusun lereng.
- 18. *Landslides*** are one type of land mass movement or rock, or a mixture of both, down or out of the slope due to disruption of soil stability or rock slope constituents.
- 19. Banjir** adalah peristiwa atau keadaan dengan terendamnya suatu daerah atau daratan karena volume air yang meningkat.
- 19. *Flood*** is an event or situation where an area or land is submerged due to the increasing volume of water.

- 20. Banjir bandang** adalah banjir yang datang secara tiba-tiba dengan volume yang besar sehingga merusak rumah-rumah penduduk maupun menimbulkan korban jiwa. Banjir bandang disebabkan oleh beberapa faktor seperti karena jebolnya tanggul atau waduk/situ, maupun karena penggundulan hutan.
- 20. Flash floods** are floods that come suddenly with large volumes that damage people's homes and cause casualties. Flash floods are caused by several factors such as the collapse of embankments or reservoirs/lake, or deforestation.
- 21. Tsunami** adalah sebuah gelombang/ombak laut yang besar yang terjadi karena gerakan vertical pada kerak bumi yang diakibatkan oleh gempa bumi, gempa di laut, gunung berapi meletus, atau hantaman meteor di laut.
- 21. Tsunami** is a large sea wave that occurs due to vertical movements in the earth's crust caused by earthquakes, earthquakes at sea, volcanic eruptions, or meteor strikes at sea.
- 22. Gunung meletus** adalah fenomena alam yang terjadi akibat aktivitas vulkanik di gunung yang menyebabkan magma keluar maupun material vulkanik dari kawah gunung.
- 22. A volcanic eruption** is a natural phenomenon that occurs due to volcanic activity on a mountain which causes magma to come out and volcanic material from the crater of the mountain.
- 23. Gelombang pasang laut** adalah gelombang tinggi yang ditimbulkan karena efek terjadinya siklon tropis di sekitar wilayah Indonesia dan berpotensi kuat menimbulkan bencana alam.
- 23. Tidal waves** are high waves caused by the effects of tropical cyclones around the Indonesian region and have the potential to cause natural disasters.
- 24. Angin puyuh/puting beliung/topan** adalah angin kencang yang datang secara tiba-tiba, mempunyai pusat, dan bergerak melingkar menyerupai spiral
- 24. Whirlwinds/tornadoes/typhoons** are strong winds that come suddenly, have a center, and move in a circle resembling a spiral at a speed of 40-50 km/hour until

dengan kecepatan 40-50 km/jam hingga menyentuh permukaan bumi dan akan hilang dalam waktu singkat (3-5 menit).

they touch the earth's surface and will disappear in a short time (3-5 minutes).

25. Kebakaran hutan dan lahan adalah suatu keadaan di mana hutan dan lahan dilanda api, sehingga mengakibatkan kerusakan hutan dan lahan yang menimbulkan kerugian ekonomis dan atau nilai lingkungan.

25. Forest and land fires are a condition in which forests and land are hit by fire, resulting in forest and land damage that causes economic losses and/or environmental value.

26. Kekeringan (lahan) adalah keadaan kekurangan pasokan air pada suatu daerah dalam masa yang berkepanjangan (beberapa bulan hingga bertahun-tahun).

26. Drought (land) is a condition of water shortage in an area for a prolonged period (several months to years).

27. Abrasi adalah proses pengikisan pantai oleh tenaga gelombang laut dan arus laut yang bersifat merusak. Abrasi biasanya disebut juga erosi pantai.

27. Abrasion is the process of coastal erosion by the power of ocean waves and ocean currents that are destructive. Abrasion is usually also called coastal erosion.

28. Korban terdampak adalah orang atau sekelompok orang yang menderita akibat dampak buruk bencana, seperti kerusakan dan/atau kerugian harta benda, namun masih dapat menempati tempat tinggalnya (Perka BNPB No. 8/2011).

28. Affected victims are people or groups of people who suffer from the negative impacts of a disaster, such as damage and/or loss of property, but are still able to occupy their residence (BNPB Regulation No. 8/2011).

29. Mitigasi adalah serangkaian upaya untuk mengurangi risiko bencana, baik melalui pembangunan fisik maupun penyadaran dan peningkatan kemampuan menghadapi ancaman bencana.

29. Mitigation is a series of efforts to reduce disaster risks, both through physical development and awareness and increasing the ability to face disaster threats.

- 30. Sistem peringatan dini bencana alam** adalah serangkaian kegiatan pemberian peringatan sesegera mungkin kepada masyarakat tentang kemungkinan terjadinya bencana alam pada suatu tempat oleh lembaga yang berwenang.
- 30. A natural disaster early warning system** is a series of activities to provide warnings as soon as possible to the public about the possibility of a natural disaster in a place by an authorized institution.
- 31. Sistem peringatan dini khusus tsunami** adalah fasilitas pendeteksian kejadian bencana alam tsunami untuk memberikan peringatan dini sebelum bencana alam tsunami datang/menimpa desa/kelurahan.
- 31. A special tsunami early warning system** is a tsunami natural disaster detection facility to provide early warning before a tsunami natural disaster comes/hits a village/sub-district.
- 32. Perlengkapan keselamatan** adalah perlengkapan yang diupayakan/ disediakan oleh aparat setempat ataupun warga komunitas lokal untukantisipasi maupun evakuasi korban saat terjadi bencana alam.
- 32. Safety equipment** is equipment that is attempted/provided by local officials or local community residents to anticipate or evacuate victims when a natural disaster occurs.
- 33. Rambu-rambu dan jalur evakuasi bencana** adalah rambu-rambu/tanda dan jalur atau rute khusus yang digunakan untuk evakuasi pada saat terjadi bencana alam.
- 33. Disaster evacuation signs and routes** are signs/signs and special routes or routes used for evacuation when a natural disaster occurs.
- 34. Tempat ibadah** adalah bangunan/ruangan yang lokasinya tetap dan peruntukannya khusus untuk ibadah oleh masyarakat umum sesuai agama yang dianut tanpa memandang status kepemilikan, termasuk bangunan/ruangan yang lokasinya tetap dan
- 34. A place of worship** is a building/room whose location is fixed and whose function is specifically for worship by the general public according to the religion they adhere to, regardless of ownership status, including buildings/rooms whose location is fixed and whose

fungsinya dikhususkan untuk ibadah di fasilitas umum.

function is specifically for worship in public facilities.

35. Lapangan olahraga adalah tempat lapang untuk kegiatan olahraga yang ada di desa/ kelurahan baik yang sesuai dengan persyaratan olahraga yang bersangkutan maupun yang tidak.

35. A sports field is an open space for sports activities in a village/ sub-district, whether it meets the requirements of the sport in question or not.

<https://siakkab.bps.go.id>

4.1 PENDIDIKAN EDUCATION

Tabel 4.1.1 Banyaknya Desa¹/Kelurahan yang Memiliki Fasilitas Sekolah Menurut Tingkat Pendidikan di Kecamatan Kandis, 2021
Number of Villages¹/Kelurahan Having Educational Facilities by Educational Level in Kandis District, 2021–2023

Tingkat Pendidikan Educational Level	2021 ²
(1)	(2)
Sekolah Dasar (SD) <i>Primary School</i>	11
Madrasah Ibtidaiyah (MI) <i>Madrasah Ibtidaiyah</i>	4
Sekolah Menengah Pertama (SMP) <i>Junior High School</i>	11
Madrasah Tsanawiyah (MTs) <i>Madrasah Tsanawiyah (MTs)</i>	5
Sekolah Menengah Atas (SMA) <i>Senior High School</i>	4
Sekolah Menengah Kejuruan (SMK) <i>Vocational High School</i>	4
Madrasah Aliyah (MA) <i>Madrasah Aliyah</i>	3
Akademi/Perguruan Tinggi <i>Academy/University</i>	1

Catatan/Note: ¹Desa pada tabel ini termasuk Unit Permukiman Transmigrasi (UPT) yang masih dibina oleh kementerian terkait/
Villages in this table include Transmigration Settlement Unit which is still fostered by the relevant ministries.

Sumber/Source: ²Badan Pusat Statistik, Pendataan Potensi Desa (Podes)/BPS-Statistics Indonesia, Village Potential Data Collecting

Tabel 4.1.2 Jumlah Sekolah Menurut Tingkat Pendidikan di Kecamatan Kandis, 2023/2024
Table Number of Schools by Educational Level in Kandis District, 2023/2024

Tingkat Pendidikan Educational Level	Negeri/Public	Swasta/Private	Jumlah/Total
(1)	(2)	(3)	(4)
Taman Kanak-Kanak (TK) ¹ <i>Kindergarten</i> ¹
Raudatul Athfal (RA) ² <i>Raudatul Athfal (RA)</i> ²	-	9	9
Sekolah Dasar (SD) ⁴ <i>Elementary Schools</i> ⁴	23	7	30
Madrasah Ibtidaiyah (MI) ² <i>Madrasah Ibtidaiyah (MI)</i> ²	-	6	6
Sekolah Menengah Pertama (SMP) ⁴ <i>Junior High Schools</i> ⁴	9	8	17
Madrasah Tsanawiyah (MTs) ² <i>Madrasah Tsanawiyah (MTs)</i> ²	-	7	7
Sekolah Menengah Atas (SMA) ⁴ <i>Senior High Schools</i> ⁴	4	1	5
Sekolah Menengah Kejuruan (SMK) ⁴ <i>Vocational High Schools</i> ⁴	2	4	6
Madrasah Aliyah (MA) ² <i>Madrasah Aliyah (MA)</i> ²	-	5	5

Catatan/Note: ²Seluruh Raudatul Athfal (RA) berstatus swasta/All Raudatul Athfal (RA) are private

Sumber/Source: ¹Kementerian Pendidikan, Kebudayaan, Riset, dan Teknologi; <https://dapo.kemdikbud.go.id/sp>; data semester genap per tanggal 3 September 2024 /Ministry of Education, Culture, Research, and Technology; <https://dapo.kemdikbud.go.id/sp>; even semester data as of 3 September 2024

²Kementerian Agama, EMIS, data semester genap laporan sampai dengan 30 Juni 2024/Ministry of Religious Affairs, EMIS, odd semester report data up to 30 June 2024

⁴Kementerian Pendidikan, Kebudayaan, Riset, dan Teknologi; Sistem Data Pokok Pendidikan; data semester ganjil laporan sampai dengan 30 November 2023/Ministry of Education, Culture, Research, and Technology; Basic Education Data System; odd semester report data up to 30 November 2023

Tabel
Table 4.1.3

Jumlah Guru Menurut Tingkat Pendidikan di Kecamatan Kandis, 2023/2024
Number of Teachers by Educational Level in Kandis District, 2023/2024

Tingkat Pendidikan Educational Level	Negeri/Public	Swasta/Private	Jumlah/Total
(1)	(2)	(3)	(4)
Taman Kanak-Kanak (TK) ¹ <i>Kindergarten</i> ¹
Raudatul Athfal (RA) ² <i>Raudatul Athfal (RA)</i> ²	-	58	58
Sekolah Dasar (SD) ^{4,5} <i>Elementary Schools</i> ^{4,5}	457	96	553
Madrasah Ibtidaiyah (MI) ² <i>Madrasah Ibtidaiyah (MI)</i> ²	-	75	75
Sekolah Menengah Pertama (SMP) ^{4,5} <i>Junior High Schools</i> ^{4,5}	198	57	255
Madrasah Tsanawiyah (MTs) ² <i>Madrasah Tsanawiyah (MTs)</i> ²	-	111	111
Sekolah Menengah Atas (SMA) ^{4,5} <i>Senior High Schools</i> ^{4,5}	124	13	137
Sekolah Menengah Kejuruan (SMK) ^{4,5} <i>Vocational High Schools</i> ^{4,5}	54	59	113
Madrasah Aliyah (MA) ² <i>Madrasah Aliyah (MA)</i> ²	-	61	61

Catatan/Note: ³Seluruh Raudatul Athfal (RA) berstatus swasta/*All Raudatul Athfal (RA) are private*

⁵Jumlah guru termasuk kepala sekolah dan guru/*The total of teachers including headmaster and teacher.*

Sumber/Source: ¹Kementerian Pendidikan, Kebudayaan, Riset, dan Teknologi; <https://dapo.kemdikbud.go.id/sp>; data semester genap per tanggal 3 September 2024 /*Ministry of Education, Culture, Research, and Technology; https://dapo.kemdikbud.go.id/sp; even semester data as of 3 September 2024*

²Kementerian Agama, EMIS, data semester genap laporan sampai dengan 30 Juni 2024/*Ministry of Religious Affairs, EMIS, odd semester report data up to 30 June 2024*

⁴Kementerian Pendidikan, Kebudayaan, Riset, dan Teknologi; Sistem Data Pokok Pendidikan; data semester ganjil laporan sampai dengan 30 November 2023/*Ministry of Education, Culture, Research, and Technology; Basic Education Data System; odd semester report data up to 30 November 2023*

Tabel 4.1.4 Jumlah Murid Menurut Tingkat Pendidikan di Kecamatan Kandis, 2023/2024
Table Number of Pupils by Educational Level in Kandis District, 2023/2024

Tingkat Pendidikan Educational Level	Negeri/Public	Swasta/Private	Jumlah/Total
(1)	(2)	(3)	(4)
Taman Kanak-Kanak (TK) ¹ <i>Kindergarten¹</i>
Raudatul Athfal (RA) ² <i>Raudatul Athfal (RA)²</i>	0	355	355
Sekolah Dasar (SD) ⁴ <i>Elementary Schools⁴</i>	8.271	1.825	10.096
Madrasah Ibtidaiyah (MI) ² <i>Madrasah Ibtidaiyah (MI)²</i>	0	1.053	1.053
Sekolah Menengah Pertama (SMP) ⁴ <i>Junior High Schools⁴</i>	3.460	561	4.021
Madrasah Tsanawiyah (MTs) ² <i>Madrasah Tsanawiyah (MTs)²</i>	0	972	972
Sekolah Menengah Atas (SMA) ⁴ <i>Senior High Schools⁴</i>	2.001	230	2.231
Sekolah Menengah Kejuruan (SMK) ⁴ <i>Vocational High Schools⁴</i>	910	755	1.665
Madrasah Aliyah (MA) ² <i>Madrasah Aliyah (MA)²</i>	0	405	405

Catatan/Note: ³ Seluruh Raudatul Athfal (RA) berstatus swasta/All Raudatul Athfal (RA) are private

Sumber/Source: ¹ Kementerian Pendidikan, Kebudayaan, Riset, dan Teknologi; <https://dapo.kemdikbud.go.id/sp>; data semester genap per tanggal 3 September 2024 /Ministry of Education, Culture, Research, and Technology; <https://dapo.kemdikbud.go.id/sp>; even semester data as of 3 September 2024

² Kementerian Agama, EMIS, data semester genap laporan sampai dengan 30 Juni 2024/Ministry of Religious Affairs, EMIS, odd semester report data up to 30 June 2024

⁴ Kementerian Pendidikan, Kebudayaan, Riset, dan Teknologi; Sistem Data Pokok Pendidikan; data semester ganjil laporan sampai dengan 30 November 2023/Ministry of Education, Culture, Research, and Technology; Basic Education Data System; odd semester report data up to 30 November 2023

4.2 KESEHATAN HEALTH

Tabel 4.2.1 Banyaknya Sarana Kesehatan menurut Desa¹/Kelurahan di Kecamatan Kandis, 2023
Table *Number of Health Facilities by Villages¹/Kelurahan in Kandis District, 2023*

Desa/Kelurahan Village/Kelurahan	Puskesmas Health Center	Pustu Sub-health center	Praktik Dokter Doctor's Practice	Praktik Bidan Midwife Practice
(1)	(2)	(3)	(4)	(5)
TELAGA SAM SAM	1	1	4	7
SAM SAM	-	1	-	-
KANDIS KOTA	-	1	1	14
KANDIS	-	1	1	7
SIMPANG BELUTU	-	1	-	2
BELUTU	-	1	-	3
BEKALAR	-	1	-	-
JAMBAI MAKMUR	-	1	-	-
PENCING BEKULO	-	-	-	1
SUNGAI GONDANG	-	-	-	1
LIBO JAYA	-	1	-	2
Kandis	1	9	6	37

Lanjutan Tabel/Continued Table 4.2.1

Desa/Kelurahan Village/Kelurahan	Poskesdes/ Polindes Village Health Post	Rumah Sakit Hospitals	Poliklinik/Balai Pengobatan Medical Center	Apotek Pharmacy
(1)	(6)	(7)	(8)	(9)
TELAGA SAM SAM	-	-	2	1
SAM SAM	-	-	2	-
KANDIS KOTA	-	-	3	-
KANDIS	1	-	1	-
SIMPANG BELUTU	1	-	-	1
BELUTU	1	-	-	-
BEKALAR	1	-	1	-
JAMBAI MAKMUR	1	-	-	-
PENCING BEKULO	1	-	-	-
SUNGAI GONDANG	1	-	-	-
LIBO JAYA	1	-	1	-
Kandis	8	0	10	2

Sumber/Source: Puskesmas Kandis/ Public Health Center of Kandis District

Tabel
Table 4.2.2

**Banyaknya Tenaga Kesehatan menurut Menurut Desa/
Kelurahan di Kecamatan Kandis, 2023**
*Number of Health Workers by Villages/Kelurahan in Kandis
District, 2023*

Desa/Kelurahan Village/Kelurahan	Dokter Umum Doctors	Dokter Gigi Dentist	Dokter Spesialis Specialist
(1)	(2)	(3)	(4)
TELAGA SAM SAM	3	1	-
SAM SAM	-	-	-
KANDIS KOTA	1	1	-
KANDIS	1	-	-
SIMPANG BELUTU	-	-	-
BELUTU	-	-	-
BEKALAR	-	-	-
JAMBAI MAKMUR	-	-	-
PENCING BEKULO	-	-	-
SUNGAI GONDANG	-	-	-
LIBO JAYA	-	-	-
Kandis	5	2	0

Desa/Kelurahan Village/Kelurahan	Bidan Midwife	Perawat Nurse	Dokter Spesialis Specialist
(1)	(5)	(6)	(7)
TELAGA SAM SAM	6	1	1
SAM SAM	1	-	-
KANDIS KOTA	15	-	-
KANDIS	9	-	-
SIMPANG BELUTU	4	-	1
BELUTU	4	1	-
BEKALAR	2	-	-
JAMBAI MAKMUR	2	-	-
PENCING BEKULO	2	-	-
SUNGAI GONDANG	2	-	-
LIBO JAYA	4	-	-
Kandis	51	2	2

Sumber/Source: Puskesmas Kandis/ Public Health Center of Kandis District

Tabel 4.2.3
Table

Banyaknya Peserta Aktif KB dan Peserta KB Baru Menurut Desa/Kelurahan di Kecamatan Kandis, 2023
Number of Active KB Participants and New KB Participants by Villages/Kelurahan in Kandis District, 2023

Desa/Kelurahan Village/Kelurahan	Peserta Aktif Active Participants	Peserta Baru New Participants
(1)	(2)	(3)
TELAGA SAM SAM	1.100	460
SAM SAM	1.040	440
KANDIS KOTA	1.640	700
KANDIS	820	348
SIMPANG BELUTU	950	415
BELUTU	915	408
BEKALAR	455	267
JAMBAI MAKMUR	468	198
PENCING BEKULO	256	115
SUNGAI GONDANG	362	155
LIBO JAYA	838	361
Kandis	8.844	3.867

Sumber/Source: Puskesmas Kandis/ Public Health Center of Kandis District

Tabel
Table 4.2.4

Banyaknya Imunisasi Yang Diberikan Kepada Bayi Menurut Desa/Kelurahan di Kecamatan Kandis, 2023
Number of by Villages/Kelurahan in Kandis District, 2023

Desa/Kelurahan Village/Kelurahan	BCG	DPT I	POLIO 4	Campak
(1)	(2)	(3)	(4)	(5)
TELAGA SAM SAM	110	115	98	88
SAM SAM	88	92	92	86
KANDIS KOTA	197	199	141	120
KANDIS	98	99	89	76
SIMPANG BELUTU	128	130	83	80
BELUTU	90	92	85	89
BEKALAR	97	98	84	84
JAMBAI MAKMUR	82	84	76	76
PENCING BEKULO	86	87	70	70
SUNGAI GONDANG	80	82	64	64
LIBO JAYA	94	96	84	84
Kandis	1.150	1.174	966	917

Sumber/Source: Puskesmas Kandis/ Public Health Center of Kandis District

Tabel 4.2.5
Table

Banyaknya Warga Penderita Kekurangan Gizi Menurut Desa/Kelurahan di Kecamatan Kandis, 2023
Number of People with Malnutrition by Villages/Kelurahan in Kandis District, 2023

Desa/Kelurahan Village/Kelurahan	2023
(1)	(2)
TELAGA SAM SAM	13
SAM SAM	13
KANDIS KOTA	19
KANDIS	1
SIMPANG BELUTU	11
BELUTU	19
BEKALAR	28
JAMBAI MAKMUR	6
PENCING BEKULO	12
SUNGAI GONDANG	9
LIBO JAYA	24
Kandis	155

Sumber/Source: Puskesmas Kandis/ Public Health Center of Kandis District

4.3 PERUMAHAN DAN LINGKUNGAN HOUSING AND ENVIRONMENT

Tabel 4.3.1 Banyaknya Desa¹/Kelurahan Menurut Sumber Air Minum Sebagian Besar Keluarga di Kecamatan Kandis, 2021
Table *Number of Villages¹/Kelurahan by Drinking Water Source of Majority Family in Kandis District, 2021*

Sumber Air Minum Source of Drinking Water	2021 ²
(1)	(2)
Air Kemasan Bermerk/ <i>Branded Bottled Water</i>	-
Air Isi Ulang/ <i>Refil Water</i>	10
Leding Dengan Meteran/ <i>Metered Piped Water</i>	-
Leding Tanpa Meteran/ <i>Non Metered Piped Water</i>	-
Sumur Bor atau Pompa/ <i>Artesian Well or Pumped Water</i>	-
Sumur/ <i>Well</i>	1
Mata Air/ <i>Spring</i>	-
Sungai/Danau/Kolam/ Waduk/Situ/ Embung/Bendungan/ <i>River/Lake/Pond/Reservoir/Dam</i>	-
Air Hujan/ <i>Rainwater</i>	-
Lainnya/ <i>Others</i>	-

Catatan/*Note*: ¹Desa pada tabel ini termasuk Unit Permukiman Transmigrasi (UPT) yang masih dibina oleh kementerian terkait/
Villages in this table include Transmigration Settlement Unit which is still fostered by the relevant ministries.

Sumber/*Source*: ²Badan Pusat Statistik, Pendataan Potensi Desa (Podes)/BPS-Statistics Indonesia, Village Potential Data Collecting

Tabel 4.3.2
Table

Banyaknya Keluarga Menurut Desa/Kelurahan dan Jenis Pengguna Listrik di Kecamatan Kandis, 2021
Number of Family by Villages/Kelurahan and Type of Electricity Consumer in Kandis District, 2021

Desa/Kelurahan <i>Village/Kelurahan</i>	Pengguna Listrik <i>Electricity Consumer</i>			Bukan Pengguna Listrik <i>Not Electricity Consumer</i>
	PLN <i>State Electricity Company</i>	Non-PLN <i>Non-State Electricity Company</i>	Jumlah <i>Total</i>	
(1)	(2)	(3)	(4)	(5)
Telaga Sam Sam	1.751	0	1.751	-
Sam Sam	2.025	50	2.075	-
Kandis Kota	3.324	0	3.324	-
Kandis	1.460	50	1.510	-
Sim pang Belutu	1.602	0	1.602	-
Belutu	1.749	0	1.749	-
Bekalar	1.144	215	1.359	-
Jambai Makmur	1.084	0	1.084	-
Pencing Bekulo	716	0	716	-
Sungai Gondang	564	17	581	-
Libo Jaya	1.765	34	1.799	-
Kandis	17.184	366	17.550	0

Sumber/Source: BPS, Pendataan Potensi Desa (Podes) 2021/BPS-Statistics Indonesia, Village Potential Data Collecting 2021

Tabel
Table 4.3.3

**Banyaknya Desa¹/Kelurahan Menurut Sumber
Penerangan Jalan Utama Desa/Kelurahan di Kecamatan
Kandis, 2021**
**Number of Villages¹/Kelurahan by Source of Villages/
Kelurahan's Main Street Illumination in Kandis District,
2021**

Sumber Penerangan Jalan Utama Source of Main Street Illumination	2021²
(1)	(2)
Listrik Pemerintah/ <i>State Electricity</i>	9
Listrik Non-Pemerintah/ <i>Non-State Electricity</i>	1
Non Listrik/ <i>Non-Electric</i>	1

Catatan/*Note*: ¹Desa pada tabel ini termasuk Unit Permukiman Transmigrasi (UPT) yang masih dibina oleh kementerian terkait/
Villages in this table include Transmigration Settlement Unit which is still fostered by the relevant ministries.

Sumber/*Source*: ²Badan Pusat Statistik, Pendataan Potensi Desa (Podes)/BPS-Statistics Indonesia, Village Potential Data Collecting

Tabel 4.3.4
Table

Banyaknya Desa¹/Kelurahan Menurut Penggunaan Fasilitas Tempat Buang Air Besar Sebagian Besar Keluarga di Kecamatan Kandis, 2021
Number of Villages¹/Kelurahan by Toilet Facility Used by Majority Family in Kandis District, 2021

Fasilitas Tempat Buang Air Besar <i>Toilet Facility</i>	2021 ²
(1)	(2)
Jamban/Toilet	
Sendiri/Private	11
Bersama/Shared	-
Umum/Public	-
Bukan Jamban/Non-Toilet	-
Jumlah/Total	11

Catatan/Note: ¹Desa pada tabel ini termasuk Unit Permukiman Transmigrasi (UPT) yang masih dibina oleh kementerian terkait/
Villages in this table include Transmigration Settlement Unit which is still fostered by the relevant ministries.

Sumber/Source: ²Badan Pusat Statistik, Pendataan Potensi Desa (Podes)/BPS-Statistics Indonesia, *Village Potential Data Collecting*

Tabel
Table 4.3.5

Banyaknya Desa/Kelurahan Menurut Jenis Bahan Bakar untuk Memasak yang Digunakan Sebagian Besar Keluarga di Kecamatan Kandis, 2021
Number of Villages/Kelurahan by Type of Cooking Fuel Used by Majority Family in Kandis District, 2021

Jenis Bahan Bakar untuk Memasak <i>Type of Cooking Fuel</i>	2021
(1)	(2)
Listrik/ <i>Electric</i>	-
Elpiji 5,5 kg/ <i>Blue Gas 5.5 kg-LPG</i>	-
Elpiji 12 kg/ <i>12 kg-LPG</i>	-
Elpiji 3 kg/ <i>3 kg-LPG</i>	11
Gas Kota/ <i>City Gas</i>	-
Biogas/ <i>Biogas</i>	-
Minyak Tanah/ <i>Kerosene</i>	-
Briket/ <i>Briquettes</i>	-
Arang/ <i>Charcoal</i>	-
Kayu Bakar/ <i>Firewood</i>	-
Lainnya/ <i>Others</i>	-
Jumlah/<i>Total</i>	11

Catatan/*Note*: ¹Desa pada tabel ini termasuk Unit Permukiman Transmigrasi (UPT) yang masih dibina oleh kementerian terkait/
Villages in this table include Transmigration Settlement Unit which is still fostered by the relevant ministries.

Sumber/*Source*: ²Badan Pusat Statistik, Pendataan Potensi Desa (Podes)/*BPS-Statistics Indonesia, Village Potential Data Collecting*

4.4 AGAMA DAN SOSIAL LAINNYA RELIGION AND OTHER SOCIAL AFFAIRS

Tabel 4.4.1 Jumlah Tempat Peribadatan Menurut Desa/Kelurahan di Kecamatan Kandis, 2023
Table *Number of Worship Places by Villages/Kelurahan in Kandis District, 2023*

Desa/Kelurahan Village/Kelurahan	Masjid Mosque	Mushola Pray Room	Gereja Protestan Protestant Church	Gereja Katholik Catholic Church	Pura Temple	Vihara
(1)	(2)	(3)	(4)	(5)	(6)	(7)
Telaga Sam Sam	5	2	1	0	-	-
Sam Sam	6	4	3	1	-	-
Kandis Kota	8	1	20	1	-	-
Kandis	4	6	14	1	-	-
Simpang Belutu	10	9	1	0	-	-
Belutu	11	1	5	0	-	-
Bekalar	7	2	3	1	-	-
Jambai Makmur	4	3	1	0	1	-
Pencing Bekulo	4	2	3	2	-	-
Sungai Gondang	2	2	1	0	-	-
Libo Jaya	9	8	8	4	-	-
Kandis	70	40	70	10	1	0

Sumber/Source: Kantor Camat Kandis/ Kandis District Office

Tabel 4.4.2
Table

**Banyaknya Kejadian Bencana Alam Menurut Desa/
Kelurahan dan Jenis Bencana Alam di Kecamatan Kandis,
2021**

*Number of Natural Disaster Events by Villages/Kelurahan
and Type of Natural Disaster in Kandis District, 2021*

Desa/Kelurahan <i>Village/Kelurahan</i>	Gempa Bumi <i>Earthquake</i>	Tsunami <i>Tsunami</i>	Gunung Meletus <i>Volcanic Eruption</i>	Tanah Longsor <i>Landslide</i>
(1)	(2)	(3)	(4)	(5)
Telaga Sam Sam	-	-	-	-
Sam Sam	-	-	-	-
Kandis Kota	-	-	-	-
Kandis	-	-	-	-
Simpan Belutu	-	-	-	-
Belutu	-	-	-	-
Bekalar	-	-	-	-
Jambai Makmur	-	-	-	-
Pencing Bekulo	-	-	-	-
Sungai Gondang	-	-	-	-
Libo Jaya	-	-	-	-
Kandis	0	0	0	0

Lanjutan Tabel/*Continued Table* 4.4.2

Desa/Kelurahan Village/Kelurahan	Banjir Floods	Banjir Bandang Flash Floods	Kekeringan Drought	Kebakaran Hutan dan Lahan Forest and Land Fires
(1)	(6)	(7)	(8)	(9)
Telaga Sam Sam	-	-	-	-
Sam Sam	-	-	-	-
Kandis Kota	-	-	-	-
Kandis	-	-	-	-
Simpang Belutu	-	-	-	-
Belutu	-	-	-	-
Bekalar	-	-	-	-
Jambai Makmur	-	-	-	-
Pencing Bekulo	-	-	-	-
Sungai Gondang	-	-	-	-
Libo Jaya	-	-	-	-
Kandis	0	0	0	0

Lanjutan Tabel/*Continued Table 4.4.2*

Desa/Kelurahan Village/Kelurahan	Angin Puyuh/ Puting Beliung/ Topan Tornado/Typhoon	Gelombang Pasang Tidal Wave	Abrasi Abrasion
(1)	(10)	(11)	(12)
Telaga Sam Sam	-	-	-
Sam Sam	-	-	-
Kandis Kota	-	-	-
Kandis	-	-	-
Simpang Belutu	-	-	-
Belutu	-	-	-
Bekalar	-	-	-
Jambai Makmur	-	-	-
Pencing Bekulo	-	-	-
Sungai Gondang	-	-	-
Libo Jaya	-	-	-
Kandis	0	0	0

Sumber/*Source*: BPS, Pendataan Potensi Desa (Podes) 2021/*BPS-Statistics Indonesia, Village Potential Data Collecting 2021*

Tabel 4.4.3
Table

Banyaknya Korban Jiwa Akibat Bencana Alam Menurut Desa/Kelurahan dan Jenis Bencana Alam di Kecamatan Kandis, 2021
Number of Fatalities Due to Natural Disasters by Villages/ Kelurahan and Type of Natural Disaster in Kandis District, 2021

Desa/Kelurahan <i>Village/Kelurahan</i>	Gempa Bumi <i>Earthquake</i>	Tsunami <i>Tsunami</i>	Gunung Meletus <i>Volcanic Eruption</i>	Tanah Longsor <i>Landslide</i>
(1)	(2)	(3)	(4)	(5)
Telaga Sam Sam	-	-	-	-
Sam Sam	-	-	-	-
Kandis Kota	-	-	-	-
Kandis	-	-	-	-
Simpang Belutu	-	-	-	-
Belutu	-	-	-	-
Bekalar	-	-	-	-
Jambai Makmur	-	-	-	-
Pencing Bekulo	-	-	-	-
Sungai Gondang	-	-	-	-
Libo Jaya	-	-	-	-
Kandis	0	0	0	0

Lanjutan Tabel/*Continued Table 4.4.3*

Desa/Kelurahan <i>Village/Kelurahan</i>	Banjir <i>Floods</i>	Banjir Bandang <i>Flash Floods</i>	Kekeringan <i>Drought</i>	Kebakaran Hutan dan Lahan <i>Forest and Land Fires</i>
(1)	(6)	(7)	(8)	(9)
Telaga Sam Sam	-	-	-	-
Sam Sam	-	-	-	-
Kandis Kota	-	-	-	-
Kandis	-	-	-	-
Simpang Belutu	-	-	-	-
Belutu	-	-	-	-
Bekalar	-	-	-	-
Jambai Makmur	-	-	-	-
Pencing Bekulo	-	-	-	-
Sungai Gondang	-	-	-	-
Libo Jaya	-	-	-	-
Kandis	0	0	0	0

Lanjutan Tabel/*Continued Table* 4.4.3

Desa/Kelurahan <i>Village/Kelurahan</i>	Angin Puyuh/ Puting Beliung/ Topan <i>Tornado/Typhoon</i>	Gelombang Pasang <i>Tidal Wave</i>	Abrasi <i>Abrasion</i>
(1)	(10)	(11)	(12)
Telaga Sam Sam	-	-	-
Sam Sam	-	-	-
Kandis Kota	-	-	-
Kandis	-	-	-
Simpang Belutu	-	-	-
Belutu	-	-	-
Bekalar	-	-	-
Jambai Makmur	-	-	-
Pencing Bekulo	-	-	-
Sungai Gondang	-	-	-
Libo Jaya	-	-	-
Kandis	0	0	0

Sumber/*Source*: BPS, Pendataan Potensi Desa (Podes) 2021/*BPS-Statistics Indonesia, Village Potential Data Collecting 2021*

Tabel 4.4.4
Table

Keberadaan Fasilitas/Upaya Antisipasi/Mitigasi Bencana Alam Menurut Desa/Kelurahan di Kecamatan Kandis, 2023

Existence of Facilities/Efforts for Anticipation/Mitigation of Natural Disasters by Villages/Kelurahan by Villages/Kelurahan in Kandis District, 2021

Desa/Kelurahan <i>Village/Kelurahan</i>	Sistem Peringatan Dini Bencana Alam <i>Natural Disaster Early Warning System</i>	Sistem Peringatan Dini Khusus Tsunami <i>Tsunami Early Warning System</i>	Perlengkapan Keselamatan <i>Safety Equipment</i>
(1)	(2)	(3)	(4)
Telaga Sam Sam	Tidak Ada	Bukan Wilayah Potensi Tsunami	Tidak ada
Sam Sam	Tidak Ada	Bukan Wilayah Potensi Tsunami	Tidak ada
Kandis Kota	Tidak Ada	Bukan Wilayah Potensi Tsunami	Tidak ada
Kandis	Tidak Ada	Bukan Wilayah Potensi Tsunami	Tidak ada
Simpang Belutu	Tidak Ada	Bukan Wilayah Potensi Tsunami	Tidak ada
Belutu	Tidak Ada	Bukan Wilayah Potensi Tsunami	Tidak ada
Bekalar	Tidak Ada	Bukan Wilayah Potensi Tsunami	Tidak ada
Jambai Makmur	Tidak Ada	Bukan Wilayah Potensi Tsunami	Tidak ada
Pencing Bekulo	Tidak Ada	Bukan Wilayah Potensi Tsunami	Tidak ada
Sungai Gondang	Tidak Ada	Bukan Wilayah Potensi Tsunami	Tidak ada
Libo Jaya	Tidak Ada	Bukan Wilayah Potensi Tsunami	Ada

Lanjutan Tabel/*Continued Table 4.4.4*

Desa/Kelurahan Village/Kelurahan	Rambu-Rambu dan Jalur Evakuasi Bencana Sign and Evacuation Route	Pembuatan, Perawatan, atau Normalisasi: Sungai, Kanal, Tanggul, Parit, Drainase, Waduk, Pantai, dll Manufacture, Maintenance, or Normalization: Rivers, Canals, Embankment, etc
(1)	(5)	(6)
Telaga Sam Sam	Tidak Ada	Ada
Sam Sam	Tidak Ada	Ada
Kandis Kota	Tidak Ada	Ada
Kandis	Tidak Ada	Ada
Simpang Belutu	Tidak Ada	Tidak Ada
Belutu	Tidak Ada	Ada
Bekalar	Tidak Ada	Ada
Jambai Makmur	Tidak Ada	Ada
Pencing Bekulo	Tidak Ada	Ada
Sungai Gondang	Tidak Ada	Ada
Libo Jaya	Tidak Ada	Tidak Ada

Sumber/*Source*: BPS, Pendataan Potensi Desa (Podes) 2021/*BPS-Statistics Indonesia, Village Potential Data Collecting 2021*

Tabel
Table 4.4.5


Banyaknya Desa/Kelurahan yang Memiliki Kelompok Kegiatan Olahraga Menurut Jenis Olahraga dan Ketersediaan Fasilitas/Lapangan Olahraga di Kecamatan Kandis, 2021
Number of Villages/Kelurahan Having Sport Activities Groups by Type of Sport and Availability of Sport Facilities/Fields in Kandis District, 2021

Jenis Olahraga <i>Type of Sport</i>	Kondisi Fasilitas/Lapangan Olahraga <i>Condition of Sport Facilities/Fields</i>			Tidak Ada Fasilitas/ Lapangan Olahraga <i>No Sport Facilities/ Fields</i>
	Baik	Rusak Sedang	Rusak Parah	
(1)	(2)	(3)	(4)	(5)
Sepak Bola/ <i>Soccer</i>	7	1	-	-
Bola Voli/ <i>Volley Ball</i>	9	1	-	-
Bulu Tangkis/ <i>Badminton</i>	6	1	-	-
Bola Basket/ <i>Basket Ball</i>	1	-	-	-
Tenis Lapangan/ <i>Court Tennis</i>	-	-	-	-
Tenis Meja/ <i>Table Tennis</i>	4	1	-	-
Futsal	2	-	-	2
Renang/ <i>Swimming</i>	-	-	-	1
Bela Diri/ <i>Martial Arts</i>	5	-	-	1
Bilyard/ <i>Billiards</i>	3	-	-	-
Fitnes, Aerobik, dll/ <i>Fitness, Aerobics, etc</i>	3	-	-	-
Lainnya/ <i>Others</i>	1	-	-	-

Sumber/Source: BPS, Pendataan Potensi Desa (Podes) 2021/BPS-Statistics Indonesia, Village Potential Data Collecting 2021

05

**PERTANIAN
AGRICULTURE**



PENJELASAN TEKNIS

1. Tanaman sayuran dan buah-buahan semusim

Tanaman sayuran semusim adalah tanaman sumber vitamin, garam mineral dan lain-lain yang dikonsumsi dari bagian tanaman yang berupa daun, bunga, buah, dan umbinya, yang berumur kurang dari satu tahun.

Tanaman buah-buahan semusim adalah tanaman sumber vitamin, garam mineral, dan lain-lain yang dikonsumsi dari bagian tanaman yang berupa buah, berumur kurang dari satu tahun, tidak berbentuk pohon/rumpun tetapi menjalar dan berbatang lunak.

2. Tanaman buah-buahan dan sayuran tahunan

Tanaman buah-buahan tahunan adalah tanaman sumber vitamin, garam mineral, dan lain-lain yang dikonsumsi dari bagian tanaman yang berupa buah dan merupakan tanaman tahunan.

Tanaman sayuran tahunan adalah tanaman sumber vitamin, garam mineral, dan lain-lain yang dikonsumsi dari bagian tanaman yang berupa daun dan atau buah yang berumur lebih dari satu

TECHNICAL NOTES

1. *Seasonal vegetable and fruit plants.*

Seasonal vegetable plants are plants which are the sources of vitamin, mineral salt, etc, consumed from the part of the plant in the form of leaf, flower, fruit, and root with the age of less than one year.

Seasonal fruit plants are plants which are the sources of vitamin, mineral salt, etc, consumed from the part of the plant in the form of fruits. These plants are creeps with the age of less than one year.

2. *Annual fruit and vegetable plants.*

Annual fruit plants are plants which are the sources of vitamin, contained mineral salt, etc, consumed from the part of plant in the form of fruit and more than one year of age.

Annual vegetable plants are plants which are the sources of vitamin, contained mineral salt, etc, consumed from the part of the plant in the form of vegetable and more than one year of age.

tahun.

3. Tanaman biofarmaka adalah tanaman yang bermanfaat untuk obat-obatan, kosmetik, dan kesehatan yang dikonsumsi atau digunakan dari bagian-bagian tanaman seperti daun, batang, buah, umbi (rimpang) ataupun akar.

4. Tanaman hias adalah tanaman yang mempunyai nilai keindahan baik bentuk, warna daun, tajuk maupun bunganya, sering digunakan untuk penghias pekarangan dan lain sebagainya.

5. Luas panen tanaman hortikultura adalah luas tanaman sayuran, buah-buahan, biofarmaka, dan tanaman hias yang diambil hasilnya/dipanen pada periode pelaporan.

6. Luas panen untuk tanaman sayuran adalah luas tanaman yang dipanen sekaligus/habis/dibongkar dan luas tanaman yang dipanen berkali-kali (lebih dari satu kali)/belum habis.

Tanaman yang dipanen sekaligus/ habis/dibongkar adalah tanaman yang sehabis panen langsung dibongkar/dicabut, terdiri dari bawang merah, bawang putih, bawang daun, kentang, kol/kubis kembang kol, petsai/sawi, wortel, lobak, dan

3. Medicinal plants are plants which are useful for medicine. It is consumed from part of the plant such as leaf, flower, fruit, tuber, and root.

4. Ornamental plants are plants which have a beauty value, either in shape, colour of leaf or crown of flower, and they are often used as a yard decorator.

5. Harvested area of horticulture is area which vegetable, fruit, medicinal and ornamental plant of crop harvested during the period of report.

6. Harvested area of vegetables is area of entirely plant harvested/ demolished and plant harvested several times/undemolished.

Entirely plants harvested/ demolished are plants usually harvested once and demolished to be substituted by other plants, consisting of: shallots, garlic, leeks, potato, cabbage, cauli flower mustard green, carrots, chinese radish, and red kidney beans.

kacang merah.

Tanaman yang dipanen berkali-kali (lebih dari satu kali)/belum habis adalah tanaman yang pemanenannya lebih dari satu kali dan biasanya dibongkar apabila panen terakhir sudah tidak memadai lagi, terdiri dari: kacang panjang, cabe besar, cabe rawit, jamur, tomat, terung, buncis, ketimun, labu siam, kangkung, bayam, melon, semangka, dan blewah.

7. **Produksi hortikultura** adalah hasil menurut bentuk produk dari setiap tanaman sayuran, buahbuahan, biofarmaka dan tanaman hias yang diambil berdasarkan luas yang dipanen/ tanaman yang menghasilkan pada bulan/triwulan laporan.

Plants harvested several times/ undemolished are plants usually harvested more than once and demolished in the case that the last harvest was economically not profitable. They consist of : yard long beans, chili, small chili, mushroom, tomatoes, egg plant, french beans, cucumber, pumpkin/ chajota, swamp cabbage, spinach, melon, watermelon, and blewah

7. ***Horticulture production*** is the standard production quantity form of vegetable, fruit, medicinal and ornamental plant based on harvested area/the number of production plants reported monthly/quarterly

Tabel
Table 5.1

Luas Panen Tanaman Sayuran dan Buah-buahan Semusim Menurut Jenis Tanaman di Kecamatan Kandis(ha), 2022–2023

Harvested Area of Seasonal Vegetables and Fruits by Kind of Plant in Kandis District (ha), 2022–2023

Jenis Tanaman <i>Kind of Plants</i>	2022	2023
(1)	(2)	(3)
Sayuran/Vegetables:		
Bawang Merah/ <i>Shallots</i>	2	5
Cabai Besar/TW/Teropong <i>Chili/Big Chili</i>	-	-
Cabai Keiting <i>Curly Chili</i>	19	22
Cabai Rawit <i>Chili/Cayenne Pepper</i>	14	20
Kentang/ <i>Potato</i>	-	-
Kubis/ <i>Cabbage</i>	-	-
Tomat/ <i>Tomato</i>	4	6
Bawang Putih/ <i>Garlic</i>	-	-
Buah–buahan/Fruits:		
Semangka	5	4
Melon	3	2

Sumber/Source: Badan Pusat Statistik, Statistik Pertanian Hortikultura SPH-SBS/BPS-Statistics Indonesia, *Agricultural Statistic for Horticulture SPH-SBS*

Tabel 5.2
Table

Produksi Tanaman Sayuran dan Buah-buahan Semusim Menurut Jenis Tanaman di Kecamatan Kandis (kuintal), 2022–2023
Production of Seasonal Vegetables and Fruits by Kind of Plant in Kandis District (quintal), 2022–2023

Jenis Tanaman Kind of Plants	2022	2023
(1)	(2)	(3)
Sayuran/Vegetables:		
Bawang Merah/Shallots	20	274
Cabai Besar/TW/Teropong Chili/Big Chili	-	-
Cabai Keiting Curly Chili	2.940	6.160
Cabai Rawit Chili/Cayenne Pepper	2.018	4.477
Kentang/Potato	-	-
Kubis/Cabbage	-	-
Tomat/Tomato	375	858
Bawang Putih/Garlic	-	-
Buah–buahan/Fruits:		
Semangka	1.139	911
Melon	615	410

Sumber/Source: Badan Pusat Statistik, Statistik Pertanian Hortikultura SPH-SBS/BPS-Statistics Indonesia, *Agricultural Statistic for Horticulture SPH-SBS*

Tabel 5.3 Luas Panen Tanaman Biofarmaka Menurut Jenis Tanaman di Kecamatan Kandis (m²), 2022–2023
Table *Harvested Area of Medicinal Plants by Kind of Plant in Kandis District (m²), 2022–2023*

Jenis Tanaman <i>Kind of Plants</i>	2022	2023
(1)	(2)	(3)
Jahe/ <i>Ginger</i>	8.005	7.991
Laos/Lengkuas/ <i>Galanga</i>	870	805
Kencur/ <i>East Indian Galangal</i>	1.130	1.136
Kunyit/ <i>Turmeric</i>	360	385

Sumber/*Source*: Badan Pusat Statistik, Statistik Pertanian Hortikultura SPH-TBF/BPS-Statistics Indonesia, *Agricultural Statistic for Horticulture SPH-TBF*

Tabel
Table 5.4

**Produksi Tanaman Biofarmaka Menurut Jenis Tanaman di
Kecamatan Kandis (kg), 2022–2023**
*Production of Medicinal Plants by Kind of Plant in Kandis
District (kg), 2022–2023*

Jenis Tanaman <i>Kind of Plants</i>	2022	2023
(1)	(2)	(3)
Jahe/ <i>Ginger</i>	8.773	8.760
Laos/Lengkuas/ <i>Galanga</i>	1.215	1.159
Kencur/ <i>East Indian Galangal</i>	1.610	1.612
Kunyit/ <i>Turmeric</i>	613	641

Sumber/*Source*: Badan Pusat Statistik, Statistik Pertanian Hortikultura SPH-TBF/BPS-*Statistics Indonesia, Agricultural Statistic for Horticulture SPH-TBF*

Tabel 5.5 Luas Panen Tanaman Hias Menurut Jenis Tanaman di Kecamatan Kandis (m²), 2022–2023
Table *Harvested Area of Ornamental Plants by Kind of Plant in Kandis District (m²), 2022–2023*

Jenis Tanaman <i>Kind of Plants</i>	2022	2023
(1)	(2)	(3)
Anggrek Pot/ <i>Pot Orchid</i>	-	-
Anggrek Potong/ <i>Cut Orchid</i>	-	-
Krisan/ <i>Chrysantemum</i>	-	-
Mawar/ <i>Rose</i>	-	-
Sedap Malam/ <i>Tuberose</i>	-	-

Sumber/*Source*: Badan Pusat Statistik, Statistik Pertanian Hortikultura SPH-TH/BPS-*Statistics Indonesia, Agricultural Statistik for Horticulture SPH-TH*

Tabel
Table 5.6

**Produksi Tanaman Hias Menurut Jenis Tanaman di
Kecamatan Kandis (tangkai), 2022–2023**
*Production of Ornamental Plants by Kind of Plant n Kandis
District (stalks), 2022–2023*

Jenis Tanaman <i>Kind of Plants</i>	2022	2023
(1)	(2)	(3)
Anggrek Pot/ <i>Pot Orchid</i>	-	-
Anggrek Potong/ <i>Cut Orchid</i>	-	-
Krisan/ <i>Chrysantemum</i>	-	-
Mawar/ <i>Rose</i>	-	-
Sedap Malam/ <i>Tuberose</i>	-	-

Sumber/*Source*: Badan Pusat Statistik, Statistik Pertanian Hortikultura SPH-TH/BPS-*Statistics Indonesia, Agricultural Statistik for Horticulture SPH-TH*

06

PARIWISATA, TRANSPORTASI, DAN KOMUNIKASI TOURISM, TRANSPORTATION, AND COMMUNICATION



35,79

100%
INDONESIA

31,76 %

Aspal
Asphalted
914,93 Km

15,4

Beton
Concrete
489,93 Km

PENJELASAN TEKNIS

1. **Usaha penyediaan** akomodasi adalah usaha yang menyediakan pelayanan penginapan yang dapat dilengkapi dengan pelayanan pariwisata lainnya. Usaha penyediaan akomodasi dapat berupa hotel, vila, pondok wisata, bumi perkemahan, persinggahan karavan, dan akomodasi lainnya yang digunakan untuk tujuan pariwisata.
2. **Kantor Pos** adalah tempat pemberi pelayanan komunikasi tertulis dan atau surat elektronik, layanan paket, layanan logistik, layanan transaksi keuangan, dan layanan keagenan pos untuk kepentingan umum. Rumah pos berfungsi sama seperti kantor pos dan kantor pos pembantu, bedanya rumah pos biasanya terletak di daerah terpencil.
3. **Telekomunikasi** adalah setiap pemancaran, pengiriman dan atau penerimaan dari setiap informasi dalam bentuk tandatanda, isyarat, tulisan, gambar, suara, dan bunyi melalui sistem kawat, optik, radio, atau sistem elektromagnetik lainnya.
4. **Jaringan telekomunikasi** adalah rangkaian perangkat telekomunikasi dan kelengkapannya yang digunakan dalam bertelekomunikasi

TECHNICAL NOTES

1. **The business of providing accommodation** is a business that provides specialty services that can be equipped with other tourism services. It includes hotel, villa, cottage, camping, caravan stop, and other accommodation that are used for tourism purposes.
2. **Post Office** is a service provider facility of written communication and or electronic mail, parcel service, logistics services, financial transaction services, and postal services to the public. Postal house has the same function as the post office and subsidiary of post office, the difference is that postal house is usually located in remote areas.
3. **Telecommunication** includes every transmitting, delivering and or receiving from every information of marking, signal, article, picture, sound and voice through strand of wire system, optic, radio, or other electromagnetic system.
4. **Telecommunication networkis** peripheral network of telecommunication and its equipment used in the means of telecommunication.

5. **Hotel** adalah jenis akomodasi yang menggunakan sebagian atau keseluruhan bangunan untuk jasa pelayanan penginapan, penyedia makanan dan minuman serta jasa lainnya (seperti restoran, binatu, dll) bagi masyarakat umum yang dikelola secara komersial dengan izin usaha sebagai hotel.
5. **A hotel** is a type of accommodation that uses part or all of a building for lodging services, providing food and beverages and other services (such as restaurants, laundries, etc.) for the general public which is managed commercially with a business license as a hotel.
6. **Penginapan (hostel/motel/losmen/wisma)** adalah jenis akomodasi yang menggunakan sebagian atau keseluruhan bangunan untuk jasa pelayanan penginapan bagi umum, biasanya tanpa fasilitas pelayanan makan minum yang dikelola secara komersial dengan izin usaha bukan hotel. Yang dicatat mencakup hostel, motel, matel, bumi perkemahan, pondok wisata, losmen, wisma, dan sejenisnya.
6. **Lodging (hostel/motel/inn/guesthouse)** is a type of accommodation that uses part or all of a building for public lodging services, usually without food and beverage service facilities that are managed commercially with a non-hotel business license. Those recorded include hostels, motels, matels, campsites, tourist cottages, inns, guest houses, and the like.
7. **Trayek angkutan** adalah lintasan/rute/jalur angkutan umum untuk pelayanan jasa angkutan orang atau orang dan barang yang mempunyai asal, tujuan, dan lintasan perjalanan yang tetap. Tidak termasuk hanya mengangkut barang saja.
7. **A transportation route** is a public transportation route/lane for the transportation of people or people and goods that have a fixed origin, destination, and travel route. It does not include only transporting goods.
8. **BTS** adalah alat yang berfungsi sebagai pengirim dan penerima (transceiver) sinyal komunikasi Seluler.
8. **BTS** is a tool that functions as a transmitter and receiver (transceiver) of cellular communication signals.

- 9. Operator layanan komunikasi telepon seluler/handphone** adalah operator yang mengusahakan jaringan layanan komunikasi telepon seluler/handphone.
- 9. *Mobile phone/cell phone communication service operators*** are operators who provide mobile phone/cell phone communication service networks.
- 10. Sinyal telepon seluler** adalah besaran elektromagnetik yang berubah dalam ruang dan waktu dengan membawa informasi yang memberikan konfirmasi bahwa layanan telepon seluler sudah tersedia.
- 10. *A mobile phone signal*** is an electromagnetic quantity that changes in space and time by carrying information that confirms that mobile phone services are available.
- 11. Sinyal internet telepon seluler** merupakan jaringan sistem data paket internet dengan kecepatan transfer data tertentu
- 11. *A mobile phone internet signal*** is a packet data system network with a certain data transfer speed

6.1 PARIWISATA TOURISM

Tabel 6.1.1 Jumlah Sarana Akomodasi Menurut Desa/Kelurahan dan Jenis Akomodasi di Kecamatan Kandis, 2023
Number of Accomodation Facilities by Villages/Kelurahan and Type of Accomodation in Kandis District, 2023

Desa/Kelurahan <i>Village/Kelurahan</i>	Hotel	Penginapan <i>Inn</i>
(1)	(2)	(3)
Telaga Sam Sam	-	1
Sam Sam	-	-
Kandis Kota	2	-
Kandis	-	-
Simpang Belutu	3	1
Belutu	-	-
Bekalar	-	-
Jambai Makmur	-	-
Pencing Bekulo	-	-
Sungai Gondang	-	-
Libo Jaya	-	-
Kecamatan Kandis	5	2

Sumber/Source: Kantor Camat Kandis/ *Kandis District Office*

**6.2 TRANSPORTASI
TRANSPORTATION**

Tabel 6.2.1 Keberadaan Kantor Pos/Pos Pembantu/Rumah Pos, Pos Keliling, dan Perusahaan/Agen Jasa Ekspedisi Swasta Menurut Desa/Kelurahan di Kecamatan Kandis, 2023
Number of Post Office/Subsidiary of Post Office, Mobile Portal Service, Private Expedition Service Company by Villages/Kelurahan in Kandis District, 2023

Desa/Kelurahan Village/Kelurahan	Kantor Pos/Pos Pembantu/Rumah Pos Post Office/Subsidiary of Post Office	Pos Keliling Mobile Portal Service	Perusahaan/Agen Jasa Ekspedisi Swasta Private Expedition Service Company
(1)	(2)	(3)	(4)
Telaga Sam Sam	Beroperasi	Beroperasi	Beroperasi
Sam Sam	Beroperasi	Beroperasi	Beroperasi
Kandis Kota	Tidak Ada	Beroperasi	Beroperasi
Kandis	Tidak Ada	Tidak Ada	Tidak Ada
Simpang Belutu	Beroperasi	Beroperasi	Beroperasi
Belutu	Tidak Ada	Beroperasi	Beroperasi
Bekalar	Tidak Ada	Tidak Ada	Tidak Ada
Jambai Makmur	Tidak Ada	Tidak Ada	Tidak Ada
Pencing Bekulo	Tidak Ada	Tidak Ada	Tidak Ada
Sungai Gondang	Tidak Ada	Tidak Ada	Tidak Ada
Libo Jaya	Tidak Ada	Tidak Ada	Tidak Ada
Kecamatan Kandis			

Sumber/Source: Kantor Camat Kandis/ Kandis District Office

6.3 KOMUNIKASI COMMUNICATION

Tabel 6.3.1 Jumlah Menara Telepon seluler dan Operator Layanan Komunikasi Telepon Seluler Menurut Desa/Kelurahan di Kecamatan Kandis, 2023
Number of Base Transceiver Station (BTS) and Cellular Phone Communication Service Operators by Villages/ Kelurahan in Kandis District, 2023

Desa/Kelurahan <i>Village/Kelurahan</i>	Jumlah Menara Telepon seluler <i>Number of Base Transceiver Station (BTS)</i>	Jumlah Operator Layanan Komunikasi Telepon Seluler <i>Cellular Phone Communication Service Operators</i>
(1)	(2)	(3)
Telaga Sam Sam	6	4
Sam Sam	2	1
Kandis Kota	2	2
Kandis	2	2
Simpang Belutu	5	5
Belutu	3	3
Bekalar	3	3
Jambai Makmur	1	1
Pencing Bekulo	1	2
Sungai Gondang	-	3
Libo Jaya	1	1

Sumber/Source: Kantor Camat Kandis/ *Kandis District Office*

Tabel
Table 6.3.2

Kekuatan Sinyal Telepon Seluler dan Jenis Sinyal Internet Telepon Seluler Menurut Desa/Kelurahan di Kecamatan Kandis, 2023
The Strenght of Celular Phone Signal by Villages/Kelurahan in Kandis District, 2023

Desa/Kelurahan <i>Village/Kelurahan</i>	Kekuatan Sinyal Telepon Seluler <i>The Strenght of Celular Phone Signal</i>	Jenis Sinyal Internet Telepon Seluler <i>Type of Celular Phone Signal</i>
(1)	(2)	(3)
Telaga Sam Sam	Sangat Kuat	4G/LTE
Sam Sam	Sangat Kuat	4G/LTE
Kandis Kota	Sangat Kuat	4G/LTE
Kandis	Sangat Kuat	4G/LTE
Simpang Belutu	Sangat Kuat	4G/LTE
Belutu	Sangat Kuat	4G/LTE
Bekalar	Kuat	4G/LTE
Jambai Makmur	Sangat Kuat	4G/LTE
Pencing Bekulo	Sangat Kuat	4G/LTE
Sungai Gondang	Lemah	4G/LTE
Libo Jaya	Kuat	4G/LTE

Sumber/Source: Kantor Camat Kandis/ Kandis District Office

07

PERBANKAN, KOPERASI, DAN PERDAGANGAN ***BANKING, COOPERATIVE, AND TRADE***



PENJELASAN TEKNIS

1. **Bank Umum** adalah Perusahaan perbankan yang kegiatan utamanya menghimpun dana masyarakat dalam bentuk giro, deposito dan tabungan serta menyalurkan kembali dananya dalam bentuk kredit
2. **Bank Swasta** adalah lembaga keuangan bank dimana saham demi sahamnya dimiliki oleh pihak swasta pemegang saham serta didirikan oleh beberapa orang yang bertindak sebagai pemegang saham atau pendiri perbankan
3. **Bank Pengkreditan Rakyat** adalah Perusahaan / usaha perbankan yang hanya menerima simpanan dalam bentuk tabungan serta memberikan kredit berskala kecil dalam jangka pendek kepada masyarakat dalam wilayah kerja tertentu yang umumnya bersifat lokal
4. **Koperasi** adalah organisasi ekonomi rakyat yang berwatak sosial, beranggotakan orang-orang atau badan hukum koperasi yang merupakan tata susunan ekonomi sebagai usaha bersama atas asas kekeluargaan.
5. **Kelompok pertokoan** adalah sejumlah toko yang terdiri dari minimal 10 toko dan

TECHNICAL NOTES

1. **Commercial Bank** is a banking company whose main activity is to collect public funds in the form of demand deposits, deposits and savings and to redistribute the funds in the form of credit.
2. **Private Bank** is a bank financial institution where the shares are owned by private shareholders and founded by several people who act as shareholders or founders of the bank.
3. **Rural Credit Banks** are companies / banking businesses that only accept deposits in the form of savings and provide small-scale credit in the short term to the public in certain work areas which are generally local in nature.
4. **Cooperative** is a people's economic organization with a social character, consisting of people or cooperative legal entities which are an economic arrangement as a joint effort on the principle of kinship.
5. **A shopping group** is a number of shops consisting of at least 10 shops and grouped in one location.

mengelompok dalam satu lokasi.

6. **Pasar** adalah tempat pertemuan antara penjual dan pembeli barang dan jasa. Pasar dapat menggunakan bangunan yang bersifat permanen atau semi permanen ataupun tanpa bangunan
7. **Pasar dengan bangunan permanen** adalah pasar pada bangunan tetap yang memiliki lantai, atap, dan dinding permanen.
8. **Pasar dengan bangunan semi permanen** adalah pasar pada bangunan tetap yang memiliki lantai dan atap, tetapi tanpa dinding.
9. **Minimarket/swalayan** adalah sistem pelayanan mandiri, menjual berbagai jenis barang secara eceran, dan semua barang memiliki label harga, dengan luas bangunan kurang dari 400m².
10. **Restoran** adalah suatu jenis usaha yang mempergunakan seluruh bangunan secara permanen untuk menyediakan jasa pangan yang pengolahan dan penyajiannya secara langsung di tempat sesuai dengan keinginan para pengguna jasa yang mempunyai ciri pembeli biasanya dikenakan pajak. Izin restoran dan kualifikasinya diberikan oleh Ditjen Pariwisata/
6. ***The market** is a meeting place between sellers and buyers of goods and services. Markets can use permanent or semi-permanent buildings or without buildings.*
7. ***A market with a permanent building** is a market in a permanent building that has a permanent floor, roof and walls.*
8. ***A market with a semi-permanent building** is a market in a permanent building that has a floor and roof, but without walls.*
9. ***Minimarket/supermarket** is a self-service system, selling various types of goods at retail, and all goods have price tags, with a building area of less than 400m².*
10. ***A restaurant** is a type of business that uses the entire building permanently to provide food services that are processed and served directly on site according to the wishes of service users who have the characteristics of buyers who are usually taxed. Restaurant permits and qualifications are given by the Directorate General of Tourism/Local Parpostel Regional*

Kanwil Parpostel setempat.

Office.

- 11. Koperasi Unit Desa (KUD)** adalah suatu organisasi ekonomi yang bersifat sosial merupakan wadah bagi pengembangan berbagai kegiatan ekonomi masyarakat perdesaan yang diselenggarakan oleh dan untuk masyarakat itu sendiri.
- 11. *Village Unit Cooperative*** is a social economic organization that is a forum for the development of various economic activities of rural communities organized by and for the community itself.
- 12. Koperasi Industri Kecil dan Kerajinan Rakyat (Kopinkra)** merupakan koperasi yang beranggotakan industri-industri kecil dan kerajinan rakyat yang ada di wilayah desa/kelurahan.
- 12. *Small Industry and Craft Cooperative*** is a cooperative whose members are small industries and crafts in the village/sub-district area.
- 13. Koperasi Simpan Pinjam (Kospin)** adalah koperasi yang bergerak di bidang simpanan dan pinjaman.
- 13. *Savings and Loan Cooperative*** is a cooperative engaged in savings and loans.

Tabel 7.1
Table

Banyaknya Sarana Lembaga Keuangan Bank Menurut Desa/Kelurahan dan Jenis Bank di Kecamatan Kandis, 2023
Number of Bank by Villages/Kelurahan and Type of Bank in Kandis District, 2023

Desa/Kelurahan Village/Kelurahan	Bank Umum Pemerintah Government Bank	Bank Umum Swasta Private Bank	Bank Perkreditan Rakyat (BPR) Rural Bank
(1)	(2)	(3)	(4)
TELAGA SAM SAM	1	-	-
SAM SAM	-	-	-
KANDIS KOTA	3	-	-
KANDIS	1	-	-
SIMPANG BELUTU	5	-	-
BELUTU	1	-	-
BEKALAR	-	-	-
JAMBAI MAKMUR	-	-	-
PENCING BEKULO	-	-	-
SUNGAI GONDANG	-	-	-
LIBO JAYA	-	-	-

Sumber/Source: Kantor Camat Kandis/ Kandis District Office

Tabel
Table 7.2

**Banyaknya Koperasi Aktif Menurut Menurut Desa/
Kelurahan dan Jenis Koperasi di Kecamatan Kandis, 2023**
*Number of Cooperative by Villages/Kelurahan and Type of
Cooperative in Kandis District, 2023*

Desa/Kelurahan <i>Village/Kelurahan</i>	Koperasi Unit Desa (KUD) <i>Village Cooperative Unit</i>	Koperasi Industri Kecil dan Kerajinan Rakyat (Kopinkra) <i>Small Industry and Citizen Handicraft Cooperative</i>
(1)	(2)	(3)
TELAGA SAM SAM	-	2
SAM SAM	-	-
KANDIS KOTA	1	-
KANDIS	-	-
SIMPANG BELUTU	-	-
BELUTU	-	-
BEKALAR	-	-
JAMBAI MAKMUR	-	-
PENCING BEKULO	1	-
SUNGAI GONDANG	-	-
LIBO JAYA	-	-
Kecamatan Kandis	2	2

Lanjutan Tabel/*Continued Table 7.2*

Desa/Kelurahan Village/Kelurahan	Koperasi Simpan Pinjam (Kospin) Savings and Loan Cooperative	Koperasi Lainnya Other Cooperative
(1)	(4)	(5)
TELAGA SAM SAM	2	-
SAM SAM	1	3
KANDIS KOTA	1	1
KANDIS	-	1
SIMPANG BELUTU	1	1
BELUTU	-	-
BEKALAR	1	1
JAMBAI MAKMUR	-	-
PENCING BEKULO	1	-
SUNGAI GONDANG	1	-
LIBO JAYA	1	-
Kecamatan Kandis	9	7

Sumber/*Source*: Kantor Camat Kandis/ *Kandis District Office*

Tabel 7.3
Table

Banyaknya Sarana Perdagangan Menurut Desa/Kelurahan dan Jenis Sarana Perdagangan di Kecamatan Kandis, 2023
Number of Trade Facilities by Villages/Kelurahan and Type of Trade Facilities in Kandis District, 2023

Desa/Kelurahan <i>Village/Kelurahan</i>	Kelompok Pertokoan <i>Shopping Complexs</i>	Pasar dengan Bangunan Permanen <i>Markets in Permanent</i> <i>Building</i>	Pasar dengan Bangunan Semi Permanen <i>Market in Semi</i> <i>Permanent Building</i>
(1)	(2)	(3)	(4)
TELAGA SAM SAM	-	1	-
SAM SAM	-	-	-
KANDIS KOTA	5	2	1
KANDIS	-	-	-
SIMPANG BELUTU	6	-	1
BELUTU	-	1	1
BEKALAR	-	-	1
JAMBAI MAKMUR	-	-	-
PENCING BEKULO	-	-	-
SUNGAI GONDANG	-	-	1
LIBO JAYA	-	2	-
Kecamatan Kandis	11	6	5

Lanjutan Tabel/*Continued Table 7.3*

Desa/Kelurahan Village/Kelurahan	Pasar tanpa Bangunan Market without Permanent Building	Mini Market/ Swalayan/ Supermarket Mini Market/Swalayan/ Supermarket	Restoran/ Rumah Makan Restaurant/ Food Stall
(1)	(5)	(6)	(7)
TELAGA SAM SAM	-	4	5
SAM SAM	-	-	-
KANDIS KOTA	1	5	2
KANDIS	2	-	2
SIMPANG BELUTU	-	5	6
BELUTU	1	1	1
BEKALAR	2	-	-
JAMBAI MAKMUR	-	-	-
PENCING BEKULO	1	1	-
SUNGAI GONDANG	1	-	-
LIBO JAYA	1	2	-
Kecamatan Kandis	9	18	16

Sumber/*Source*: Kantor Camat Kandis/ *Kandis District Office*

DAFTAR PUSTAKA/BIBLIOGRAPHY

- Direktorat Jenderal Hortikultura & Badan Pusat Statistik. 2022. *Pedoman Statistik Pertanian Hortikultura (SPH)*. Jakarta: Kementerian Pertanian.
- Direktorat Statistik Ketahanan Sosial. 2021. *Buku 3: Konsep dan Definisi Podes 2021*. Jakarta: Badan Pusat Statistik.

<https://siakkab.bps.go.id>

ST 2023
SENSUS PERTANIAN

BerAKHLAK
Berorientasi Pelayanan, Akuntabel, Kompeten,
Harmonis, Loyal, Adaptif, Kolaboratif

**#bangga
melayani
bangsa**

DATA

MENCERDASKAN BANGSA

— *Enlighten The Nation* —



**BADAN PUSAT STATISTIK
KABUPATEN SIAK
BPS-STATISTICS SIAK REGENCY**

Kompleks Perkantoran Sei Betung
Telp. (0764)2170001 Fax. (0764)2170001
Homepage: <http://siakkab.bps.go.id>, E-mail: bps1405@bps.go.id

ISSN 2714-9897

