

Katalog/Catalogue: 1102001.5314
ISBN 978-602-5953-22-4

KABUPATEN ROTE NDAO DALAM ANGKA

ROTE NDAO REGENCY IN FIGURES

2024



**BADAN PUSAT STATISTIK
KABUPATEN ROTE NDAO
BPS-STATISTICS ROTE NDAO REGENCY**

Katalog/*Catalogue*: 1102001.5314

ISBN : 978-602-5953-22-4

KABUPATEN ROTE NDAO DALAM ANGKA

ROTE NDAO REGENCY IN FIGURES

2024

<https://rotendaokab.bps.go.id>

KABUPATEN ROTE NDAO DALAM ANGKA
Rote Ndao Regency in Figures
2024

Katalog /*Catalogue*: 1102001.5314

ISBN: 978-602-5953-22-4

Nomor Publikasi/*Publication Number*: 53140.24002

Ukuran Buku/*Book Size*: 14,8 cm x 21 cm

Jumlah Halaman/*Number of Pages* : xli + 344 hal/*pages*

Penyusun Naskah/*Manuscript Drafter*:

BPS Kabupaten Rote Ndao

BPS-Statistics Rote Ndao Regency

Penyunting/*Editor*:

BPS Kabupaten Rote Ndao

BPS-Statistics Rote Ndao Regency

Pembuat Kover/*Cover Designer*:

BPS Kabupaten Rote Ndao

BPS-Statistics Rote Ndao Regency

Penerbit/*Publisher*

©BPS Kabupaten Rote Ndao/*BPS-Statistics Rote Ndao Regency*

Sumber Ilustrasi/*Illustration Source*:

Obyek Wisata Mulut Seribu

Dilarang mereproduksi dan/atau menggandakan sebagian atau seluruh isi buku ini untuk tujuan komersial tanpa izin tertulis dari Badan Pusat Statistik Kabupaten Rote Ndao.
It is prohibited to reproduce and/or duplicate part or all of this book for commercial purpose without permission from BPS-Statistics Rote Ndao Regency.

TIM PENYUSUN/COMPILERS
Kabupaten Rote Ndao Dalam Angka 2024
Rote Ndao Regency in Figures 2024

Pengarah/Director:

Yustinus Siga

Penanggung Jawab/Persons in Charge:

Yustinus Siga

Penyunting/Editors:

Yakhin Eltvicson Dolalu

Pengolah Data dan Penulis Naskah/Data Processors and Writers:

Sya'adatul Maf Ula

Penata Letak/Layouters:

Nugroho Purnomo Aji

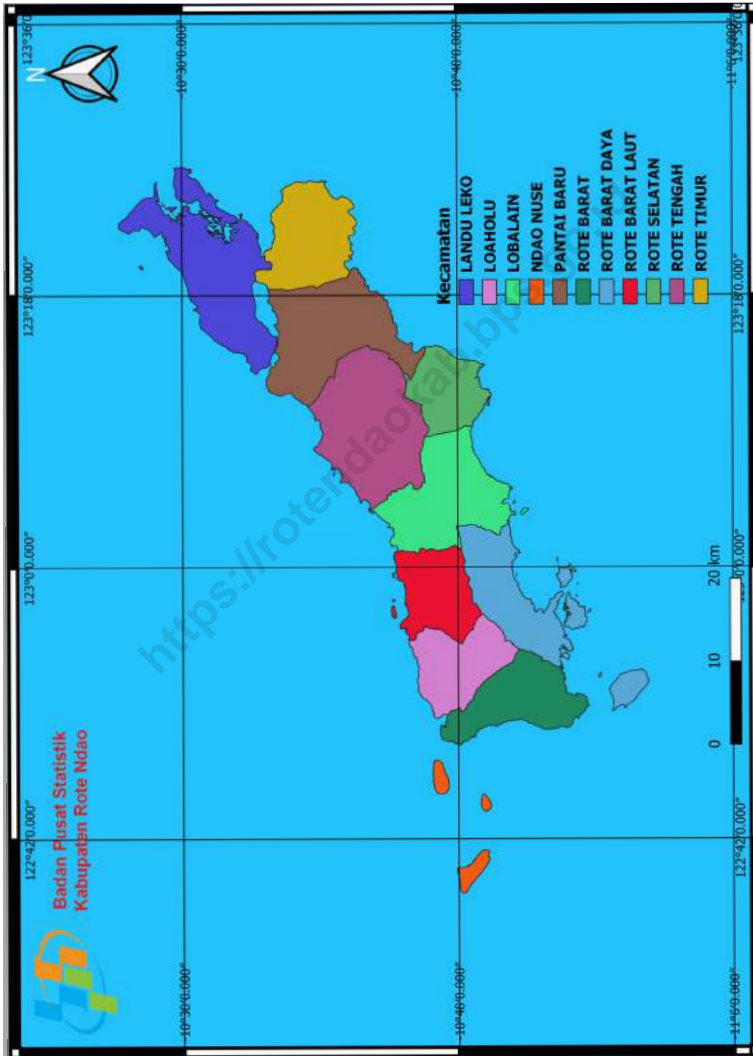
Penerjemah/Translators:

Fariz Aprilianzah

KONTRIBUTOR DATA/DATA CONTRIBUTOR

1. Kementerian Agama/*Ministry of Religious Affair*
2. Kementerian Pendidikan dan Kebudayaan/*The Ministry of Education and Culture*
3. Badan Meteorologi Klimatologi dan Geofisika/*Meteorological, Climatology, and Geophysical Agency*
4. Badan Pusat Statistik/*BPS-Statistics Indonesia*
5. Badan Kepegawaian Negara (BKN)/*National Civil Service Agency*
6. Badan Kepegawaian, Pendidikan dan Pelatihan Kabupaten Rote Ndao/*Employment, Education and Training Agency of Rote Ndao Regency*
7. Dinas Tenaga Kerja dan Transmigrasi Kabupaten Rote Ndao/*Labor and Transmigration Service of Rote Ndao Regency*
8. Dinas Kesehatan Kabupaten Rote Ndao/*Health Service of Rote Ndao Regency*
9. Polres Kabupaten Rote Ndao/*Police Station of Rote Ndao Regency*
10. Dinas Pertanian Kabupaten Rote Ndao/*Agriculture Service of Rote Ndao Regency*
11. Dinas Peternakan Kabupaten Rote Ndao/*Livestock Service of Rote Ndao Regency*
12. Dinas Kelautan dan Perikanan Kabupaten Rote Ndao/*Marine and Fishery Service of Rote Ndao Regency*
13. Dinas Koperasi, Usaha Mikro, Kecil dan Menengah, Perindustrian dan Perdagangan Kabupaten Rote Ndao/*Cooperative, Micro small and Medium Enterprises, Industry and Trade Service of Rote Ndao Regency*
14. PT PLN (Persero) Unit Bisnis NTT Ranting Rote Ndao/*Rote Ndao Branch of PT PLN NTT*
15. PDAM Kabupaten Rote Ndao/*PDAM of Rote Ndao Regency*
16. Dinas Kebudayaan dan Pariwisata Kabupaten Rote Ndao/*Culture and Tourism Service of Rote Ndao Regency*
17. Dinas Pekerjaan Umum dan Penataan Ruang Kabupaten Rote Ndao/*Public Works and Spatial Planning Service of Rote Ndao Regency*
18. UPT Pendapatan, Pengelola Keuangan dan Aset Daerah Wilayah Kabupaten Rote Ndao / *UPT Finance Bureau of first stage Secretary of Rote Ndao Regency*
19. PT Pos Indonesia Cabang Rote Ndao / *Pos Indonesia of Rote Ndao Branch*
20. Dinas Komunikasi, Informatika, Statistik dan Persandian
21. Perum Bulog Kabupaten Rote Ndao / *Perum Bulog of Rote Ndao Regency*

PETA WILAYAH KABUPATEN ROTE NDAO
MAP OF ROTE NDAO REGENCY



KEPALA BPS KABUPATEN ROTE NDAO
HEAD OF BPS-STATISTICS ROTE NDAO REGENCY



Yustinus Siga

KATA PENGANTAR

Kabupaten Rote Ndao Dalam Angka merupakan seri publikasi tahunan BPS Kabupaten Rote Ndao yang menyajikan beragam jenis data yang bersumber BPS dan instansi pemerintahan lain di wilayah Kabupaten Rote Ndao. Publikasi ini memuat gambaran umum tentang keadaan geografi dan iklim, pemerintahan, serta perkembangan kondisi sosial-demografi dan perekonomian di Kabupaten Rote Ndao. Untuk memudahkan pemahaman dan pemanfaatan data, publikasi ini dilengkapi dengan penjelasan teknis dari setiap jenis statistik yang ditampilkan.

Data yang disajikan dalam Kabupaten Rote Ndao dalam Angka memiliki lag satu tahun. Hal ini berarti data-data yang ditampilkan pada Kabupaten Rote Ndao dalam Angka 2024 adalah merupakan kumpulan data tahun 2023. Beberapa tabel tertentu menyajikan data hingga beberapa periode ke belakang untuk melihat perkembangannya. Untuk mempermudah akses terhadap data Kabupaten Rote Ndao dalam Angka 2024, serial data ini dapat dibaca dan diunduh melalui website BPS Kabupaten Rote Ndao (www.rotendaokab.bps.go.id) tanpa berbayar.

Publikasi ini dapat terwujud berkat kerja sama dan partisipasi dari berbagai pihak. Kepada semua pihak yang telah memberikan kontribusi, kami sampaikan penghargaan dan terima kasih. Mudah-mudahan statistik yang disajikan memberi manfaat bagi banyak pihak untuk berbagai keperluan. Kami juga mengharapkan tanggapan dan saran dari pengguna publikasi ini untuk perbaikan dan peningkatan kualitas di publikasi berikutnya.

Ba'a, Februari 2024
Kepala BPS
Kabupaten Rote Ndao



Yustinus Siga

PREFACE

Rote Ndao Regency in Figures is an annual publication presenting various data from Statistics of Rote Ndao Regency and other agencies. The publication provides general pictures of geographic and climate conditions, government, and key socio-demographic and economic characteristic of Rote Ndao Regency. Technical notes for each statistics are also featured in this publication to provide a better understanding in interpreting the data.

The data presented in Rote Ndao Regency in Figures has one-year lag. In the meaning that the data displayed in Rote Ndao Regency in Figures 2024 is a collection of data by 2023. In the some specific table presents data for several periods over backwards to see how this develops. This publication and a series of the tables by subject can be read and downloaded on our websites (www.rotendaokab.bps.go.id) for free as our commitment to provide an immediate and easier access to the data.

The release of the publication has been made possible due to the assistance and contribution of various government institutions and private organizations. To all parties who have been involved in the completion of this publication, I would like to express my high appreciation and gratitude. Hopefully this publication will be a usefull resource for any purposes. Comments and suggestions to improve the publication are always welcome.

Ba'a, February 2024
Head of BPS-Statistics Rote Ndao Regency



Yustinus Siga

DAFTAR ISI / CONTENTS**Kabupaten Rote Ndao Dalam Angka 2024
Rote Ndao Regency in Figures 2024**

	Halaman Page
Kata Pengantar/ <i>Preface</i>	xi
Daftar Isi/ <i>Contents</i>	xiii
Daftar Tabel/ <i>List of Tables</i>	xv
Penjelasan Umum/ <i>Explanatory Notes</i>	xxxi
Daftar Singkatan/ <i>List of Abbreviations</i>	xxxiii
Statistik Kunci/ <i>Key Statistics</i>	1
1. Geografi dan Iklim/ <i>Geography and Climate</i>	1
2. Pemerintahan/ <i>Government</i>	15
3. Penduduk dan Ketenagakerjaan/ <i>Population and Employment</i>	49
4. Sosial dan Kesejahteraan Rakyat/ <i>Social and Welfare</i>	75
5. Pertanian, Kehutanan, Peternakan, dan Perikanan/ <i>Agriculture, Forestry, Livestock, and Fishery</i>	143
6. Industri, Pertambangan, dan Energi/ <i>Industry, Mining, and Energy</i>	229
7. Pariwisata/ <i>Tourism</i>	241
8. Transportasi dan Komunikasi/ <i>Transportation and Communication</i>	257
9. Perbankan, Koperasi, dan Harga-harga/ <i>Banking, Cooperative, dan Prices</i>	279
10. Pengeluaran Penduduk/ <i>Population Expenditure</i>	289
11. Perdagangan/ <i>Trade</i>	297
12. Sistem Neraca Regional/ <i>System of Regional Accounts</i>	309
13. Perbandingan Antar Kabupaten/Kota/ <i>Regency/Municipal Comparison</i>	331
Daftar Pustaka/ <i>References</i>	343

DAFTAR TABEL/LIST OF TABLES

Tabel Table		Halaman Page
1.	GEOGRAFI DAN IKLIM/GEOGRAPHY AND CLIMATE	
1.1	KEADAAN GEOGRAFI	
	GEOGRAPHY CONDITION	
1.1.1	Luas Daerah dan Jumlah Pulau Menurut Kecamatan di Kabupaten Rote Ndao 2023 <i>Total Area and Number of Islands by District in Rote Ndao Regency 2023</i>	8
1.1.2	Tinggi Wilayah dan Jarak ke Ibukota Kabupaten/Kota Menurut Kecamatan di Kabupaten Rote Ndao 2023 <i>Altitude and Distance to the Capital of Regency/Municipality by District in Rote Ndao Regency 2023</i>	10
1.1.3	Luas Daerah menurut pulau yang dihuni di Kabupaten Rote Ndao, 2023 <i>Total Area by inhabited island in Rote Ndao Regency, 2023</i>	11
1.2	KEADAAN IKLIM	
	CLIMATE CONDITION	
1.2.1	Pengamatan Unsur Iklim Menurut Bulan di Stasiun Meteorologi D.C Saudale Rote, 2023 <i>Observation of Climate Elements By Months at Meteorologi D.C Saudale Rote Station, 2023</i>	12
2.	PEMERINTAHAN/GOVERNMENT	
2.1	WILAYAH ADMINISTRATIF	
	ADMINISTRATIVE AREA	
2.1.1	Jumlah Desa ¹ /Kelurahan Menurut Kecamatan di Kabupaten Rote Ndao 2019–2023 <i>Number of Villages¹/Kelurahan by District in Rote Ndao Regency 2019–2023</i>	23
2.2	DEWAN PERWAKILAN RAKYAT DAERAH	
	REGIONAL HOUSE OF REPRESENTATIVE	

Tabel Table	Halaman Page	
2.2.1	Jumlah Anggota Dewan Perwakilan Rakyat Daerah Menurut Partai Politik dan Jenis Kelamin di Kabupaten Rote Ndao 2023 <i>Number of Regional House of Representatives's Members by Political Parties and Sex in Rote Ndao Regency 2023.....</i>	24
2.2.2	Jumlah Anggota DPRD Kabupaten Rote Ndao Menurut Pendidikan Tertinggi dan Jenis Kelamin di Kabupaten Rote Ndao, Periode 2024 <i>Number of Parliament Members of Rote Ndao Regency by Educational Level and Sex in Rote Ndao Regency, 2024.....</i>	25
2.3	SUMBER DAYA MANUSIA HUMAN RESOURCES	
2.3.1	Jumlah Pegawai Negeri Sipil Menurut Jabatan dan Jenis Kelamin di Kabupaten Rote Ndao Desember 2022 dan Desember 2023 <i>Number of Civil Servants by Occupation and Sex in Rote Ndao Regency Desember 2022 and Desember 2023</i>	26
2.3.2	Jumlah Pegawai Negeri Sipil Menurut Tingkat Pendidikan dan Jenis Kelamin di Kabupaten Rote Ndao Desember 2022 dan Desember 2023 <i>Number of Civil Servants by Educational Level and Sex in Rote Ndao Regency Desember 2022 and Desember 2023</i>	28
2.3.3	Jumlah Pegawai Negeri Sipil Menurut Tingkat Kepangkatan dan Jenis Kelamin di Kabupaten Rote Ndao Desember 2022 dan Desember 2023 <i>Number of Civil Servants by Hierarchy and Sex in Rote Ndao Regency Desember 2022 and Desember 2023</i>	30
2.3.4	Jumlah Pegawai Negeri Sipil Daerah Menurut Dinas/Instansi Pemerintah dan Jenis Kelamin di Kabupaten Rote Ndao, Desember 2022 dan Desember 2023	

	<i>Number of Regional Civil Servants by Institution and Sex in the Rote Ndao Regency, Desember 2022 dan Desember 2023</i>	32
2.3.5	Jumlah Pegawai Pemerintah dengan Perjanjian Kerja (P3K) Menurut Dinas/ Instansi Pemerintah dan Jenis Kelamin di Kabupaten Rote Ndao, Desember 2023 <i>Number of Government Employee with Employment Agreement by Institution and Sex in the Rote Ndao Regency, Desember 2023</i>	38
2.3.6	Jumlah Pegawai Pemerintah dengan Perjanjian Kerja (P3K) dan Jenis Kelamin di Kabupaten Rote Ndao, Desember 2023 <i>Number of Government Employee with Employment Agreement and Sex in Rote Ndao Regency, December 2023</i>	44
2.4	KEUANGAN PEMERINTAH GOVERNMENT FINANCE	
2.4.1	Realisasi Pendapatan Pemerintah Kabupaten Rote Ndao Menurut Jenis Pendapatan (ribu rupiah), 2020–2023 <i>Actual Rote Ndao Regency Government Revenues by Kind of Revenues (thousand rupiahs), 2020–2023</i>	45
2.4.2	Realisasi Belanja Pemerintah Kabupaten Rote Ndao Menurut Jenis Belanja (ribu rupiah), 2020–2023 <i>Actual Rote Ndao Regency Government Expenditures by Kind of Expenditures (thousand rupiahs), 2020–2023</i>	47
3.	PENDUDUK DAN KETENAGAKERJAAN/ POPULATION AND EMPLOYMENT	
3.1	PENDUDUK POPULATION	
3.1.1	Penduduk, Laju Pertumbuhan Penduduk, Distribusi Persentase Penduduk, Kepadatan Penduduk, Rasio Jenis Kelamin Penduduk Menurut Kecamatan di Kabupaten Rote Ndao 2023	
	<i>Population, Population Growth Rate, Percentage Distribution of Population, Population Density, and Population Sex Ratio by District in Rote Ndao Regency 2023</i>	58
3.1.2	Jumlah Penduduk Menurut Kelompok Umur dan Jenis Kelamin di Kabupaten Rote Ndao 2023	

Tabel Table	Halaman Page
	61
3.1.3	62
3.2	
3.2.1	64
3.2.2	65
3.2.3	66
3.2.4	67
3.2.5	68

Tabel Table	Halaman Page	
3.2.6	Penduduk Berumur 15 Tahun Ke Atas yang Bekerja Selama Seminggu yang Lalu Menurut Status Pekerjaan Utama dan Jenis Kelamin di Kabupaten Rote Ndao 2023 <i>Population 15 Years of Age and Over who Worked During The Previous Week by Main Employment Status and Sex in Rote Ndao Regency 2023</i>	70
3.2.7	Upah Minimum Regional di Provinsi Nusa Tenggara Timur Menurut Nomor Tanggal dan Tanggal Mulai Berlaku SK, 2013-2024 <i>Minimum Regional Wage in Nusa Tenggara Timur Province by Number Date and Date of Validity of the Decree, 2013-2024</i>	71
3.2.8	Jumlah Pencari Kerja Terdaftar Menurut Kecamatan dan Jenis Kelamin, 2023 <i>Number of Registered Job Applicants by Discri and Sex, 2023</i>	72
3.2.9	Jumlah Penempatan/Pemenuhan Tenaga Kerja Menurut Kecamatan dan Jenis Kelamin, 2023 <i>Number of Placement of Workers by District and Sex, 2023</i>	73
3.2.10	Jumlah Warga Transmigran Menurut Kecamatan dan Jenis Kelamin, 2023 <i>Number of Transmigrant Residents by District and Sex, 2023</i>	74
4.	SOSIAL DAN KESEJAHTERAAN RAKYAT/SOCIAL AND WELFARE	
4.1	PENDIDIKAN	
	EDUCATION	
4.1.1	Jumlah Sekolah, Guru, dan Murid Taman Kanak- Kanak (TK) di Bawah Kementerian Pendidikan, Kebudayaan, Riset, dan Teknologi Menurut Kecamatan di Kabupaten Rote Ndao 2022/2023 dan 2023/2024 <i>Number of Schools, Teachers, and Pupils in Kindergarten Under The Ministry of Education, Culture, Research, and Technology by District in Rote Ndao Regency 2022/2023 and 2023/2024</i>	90
4.1.2	Jumlah Sekolah, Guru, dan Murid Raudatul Athfal (RA) di Bawah Kementerian Agama Menurut Kecamatan di Kabupaten Rote Ndao 2022/2023 dan 2023/2024 <i>Number of Schools, Teachers, and Pupils in Raudatul Athfal (RA) Under The Ministry of Religious Affairs by District in Rote Ndao Regency 2022/2023 and 2023/2024</i>	93

4.1.3	<p>Jumlah Sekolah, Guru, dan Murid Sekolah Dasar (SD) di Bawah Kementerian Pendidikan, Kebudayaan, Riset, dan Teknologi Menurut Kecamatan di Kabupaten Rote Ndao 2022/2023 dan 2023/2024 <i>Number of Schools, Teachers, and Pupils in Primary Schools Under The Ministry of Education, Culture, Research, and Technology by District in Rote Ndao Regency 2022/2023 and 2023/2024</i></p>	94
4.1.4	<p>Jumlah Sekolah, Guru, dan Murid Madrasah Ibtidaiyah (MI) di Bawah Kementerian Agama Menurut Kecamatan di Kabupaten Rote Ndao 2022/2023 dan 2023/2024 <i>Number of Schools, Teachers, and Pupils in Madrasah Ibtidaiyah (MI) Under The Ministry of Religious Affairs by District in Rote Ndao Regency 2022/2023 and 2023/2024</i></p>	97
4.1.5	<p>Jumlah Sekolah, Guru, dan Murid Sekolah Menengah Pertama (SMP) di Bawah Kementerian Pendidikan, Kebudayaan, Riset, dan Teknologi Menurut Kecamatan di Kabupaten Rote Ndao 2022/2023 dan 2023/2024 <i>Number of Schools, Teachers, and Pupils in Lower Secondary Schools Under The Ministry of Education, Culture, Research, and Technology by District in Rote Ndao Regency 2022/2023 and 2023/2024</i></p>	100
4.1.6	<p>Jumlah Sekolah, Guru, dan Murid Madrasah Tsanawiyah (MTs) di Bawah Kementerian Agama Menurut Kecamatan di Kabupaten Rote Ndao 2022/2023 dan 2023/2024 <i>Number of Schools, Teachers, and Pupils in Madrasah Tsanawiyah (MTs) Under The Ministry of Religious Affairs by District in Rote Ndao Regency , 2022/2023 and 2023/2024</i></p>	103
4.1.7	<p>Jumlah Sekolah, Guru, dan Murid Sekolah Menengah Atas (SMA) di Bawah Kementerian Pendidikan, Kebudayaan, Riset, dan Teknologi Menurut Kecamatan di Kabupaten Rote Ndao 2022/2023 dan 2023/2024 <i>Number of Schools, Teachers, and Pupils in Upper Secondary Schools Under The Ministry of Education, Culture, Research, and Technology by District in Rote Ndao Regency 2022/2023 and 2023/2024</i></p>	106

4.1.8	<p>Jumlah Sekolah, Guru, dan Murid Sekolah Menengah Kejuruan (SMK) di Bawah Kementerian Pendidikan, Kebudayaan, Riset, dan Teknologi Menurut Kecamatan di Kabupaten Rote Ndao 2022/2023 dan 2023/2024 <i>Number of Schools, Teachers, and Pupils in Vocational High Schools Under The Ministry of Education, Culture, Research, and Technology by District in Rote Ndao Regency 2022/2023 and 2023/2024.....</i></p>	109
4.1.9	<p>Jumlah Sekolah, Guru, dan Murid Madrasah Aliyah (MA) di Bawah Kementerian Agama Menurut Kecamatan di Kabupaten Rote Ndao 2022/2023 dan 2023/2024 <i>Number of Schools, Teachers, and Pupils in Madrasah Aliyah (MA) Under the Ministry of Religious Affairs by District in Rote Ndao Regency 2022/2023 and 2023/2024.....</i></p>	112
4.1.10	<p>Angka Partisipasi Murni (APM) dan Angka Partisipasi Kasar (APK) Menurut Jenjang Pendidikan di Kabupaten Rote Ndao 2022 dan 2023 <i>Net Enrollment Rate and Gross Enrollment Ratio by Educational Level in Rote Ndao Regency 2022 and 2023.....</i></p>	115
4.1.11	<p>Persentase Penduduk Berumur 15 Tahun ke Atas yang Melek Huruf Menurut Kelompok Umur di Kabupaten Rote Ndao 2022 dan 2023 <i>Percentage of Literate People Aged 15 Years and Over by Age Group in Rote Ndao Regency 2022 and 2023.....</i></p>	116
4.1.12	<p>Jumlah Desa¹/Kelurahan yang Memiliki Fasilitas Sekolah Menurut Kecamatan dan Tingkat Pendidikan di Kabupaten Rote Ndao 2019–2021 <i>Number of Villages¹/Kelurahan Having Educational Facilities by District and Educational Level in Rote Ndao Regency 2019–2021.....</i></p>	117
4.2	KESEHATAN	
	HEALTH	
4.2.1	<p>Jumlah Desa¹/Kelurahan Yang Memiliki Sarana Kesehatan Menurut Kecamatan di Kabupaten Rote Ndao 2019–2021</p>	

Tabel Table	Halaman Page
	122
4.2.2	128
4.2.3	131
4.2.4	133
4.2.5	134
4.2.6	135
4.2.7	136
4.2.8	

	<i>Number of Baby Born, Low Birth Weight Newborn (LBWN) and Children Under Five Years Old Who Had Bad Nutrition by District in Rote Ndao Regency, 2023</i>	137
4.2.9	Jumlah Ibu Hamil, Melakukan Kunjungan K1 dan K4 dan Mendapat Tablet Zat Besi (Fe) di Kabupaten Rote Ndao, 2023 <i>Number of Pregnant Mother, Pregnant Mother Visit (K1 and K4), and Received Iron Tablets in Rote Ndao Regency, 2023.....</i>	138
4.2.10	Jumlah Kematian Ibu Maternal Menurut Kecamatan di Kabupaten Rote Ndao, 2023 <i>Number of Maternal Death by District in Rote Ndao Regency, 2023</i>	139
4.2.11	Jumlah Kasus HIV/AIDS, IMS, DBD, Diare, TB dan Malaria Menurut Kecamatan di Kabupaten Rote Ndao, 2023 <i>Number of HIV/AIDS, IMS, DBD, Diarrhea, Tuberculosis and Malaria by District in Rote Ndao Regency, 2023</i>	140
4.2.12	Jumlah Pasangan Usia Subur (PUS) dan Peserta KB Aktif Menurut Kecamatan di Kabupaten Rote Ndao, 2023 <i>Number of Couples of Reproductive Age and Active Family Planning Acceptors by District in Rote Ndao Regency, 2023</i>	141
4.3	AGAMA DAN SOSIAL LAINNYA RELIGION AND OTHER SOCIAL AFFAIRS	
4.3.1	Jumlah Penduduk Menurut Kecamatan dan Agama yang Dianut di Kabupaten Rote Ndao 2023 <i>Population by District and Religion in Rote Ndao Regency 2023.....</i>	143
4.3.2	Jumlah Tempat Peribadatan Menurut Kecamatan di Kabupaten Rote Ndao 2023 <i>Number of Places of Worship by District in Rote Ndao Regency 2023 ..</i>	144
4.3.3	Jumlah Desa ¹ /Kelurahan yang Mengalami Bencana Alam ² Menurut Kecamatan di Kabupaten Rote Ndao 2019–2021 <i>Number of Villages¹/Kelurahan that Had Natural Disaster² by District in Rote Ndao Regency 2019–2021</i>	145

4.4 KEMISKINAN

POVERTY

4.4.1	Garis Kemiskinan, Jumlah, dan Persentase Penduduk Miskin di Kabupaten Rote Ndao 2016–2023 <i>Poverty Line, Number, and Percentage of Poor People in Rote Ndao Regency 2016–2023</i>	148
4.4.2	Indeks Kedalaman Kemiskinan dan Indeks Keparahan Kemiskinan di Kabupaten Rote Ndao 2016–2023 <i>Poverty Gap Index and Poverty Severity Index in Rote Ndao Regency 2016–2023</i>	149

4.5 KRIMINALITAS

CRIMINALITY

4.5.1	Jumlah Tindak Pidana Menurut Kepolisian Sektor di Kabupaten Rote Ndao, 2023 <i>Number of Crime by Police Sector Office in Rote Ndao Regency, 2023...</i>	150
4.5.2	Persentase Penyelesaian Tindak Pidana Menurut Kepolisian Sektor di Kabupaten Rote Ndao, 2021–2023 <i>Percentage of Clearance Rate of Crime by Police Sector Office in Rote Ndao Regency, 2021–2023</i>	151

**5. PERTANIAN, KEHUTANAN, PETERNAKAN, DAN PERIKANAN/
AGRICULTURE, FORESTRY, LIVESTOCK, AND FISHERY**

5.1 TANAMAN PANGAN

FOOD CROPS

5.1.1	Luas Panen, Produksi dan Produktivitas Padi Sawah Menurut Kecamatan, 2023 <i>Harvested Area, Production and Productivity of Wet Land Paddy by District, 2023</i>	166
5.1.2	Luas Panen, Produksi dan Produktivitas Padi Sawah Menurut Jenis Pengairan dan Kecamatan, 2023 <i>Harvested Area, Production and Productivity of Wet Land Paddy by Type Irrigation and District, 2023</i>	167
5.1.3	Luas Panen, Produksi dan Produktivitas Jagung dan Sorgum Menurut Kecamatan, 2023	

Tabel Table	Halaman Page
	169
5.1.4	171
5.1.5	173
5.2	
5.2.1	175
5.2.2	179
5.2.3	183
5.2.4	185
5.2.5	187
5.2.6	

Tabel Table	Halaman Page
	189
	189
5.2.7	191
5.2.8	192
5.2.9	193
5.2.10	196
5.2.11	199
5.2.12	200
5.2.13	201
5.2.14	201

	<i>Production of Annual Fruits and Vegetables by Kind of Plant in Rote Ndao Regency (quintal), 2020–2023*</i>	205
5.3	PERKEBUNAN	
	ESTATE CROPS	
5.3.1	Luas Areal Tanaman Perkebunan Menurut Kecamatan dan Jenis Tanaman di Kabupaten Rote Ndao (ha), 2021 dan 2022* <i>Planted Area of Estate Crops by District and Type of Crops in Rote Ndao Regency (ha), 2021 and 2022*</i>	207
5.3.2	Produksi Perkebunan Menurut Kecamatan dan Jenis Tanaman di Kabupaten Rote Ndao (ton), 2021 dan 2022* <i>Production of Estates by District and Type of Crops in Rote Ndao Regency (ton), 2021 and 2022*</i>	211
5.3.3	Luas Areal Tanaman Perkebunan Rakyat Menurut Jenis Tanaman di Kabupaten Rote Ndao (ha), 2019–2023* <i>Planted Area of Estate Crops by Type of Crops in Rote Ndao Regency (ha), 2019–2023*</i>	215
5.3.4	Produksi Perkebunan Rakyat Menurut Jenis Tanaman di Kabupaten Rote Ndao (ton), 2019–2023* <i>Production of Estates by Type of Crops in Rote Ndao Regency (ton), 2019–2023*</i>	216
5.4	PETERNAKAN	
	LIVESTOCK	
5.4.1	Populasi Ternak Menurut Kecamatan dan Jenis Ternak (ekor), 2023 <i>Livestock Population by District and Kind of Livestock, 2023</i>	217
5.4.2	Populasi Unggas Menurut Kecamatan dan Jenis Ternak (ekor), 2023 <i>Poultry Population by District and Kind of Poultry, 2023</i>	219
5.4.3	Jumlah Ternak yang Dipotong Pada Rumah Potong Hewan Menurut Kecamatan dan Jenis Ternak (ekor), 2023 <i>Livestock Slaughtered of Slaughtering House by District and Kind of Livestock, 2023</i>	220
5.4.4	Banyaknya Rumah Potong Hewan dan Tempat Potong Hewan Menurut Kecamatan, 2023 <i>Number of Slaughtering House by District, 2023</i>	222

5.5 PERIKANAN**FISHING**

5.5.1	Jumlah Rumah Tangga Perikanan Tangkap Menurut Kecamatan dan Sub Sektor, 2023 <i>Number of Fish Capture Household by District and Subsector</i>	223
5.5.2	Produksi Perikanan Laut dan Perikanan Darat Menurut Kecamatan (Ton), 2023 <i>Production of Marine Fisheries and Inland Fishiries by District (Ton), 2023</i>	224
5.5.3	Jumlah Perahu/Kapal Menurut Kecamatan dan Jenis Kapal, 2023 <i>Number of Fishing Boats by District and Type of Boats, 2023</i>	225
5.5.4	Produksi Laut Non Ikan Menurut Jenis dan Kecamatan (Ton), 2023 <i>Marine Non-Fish Production by Kind and District (Ton), 2023</i>	226
5.5.5	Jumlah Petani, Usaha Kelompok dan Produksi Rumput Laut Menurut Kecamatan, 2023 <i>Number of Farmer, Seaweed, Group and Production by District, 2023.</i>	227
6.	INDUSTRI, PERTAMBANGAN, DAN ENERGI/ INDUSTRY, MINING, AND ENERGY	
6.1	Daya Terpasang, Produksi, dan Distribusi Listrik PT. PLN (Persero) pada Cabang/Ranting PLN Menurut Kecamatan di Kabupaten Rote Ndao 2023 <i>Installed Electricity Power, Production, and Distribution of PT. PLN (Persero) at PLN Branch by District in Rote Ndao Regency 2023</i>	235
6.2	Jumlah Pelanggan Listrik Menurut Kecamatan di Kabupaten Rote Ndao 2019–2023 <i>Number of Electricity Customers by District in Rote Ndao Regency 2019–2023</i>	236
6.3	Jumlah Pelanggan dan Air yang Disalurkan Menurut Kecamatan di Kabupaten Rote Ndao 2023 <i>Number of Customers and Distributed Water by District in Rote Ndao Regency 2023</i>	237
6.4	Jumlah Pelanggan PDAM Menurut Jenis Konsumen, 2021-2023 <i>Number of PDAM Customers by Type of Consumers, 2021-2023</i>	238
6.5	Jumlah Pelanggan, Pemakaian dan Nilai Pemakaian Air Minum Menurut Unit, 2023	

	<i>Number of Customers, Consumption, Value of Water Consumption by Unit, 2023</i>	239
6.6	Jumlah Air yang Diproduksi, Dijual, Harga per M ³ dan Susut Transmisi Distribusi Menurut Unit, 2023 <i>Number of Water Produced, Sold, Price per M³, Losses in Transmission and Distribution by Unit, 2023</i>	240
7.	PARIWISATA/TOURISM	
7.1	Jumlah Rumah Makan/Restoran Menurut Kecamatan di Kabupaten Rote Ndao 2020–2023 <i>Number of Restaurants by District in Rote Ndao Regency 2020–2023</i> .	248
7.2	Jumlah Akomodasi Hotel Menurut Kecamatan, 2023 <i>Number of Hotel Accomodations by District, 2023</i>	249
7.3	Jumlah Hotel dan Rumah Makan/Restoran, 2017–2023 <i>Number of Hotels and Restaurant, 2017–2023</i>	250
7.4	Jumlah Wisatawan Mancanegara dan Domestik, 2017–2023 <i>Number of Foreign and Domestic Visitors, 2017–2023</i>	251
7.5	Obyek Wisata menurut Lokasi dan Jenis Daya Tarik Obyek Wisata, 2023 <i>Tourist Object by Location and Type of Tourist Object, 2023</i>	252
8.	TRANSPORTASI DAN KOMUNIKASI/ TRANSPORTATION AND COMMUNICATION	
8.1	TRANSPORTASI TRANSPORTATION	
8.1.1	Panjang Jalan ¹ Menurut Tingkat Kewenangan Pemerintahan di Kabupaten Rote Ndao (km), 2021–2023 <i>Length of Roads¹ by Level of Government Authority in Rote Ndao Regency (km), 2021–2023</i>	264
8.1.2	Panjang Jalan Menurut Jenis Permukaan Jalan di Kabupaten Rote Ndao (km), 2021–2023 <i>Length of Roads by Type of Road Surface in Rote Ndao Regency (km), 2021–2023</i>	265
8.1.3	Panjang Jalan Menurut Kondisi Jalan di Kabupaten Rote Ndao (km), 2021–2023 <i>Length of Roads by Condition of Roads in Rote Ndao Regency (km), 2021–2023</i>	266

8.1.4	Jumlah Kunjungan Kapal Laut pada Setiap Pelabuhan Laut di Kabupaten Rote Ndao, 2023 <i>Number of Ships Calls in Every Port by Type of Cruise in Rote Ndao Regency, 2023</i>	267
8.1.5	Jumlah Penumpang Kapal Laut pada Setiap Pelabuhan Laut di Kabupaten Rote Ndao, 2023 <i>Number of Ship Passangers in Every Port by Type of Cruise in Rote Ndao Regency, 2023</i>	268
8.1.6	Volume Bongkar Muat Barang dan Hewan pada Setiap Pelabuhan Laut di Kabupaten Rote Ndao, 2023 <i>Volume of Loaded/Unloaded Cargo and Cattle in Rote Ndao Regency by Port, 2023</i>	269
8.1.7	Banyaknya Perjalanan, Arus Penumpang, Kendaraan dan Barang Melalui Angkutan Penyeberangan Ferry pada Pelabuhan Penyeberangan Pantai Baru di Kabupaten Rote Ndao, 2023 <i>Number of Ferries Trip, Passangers, Vehicles and Cargo by Pantai Baru Port in Rote Ndao Regency, 2023</i>	270
8.1.8	Banyaknya Perjalanan, Arus Penumpang, Kendaraan dan Barang Melalui Angkutan Penyeberangan Ferry pada Pelabuhan Penyeberangan Batutua di Kabupaten Rote Ndao, 2023 <i>Number of Ferries Trip, Passangers, Vehicles and Cargo by Batutua Port in Rote Ndao Regency, 2023</i>	271
8.1.9	Jumlah Kunjungan dan Penumpang Angkutan Penyeberangan Ferry yang Naik dan Turun Pada Pelabuhan Penyeberangan Pantai Baru di Kabupaten Rote Ndao Menurut Bulan, 2023 <i>Number of Ferries Visiting and Ferries' Passengers Embarking and Disembarking in Port of Pantai Baru-Rote Ndao Regency by Month, 2023</i>	272
8.1.10	Banyaknya Pesawat dan Penumpang yang Datang dan Berangkat melalui Pelabuhan Udara Lekunik di Kabupaten Rote Ndao, 2022-2023 <i>Number of Arrival and Departure Airplanes via D. C. Saudale Airport in Rote Ndao Regency 2022-2023</i>	273
8.1.11	Volume Bongkar Muat Bagasi dan Kargo Melalui Pelabuhan Udara Lekunik di Kabupaten Rote Ndao, 2022-2023 <i>Volume of Loaded and Unloaded Airplane Cargoes via D. C. Saudale Airport, 2022 -2023</i>	274

8.2 KOMUNIKASI**COMMUNICATION**

8.2.1	Jumlah Kantor Pos Pembantu Menurut Kecamatan di Kabupaten Rote Ndao 2020–2023 <i>Number of Post Offices Subsidiaries by District in Rote Ndao Regency 2020–2023</i>	275
8.2.2	Jumlah Pelanggan Telepon menurut Pengguna di Kabupaten Rote Ndao, 2011-2023 <i>Number of Telephone Costumers in Rote Ndao Regency, 2011-2023</i>	276
8.2.3	Jumlah Provider menurut kecamatan di Kabupaten Rote Ndao 2023 <i>Number of Provider in Rote Ndao Regency, 2023</i>	277
8.2.4	Jumlah BTS menurut kecamatan di Kabupaten Rote Ndao 2023 <i>Number of Base Transeiver Station in Rote Ndao Regency, 2023</i>	278

9. PERBANKAN, KOPERASI, DAN HARGA-HARGA**BANKING, COOPERATIVE, AND PRICES****9.1 KOPERASI****COOPERATIVE**

9.1.1	Jumlah Koperasi Aktif Menurut Kecamatan di Kabupaten Rote Ndao 2020–2023 <i>Number of Active Cooperative by District in Rote Ndao Regency 2020–2023</i>	285
9.1.2	Jumlah Koperasi Menurut Jenis Koperasi dan Kecamatan di Kabupaten Rote Ndao 2023 <i>Number of Cooperative by Kind of Cooperative and District in Rote Ndao Regency 2023</i>	286

9.2 HARGA**PRICE**

9.2.1	Harga Eceran Beberapa Jenis Barang Menurut Bulan di Kabupaten Rote Ndao (Ribu rupiah), 2023 <i>Retail Price of Some Strategic Commodities by Month in Rote Ndao Regency (Thousand rupiahs0, 2023</i>	287
-------	---	-----

10.	PENGELUARAN PENDUDUK/POPULATION EXPENDITURE	
10.1	Rata-rata Pengeluaran per Kapita Sebulan Menurut Kelompok Komoditas (rupiah) di Kabupaten Rote Ndao 2022 dan 2023 <i>Monthly Average Expenditure per Capita by Commodity Group (rupiahs) in Rote Ndao Regency 2022 and 2023.....</i>	294
10.2	Persentase Pengeluaran per Kapita Sebulan Menurut Kelompok Komoditas di Kabupaten Rote Ndao 2022 dan 2023 <i>Percentage of Monthly Expenditure per Capita by Commodity Group in Rote Ndao Regency 2022 and 2023.....</i>	295
10.3	Persentase Penduduk Menurut Golongan Pengeluaran Per Kapita Sebulan di Kabupaten Rote Ndao 2023 <i>Percentage of Population by Class of Monthly Expenditure per Capita in Rote Ndao Regency 2023.....</i>	296
11.	PERDAGANGAN/TRADE	
11.1	Jumlah Sarana Perdagangan Menurut Jenisnya di Kabupaten Rote Ndao 2020–2023 <i>Number of Trading Facilities by Type of Facility in Rote Ndao Regency 2020–2023</i>	302
11.2	Jumlah Perusahaan Menurut Bentuk Badan Hukum di Kabupaten Rote Ndao, 2021–2023 <i>Number of Establishments by Trade Scale in Rote Ndao Regency, 2021–2023</i>	303
11.3	Jumlah Pedagang Menurut Kecamatan di Kabupaten Rote Ndao, 2023 <i>Number of Traders by District and Scale in Rote Ndao Regency, 2023..</i>	304
11.4	Penyaluran Komoditas Penting di Kabupaten Rote Ndao (Kg), 2021–2023 <i>Number of Establishments by Business Sector in Rote Ndao Regency, 2021–2023</i>	305
11.5	Jumlah Sarana Perdagangan Menurut Jenisnya di Kabupaten Rote Ndao, 2020–2023 <i>Number of Trading Facilities by Type of Facility in Rote Ndao Regency, 2020–2023.....</i>	306

12. SISTEM NERACA REGIONAL/SYSTEM OF REGIONAL ACCOUNTS

12.1.	Produk Domestik Regional Bruto Atas Dasar Harga Berlaku Menurut Lapangan Usaha di Kabupaten Rote Ndao (miliar rupiah), 2019–2023 <i>Gross Regional Domestic Product at Current Market Prices by Industry in Rote Ndao Regency (billion rupiahs), 2019–2023</i>	319
12.2	Produk Domestik Regional Bruto Atas Dasar Harga Konstan 2010 Menurut Lapangan Usaha di Kabupaten Rote Ndao (miliar rupiah), 2019–2023 <i>Gross Regional Domestic Product at 2010 Constant Market Prices by Industry in Rote Ndao Regency (billion rupiahs), 2019–2023</i>	321
12.3	Distribusi Persentase Produk Domestik Regional Bruto Atas Dasar Harga Berlaku Menurut Lapangan Usaha di Kabupaten Rote Ndao 2019–2023 <i>Percentage Distribution of Gross Regional Domestic Product at Current Market Prices by Industry in Rote Ndao Regency 2019–2023...</i>	323
12.4	Laju Pertumbuhan Produk Domestik Regional Bruto Atas Dasar Harga Konstan 2010 Menurut Lapangan Usaha di Kabupaten Rote Ndao (persen), 2019–2023 <i>Growth Rate of Gross Regional Domestic Product at 2010 Constant Market Prices by Industry in Rote Ndao Regency (percent), 2019–2023</i>	325
12.5	Produk Domestik Regional Bruto Atas Dasar Harga Berlaku Menurut Jenis Pengeluaran di Kabupaten Rote Ndao (miliar rupiah), 2019–2023 <i>Gross Regional Domestic Product at Current Market Prices by Type of Expenditure in Rote Ndao Regency (billion rupiahs), 2019–2023</i>	327
12.6	Produk Domestik Regional Bruto Atas Dasar Harga Konstan 2010 Menurut Jenis Pengeluaran di Kabupaten Rote Ndao (miliar rupiah), 2019–2023 <i>Gross Regional Domestic Product at 2010 Constant Market Prices by Type of Expenditure in Rote Ndao Regency (billion rupiahs), 2019–2023</i>	328
12.7	Distribusi Produk Domestik Regional Bruto Atas Dasar Harga Berlaku 2010 Menurut Jenis Pengeluaran di Kabupaten Rote Ndao (miliar rupiah), 2019–2023	

	<i>Distribution of Gross Regional Domestic Product at 2010 Current Market Prices by Type of Expenditure in Rote Ndao Regency (billion rupiahs), 2019–2023.....</i>	329
12.8	Pertumbuhan Produk Domestik Regional Bruto Atas Dasar Harga Konstan 2010 Menurut Jenis Pengeluaran di Kabupaten Rote Ndao (miliar rupiah), 2019–2023 <i>Growth Rate of Gross Regional Domestic Product at 2010 Constant Market Prices by Type of Expenditure in Rote Ndao Regency (billion rupiahs), 2019–2023.....</i>	330
13.	PERBANDINGAN ANTAR KABUPATEN/ KOTA/ REGENCY/MUNICIPAL COMPARISON	
13.1	Jumlah Penduduk Menurut Kabupaten/Kota di Provinsi Nusa Tenggara Timur (ribu), 2020–2024 <i>Population by Regency/Municipality in East Nusa Tenggara Province (thousand), 2020–2024.....</i>	337
13.2	Laju Pertumbuhan Produk Domestik Regional Bruto Atas Dasar Harga Konstan 2010 Menurut Kabupaten/Kota di Provinsi Nusa Tenggara Timur (persen), 2019–2023 <i>Rate of Growth of Gross Regional Domestic Products at Constant 2010 Prices by Regency/Municipality in East Nusa Tenggara Province (percent), 2019–2023.....</i>	338
13.3	Jumlah Penduduk Miskin Menurut Kabupaten/Kota di Provinsi Nusa Tenggara Timur (ribu), 2019–2023 <i>Number of Poor Population by Regency/Municipality in East Nusa Tenggara Province (thousand), 2019–2023.....</i>	339
13.4	Indeks Pembangunan Manusia Menurut Kabupaten/ Kota di Provinsi Nusa Tenggara Timur, 2019–2023 <i>Human Development Index by Regency/Municipality in East Nusa Tenggara Province, 2019–2023.....</i>	340

DAFTAR GAMBAR/LIST OF FIGURES

Gambar Figure		Halaman Page
1.1	Luas Daerah menurut Kecamatan (%), 2023 <i>Area of District (%), 2023</i>	6
1.2	Jumlah hari hujan menurut bulan di Kabupaten Rote Ndao (Hari), 2023 <i>Number of rainy days by month in Rote Ndao regency (Day), 2023</i>	7
2.1	Jumlah Desa/Kelurahan Menurut Kecamatan di Kabupaten Rote Ndao, 2023 <i>Number of Villages/Kelurahan by District in Rote Ndao Regency, 2023..</i>	21
2.2	Jumlah Anggota Dewan Perwakilan Rakyat Daerah Menurut Partai Politik dan Jenis Kelamin di Kabupaten Rote Ndao,2023 <i>Number of Regional House of Representatives's Members by Political Parties and Sex in Rote Ndao Regency,2023</i>	22
3.1	Piramida Penduduk Kabupaten Rote Ndao, 2023 <i>Population Pyramid of Rote Ndao Regency 2023</i>	56
3.2	Penduduk Berumur 15 Tahun ke Atas yang Bekerja Selama Seminggu yang Lalu Menurut Lapangan Pekerjaan Utama di Kabupaten Rote Ndao 2023 <i>Population 15 Years who Worked During The Previous Week by Main Industry in Rote Ndao regency, 2023</i>	57
4.1	Persentase Kasus 10 Jenis Penyakit Terbanyak di Kabupaten Rote Ndao, 2023 <i>Top 10 Diseases Cases in Rote Ndao Regency, 2023</i>	88
4.2	Jumlah Tindak Pidana di Kabupaten Rote Ndao, 2023 <i>Number of Crime in Rote Ndao Regency, 2023</i>	89
5.1	Persentase Produksi Padi menurut Kecamatan (ton), 2023 <i>Percentage paddy Production by District (ton), 2023</i>	164
5.2	Persentase Jumlah Rumah Tangga Perikanan Tangkap, 2023 <i>Percentage paddy Production by District (ton), 2023</i>	165
6.1	Jumlah Pelanggan PDAM Menurut Jenis Konsumen, 2021-2023 <i>Number of PDAM Customers by Type of Consumers, 2021-2023</i>	234

Gambar Figure		Halaman Page
7.1	Jumlah Hotel dan Rumah Makan/Restoran, 2017–2023 <i>Number of Hotels and Restaurant, 2017–2023.....</i>	246
7.2	Jumlah Wisatawan Mancanegara dan Domestik, 2017–2023 <i>Number of Foreign and Domestic Visitors, 2017–2023.....</i>	247
8.1	Jumlah Provider menurut kecamatan di Kabupaten Rote Ndao, 2023 <i>Number of Provider in Rote Ndao Regency, 2023.....</i>	262
8.2	Jumlah Kunjungan Kapal Laut pada Setiap Pelabuhan Laut di Kabupaten Rote Ndao, 2023 <i>Number of Ships Calls in Every Port by Type of Cruise in Rote Ndao Regency, 2023</i>	263
9.1	Jumlah Koperasi Aktif Menurut Kecamatan di Kabupaten Rote Ndao, 2020–2023 <i>Number of Active Cooperative by District in Rote Ndao Regency, 2020–2023</i>	283
9.2	Jumlah Koperasi Menurut Jenis Koperasi dan Kecamatan di Kabupaten Rote Ndao, 2023 <i>Number of Cooperative by Kind of Cooperative and District in Rote Ndao Regency, 2023</i>	284
10.1	Persentase Pengeluaran per Kapita Sebulan Menurut Kelompok Komoditas di Kabupaten Rote Ndao, 2023 <i>Percentage of Monthly Expenditure per Capita by Commodity Group in Rote Ndao Regency, 2023</i>	293
12.1	Distribusi Persentase Produk Domestik Regional Bruto Atas Dasar Harga Berlaku Menurut Lapangan Usaha di Kabupaten Rote Ndao, 2023 <i>Percentage Distribution of Gross Regional Domestic Product at Current Market Prices by Industry in Rote Ndao Regency, 2023</i>	317
12.2	Laju Pertumbuhan Produk Domestik Regional Bruto Atas Dasar Harga Konstan 2010 di Kabupaten Rote Ndao (persen), 2019–2023 <i>Growth Rate of Gross Regional Domestic Product at 2010 Constant Market Prices in Rote Ndao Regency (percent), 2019–2023.....</i>	318
13.1	Jumlah Penduduk Menurut Kabupaten/Kota di Provinsi Nusa Tenggara Timur(ribu), 2020–2024	

Gambar
Figure

Halaman
Page

	<i>Population by Regency/Municipality in East Nusa Tenggara Province (thousand), 2020–2024.....</i>	335
13.2	Indeks Pembangunan Manusia Menurut Kabupaten/ Kota di Provinsi Nusa Tenggara Timur 2023 <i>Human Development Index by Regency/Municipality in East Nusa Tenggara Province, 2023.....</i>	336

<https://rotendaokab.bps.go.id>

PENJELASAN UMUM/EXPLANATORY NOTES

Tanda-tanda, satuan-satuan, dan lain-lainnya yang digunakan dalam publikasi ini adalah sebagai berikut:

Symbols, measurement units, and acronyms which are used in this publication, are as follows:

1. TANDA-TANDA/SYMBOLS

Data tidak tersedia/ <i>Data not available</i>	: ...
Tidak ada atau nol / <i>Null or zero</i>	: -
Data dapat diabaikan/ <i>Data negligible</i>	: ~0
Tanda decimal/ <i>Decimal point</i>	: ,
Data tidak dapat ditampilkan/ <i>Not applicable</i>	: NA
Angka estimasi/ <i>Estimated figures</i>	: e
Angka diperbaiki/ <i>Revised figures</i>	: r
Angka sementara/ <i>Preliminary figures</i>	: *
Angka sangat sementara/ <i>Very preliminary figures</i>	: **
Angka sangat sangat sementara/ <i>Very very preliminary figures</i>	: ***

2. SATUAN/UNITS

barel/ <i>barrel</i>	: 158,99 liter/ <i>litres</i> = 1/6,2898 m ³
hektare (ha)/ <i>hectare (ha)</i>	: 10.000 m ²
kilometer (km)/ <i>kilometres (km)</i>	: 1.000 meter/ <i>meters (m)</i>
knot/ <i>knot</i>	: 1,8523 km/jam (<i>km/hour</i>)
kuintal/ <i>quintal</i>	: 100 kg
KWh	: 1.000 Watt <i>hour</i>
MWh	: 1.000 KWh
liter (untuk beras)/ <i>litre (for rice)</i>	: 0,80 kg
MMSCF	: 1/35,3 m ³
metrik ton (m.ton)/ <i>metric ton (m. ton)</i>	: 0,98421 long ton = 1.000 kg
ons/ <i>ounce</i>	: 28,31 gram/ <i>grams</i>
ton	: 1.000 kg

Satuan lain: buah, dus, butir, helai/lembar, kaleng, batang, pulsa, ton kilometer (ton-km), jam, menit, persen (%).

Other units: unit, pack, pieces, sheet, tin, pulse, ton-kilometres(ton-km), hour, minute, percent (%).

Perbedaan angka di belakang koma disebabkan oleh pembulatan angka.

The difference in decimal numbers is caused by rounding.

DAFTAR SINGKATAN/ LIST OF ABBREVIATIONS

SI	: Stasiun Iklim
SIMPK	: Stasiun Meteorologi Pertanian Khusus
t.t	: Tempat tidur
BCG	: Bacillus Calmette Guerin
DPT	: Difteri, Pertusis, Tetanus
TT	: Tetanus Toxoid
IOT	: Industri Obat Tradisional/ <i>Traditional Medicine Industry</i>
IKOT	: Industri Kecil Obat Tradisional/ <i>Traditional Medicine Small</i>
Alkes	: Alat kesehatan/ <i>Health Kits</i>
PKRT	: Perbekalan Kesehatan Rumah tangga/ <i>Household Health Logistics</i>
Kompl	: Komplemen/ <i>Complement</i>
IRTP	: Industri Pangan Produksi Rumah Tangga/ <i>Foods Home Industry</i>
PBF	: Pedagang Besar Farmasi/ <i>Pharmacy Whole-seller</i>
GFK	: Gudang Farmasi Kab/Kota/Regency/ <i>Municipality Pharmacy Warehouse</i>
RB	: Rumah Bersalin/ <i>Delivery House</i>
Pustu	: Puskesmas pembantu/ <i>Auxiliary Public Health Center</i>
BP	: Balai Pengobatan/ <i>Polyclinic</i>
TPS	: Tempat Pembuangan Sementara / <i>landfill</i>
Jamkesmas	: Jaminan kesehatan masyarakat miskin/ <i>Poor public health insurance</i>
PJKMU	: Program Jaminan Kesehatan Masyarakat Umum
SIUP	: Surat Ijin Usaha Perdagangan/ <i>Trading Permission Letter</i>
TDP	: Tanda Daftar Perusahaan/ <i>Company Registration Identity</i>
API	: Angka Pengenal Importir/ <i>Importer's Identity Number</i>

Statistik Kunci, 2021–2023

Key Statistics, 2021–2023

Rincian/Description	Satuan/Unit	2021	2022	2023
(1)	(2)	(3)	(4)	(5)
SOSIAL/SOCIAL				
Penduduk ¹ /Population ¹	juta/million	145.661	148.084	150.521
Laju Pertumbuhan Penduduk ¹ /Population Growth ¹	%	1,71	1,66	1,65
Angka Harapan Hidup ^{1-e} /Life Expectancy Rate ¹	tahun/years
Angka Melek Huruf Usia 15+ /Literacy Rate Aged 15+	%	94,99	94,56	96,10
Tingkat Partisipasi Angkatan Kerja -TPAK ² Labour Force Participation Rate-LFPR ²	%	74,16	73,20	68,99
Tingkat Pengangguran Terbuka-TPT ² Unemployment Rate-UR ²	%	3,67	3,64	3,65
Penduduk Miskin ³ /Poor People ³	juta/million	51.710	52.430	53.550
Persentase Penduduk Miskin ³ Percentage of Poor People ³	%	4,42	4,63	4,59
Indeks Pembangunan Manusia-IPM ⁴ Human Development Index ⁴	—	62,60	63,21	64,00
EKONOMI/ECONOMIC				
Produk Domestik Regional Bruto (PDRB) Harga Berlaku ⁵ Gross Regional Domestic Bruto (GRDP) at Current Price ⁵	triliun rupiah trillion rupiahs	1,97	2,05	2,10
Laju Pertumbuhan Ekonomi ⁶ /Economic Growth ⁶	%	2,24	3,55	2,71
PDRB Per Kapita Harga Berlaku Per Capita of GRDP at Current Price	juta rupiah million rupiahs			
Inflasi/Inflation (y-o-y)	%	xx,x ⁷	xx,x ⁸	xx,x ⁸

Catatan/Notes: ¹ Laju Pertumbuhan Penduduk tahun berjalan ke tahun sebelumnya /

² Kondisi Agustus/Condition at August

³ Kondisi Maret/Condition at March

⁴ Sejak tahun 2010, IPM dihitung dengan metode baru. Komponen IPM metode baru adalah angka harapan hidup saat lahir, harapan lama sekolah, rata-rata lama sekolah, dan pengeluaran per kapita/Since 2010, HDI is calculated using new method. New HDI component are life expectancy at birth, expected years of schooling, means years of schooling, and expenditure per capita

⁵ Mulai tahun 2010 mengadopsi System of National Account 2008 (SNA 2008)/Since 2010 is in line with System of National Account 2008 (SNA 2008)

⁶ Menggunakan tahun dasar 2010 (2010=100)/Using 2010 base year (2010=100)

Bab 1

Geografi dan Iklim

Geography and Climate



Luas Pulau Rote Ndao, 2023

Total Land of Rote Ndao Island, 2023

1280,1 Km²



Keadaan Iklim di Rote Ndao, 2023

Climate Condition in Rote Ndao, 2023



21,3°C

Suhu Minimum
Minimum Temperature



34,3°C

Suhu Maksimum
Maximum Temperature



103

Jumlah Hari Hujan
Number of Rainy Days

PENJELASAN TEKNIS

1. Secara astronomis Kabupaten Rote Ndao terletak antara $10^{\circ} 25' - 11^{\circ} 15'$ Lintang Selatan dan $121^{\circ} 49' - 123^{\circ} 26'$ Bujur Timur.
2. Berdasarkan posisi geografisnya Kabupaten Rote Ndao memiliki batas-batas: Utara - Laut Sawu; Selatan - Samudera Hindia; Barat - Laut Sawu; Timur - Selat Pukuafu.
3. Berdasarkan letak geografisnya Kepulauan Rote Ndao berada diantara Benua Asia dan Benua Australia, serta diantara Laut Sawu dan Samudera Hindia.
4. Luas wilayah daratan Kabupaten Rote Ndao 1.280,10 km² tersebar pada 101 pulau (7 pulau dihuni dan 94 tidak dihuni). Sebagian besar wilayahnya bergunung dan berbukit, hanya sedikit dataran rendah.
5. Kabupaten Rote Ndao Terdiri dari 11 Kecamatan dengan 9 Kecamatan terletak di pulau Rote, 1 Kecamatan berada di pulua Usu dan 1 kecamatan kepulauan yang terdiri dari pulau Ndao, Nuse dan Do'o.

TECHNICAL NOTES

1. *Astronomically, Regency of Rote Ndao located between $10^{\circ} 25' - 11^{\circ} 15'$ South latitude, and between $121^{\circ} 49' - 123^{\circ} 26'$ East longitude*
2. *In terms of geographic position, Rote Ndao Regency has boundaries as follows North - Sawu Sea; South - Indian Ocean; Wets - Sawu Sea; East - Pukuafu Strait.*
3. *In terms of geographic location, Rote Ndao Regency is located between Asian Continent and Australian Continent, and between Sawu Sea and Indian Ocean.*
4. *Total of land area of Rote NDao Regency is amount of 1.280,10 km² which spread over 101 islands (7 inhabited islands and 94 non- inhabited islands). Most of Rote Ndao area is mountaineous and hilly area which has a few flatlands.*
5. *Rote Ndao Regency consists of 11 districts with 9 districts located on Rote Island, 1 district on Usu Island and 1 Archipelago district which consists of Ndao, Nuse and Do'o Islands.*

6. Seperti halnya ditempat lain di Nusa Tenggara Timur , di Rote Ndao hanya dikenal 2 musim yaitu musim kemarau dan musim hujan. Keadaan seperti ini terjadi setiap tahun dengan musim kemarau yang lebih panjang dibandingkan dengan musim hujan. Hal ini menjadikan Rote Ndao sebagai wilayah yang tergolong kering.
6. *Similar to other places in Nusa Tenggara Timur, Rote Ndao has two seasons namely dry season and rainy season. These climates happened every years with a longer dry season than the rainy season. Therefore, Rote Ndao is categorized as a dry region.*

<https://rotendaokab.bps.go.id>

ULASAN**DESCRIPTION****Geografis**

Kabupaten Rote Ndao terkenal dengan sebutan Pulau sejuta lontar, dengan dua pulau utama yaitu Pulau Rote dan Ndao. Luas wilayah Kabupaten Rote Ndao kurang lebih 1.280,10 km², terdiri dari 7 pulau berpenghuni dan 113 Pulau tidak berpenghuni. Pulau terluas adalah pulau Rote dengan luas 978,54 km² diikuti pulau Usu (Desa Tenalai) dengan luas 19,4 Km².

Iklim

Badan Meteorologi, Klimatologi dan Geofisika Stasiun Lekunik-Baa mencatat rata-rata suhu tertinggi pada tahun 2023 adalah 28,7 °C terjadi pada bulan Desember, dan terendah adalah 25,1 °C pada bulan juli .

Tiupan angin paling kencang terjadi pada bulan Juli dengan kecepatan 9 knot dan terendah terjadi pada bulan Maret dengan kecepatan 3 knot.

Jumlah hari hujan dalam setahun Pada tahun 2023 di wilayah kabupaten Rote Ndao 103 hari, paling banyak terjadi pada bulan Februari.

Geography

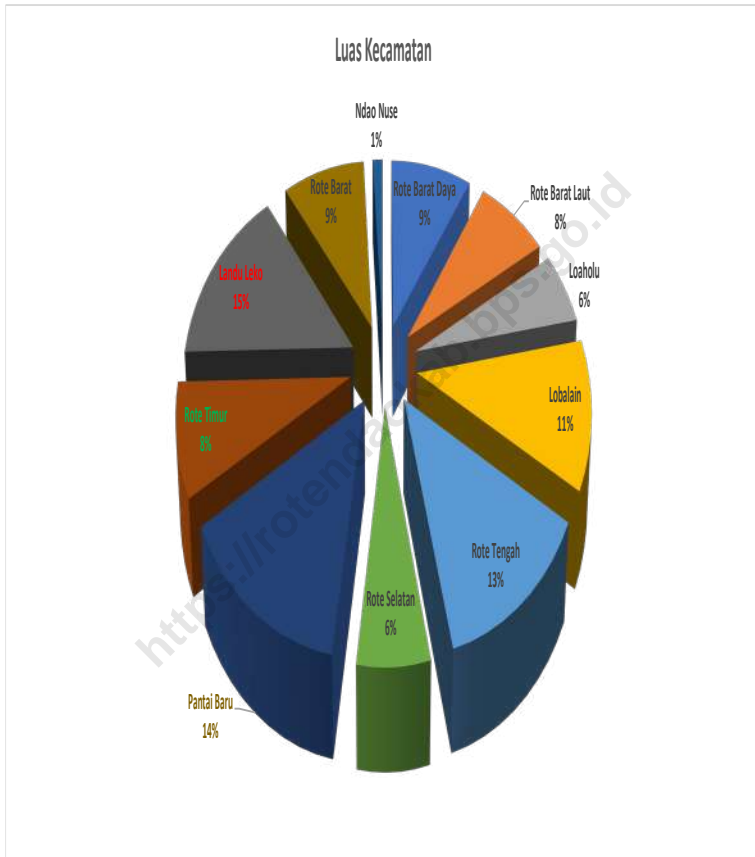
Rote Ndao Regency is known as the Island of a million lontar. Which comprises two major island: Roti and Ndao Island. Total Land Area is 1.280,10 km² with Roti as the largest Island 978,54 km² , followed by Usu Island (Tenalai Village) with area 19,40 km². There are 7 inhabited islands and 113 uninhabited islands.

Climate

The Meteorology, Climatology and Geophysics of Lekunik-Baa Station recorded that the highest temperature in 2023 was 28,7 °C in December and November and the lowest was 25,1 °C in July.

The strongest winds velocity occurred in July with a speed 9 knots and the lowest occurred in March with a speed 3 knots.

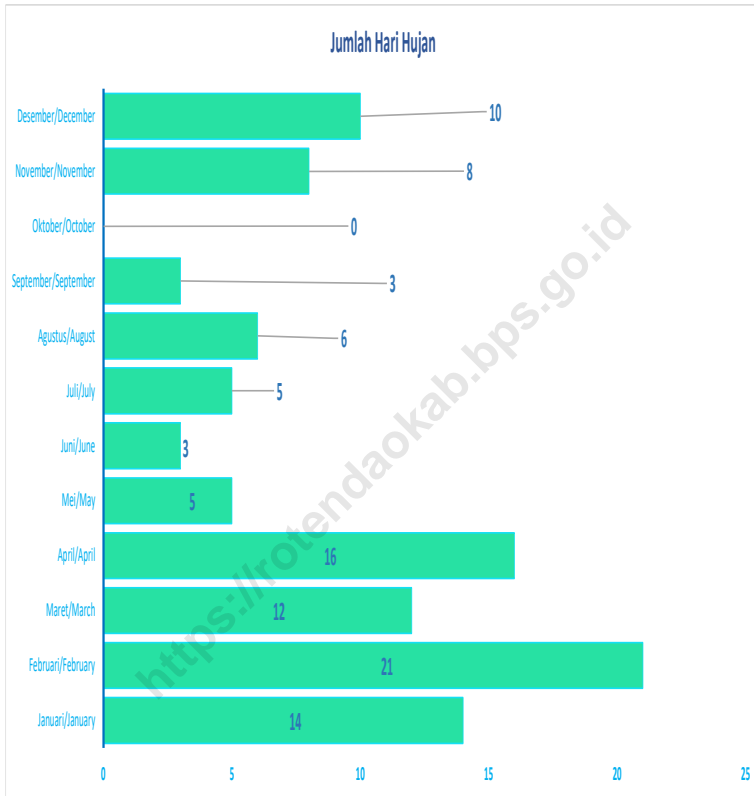
Total of rainy days in 2023 at Rote Ndao regency was 103 days, the most occurred in February.



Sumber/Source : 1) Berdasarkan Badan Pertanahan Nasional Kabupaten Rote Ndao/National Land Board of Rote Ndao Regency
2) Berdasarkan data Badan Informasi Geospasial (BIG)/Based on data from Geospatial Information Agency

Gambar
Figures 1.1

Luas Daerah menurut Kecamatan (%) , 2023
Area of District (%) , 2023



Sumber/Source : Stasiun BMKG Lekunik Baa/BMKG Station Lekunik-Baa

Gambar
Figures 1.2

Jumlah hari hujan menurut bulan di Kabupaten Rote Ndao (Hari), 2023
Number of rainy days by month in Rote Ndao regency (Day), 2023

1.1 KEADAAN GEOGRAFI GEOGRAPHY CONDITION

Tabel 1.1.1 **Luas Kecamatan dan Jumlah Pulau Menurut Kecamatan di Kabupaten Rote Ndao, 2023**
Total Area and Number of Islands by District in Rote Ndao Regency, 2023

Kecamatan <i>District</i>	Ibukota Kecamatan <i>Capital of District</i>	Luas <i>Total Area</i> (km ² /sq.km)
(1)	(2)	(3)
01. Rote Barat Daya	Batutua	114,57
02. Rote Barat Laut	Busalangga	98,53
03. Loaholu	Oelaba	73,87
04. Lobalain	Ba'a	145,70
05. Rote Tengah	Feapopi	162,50
06. Rote Selatan	Daleholu	73,38
07. Pantai Baru	Olafulihaa	176,18
08. Rote Timur	Eahun	110,84
09. Landu Leko	Landu Leko	194,06
10. Rote Barat	Delha	116,28
11. Ndao Nuse	Ndao Nuse	14,19
Kabupaten Rote Ndao Rote Ndao Regency	Ba'a	1.280,10

Lanjutan Tabel/*Continued Table 1.1.1*

Kecamatan <i>District</i>	Persentase terhadap Luas Kabupaten/ Kota <i>Percentage to Regency/Municipal Area</i>	Jumlah Pulau <i>Number of Islands</i>
(1)	(4)	(5)
01. Rote Barat Daya	8,95	...
02. Rote Barat Laut	7,70	...
03. Loaholu	5,77	...
04. Lobalain	11,38	...
05. Rote Tengah	12,69	...
06. Rote Selatan	5,73	...
07. Pantai Baru	13,76	...
08. Rote Timur	8,66	...
09. Landu Leko	15,16	...
10. Rote Barat	9,08	...
11. Ndao Nuse	1,11	...
Kabupaten Rote Ndao Rote Ndao Regency	100	120

Catatan/*Note*: ...
 Sumber/*Source*: Kementerian Dalam Negeri, Keputusan Menteri Dalam Negeri Nomor 100.1.1-6117 Tahun 2022, 09 November 2022
 Ministry of Home Affairs, The Decree of Home Affairs Minister Number 100.1.1-6117 Year 2022, 09 November 2022

Tabel 1.1.2 **Tinggi Wilayah dan Jarak ke Ibukota Kabupaten/Kota Menurut Kecamatan di Kabupaten Rote Ndao, 2023**
Altitude and Distance to the Capital of Regency/ Municipality by District in Rote Ndao Regency, 2023

Kecamatan <i>District</i>	Tinggi Wilayah (mdpl) <i>Altitude (m a.s.l)</i>	Jarak ke Ibukota Kabupaten <i>Distance to the Capital of Regency</i>
(1)	(2)	(3)
01. Rote Barat Daya	±15	25
02. Rote Barat Laut	±135	13
03. Loaholu	±65	20
04. Lobalain	±97	2
05. Rote Tengah	±93	13
06. Rote Selatan	±281	18
07. Pantai Baru	±80	10
08. Rote Timur	±47	58
09. Landu Leko	±12	52
10. Rote Barat	±15	36
11. Ndao Nuse	±66	54

Catatan/Note: ...

Sumber/Source : 1) Berdasarkan Badan Pertanahan Nasional Kabupaten Rote Ndao/*National Land Board of Rote Ndao Regency*
 2) Berdasarkan data Badan Informasi Geospasial (BIG)/*Based on data from Geospatial Information Agency*

Tabel
Table 1.1.3

Luas Daerah menurut pulau yang dihuni di Kabupaten Rote Ndao, 2023
Total Area by inhabited island in Rote Ndao Regency, 2023

Pulau Island	Luas Pulau (Ha) Area (Ha)	Persentase (%) Percentage
(1)	(2)	(3)
01. Rote	97.854	76,44
02. Usu	1.940	1,52
03. Ndana	1.383	1,08
04. Ndao	863	0,67
05. Landu	643	0,50
06. Nuse	566	0,44
07. Nusa Manuk	115	0,09
08. Pulau Lainnya/ <i>Other Land</i>	24.464	19,25
Kabupaten Rote Ndao Rote Ndao Regency	128 .010	100

Sumber/Source : 1) Berdasarkan Badan Pertanahan Nasional Kabupaten Rote Ndao/*National Land Board of Rote Ndao Regency*
2) Berdasarkan data Badan Informasi Geospasial (BIG)/*Based on data from Geospatial Information Agency*

1.2 KEADAAN IKLIM CLIMATE CONDITION

Tabel 1.2.1 Pengamatan Unsur Iklim Menurut Bulan di Stasiun Meteorologi D.C Saudale Rote, 2023
Observation of Climate Elements By Months at Meteorologi D.C Saudale Rote Station, 2023

Bulan Month	Suhu/Temperature (°C)			Kelembaban/Humidity (%)		
	Minimum	Rata-rata Average	Maksimum Maximum	Minimum	Rata-rata Average	Maksimum Maximum
(1)	(2)	(3)	(4)	(5)	(6)	(7)
Januari/January	23,4	27,1	31,6	77	85	91
Februari/February	23,4	26,6	30,7	83	89	99
Maret/March	23,2	27,1	32	79	85	91
April/April	23,4	26,7	31,7	73	87	98
Mei/May	22,5	26	30,3	68	78	86
Juni/June	21,8	25,6	30,6	75	81	89
Juli/July	21,9	25,1	29,7	68	80	94
Agustus/August	21,3	25,4	30,9	61	75	82
September/September	21,8	25,6	30,6	75	81	89
Oktober/October	22,5	28,1	33,9	66	76	84
November/November	23,5	29,3	34,3	62	76	86
Desember/December	23,8	28,7	33,2	71	82	91

Lanjutan Tabel/*Continued Table 1.2.1*

Bulan Month	Kecepatan Angin (knot) Wind Velocity (knot)			Tekanan Udara/Atmospheric Pressure (mbar)		
	Minimum	Rata-rata Average	Maksimum Maximum	Minimum	Rata-rata Average	Maksimum Maximum
(1)	(8)	(9)	(10)	(11)	(12)	(13)
Januari/January	1	4	8	1.011,1	1.013,8	1.016,8
Februari/February	2	4	9	1.010,5	1.013,4	1.015,2
Maret/March	2	3	7	1.014,2	1.016,2	1.018,5
April/April	2	5	8	1.011,9	1.015,6	1.019,2
Mei/May	3	8	12	1.014,8	1.018,8	1.021,7
Juni/June	3	6	9	1.016,4	1.018,7	1.020,1
Juli/July	6	9	13	1.018,0	1.019,9	1.022,2
Agustus/August	6	8	10	1.018,4	1.020,9	1.023,4
September/September	3	6	9	1.016,4	1.018,7	1.020,1
Oktober/October	2	5	8	1.018,3	1.020,0	1.021,2
November/November	2	4	7	1.015,2	1.017,3	1.019,1
Desember/December	2	4	6	1.013,3	1.015,9	1.018,7

Lanjutan Tabel/Continued Table 1.2.1

Bulan Month	Jumlah Curah Hujan (mm/tahun) Number of Precipitation (mm/year)	Jumlah Hari Hujan (hari) Number of Rainy Days (day)	Penyinaran Matahari (jam) Duration of Sunshine (hour)
(1)	(14)	(15)	(16)
Januari/January	166,4	14	7,1
Februari/February	525,6	21	5,3
Maret/March	72,7	12	9,7
April/April	203,6	16	8,7
Mei/May	3,7	5	11,3
Juni/June	31,3	3	11,4
Juli/July	41,2	5	10,5
Agustus/August	9,8	6	11,6
September/September	31,3	3	11,4
Oktober/October	0	0	11,7
November/November	48,1	8	9,5
Desember/December	230,3	10	6,8

Catatan/Note: *Calm* adalah kecepatan angin mendekati nol/*Calm is wind velocity close to zero*

Sumber/Source: Badan Meteorologi, Klimatologi, dan Geofisika/*The Agency for Meteorology, Climatology, and Geophysics*

Bab 2

Pemerintahan

Government



Jumlah Anggota Dewan Perwakilan Rakyat Daerah Menurut Partai Politik di Rote Ndao, 2023

Number of Regional House of Representatives's Members by Political Parties in Rote Ndao Island, 2023



Sumber/Source : Sekretariat DPRD Kabupaten Rote Ndao
Secretariat of Rote Ndao Regency Parliament

Jumlah Pegawai Negeri Sipil Menurut Jenis Kelamin di Rote Ndao, 2023

Number of Civil Servants by Gender in Rote Ndao, 2023



1.449
Laki - laki
Male

1.554
Perempuan
Female



Catatan/Note : Tidak Termasuk PNS Pusat atau instansi vertikal
Not include Civil Servants in Vertical Institution

Sumber/Source : Badan Kepegawaian, Pendidikan dan Pelatihan Kabupaten Rote Ndao
Employment, Education and Training Agency of Rote Ndao Regency

PENJELASAN TEKNIS

1. Kabupaten Rote Ndao secara resmi dimekarkan dari wilayah pemerintahan Kabupaten Kupang pada tahun 2002 berdasarkan Undang-Undang Nomor 9 tahun 2002.
2. Kabupaten Rote Ndao terdiri dari 10 kecamatan, yaitu: Rote Barat Daya, Rote Barat Laut, Lobalain, Rote Tengah, Rote Selatan, Pantai Baru, Rote Timur, Landu Leko, Rote Barat dan Ndao Nuse.
3. Sistem Pemerintahan Daerah Kabupaten Rote Ndao terdiri dari Lembaga legislatif dan eksekutif.
4. Anggota DPRD Kabupaten Rote Ndao dipilih melalui pemilihan umum dan dilantik dalam masa jabatan lima tahun.
5. Lembaga eksekutif berpusat pada Bupati, Wakil Bupati dan Lembaga Teknis Daerah yakni Dinas-Dinas, Badan-Badan dan Kantor-Kantor. Lembaga Teknis Daerah bertanggung jawab kepada bupati dan tidak mewakili partai politik yang ada di parlem.
6. Dalam perencanaan anggaran dan belanja negara, pemerintah menganut prinsip anggaran berimbang dan dinamis. Berimbang berarti harus diusahakan agar ada keseimbangan antara penerimaan dan pengeluaran Sedangkan prinsip dinamis berarti makin meningkatnya jumlah anggaran dan tabungan

TECHNICAL NOTES

1. *Regency of Rote Ndao officially carved out of the territory Regency of Kupang government in 2002 by Law No. 9 of 2002.*
2. *Rote Ndao Regency has 10 district. These include: Rote Barat Daya, Rote Barat Laut, Lobalain, Rote Tengah, Rote Selatan, Pantai Baru, Rote Timur, Landu Leko, Rote Barat and Ndao Nuse.*
3. *The Regional Government system of the Regency of Rote Ndao consist of legislative and executive.*
4. *Rote Ndao Regency parliament members are elected through by a general election and appointed for a five-year membership.*
5. *The executive consist of Regent, Vice Regent and Regional Technical Institutions (Services, Boards, and Offices). The Head of Regional Public Services is responsible to the Regent and does not represent political parties in the parliament.*
6. *The government policy in terms of public finance was reflected on State Budget, based on dynamic and balance principal. Balanced principal means the there should be the balance between revenue and expense. While dynamic principal means as number of national budget and saving increase, government ability particularly in terms of finance also increases and*

1. pemerintah, sehingga kemampuan dalam daerah bertambah dan ketergantungan pada bantuan keuangan dari luar daerah semakin berkurang.
1. *the dependency to other sources decreases.*

<https://rotendaokab.bps.go.id>

ULASAN**DESCRIPTION****Wilayah Administratif**

Kabupaten Rote Ndao merupakan kabupaten pemekaran dari Kabupaten Kupang. Kabupaten Rote Ndao Terbagi menjadi 11 kecamatan dengan 112 Desa dan 7 Kelurahan.

Dewan Perwakilan Rakyat Daerah

Jumlah wakil rakyat yang duduk pada lembaga legislatif di Kabupaten Rote Ndao tahun 2023, adalah Dewan Perwakilan Rakyat Daerah (DPRD) Kabupaten Rote Ndao sebanyak 25 orang, dan semuanya adalah laki-laki pada periode ini belum ada perwakilan perempuan. Fraksi dengan anggota terbanyak adalah partai NASDEM yaitu sebanyak 5 anggota. Pendidikan yang ditamatkan oleh anggota DPRD Kabupaten Rote Ndao adalah SMA sebanyak 11 orang, D3 sebanyak 3 orang, S1 sebanyak 11 orang.

Sumber Daya Manusia

Pada tahun 2023 ada 3.053 Pegawai Negeri Sipil (PNS) yang bekerja di lingkup pemerintah daerah Kabupaten Rote Ndao, jumlah ini turun bila dibandingkan dengan tahun 2022. Data ini tidak termasuk PNS yang bekerja di instansi Vertikal dibawah kementerian maupun lembaga nonkementerian.

Kualitas PNS bisa diukur melalui tingkat pendidikan yang ditamatkan. sekitar 62,92 persen PNS di Kabupaten Rote Ndao yang pendidikan tertinggi yang ditamatkan adalah sarjana.

Administrative Area

Rote Ndao Regency is a division of Kupang Regency. Rote Ndao Regency is divided into 11 districts with 112 villages and 7 villages.

District Parliament

In 2023, there were 25 members of parliament (MP) in Rote Ndao Regency, all were males. NASDEM had the largest number of MPs. The educational levels were as follows: 11 members with high school degree, 3 members with Diploma degree, and 11 members with bachelor degree.

Human Resources

In 2023 there were 3.053 Civil Servants (PNS) who worked in Rote Ndao Regency government, this number goes down in comparison 2022. This data does not include civil servants who worked in vertical under the ministry or non-ministry institutions.

The quality of civil servants can be measured through the level of education completed. According to 2022 data, there were 62,92 percent of civil servants in Rote Ndao regency who only obtained Bachelor certificated.

Keuangan Daerah

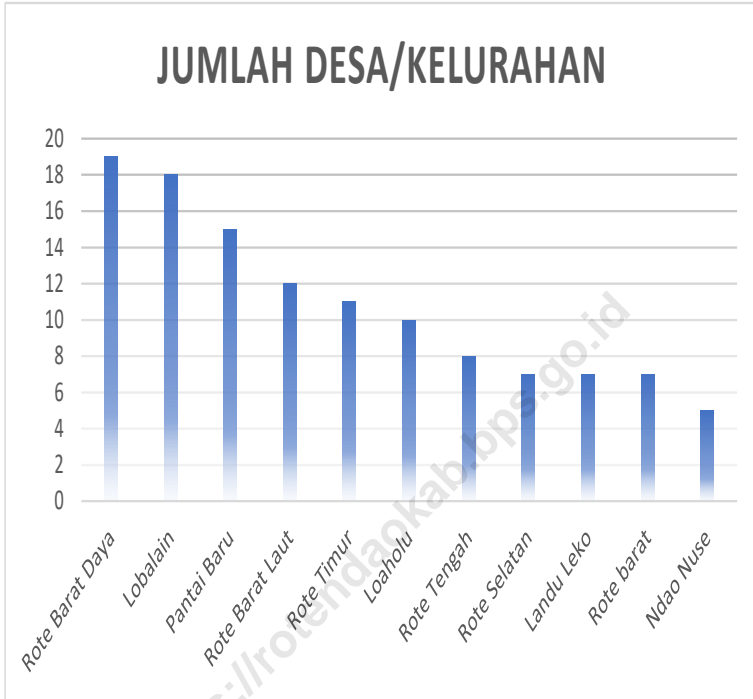
Total pendapatan Kabupaten Rote Ndao tahun 2022 adalah 800.695,727 juta rupiah yang berasal dari dua sumber yaitu Pendapatan Asli Daerah (PAD) dan pendapatan transfer dari pemerintah pusat (Dana Perimbangan). PAD pada tahun 2022 sumbangan paling besar berasal dari penerimaan pajak daerah sebesar 11.165,928 juta rupiah, sedangkan sumber pendapatan yang berasal dari Dana Perimbangan terdiri dari Dana Alokasi Umum (DAU) sebesar 419.857,979 juta rupiah dan Dana Alokasi Khusus (DAK) sebesar 193.190,929 juta rupiah.

Pemanfaatan keuangan daerah masing-masing paling banyak digunakan 35,19 persen untuk belanja pegawai, 26,65 persen digunakan untuk belanja barang dan jasa dan 19,21 persen untuk belanja modal.

Regional Finance

Total revenue of Rote Ndao Regency in 2021 is 800.695,727 million rupiah which comes from two sources, Regional Original Revenue (PAD) and transfer income from the central government (Balancing Fund). PAD in 2022, the largest contribution come from local tax revenues of 11.165,928 million rupiah, while the source of income from the Balancing Fund consists of the General Allocation Fund (DAU) of 419.857,979 million rupiah and the Special Allocation Fund (DAK) of 193.190,929 million rupiah.

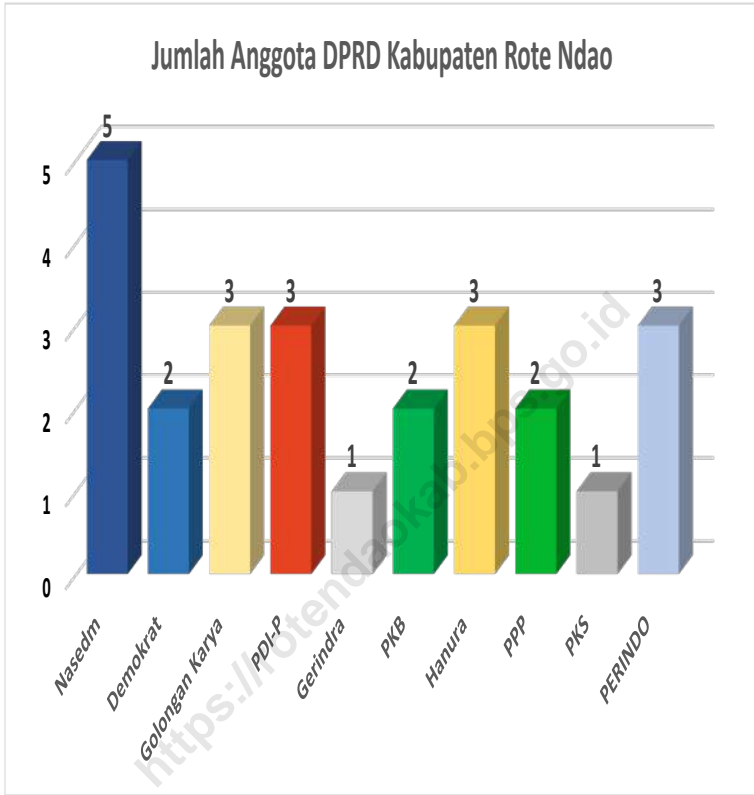
The use of regional finance is mostly used for 35,19 percent for personnel expenditure, 26,65 percent is used for goods and services expenditure and 19,21 percent for Capital Expenditure.



Sumber/Source: Peraturan Kepala Badan Pusat Statistik Nomor 29 Tahun 2018 Tanggal 15 Januari 2018 tentang Perubahan Atas Peraturan Kepala Badan Pusat Statistik Nomor 55 Tahun 2017 tentang Kode dan Nama Wilayah Kerja Statistik Tahun 2017 / Chief Statistician Regulation Number 29/2018, January 15 2018, as a revision of Chief Statistician Regulation Number 55 of 2017 on Code and Name of Regional Level of Data Collection.

Gambar
Figures 2.1

Jumlah Desa/Kelurahan Menurut Kecamatan di Kabupaten Rote Ndao, 2023
Number of Villages/Kelurahan by District in Rote Ndao Regency, 2023



Sumber/Source : Sekretariat DPRD Kabupaten Rote Ndao/Sekretariat of Rote Ndao Regency Parliament

Gambar 2.2
Figures

Jumlah Anggota Dewan Perwakilan Rakyat Daerah Menurut Partai Politik dan Jenis Kelamin di Kabupaten Rote Ndao, 2023
Number of Regional House of Representatives's Members by Political Parties and Sex in Rote Ndao Regency, 2023

2.1 WILAYAH ADMINISTRATIF ADMINISTRATIVE AREA

Tabel 2.1.1 **Jumlah Desa¹/Kelurahan Menurut Kecamatan di Kabupaten Rote Ndao, 2019–2023**
Table 2.1.1 **Number of Villages¹/Kelurahan by District in Rote Ndao Regency, 2019–2023**

Kecamatan District	2019	2020	2021	2022	2023
(1)	(2)	(3)	(4)	(5)	(6)
01. Rote Barat Daya	19	19	19	19	19
02. Rote Barat Laut	22	22	22	12	12
03. Loaholu	-	-	-	10	10
04. Lobalain	18	18	18	18	18
05. Rote Tengah	8	8	8	8	8
06. Rote Selatan	7	7	7	7	7
07. Pantai Baru	15	15	15	15	15
08. Rote Timur	11	11	11	11	11
09. Landu Leko	7	7	7	7	7
10. Rote Barat	7	7	7	7	7
11. Ndao Nuse	5	5	5	5	5
Kabupaten Rote Ndao Rote Ndao Regency	119	119	119	119	119

Catatan/Note: ¹Termasuk Unit Permukiman Transmigrasi (UPT)/Include Transmigration Settlement Unit
Sumber/Source: Peraturan Kepala Badan Pusat Statistik Nomor 29 Tahun 2018 Tanggal 15 Januari 2018 tentang Perubahan Atas Peraturan Kepala Badan Pusat Statistik Nomor 55 Tahun 2017 tentang Kode dan Nama Wilayah Kerja Statistik Tahun 2017 / Chief Statistician Regulation Number 29/2018, January 15 2018, as a revision of Chief Statistician Regulation Number 55 of 2017 on Code and Name of Regional Level of Data Collection.

2.2 DEWAN PERWAKILAN RAKYAT DAERAH REGIONAL HOUSE OF REPRESENTATIVE

Tabel 2.2.1 Jumlah Anggota Dewan Perwakilan Rakyat Daerah Menurut Partai Politik dan Jenis Kelamin di Kabupaten Rote Ndao, 2023
Number of Regional House of Representatives's Members by Political Parties and Sex in Rote Ndao Regency, 2023

Partai Politik <i>Political Parties</i>	Laki-laki <i>Male</i>	Perempuan <i>Female</i>	Jumlah <i>Total</i>
(1)	(2)	(3)	(4)
01. Nadem	5	-	5
02. Demokrat	2	-	2
03. Golongan Karya	3	-	3
04. PDI-P	3	-	3
05. Gerindra	1	-	1
06. PKB	2	-	2
07. Hanura	3	-	3
08. PPP	2	-	2
09. PKS	1	-	1
10. PERINDO	3	-	3
Kabupaten Rote Ndao	25	-	25

Catatan/Note: ...

Sumber/Source: Sekretariat DPRD Kabupaten Rote Ndao / *Secretariat of Rote Ndao Regency Parliament*

Tabel
Table 2.2.2

Jumlah Anggota DPRD Kabupaten Rote Ndao menurut Pendidikan Tertinggi dan Jenis Kelamin di Kabupaten Rote Ndao, Periode 2024
Number of Parliament Members of Rote Ndao Regency by Educational Level and Sex in Rote Ndao Regency, 2024

Partai Politik Political Parties	Laki-laki Male	Perempuan Female	Jumlah Total
(1)	(2)	(3)	(4)
SMA/ Senior High School	11	-	11
D1-D3/D1-D3	3	-	3
D4/D4 S1/S1	11	-	11
S2-S3/S2-S3	-	-	-
Kabupaten Rote Ndao	25	-	25

Catatan/Note: ...

Sumber/Source: Sekretariat DPRD Kabupaten Rote Ndao / Secretariat of Rote Ndao Regency Parliament

2.3 SUMBER DAYA MANUSIA HUMAN RESOURCES

Tabel 2.3.1 Jumlah Pegawai Negeri Sipil Menurut Jabatan dan Jenis Kelamin di Kabupaten Rote Ndao, Desember 2022 dan Desember 2023
Number of Civil Servants by Occupation and Sex in Rote Ndao Regency, Desember 2022 and Desember 2023

Jabatan <i>Occupation</i>	2022		Jumlah <i>Total</i>
	Laki-laki <i>Male</i>	Perempuan <i>Female</i>	
(1)	(2)	(3)	(4)
Jabatan Pimpinan Tinggi Utama <i>Senior Executives</i>	-	-	-
Jabatan Pimpinan Tinggi Madya <i>Middle Executives</i>	-	-	-
Jabatan Pimpinan Tinggi Pratama <i>Junior Executives</i>	30	2	32
Administrator/Administrator	193	90	283
Pengawas/Supervisor	-	-	-
Eselon V/5 th Echelon	-	-	-
Jabatan Fungsional Dosen <i>Certain Functional Position for Lecturer</i>
Jabatan Fungsional Guru <i>Certain Functional Position for Teacher</i>	473	531	1 004
Jabatan Fungsional Medis <i>Certain Functional Position for Medical Field</i>	86	357	443
Jabatan Fungsional Teknis <i>Certain Functional Position for Technical Field</i>	146	140	286
Jabatan Fungsional Umum/Pelaksana <i>General Functional Position</i>	647	475	1.122
Jumlah/Total	1.575	1.595	3.170

Lanjutan Tabel/*Continued Table 2.3.1*

Jabatan <i>Occupation</i>	2023		
	Laki-laki <i>Male</i>	Perempuan <i>Female</i>	Jumlah <i>Total</i>
(1)	(2)	(3)	(4)
Jabatan Pimpinan Tinggi Utama <i>Senior Executives</i>	-	-	-
Jabatan Pimpinan Tinggi Madya <i>Middle Executives</i>	-	-	-
Jabatan Pimpinan Tinggi Pratama <i>Junior Executives</i>	29	3	32
Administrator/ <i>Administrator</i>	215	94	309
Pengawas/ <i>Supervisor</i>	-	-	-
Eselon V/ <i>5th Echelon</i>	-	-	-
Jabatan Fungsional Dosen <i>Certain Functional Position for Lecturer</i>	-	-	-
Jabatan Fungsional Guru <i>Certain Functional Position for Teacher</i>	498	570	1.068
Jabatan Fungsional Medis <i>Certain Functional Position for Medical Field</i>	121	448	569
Jabatan Fungsional Teknis <i>Certain Functional Position for Technical Field</i>	112	115	227
Jabatan Fungsional Umum/Pelaksana <i>General Functional Position</i>	524	324	848
Jumlah/<i>Total</i>	1.499	1.554	3.053

Catatan/*Note*: Tidak Termasuk PNS Pusat atau instansi vertikal/*Not include Civil Servants in Vertical Institution*

Sumber/*Source*: Badan Kepegawaian, Pendidikan dan Pelatihan Kabupaten Rote Ndao/*Employment, Education and Training Agency of Rote Ndao Regency*

Tabel
Table 2.3.2

Jumlah Pegawai Negeri Sipil Menurut Tingkat Pendidikan dan Jenis Kelamin di Kabupaten Rote Ndao, Desember 2022 dan Desember 2023
Number of Civil Servants by Educational Level and Sex in Rote Ndao Regency, Desember 2022 and Desember 2023

Tingkat Pendidikan <i>Educational Level</i>	2022		
	Laki-laki <i>Male</i>	Perempuan <i>Female</i>	Jumlah <i>Total</i>
(1)	(2)	(3)	(4)
Sekolah Dasar (SD) <i>Primary School</i>	3	-	3
Sekolah Menengah Pertama (SMP) <i>Junior High School</i>	6	2	8
Sekolah Menengah Atas (SMA) <i>Senior High School</i>	380	192	572
Diploma I/Akta I <i>Diploma I/Akta I</i>	1	5	6
Diploma II/Akta II <i>Diploma II/Akta II</i>	34	15	49
Diploma III/Akta III <i>Diploma III/Akta III</i>	140	377	517
Diploma IV/Akta IV <i>Diploma IV/Akta IV</i>	44	24	68
S1/Sarjana <i>Under Graduate/Bachelor</i>	936	944	1.880
S2/Pasca Sarjana <i>Graduate</i>	30	36	66
S3/Doktor/Ph.D <i>Post Graduate</i>	1	-	1
Jumlah/Total	1.575	1.595	3.170

Lanjutan Tabel/Continued Table 2.3.2

Tingkat Pendidikan <i>Educational Level</i>	2023		
	Laki-laki <i>Male</i>	Perempuan <i>Female</i>	Jumlah <i>Total</i>
(1)	(2)	(3)	(4)
Sekolah Dasar (SD) <i>Primary School</i>	2	-	2
Sekolah Menengah Pertama (SMP) <i>Junior High School</i>	7	2	9
Sekolah Menengah Atas (SMA) <i>Senior High School</i>	331	172	503
Diploma I/Akta I <i>Diploma I/Akta I</i>	1	4	5
Diploma II/Akta II <i>Diploma II/Akta II</i>	29	11	40
Diploma III/Akta III <i>Diploma III/Akta III</i>	135	365	500
S1/Sarjana <i>Under Graduate/Bachelor</i>	962	959	1.921
S2/Pasca Sarjana <i>Graduate</i>	31	41	72
S3/Doktor/Ph.D <i>Post Graduate</i>	1	-	1
Jumlah/Total	1.499	1.554	3.053

Catatan/Note: Tidak Termasuk PNS Pusat atau instansi vertikal/Not include Civil Servants in Vertical Institution

Sumber/Source: Badan Kepegawaian, Pendidikan dan Pelatihan Kabupaten Rote Ndao/ Employment, Education and Training Agency of Rote Ndao Regency

Tabel
Table 2.3.3

**Jumlah Pegawai Negeri Sipil Menurut Tingkat
Kepangkatan dan Jenis Kelamin di Kabupaten Rote Ndao,
Desember 2022 dan Desember 2023**
*Number of Civil Servants by Hierarchy and Sex in Rote Ndao
Regency, Desember 2022 and Desember 2023*

Pangkat/Golongan/Ruang Hierarchy	2022		
	Laki-laki Male	Perempuan Female	Jumlah Total
(1)	(2)	(3)	(4)
Golongan I/Range I	4	-	4
1. I/A (Juru Muda/Junior Clerk)	-	-	-
2. I/B (Juru Muda Tingkat I/First Class Junior Clerk)	2	-	2
3. I/C (Juru/Clerk)	-	-	-
4. I/D (Juru Tingkat I/First Class Clerk)	2	-	2
Golongan II/Range II	320	331	651
5. II/A (Pengatur Muda/Junior Supervisor)	17	3	20
6. II/B (Pengatur Muda Tingkat I/First Class Junior Supervisor)	83	61	144
7. II/C (Pengatur/Supervisor)	107	166	273
8. II/D (Pengatur Tingkat I/First Class Supervisor)	113	101	214
Golongan III/Range III	950	1.069	2.019
9. III/A (Penata Muda/Junior Superintendent)	258	238	496
10. III/B (Penata Muda Tingkat I/First Class Junior Superintendent)	254	279	533
11. III/C (Penata/Superintendent)	194	214	408
12. III/D (Penata Tingkat I/First Class Superintendent)	244	338	582
Golongan IV/Range IV	301	195	496
13. IV/A (Pembina/Administrator)	155	107	262
14. IV/B (Pembina Tingkat I/First Class Administrator)	127	88	215
15. IV/C (Pembina Utama Muda/Junior Administrator)	18	-	18
16. IV/D (Pembina Utama Madya/Middle Administrator)	1	-	1
17. IV/E (Pembina Utama/Senior Administrator)	-	-	-
Jumlah/Total	1.575	1.595	3.170

Lanjutan Tabel/*Continued Table 2.3.3*

Pangkat/Golongan/Ruang Hierarchy		2023		
		Laki-laki Male	Perempuan Female	Jumlah Total
(1)	(2)	(3)	(4)	
Golongan I/Range I		2	0	2
1. I/A	(Juru Muda/ <i>Junior Clerk</i>)	-	-	-
2. I/B	(Juru Muda Tingkat I/ <i>First Class Junior Clerk</i>)	2	-	2
3. I/C	(Juru/ <i>Clerk</i>)	-	-	-
4. I/D	(Juru Tingkat I/ <i>First Class Clerk</i>)	-	-	-
Golongan II/Range II		237	288	525
5. II/A	(Pengatur Muda/ <i>Junior Supervisor</i>)	10	3	13
6. II/B	(Pengatur Muda Tingkat I/ <i>First Class Junior Supervisor</i>)	26	13	39
7. II/C	(Pengatur/ <i>Supervisor</i>)	138	134	272
8. II/D	(Pengatur Tingkat I/ <i>First Class Supervisor</i>)	63	138	201
Golongan III/Range III		976	1066	2042
9. III/A	(Penata Muda/ <i>Junior Superintendent</i>)	241	200	441
10. III/B	(Penata Muda Tingkat I/ <i>First Class Junior Superintendent</i>)	251	275	526
11. III/C	(Penata/ <i>Superintendent</i>)	212	185	397
12. III/D	(Penata Tingkat I/ <i>First Class Superintendent</i>)	272	406	678
Golongan IV/Range IV		284	200	538
13. IV/A	(Pembina/ <i>Administrator</i>)	136	103	293
14. IV/B	(Pembina Tingkat I/ <i>First Class Administrator</i>)	134	96	230
15. IV/C	(Pembina Utama Muda/ <i>Junior Administrator</i>)	13	1	14
16. IV/D	(Pembina Utama Madya/ <i>Middle Administrator</i>)	1	-	1
17. IV/E	(Pembina Utama/ <i>Senior Administrator</i>)	-	-	-
Jumlah/Total		1499	1554	3107

Catatan/Note: Tidak Termasuk PNS Pusat atau instansi vertikal/ *Not include Civil Servants in Vertical Institution*

Sumber/Source: Badan Kepegawaian, Pendidikan dan Pelatihan Kabupaten Rote Ndao/ *Employment, Education and Training Agency of Rote Ndao Regency*

Tabel 2.3.4 Jumlah Pegawai Negeri Sipil Daerah Menurut Dinas/Instansi Pemerintah dan Jenis Kelamin di Kabupaten Rote Ndao, Desember 2022 dan Desember 2023
Number of Regional Civil Servants by Institution and Sex in the Rote Ndao Regency, Desember 2022 dan Desember 2023

Instansi <i>Institution</i>	2022		Jumlah <i>Total</i>
	Laki-laki <i>Male</i>	Perempuan <i>Female</i>	
(1)	(2)	(3)	(4)
01. Sekretariat Daerah/ <i>Regional secretariat</i>	27	42	69
02. Inspektorat Daerah/ <i>Regional pectorate</i>	11	24	35
03. Sekretariat DPRD/ <i>DPRD secretariat</i>	7	17	24
04. Sekretariat Korpri/ <i>Korpri secretariat</i>	4	2	6
05. Satuan Polisi Pamong Praja/ <i>Police officer unit of pamong praja</i>	1	24	25
06. Dinas-dinas/ <i>Services</i>	440	431	871
1. Dinas Kesehatan dan Rumah Sakit Daerah Ba'a	212	83	295
2. Dinas Pendidikan, Kepemudaan dan Olahraga	32	15	47
3. Dinas Kebudayaan dan Pariwisata	9	15	24
4. Dinas Sosial	13	12	25
5. Dinas Pemberdayaan Perempuan dan Perlindungan Anak, Pengendalian Penduduk dan Keluarga Bencana	13	12	25
6. Dinas Kependudukan dan Pencacatan Sipil	11	13	24
7. Dinas Pemberdayaan Masyarakat dan Desa	8	21	29
8. Dinas Penanaman Modal dan Pelayanan Terpadu Satu Pintu	11	10	21
9. Dinas Koperasi, Usaha Kecil dan Menengah, Perindustrian dan Perdagangan	18	17	35
10. Dinas Transmigrasi dan Tenaga Kerja	9	12	21
11. Dinas Komunikasi, Informatika, Statistik dan Persandian	14	13	27
12. Dinas Perusahaan, Kawasan Permukiman dan Lingkungan Hidup	8	24	32

Lanjutan Tabel/*Continued Table 2.3.4*

	2022		
	Laki-laki <i>Male</i>	Perempuan <i>Female</i>	Jumlah <i>Total</i>
(1)	(2)	(3)	(4)
13. Dinas Pekerjaan Umum dan Penataan Ruang	8	39	47
14. Dinas Perhubungan	3	19	22
15. Dinas Pangan	9	15	24
16. Dinas Pertanian	33	50	83
17. Dinas Kelautan	6	14	20
18. Dinas Peternakan	17	39	56
19. Dinas Perpustakaan dan Kearsipan	6	8	14
07. Badan-badan/ Boards	38	100	138
1. Badan Perencanaan, Penelitian dan Pengembangan	6	21	27
2. Badan Keuangan dan Aset	11	23	34
3. Badan Pendapatan	7	34	41
4. Badan Kepegawaian, Pendidikan dan Pelatihan	10	13	23
5. Badan Penanggulangan Bencana Daerah	4	9	13
08. Kantor/ Offices	4	5	9
1. Kantor Kesatuan Bangsa dan Politik	4	5	9
09. Kecamatan/ Districts	46	166	212
1. Rote Barat Daya	5	10	15
2. Rote Barat Laut	6	17	23
3. Lobalain	10	32	42
4. Rote Tengah	4	18	22
5. Rote Selatan	4	13	17

Lanjutan Tabel/*Continued Table 2.3.4*

	2022		
	Laki-laki <i>Male</i>	Perempuan <i>Female</i>	Jumlah <i>Total</i>
(1)	(2)	(3)	(4)
6. Pantai Baru	7	18	25
7. Rote Timur	2	15	17
8. Landu Leko	1	6	7
9. Rote Barat	5	13	18
10. Ndao Nuse	1	7	8
11. Loaholu	1	17	18
10. Cabang Dinas Pendidikan/ Branch Of Education Service	-	-	-
11. Sanggar Kegiatan Belajar/ Sanggar Activity	5	-	5
12. SD Se-Kabupaten Rote Ndao/ Primary School	469	500	969
13. SMP Se-Kabupaten Rote Ndao/ Junior High School	203	190	393
14. Puskesmas Se-Kabupaten Rote Ndao/ Health Center	320	94	414
Jumlah/Total	1.575	1.595	3.170

Lanjutan Tabel/*Continued Table 2.3.4*

Instansi <i>Institution</i>	2023		
	Laki-laki <i>Male</i>	Perempuan <i>Female</i>	Jumlah <i>Total</i>
(1)	(2)	(3)	(4)
01. Sekretariat Daerah/ <i>Regional secretariat</i>	24	52	76
02. Inspektorat Daerah/ <i>Regional pectorate</i>	11	23	34
03. Sekretariat DPRD/ <i>DPRD secretariat</i>	7	16	23
04. Sekretariat Korpri/ <i>Korpri secretariat</i>	4	3	7
05. Satuan Polisi Pamong Praja/ <i>Police officer unit of pamong praja</i>	2	23	25
06. Dinas-dinas/ <i>Services</i>	311	514	825
1. Dinas Kesehatan dan Rumah Sakit Daerah Ba'a	18	34	52
2. Rumah Sakit Daerah Ba'a	67	166	233
3. Dinas Pendidikan, Kepemudaan dan Olahraga	37	15	52
4. Dinas Kebudayaan dan Pariwisata	9	16	25
5. Dinas Sosial	12	10	22
6. Dinas Pemberdayaan Perempuan dan Perlindungan Anak, Pengendalian Penduduk dan Keluarga Bencana	11	11	22
7. Dinas Kependudukan dan Pencacatan Sipil	11	12	23
8. Dinas Pemberdayaan Masyarakat dan Desa	7	18	25
9. Dinas Penanaman Modal dan Pelayanan Terpadu Satu Pintu	12	10	22
10. Dinas Koperasi, Usaha Kecil dan Menengah, Perindustrian dan Perdagangan	18	14	32
11. Dinas Transmigrasi dan Tenaga Kerja	9	9	18
12. Dinas Komunikasi, Informatika, Statistik dan Persandian	14	12	26
13. Dinas Perusahaan, Kawasan Permukiman dan Lingkungan Hidup	7	23	30

Lanjutan Tabel/*Continued Table 2.3.4*

	2023		
	Laki-laki <i>Male</i>	Perempuan <i>Female</i>	Jumlah <i>Total</i>
(1)	(2)	(3)	(4)
14. Dinas Pekerjaan Umum dan Penataan Ruang	7	36	43
15. Dinas Perhubungan	3	18	21
16. Dinas Pangan	9	11	20
17. Dinas Pertanian	31	43	74
18. Dinas Kelautan	6	11	17
19. Dinas Peternakan	17	37	54
20. Dinas Perpustakaan dan Kearsipan	6	8	14
07. Badan-badan/ Boards	40	105	145
1. Badan Perencanaan, Penelitian dan Pengembangan	9	19	28
2. Badan Keuangan dan Aset	10	25	35
3. Badan Pendapatan	8	38	46
4. Badan Kepegawaian, Pendidikan dan Pelatihan	10	13	23
5. Badan Penanggulangan Bencana Daerah	3	10	13
08. Kantor/ Offices	4	9	13
1. Kantor Kesatuan Bangsa dan Politik	4	9	13
09. Kecamatan/ Districts	48	157	205
1. Rote Barat Daya	5	10	15
2. Rote Barat Laut	7	17	24
3. Lobalain	12	31	43
4. Rote Tengah	4	19	23
5. Rote Selatan	2	12	14

Lanjutan Tabel/*Continued Table 2.3.4*

	2023		
	Laki-laki <i>Male</i>	Perempuan <i>Female</i>	Jumlah <i>Total</i>
(1)	(2)	(3)	(4)
6. Pantai Baru	10	16	26
7. Rote Timur	1	14	15
8. Landu Leko	-	7	7
9. Rote Barat	5	13	18
10. Ndao Nuse	-	5	5
11. Loaholu	2	13	15
10. Cabang Dinas Pendidikan/ Branch Of Education Service	9	40	49
11. Sanggar Kegiatan Belajar/ Sanggar Activity	4	-	4
12. SD Se-Kabupaten Rote Ndao/ Primary School	408	470	878
13. SMP Se-Kabupaten Rote Ndao/ Junior High School	185	180	365
14. Puskesmas Se-Kabupaten Rote Ndao/ Health Center	84	320	404
Jumlah/Total	1.141	1.912	3.053

Catatan/Note: Tidak Termasuk PNS Pusat atau instansi vertikal/ *Not include Civil Servants in Vertical Institution*

Sumber/Source: Badan Kepegawaian, Pendidikan dan Pelatihan Kabupaten Rote Ndao/ *Employment, Education and Training Agency of Rote Ndao Regency*

Tabel 2.3.5 Jumlah Pegawai Pemerintah dengan Perjanjian Kerja (P3K) Menurut Dinas/ Instansi Pemerintah dan Jenis Kelamin di Kabupaten Rote Ndao, Desember 2023
Number of Government Employee with Employment Agreement by Institution and Sex in the Rote Ndao Regency, Desember 2023

Instansi <i>Institution</i>	2022		Jumlah <i>Total</i>
	Laki-laki <i>Male</i>	Perempuan <i>Female</i>	
(1)	(2)	(3)	(4)
01. Sekretariat Daerah/ Regional secretariat	-	-	-
02. Inspektorat Daerah/ Regional pectorate	-	-	-
03. Sekretariat DPRD/ DPRD secretariat	-	-	-
04. Sekretariat Korpri/ Korpri secretariat	-	-	-
05. Satuan Polisi Pamong Praja/ Police officer unit of pamong praja	-	-	-
06. Dinas-dinas/ Services	97	108	205
1. Dinas Kesehatan dan Rumah Sakit Daerah Ba'a	-	-	-
2. Dinas Pendidikan, Kepemudaan dan Olahraga	91	103	194
3. Dinas Kebudayaan dan Pariwisata	-	-	-
4. Dinas Sosial	-	-	-
5. Dinas Pemberdayaan Perempuan dan Perlindungan Anak, Pengendalian Penduduk dan Keluarga Bencana	-	-	-
6. Dinas Kependudukan dan Pencacatan Sipil	-	-	-
7. Dinas Pemberdayaan Masyarakat dan Desa	-	-	-
8. Dinas Penanaman Modal dan Pelayanan Terpadu Satu Pintu	-	-	-
9. Dinas Koperasi, Usaha Kecil dan Menengah, Perindustrian dan Perdagangan	-	-	-
10. Dinas Transmigrasi dan Tenaga Kerja	-	-	-
11. Dinas Komunikasi, Informatika, Statistik dan Persandian	-	-	-
12. Dinas Perusahaan, Kawasan Permukiman dan Lingkungan Hidup	-	-	-

Lanjutan Tabel/*Continued Table 2.3.5*

	2022		
	Laki-laki <i>Male</i>	Perempuan <i>Female</i>	Jumlah <i>Total</i>
(1)	(2)	(3)	(4)
13. Dinas Pekerjaan Umum dan Penataan Ruang	-	-	-
14. Dinas Perhubungan	-	-	-
15. Dinas Pangan	-	-	-
16. Dinas Pertanian	6	5	11
17. Dinas Kelautan	-	-	-
18. Dinas Peternakan	-	-	-
19. Dinas Perpustakaan dan Kearsipan	-	-	-
07. Badan-badan/ Boards	-	-	-
1. Badan Perencanaan, Penelitian dan Pengembangan	-	-	-
2. Badan Keuangan dan Aset	-	-	-
3. Badan Pendapatan	-	-	-
4. Badan Kepegawaian, Pendidikan dan Pelatihan	-	-	-
5. Badan Penanggulangan Bencana Daerah	-	-	-
08. Kantor/ Offices	-	-	-
1. Kantor Kesatuan Bangsa dan Politik	-	-	-
09. Kecamatan/ Districts	-	-	-
1. Rote Barat Daya	-	-	-
2. Rote Barat Laut	-	-	-
3. Lobalain	-	-	-
4. Rote Tengah	-	-	-
5. Rote Selatan	-	-	-

Lanjutan Tabel/*Continued Table 2.3.5*

	2022		
	Laki-laki <i>Male</i>	Perempuan <i>Female</i>	Jumlah <i>Total</i>
(1)	(2)	(3)	(4)
6. Pantai Baru	-	-	-
7. Rote Timur	-	-	-
8. Landu Leko	-	-	-
9. Rote Barat	-	-	-
10. Ndao Nuse	-	-	-
11. Loaholu	-	-	-
10. Cabang Dinas Pendidikan/ <i>Branch Of Education Service</i>	-	-	-
11. Sanggar Kegiatan Belajar/ <i>Sanggar Activity</i>	-	-	-
12. SD Se-Kabupaten Rote Ndao/ <i>Primary School</i>	-	-	-
13. SMP Se-Kabupaten Rote Ndao/ <i>Junior High School</i>	-	-	-
14. Puskesmas Se-Kabupaten Rote Ndao/ <i>Health Center</i>	-	-	-
Jumlah/Total	97	108	205

Lanjutan Tabel/*Continued Table 2.3.5*

Instansi <i>Institution</i>	2023		
	Laki-laki <i>Male</i>	Perempuan <i>Female</i>	Jumlah <i>Total</i>
(1)	(2)	(3)	(4)
01. Sekretariat Daerah/ <i>Regional secretariat</i>	-	-	-
02. Inspektorat Daerah/ <i>Regional pectorate</i>	-	-	-
03. Sekretariat DPRD/ <i>DPRD secretariat</i>	-	-	-
04. Sekretariat Korpri/ <i>Korpri secretariat</i>	-	-	-
05. Satuan Polisi Pamong Praja/ <i>Police officer unit of pamong praja</i>	-	-	-
06. Dinas-dinas/ <i>Services</i>	289	546	835
1. Dinas Kesehatan dan Rumah Sakit Daerah Ba'a	32	174	206
2. Dinas Pendidikan, Kepemudaan dan Olahraga	248	366	614
3. Dinas Kebudayaan dan Pariwisata	-	-	-
4. Dinas Sosial	-	-	-
5. Dinas Pemberdayaan Perempuan dan Perlindungan Anak, Pengendalian Penduduk dan Keluarga Bencana	-	-	-
6. Dinas Kependudukan dan Pencacatan Sipil	-	-	-
7. Dinas Pemberdayaan Masyarakat dan Desa	-	-	-
8. Dinas Penanaman Modal dan Pelayanan Terpadu Satu Pintu	-	-	-
9. Dinas Koperasi, Usaha Kecil dan Menengah, Perindustrian dan Perdagangan	-	-	-
10. Dinas Transmigrasi dan Tenaga Kerja	-	-	-
11. Dinas Komunikasi, Informatika, Statistik dan Persandian	-	-	-
12. Dinas Perusahaan, Kawasan Permukiman dan Lingkungan Hidup	-	-	-

Lanjutan Tabel/*Continued Table 2.3.5*

	2023		
	Laki-laki <i>Male</i>	Perempuan <i>Female</i>	Jumlah <i>Total</i>
(1)	(2)	(3)	(4)
13. Dinas Pekerjaan Umum dan Penataan Ruang	1	1	2
14. Dinas Perhubungan	-	-	-
15. Dinas Pangan	-	-	-
16. Dinas Pertanian	6	4	10
17. Dinas Kelautan	-	-	-
18. Dinas Peternakan	2	1	3
19. Dinas Perpustakaan dan Kearsipan	-	-	-
07. Badan-badan/ Boards	-	-	-
1. Badan Perencanaan, Penelitian dan Pengembangan	-	-	-
2. Badan Keuangan dan Aset	-	-	-
3. Badan Pendapatan	-	-	-
4. Badan Kepegawaian, Pendidikan dan Pelatihan	-	-	-
5. Badan Penanggulangan Bencana Daerah	-	-	-
08. Kantor/ Offices	-	-	-
1. Kantor Kesatuan Bangsa dan Politik	-	-	-
09. Kecamatan/ Districts	-	-	-
1. Rote Barat Daya	-	-	-
2. Rote Barat Laut	-	-	-
3. Lobalain	-	-	-
4. Rote Tengah	-	-	-
5. Rote Selatan	-	-	-

Lanjutan Tabel/*Continued Table 2.3.5*

	2023		
	Laki-laki <i>Male</i>	Perempuan <i>Female</i>	Jumlah <i>Total</i>
(1)	(2)	(3)	(4)
6. Pantai Baru	-	-	-
7. Rote Timur	-	-	-
8. Landu Leko	-	-	-
9. Rote Barat	-	-	-
10. Ndao Nuse	-	-	-
11. Loaholu	-	-	-
10. Cabang Dinas Pendidikan/ Branch Of Education Service	-	-	-
11. Sanggar Kegiatan Belajar/ Sanggar Activity	-	-	-
12. SD Se-Kabupaten Rote Ndao/ Primary School	-	-	-
13. SMP Se-Kabupaten Rote Ndao/ Junior High School	-	-	-
14. Puskesmas Se-Kabupaten Rote Ndao/ Health Center	-	-	-
Jumlah/Total	289	546	835

Catatan/*Note*: Tidak Termasuk PNS Pusat atau instansi vertikal/*Not include Civil Servants in Vertical Institution*

Sumber/*Source*: Badan Kepegawaian, Pendidikan dan Pelatihan Kabupaten Rote Ndao/*Employment, Education and Training Agency of Rote Ndao Regency*

Tabel 2.3.6 Jumlah Pegawai Pemerintah dengan Perjanjian Kerja (P3K) dan Jenis Kelamin di Kabupaten Rote Ndao, Desember 2023
Number of Government Employee with Employment Agreement and Sex in Rote Ndao Regency, December 2023

Tingkat Pendidikan <i>Educational Level</i>	2023		
	Laki-laki <i>Male</i>	Perempuan <i>Female</i>	Jumlah <i>Total</i>
(1)	(2)	(3)	(4)
X	11	27	38
XI	256	384	640
VII	19	135	154
VI	-	-	-
V	3	-	3
Jumlah/Total	289	546	835

Catatan/Note: Tidak Termasuk PNS Pusat atau instansi vertikal/Not include Civil Servants in Vertical Institution

Sumber/Source: Badan Kepegawaian, Pendidikan dan Pelatihan Kabupaten Rote Ndao/ Employment, Education and Training Agency of Rote Ndao Regency

2.4 KEUANGAN PEMERINTAH GOVERNMENT FINANCE

Tabel 2.4.1 Realisasi Pendapatan Pemerintah Kabupaten Rote Ndao Menurut Jenis Pendapatan (ribu rupiah), 2020–2023
Actual Rote Ndao Regency, Government Revenues by Kind of Revenues (thousand rupiahs), 2020–2023

Jenis Pendapatan/ <i>Kind of Revenues</i>	2020	2021
(1)	(2)	(3)
1. Pendapatan Asli Daerah (PAD)/<i>Regional Revenue</i>	32.683,328	31.511,204
1.1 Pajak Daerah/ <i>Regional Tax</i>	7.866,751	7.295,734
1.2 Retribusi Daerah/ <i>Regional Retribution</i>	9.823,579	7.738,476
1.3 Hasil Perusahaan Milik Daerah dan Pengelolaan Kekayaan Daerah yang Dipisahkan <i>Regional-Owned Company Revenue and Separated Management of Regional Wealth</i>	6.283,847	6.347,141
1.4 Lain-lain PAD yang Sah/ <i>Other Regional Revenue</i>	8.709,151	10.129,832
2. Dana Perimbangan/<i>Balance Funds</i>	552.319,930	567.081,097
2.1 Bagi Hasil Pajak/ <i>Tax Sharing Revenue</i>	6.569,759	10.011,693
2.2 Bagi Hasil Bukan Pajak/Sumber Daya Alam <i>Non-Tax Sharing Revenue/Natural Resources</i>	892,183	1.936,247
2.3 Dana Alokasi Umum/ <i>General Allocation Fund</i>	442.697,359	419.624,046
2.4 Dana Alokasi Khusus/ <i>Special Allocation Fund</i>	122.160,629	135.509,110
3. Lain-lain Pendapatan yang Sah/<i>Other Revenue</i>	168.644,142	148.948,667
3.1 Pendapatan Hibah/ <i>Grant</i>	30.912,200	91,969
3.2 Dana Darurat/ <i>Emergency Fund</i>	-	-
3.3 Dana Bagi Hasil Pajak dari Provinsi dan Pemerintah Daerah Lainnya/ <i>Tax Sharing Revenue from Provincial and Other Regional Governments</i>	30.912,200	14.075,500
3.4 Dana Penyesuaian dan Otonomi Daerah <i>Regional Adjustment and Autonomy Fund</i>	108.362,083	106.456,783
3.5 Bantuan Keuangan dari Provinsi atau Pemerintah Daerah Lainnya/ <i>Financial Assistance from Provincial or Other Regional Governments</i>	-	-
3.6 Lainnya/ <i>Others</i>	15.375,357	28.324,414
Jumlah/<i>Total</i>	753.647,401	747.540,969

Lanjutan Tabel/*Continued Table 2.4.1*

Jenis Pendapatan/ <i>Kind of Revenues</i>	2022	2023
(1)	(4)	(5)
1. Pendapatan Asli Daerah (PAD)/<i>Regional Revenue</i>	24.189,482	...
1.1 Pajak Daerah/ <i>Regional Tax</i>	11.165,928	...
1.2 Retribusi Daerah/ <i>Regional Retribution</i>	5.486,843	...
1.3 Hasil Perusahaan Milik Daerah dan Pengelolaan Kekayaan Daerah yang Dipisahkan <i>Regional-Owned Company Revenue and Separated Management of Regional Wealth</i>	3.920,741	...
1.4 Lain-lain PAD yang Sah/ <i>Other Regional Revenue</i>	3.615,970	...
2. Dana Perimbangan/<i>Balance Funds</i>	623.618,977	...
2.1 Bagi Hasil Pajak/ <i>Tax Sharing Revenue</i>	5.930,647	...
2.2 Bagi Hasil Bukan Pajak/Sumber Daya Alam <i>Non-Tax Sharing Revenue/Natural Resources</i>	4.639,422	...
2.3 Dana Alokasi Umum/ <i>General Allocation Fund</i>	419.857,979	...
2.4 Dana Alokasi Khusus/ <i>Special Allocation Fund</i>	193.190,929	...
3. Lain-lain Pendapatan yang Sah/<i>Other Revenue</i>	152.887,267	...
3.1 Pendapatan Hibah/ <i>Grant</i>	20,628	...
3.2 Dana Darurat/ <i>Emergency Fund</i>	-	...
3.3 Dana Bagi Hasil Pajak dari Provinsi dan Pemerintah Daerah Lainnya/ <i>Tax Sharing Revenue from Provincial and Other Regional Governments</i>	16.520,990	...
3.4 Dana Penyesuaian dan Otonomi Daerah <i>Regional Adjustment and Autonomy Fund</i>	-	...
3.5 Bantuan Keuangan dari Provinsi atau Pemerintah Daerah Lainnya/ <i>Financial Assistance from Provincial or Other Regional Governments</i>	883,2	...
3.6 Lainnya/ <i>Others</i>	135.462,449	...
Jumlah/<i>Total</i>	800.695,727	...

Sumber/*Source*: Statistik Keuangan Pemerintah Kabupaten/Kota 2023 (APBD-2 dan K-2) / *Finance Division in Regional Secretary of Rote Ndao Regency*

Tabel
Table 2.4.2

**Realisasi Belanja Pemerintah Kabupaten Rote Ndao
Menurut Jenis Belanja (ribu rupiah), 2020–2023
Actual Rote Ndao Regency, Government Expenditures by
Kind of Expenditures (thousand rupiahs), 2020–2023**

Jenis Pendapatan <i>Kind of Revenues</i>	2020	2021
(1)	(2)	(3)
1. Belanja Tidak Langsung/<i>Indirect Expenditures</i>	426.181,943	452.838,497
1.1 Belanja Pegawai/ <i>Personnel Expenditures</i>	257.684,992	279.191,863
1.2 Belanja Bunga/ <i>Interest Expenditures</i>	-	-
1.3 Belanja Subsidi/ <i>Subsidies Expenditures</i>	-	-
1.4 Belanja Hibah/ <i>Grant Expenditures</i>	4.550,508	5.610,554
1.5 Belanja Bantuan Sosial/ <i>Social Aid Expenditures</i>	500	2.838,505
1.6 Belanja Bagi Hasil/ <i>Sharing Fund Expenditure</i>	1.120,631	-
1.7 Belanja Bantuan Keuangan <i>Financial Aids Expenditures</i>	149.272,265	151.205,749
1.8 Belanja Tidak Terduga/ <i>Unpredicted Expenditures</i>	13.053,547	13.991,826
2. Belanja Langsung/<i>Direct Expenditures</i>	317.849,670	298.615,150
2.1 Belanja Pegawai/ <i>Personnel Expenditures</i>	44.288,726	-
2.2 Belanja Barang dan Jasa <i>Goods and Services Expenditures</i>	145.862,357	192.804,493
2.3 Belanja Modal/ <i>Capital Expenditure</i>	127.699,587	105.810,657
Jumlah/<i>Total</i>	744.031,613	751.453,648

Lanjutan Tabel/*Continued Table 2.4.2*

Jenis Pendapatan <i>Kind of Revenues</i>	2022	2023
(1)	(4)	(5)
1. Belanja Tidak Langsung/<i>Indirect Expenditures</i>	440.387,591	...
1.1 Belanja Pegawai/ <i>Personnel Expenditures</i>	286.229,161	...
1.2 Belanja Bunga/ <i>Interest Expenditures</i>	-	...
1.3 Belanja Subsidi/ <i>Subsidies Expenditures</i>	-	...
1.4 Belanja Hibah/ <i>Grant Expenditures</i>	7.450,654	...
1.5 Belanja Bantuan Sosial/ <i>Social Aid Expenditures</i>	1.416,500	...
1.6 Belanja Bagi Hasil/ <i>Sharing Fund Expenditure</i>	1.429,879	...
1.7 Belanja Bantuan Keuangan <i>Financial Aids Expenditures</i>	143.336,566	...
1.8 Belanja Tidak Terduga/ <i>Unpredicted Expenditures</i>	524,832	...
2. Belanja Langsung/<i>Direct Expenditures</i>	373.042,025	...
2.1 Belanja Pegawai/ <i>Personnel Expenditures</i>	-	...
2.2 Belanja Barang dan Jasa <i>Goods and Services Expenditures</i>	216.805,592	...
2.3 Belanja Modal/ <i>Capital Expenditure</i>	156.236,433	...
Jumlah/<i>Total</i>	813.429,616	...

Catatan/*Note*: Data Tahun 2023 belum ada

Sumber/*Source*: Statistik Keuangan Pemerintah Kabupaten/Kota 2021 (APBD-2 dan K-2) / *Finance Division in Regional Secretary of Rote Ndao Regency*

PENDUDUK DAN KETENAGAKERJAAN
POPULATION AND EMPLOYMENT

Jumlah Penduduk
Number of Population
Kabupaten Rote Ndao
Rote Ndao Regency
2023

150.521 Jiwa
People

Rasio Jenis Kelamin
Sex Ratio

101,35

Jumlah penduduk laki-laki lebih
banyak dibandingkan perempuan

The number of male population is more compared to total female population

Sumber: Proyeksi Penduduk Indonesia 2020-2050 Hasil Sensus Penduduk 2020
(Pertengahan tahun/ Juni)/ Indonesia
Source: Population Projection 2020-2050 Result of 2020 Population Census (Mid year/June)

Penduduk 15 Tahun ke Atas yang Termasuk
Angkatan Kerja

People Older than 15 years old that Categorizes as
Economically Active

96,35%

Bekerja
Working

Pengangguran
Employee

3,65%



Pekerjaan Menurut Lapangan Pekerjaan Utama
Workers by Main Industry

Pertanian
Agriculture



53,8%

Manufaktur (Sekunder)
Manufacture



15,3%

Jasa-Jasa (Tersier)
Service



30,9%

PENJELASAN TEKNIS**TECHNICAL NOTES**

1. Sumber utama data kependudukan adalah sensus penduduk yang dilaksanakan setiap sepuluh tahun sekali. Sensus penduduk telah dilaksanakan sebanyak enam kali sejak Indonesia merdeka, yaitu tahun 1961, 1971, 1980, 1990, 2000, dan 2010. Di dalam sensus penduduk, pencacahan dilakukan terhadap seluruh penduduk yang berdomisili di wilayah teritorial Indonesia termasuk warga negara asing kecuali anggota korps diplomatik negara sahabat beserta keluarganya. Metode pengumpulan data dalam sensus dilakukan dengan wawancara antara petugas sensus dengan responden dan juga melalui e-census. Pencatatan penduduk menggunakan konsep usual residence, yaitu konsep di mana penduduk biasa bertempat tinggal. Bagi penduduk yang bertempat tinggal tetap dicacah di mana mereka biasa tinggal, sedangkan untuk penduduk yang tidak bertempat tinggal tetap dicacah di tempat di mana mereka ditemukan petugas sensus pada malam 'Hari Sensus'. Bagi mereka yang mempunyai tempat tinggal tetap dan sedang bepergian ke luar wilayah lebih dari enam bulan, tidak dicacah di tempat tinggalnya, tetapi dicacah di tempat tujuannya.

1. *The main source of demographic data is population census, which is conducted every ten years. Population Census has been conducted six times since Indonesia's independence: 1961, 1971, 1980, 1990, 2000, and 2010. The population census enumerates all residents who domicile in the entire territory of Indonesia including foreign citizens except the diplomatic corps members and their families. The method of data collection in a population census involves interviewing respondents and conducting e-census. Enumeration of the population uses the concept of "usual residence", which is the concept of "places where people usually live". De jure was applied to the permanent residents, while de facto was applied to nonpermanent residents. The permanent residents were enumerated in place where they normally live, the non-permanent residents were enumerated where they were found by the enumerators, on the night of 'Census Date'. Those who had permanent residence and had been travelling away from their home for six months or more were not enumerated in their permanent place, but in the place where they were during the census. For the periods where the population census is not conducted, population*

Untuk tahun yang tidak dilaksanakan sensus penduduk, data kependudukan diperoleh dari hasil proyeksi penduduk. Proyeksi penduduk merupakan suatu perhitungan ilmiah yang didasarkan pada asumsi dari komponen-komponen perubahan penduduk, yaitu kelahiran, kematian, dan migrasi. Proyeksi penduduk Indonesia 2010–2022 menggunakan data dasar penduduk hasil SP2010.

projection is done to estimate population during those years. The population projection is an estimate based on the demographic components, such as birth, death, and migration. Indonesia's 2010–2035 population projection used the 2010 Population Census as the base population.

2. Penduduk adalah semua orang yang berdomisili di wilayah teritorial tertentu selama 6 bulan atau lebih dan atau mereka yang berdomisili kurang dari 6 bulan tetapi bertujuan menetap.
 3. Laju Pertumbuhan Penduduk adalah angka yang menunjukkan tingkat pertambahan penduduk per tahun dalam jangka waktu tertentu.
 4. Rasio Jenis Kelamin adalah perbandingan antara banyaknya penduduk laki-laki dengan banyaknya penduduk perempuan pada suatu daerah dan waktu tertentu. Biasanya dinyatakan dengan banyaknya penduduk laki-laki untuk 100 penduduk perempuan.
 5. Kepadatan Penduduk adalah banyaknya penduduk per kilometer persegi.
2. *Population are all residents of a certain territory who have stayed for six months or longer, and those who intended to stay more than six months even though they length of stay is less than six months.*
 3. *The growth rate of population is the annual population growth rate over a certain period.*
 4. *Sex Ratio is the ratio of the number of males to the number of females in a given area and time, usually expressed as the number of males for every 100 females.*
 5. *Population density is the number people per square kilometer.*

- | | |
|--|--|
| <p>6. Sumber utama data ketenagakerjaan adalah Survei Angkatan Kerja Nasional (Sakernas), survei ini khusus dirancang untuk mengumpul-pulkan informasi/data ketenagakerjaan. Sakernas dilaksanakan pengumpulan datanya secara semesteran pada bulan Februari (semester I), Agustus (semester II).</p> | <p>6. <i>The main source of employment data is National Labour Force Survey (Sakernas). This survey is specifically designed to collect information on employment statistics. Organization). Sakernas has been conducted in semester period, i.e February (Semester I) and August (Semester II).</i></p> |
| <p>7. Penduduk Usia Kerja adalah penduduk yang berumur 15 tahun ke atas.</p> | <p>7. <i>Working Age Population is population aged 15 years and over.</i></p> |
| <p>8. Angkatan Kerja adalah penduduk usia kerja (15 tahun dan lebih) yang bekerja, atau punya pekerjaan namun sementara tidak bekerja dan pengangguran.</p> | <p>8. <i>Labor Force are people aged 15 years old and over who, in the previous week, were working, temporarily absent from work but having jobs, and those who did not have job and were looking for work.</i></p> |
| <p>9. Bekerja adalah melakukan pekerjaan dengan maksud memperoleh atau membantu memperoleh pendapatan atau keuntungan dan lamanya bekerja paling sedikit 1 jam secara terus menerus dalam seminggu yang lalu (termasuk pekerja keluarga tanpa upah yang membantu dalam suatu usaha/ kegiatan ekonomi).</p> | <p>9. <i>The concept of working means activity intended to earn income by doing work or helping to do work at least one hour continuously during the reference week (including unpaid family worker/for any economic activity).</i></p> |
| <p>10. Jumlah jam kerja seluruhnya adalah jumlah jam kerja yang digunakan untuk bekerja (tidak termasuk jam kerja istirahat resmi dan jam kerja yang digunakan untuk hal-hal di luar pekerjaan).</p> | <p>10. <i>Total Working Hours is the total hours spent by an employee to perform all jobs (excluding the time used for other activities which are not classified as work).</i></p> |

11. Lapangan Usaha adalah bidang kegiatan dari pekerjaan/tempat bekerja dimana seseorang bekerja. Klasifikasi lapangan usaha mengikuti Klasifikasi Baku Lapangan Usaha Indonesia (KBLI) dalam 1 digit.
 12. Status Pekerjaan adalah kedudukan seseorang dalam unit usaha/kegiatan dalam melakukan pekerjaan.
 13. Pekerja Tak Dibayar adalah seseorang yang bekerja membantu usaha untuk memperoleh penghasilan/ keuntungan yang dilakukan oleh salah seorang anggota rumah tangga atau bukan anggota rumah tangga tanpa mendapatkan upah/gaji.
11. *Industry is field of a person's activity or establishment. The classification of industries follows the Indonesia Standard Industrial Classification (KBLI) in one digit.*
 12. *Employment Status is the status of a person at his place of work or establishment where he was employed.*
 13. *Unpaid Worker is a person who intended to work without pay in an establishment run by other members of the family, relative or neighbour.*

ULASAN

DESCRIPTION

Kependudukan

Penduduk Kabupaten Rote Ndao berdasarkan proyeksi penduduk tahun 2023 adalah sebanyak 150.521 jiwa yang terdiri atas 75.766 laki-laki dan 74.755 perempuan, dengan Rasio jenis kelamin adalah 101,35 yang berarti dari 100 perempuan terdapat 101 laki-laki. Laju pertumbuhan penduduk antara tahun 2023 adalah 1,68 persen.

Ketenagakerjaan

Berdasarkan hasil Sakernas (Survei Angkatan Kerja Nasional), angkatan kerja di Kabupaten Rote Ndao tahun 2023 berjumlah 70.813 orang atau 68,99 persen dari penduduk usia kerja. Dari jumlah tersebut, sebanyak 96,35 persen berstatus bekerja. Tingkat pengangguran tercatat 3,65.

Pada Tahun 2023 di kabupaten Rote Ndao, lapangan usaha yang paling banyak menyerap tenaga kerja adalah sektor pertanian, ada 36.704 penduduk usia kerja (15 tahun ke atas) yang bekerja disektor ini.

Population

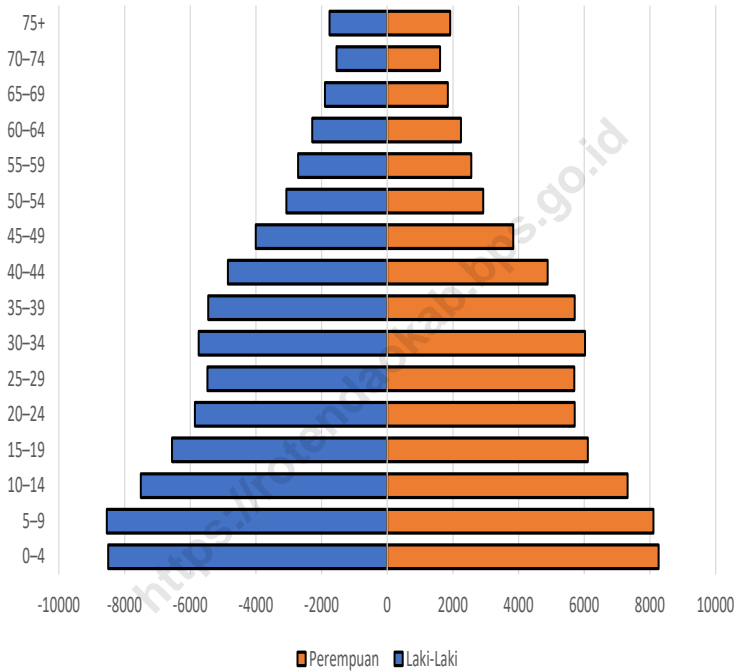
According to the population projection data, the total number of people in Rote Ndao Regency in 2023 were 150.521, comprising of 75.766 males and 74.755 females. The sex ratio was 101,35 meaning that out of 100 females there were 101 males. The population growth 2022 was 1,68 percent.

Employment

Based on the National Labor Force Survey (Sakernas) in Rote Ndao regency 2023, the number of labor force were 70.813 people or 68,99 percent from the total working age population. 96,35 percent out of the total labor force proportion were working. The unemployment rate was 3,65.

In Rote Ndao 2023, sector that has the most labor were agriculture there were 36.704 people. From the working people (above 15 years old that working).

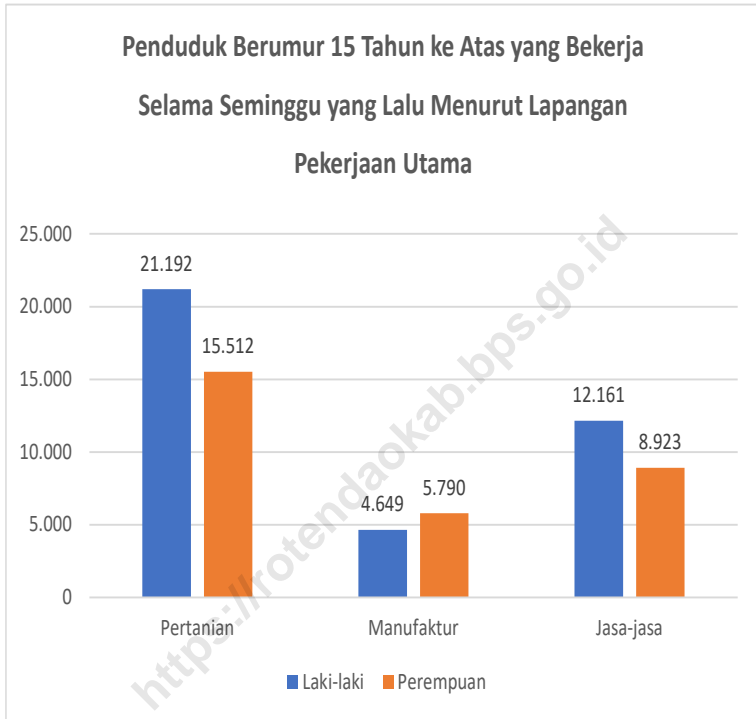
Piramida Penduduk Tahun 2023



Catatan/Note: ...
 Sumber/Source: Proyeksi Penduduk Indonesia 2020-2050 Hasil Sensus Penduduk 2020 (Pertengahan tahun/ Juni)/ Indonesia Population Projection 2020-2050 Result of 2020 Population Census (Mid year/ June)

Gambar 3.1
Figures

Piramida Penduduk Kabupaten Rote Ndao, 2023
Population Pyramid of Rote Ndao Regency, 2023



Catatan/Note: Referensi Waktu Agustus 2023/August 2023

Sumber/Source: BPS, Diolah dari Survei Angkatan Kerja Nasional (SAKERNAS) 2023/BPS, Based on 2023 National Labor Force Survey

Gambar 3.2
Figures

Penduduk Berumur 15 Tahun ke Atas yang Bekerja Selama Seminggu yang Lalu Menurut Lapangan Pekerjaan Utama di Kabupaten Rote Ndao, 2023
Population 15 Years who Worked During The Previous Week by Main Industry in Rote Ndao regency, 2023

3.1 PENDUDUK POPULATION

Tabel 3.1.1 Penduduk, Laju Pertumbuhan Penduduk, Distribusi Persentase Penduduk, Kepadatan Penduduk, Rasio Jenis Kelamin Penduduk Menurut Kecamatan di Kabupaten Rote Ndao, 2023
Population, Population Growth Rate, Percentage Distribution of Population, Population Density, and Population Sex Ratio by District in Rote Ndao Regency, 2023

Kecamatan District	Penduduk (Jiwa) Population (thousand)	Laju Pertumbuhan Penduduk per Tahun 2023 (%) Annual Population Growth Rate 2023 (%)
(1)	(2)	(3)
01. Rote Barat Daya	25.625	1,94
02. Rote Barat Laut	16.304	1,70
03. Loaholu	11.886	1,70
04. Lobalain	32.328	1,93
05. Rote Tengah	9.216	0,93
06. Rote Selatan	6.241	1,35
07. Pantai Baru	15.059	1,45
08. Rote Timur	14.924	1,45
09. Landu Leko	5.459	1,45
10. Rote Barat	9.593	1,88
11. Ndao Nuse	3.886	1,88
Kabupaten Rote Ndao Rote Ndao Regency	150.521	1,68

Lanjutan Tabel/*Continued Table* 3.1.1

Kecamatan <i>District</i>	Persentase Penduduk <i>Percentage of Total Population</i>	Kepadatan Penduduk per km ² <i>Population Density per sq.km</i>
(1)	(4)	(5)
01. Rote Barat Daya	17,02	224
02. Rote Barat Laut	10,83	165
03. Loaholu	7,90	161
04. Lobalain	21,48	222
05. Rote Tengah	6,12	57
06. Rote Selatan	4,15	85
07. Pantai Baru	10,01	85
08. Rote Timur	9,91	135
09. Landu Leko	3,63	28
10. Rote Barat	6,37	82
11. Ndao Nuse	2,58	274
Kabupaten Rote Ndao Rote Ndao Regency	100	118

Lanjutan Tabel/*Continued Table 3.1.1*

Kecamatan <i>District</i>	Rasio Jenis Kelamin Penduduk <i>Population Sex Ratio</i>
(1)	(6)
01. Rote Barat Daya	99,63
02. Rote Barat Laut	100,91
03. Loaholu	103,21
04. Lobalain	101,40
05. Rote Tengah	101,22
06. Rote Selatan	102,24
07. Pantai Baru	103,67
08. Rote Timur	100,92
09. Landu Leko	102,79
10. Rote Barat	102,00
11. Ndao Nuse	96,86
Kabupaten Rote Ndao Rote Ndao Regency	101,35

Catatan/*Note*: Laju Pertumbuhan Penduduk dihitung berdasarkan penduduk tahun 2020 (September) dibandingkan penduduk tahun 2023 (juni)/ The growth rate refers to the change of the population in 2020 (September) to the population in 2023 (June)

Sumber/*Source*: Proyeksi Penduduk Indonesia 2020-2050 Hasil Sensus Penduduk 2020 (Pertengahan tahun/ Juni)/ Indonesia Population Projection 2020-2050 Result of 2020 Population Census (Mid year/June)

Tabel
Table 3.1.2

Jumlah Penduduk Menurut Kelompok Umur dan Jenis Kelamin di Kabupaten Rote Ndao, 2023
Population by Age Groups and Sex in Rote Ndao Regency, 2023

Kelompok Umur <i>Age Groups</i>	Jenis Kelamin/Sex		
	Laki-Laki <i>Male</i>	Perempuan <i>Female</i>	Jumlah <i>Total</i>
(1)	(2)	(3)	(4)
0–4	8.498	8.263	16.761
5–9	8.540	8.109	16.649
10–14	7.506	7.321	14.827
15–19	6.554	6.107	12.661
20–24	5.862	5.710	11.572
25–29	5.477	5.694	11.171
30–34	5.743	6.022	11.765
35–39	5.452	5.707	11.159
40–44	4.852	4.883	9.735
45–49	4.006	3.840	7.846
50–54	3.072	2.924	5.996
55–59	2.717	2.557	5.274
60–64	2.284	2.243	4.527
65–69	1.900	1.847	3.747
70–74	1.547	1.611	3.158
75+	1.756	1.917	3.673
Nama Provinsi	75.766	74.755	150.521

Catatan/Note: ...

Sumber/Source: Proyeksi Penduduk Indonesia 2020–2050 Hasil Sensus Penduduk 2020 (Pertengahan tahun/ Juni)/ Indonesia Population Projection 2020–2050 Result of 2020 Population Census (Mid year/June)

Tabel
Table 3.1.3

Banyaknya Kutipan Akta Kelahiran, Akta Nikah, Kartu Tanda Penduduk dan Kartu Keluarga yang Dikeluarkan Menurut Kecamatan di Kabupaten Rote Ndao, 2023
Number of Birth Certificate, Marriage Certificate, Identity Card and Family Certificate Issued by District in Rote Ndao Regency, 2023

Kecamatan <i>District</i>	Kelahiran <i>Birth</i>		Perkawinan <i>Marriage</i>		
	Memiliki Akta	Belum Memiliki	Kawin	Akta Kawin	Belum Memiliki AktaPerkawinan
(1)	(2)	(3)	(4)	(5)	(6)
01. Rote Barat Daya	10.992	15.150	9.343	5.316	4.027
02. Rote Barat Laut	7.721	8.618	6.120	3.819	2.301
03. Loaholu	5.345	7.132	4.712	2.917	1.795
04. Lobalain	14.605	16.793	12.606	8.177	4.429
05. Rote Tengah	4.153	5.345	3.901	2.598	1.303
06. Rote Selatan	3.040	3.222	2.489	1.785	704
07. Pantai Baru	7.641	7.499	6.036	3.986	2.050
08. Rote Timur	7.175	8.207	6.047	3.896	2.151
09. Landu Leko	2.593	2.977	2.200	1.347	853
10. Rote Barat	4.819	4.939	3.807	2.492	1.315
11. Ndao Nuse	1.531	2.067	1.548	795	753
Kabupaten Rote Ndao Rote Ndao Regency	69.615	81.949	58.809	37.128	21.681

Lanjutan Tabel/*Continued Table* 3.1.3

Kecamatan <i>District</i>	Perkawinan <i>Marriage</i>			Kartu Keluarga
	WKTP	REK/ BER KTP	Belum Rekap	
(1)	(7)	(58)	(9)	(10)
01. Rote Barat Daya	17.760	15.841	1.919	6.854
02. Rote Barat Laut	11.379	10.222	1.157	4.405
03. Loaholu	8.420	7.315	1.105	3.226
04. Lobalain	22.136	20.223	1.913	9.029
05. Rote Tengah	6.849	6.310	539	2.805
06. Rote Selatan	4.520	4.155	365	1.752
07. Pantai Baru	10.817	9.884	933	4.363
08. Rote Timur	10.833	9.873	960	4.426
09. Landu Leko	3.936	3.613	323	1.570
10. Rote Barat	6.693	6.210	483	2.642
11. Ndao Nuse	2.682	2.460	222	1.111
Kabupaten Rote Ndao Rote Ndao Regency	106.025	96.106	9.919	42.183

Catatan/*Note*: ...

Sumber/*Source*: Dinas Kependudukan dan Pencatatan Sipil/ *Population and Civil Registration Agency of Rote Ndao Regency*

3.2 KETENAGAKERJAAN EMPLOYMENT

Tabel 3.2.1 Jumlah Penduduk Berumur 15 Tahun Keatas Menurut Jenis Kegiatan Selama Seminggu yang Lalu dan Jenis Kelamin di Kabupaten Rote Ndao, 2023
Population Aged 15 Years and Over by Type of Activity During The Previous Week and Sex in Rote Ndao Regency, 2023

Kegiatan Utama <i>Main Activity</i>	Jenis Kelamin/Sex		
	Laki-Laki <i>Male</i>	Perempuan <i>Female</i>	Laki-Laki+ Perempuan <i>Male+Female</i>
(1)	(2)	(3)	(4)
I. Angkatan Kerja/<i>Economically Active</i>	39.800	31.013	70.813
1. Bekerja/ <i>Working</i>	38.002	30.225	68.227
2. Pengangguran Terbuka/ <i>Unemployment</i>	1.798	788	2.586
II. Bukan Angkatan Kerja/<i>Not Economically Active</i>	11.607	20.224	31.831
1. Sekolah/ <i>Attending School</i>	4.073	5.642	9.715
2. Mengurus Rumah Tangga/ <i>Housekeeping</i>	2.998	13.949	16.947
3. Lainnya/ <i>Others</i>	4.536	633	5.169
Jumlah/<i>Total</i>	51.407	51.237	102.644

Catatan/*Note*:

Sumber/*Source*: Badan Pusat Statistik, Survei Angkatan Kerja Nasional (Sakernas) Agustus/BPS-Statistics Indonesia, August National Labor Force Survey

Tabel 3.2.2
Table

Penduduk Berumur 15 Tahun ke Atas yang Bekerja Selama Seminggu yang Lalu Menurut Lapangan Pekerjaan Utama di Kabupaten Rote Ndao, 2023
Population 15 Years who Worked During The Previous Week by Main Industry in Rote Ndao regency, 2023

Lapangan Pekerjaan Utama <i>Main Industry</i>	Laki-laki <i>Male</i>	Perempuan <i>Female</i>	Laki-Laki+ Perempuan <i>Male+Female</i>
(1)	(2)	(3)	
1. Pertanian	21.192	15.512	36.704
2. Manufaktur	4.649	5.790	10.439
3. Jasa-jasa	12.161	8.923	21.084
Jumlah/Total			

Catatan/Note: Referensi Waktu Agustus 2023/August 2023

Sumber/Source: BPS, Diolah dari Survei Angkatan Kerja Nasional (SAKERNAS) 2023/BPS, Based on 2023 National Labor Force Survey

Tabel
Table 3.2.3

Penduduk Berumur 15 Tahun ke Atas yang Bekerja Selama Seminggu yang Lalu Menurut Klasifikasi Jabatan 2014 di Kabupaten Rote Ndao, 2023
Population 15 Years who Worked During The Previous Week by Job Classification in Rote Ndao regency, 2023

Klasifikasi Jabatan <i>Job Classification</i>	Penduduk Bekerja <i>Working Population</i>	Persentase Terhadap Angkatan Kerja <i>Percentage of Working Population to Economically Active</i>
(1)	(2)	(3)
0 Tentara Nasional Indonesia (TNI) dan Kepolisian Negara Republik Indonesia (POLRI)	966	1,42
1 Manajer	679	1,00
2 Profesional	4.710	6,90
3 Teknisi dan Asisten Profesional	959	1,41
4 Tenaga Tata Usaha	3.172	4,65
5 Tenaga Usaha Jasa dan Tenaga Penjualan	8.726	12,79
6 Pekerja Terampil Pertanian, Kehutanan, dan Perikanan	31.575	46,28
7 Pekerja Pengolahan, Kerajinan, dan YBDI	7.350	10,77
8 Operator dan Perakit Mesin	2.050	3,00
9 Pekerja Kasar	8.040	11,78
Jumlah/Total	68.227	100,00

Catatan/Note: Referensi Waktu Agustus 2023/August 2023

Sumber/Source: BPS, Diolah dari Survei Angkatan Kerja Nasional (SAKERNAS) 2023/BPS, Based on 2023 National Labor Force Survey

Tabel
Table 3.2.4

Penduduk Berumur 15 Tahun ke Atas yang Bekerja Selama Seminggu yang Lalu Menurut Jenis kelamin Kelompok Umur di Kabupaten Rote Ndao, 2023
Population 15 Years who Worked During The Previous Week by Sex and Age Group During The Previous Week by Age Group in Rote Ndao Regency, 2023

Kelompok Umur Age Group	Jumlah Penduduk Usia Kerja Total of Working Age Population		Jumlah/Total
	Laki-laki Male	Perempuan Female	
(1)	(2)	(3)	(4)
15 - 19	6.570	6.120	12.690
20 - 24	5.870	5.712	11.582
25 - 29	5.486	5.702	11.188
30 - 34	5.754	6.028	11.782
35 - 39	5.465	5.717	11.182
40 - 44	4.866	4.896	9.762
45 - 49	4.024	3.855	7.879
50 - 54	3.086	2.940	6.026
55 - 59	2.734	2.570	5.304
60+	7.552	7.697	15.249

Catatan/Note: Referensi Waktu Agustus 2023/August 2023

Sumber/Source: BPS, Diolah dari Survei Angkatan Kerja Nasional (SAKERNAS) 2023/BPS, Based on 2023 National Labor Force Survey

Tabel
Table 3.2.5**Penduduk Berumur 15 Tahun ke Atas Menurut Pendidikan Tertinggi yang Ditamatkan dan Jenis Kegiatan Selama Seminggu yang Lalu di Kabupaten Rote Ndao, 2023**
Population 15 Years of Age and Over by Educational Attainment and Type of Activity During the Previous Week in Rote Ndao Regency, 2023

Pendidikan Tertinggi yang Ditamatkan ¹ Educational Attainment ¹	Angkatan Kerja/Economically Active			Persentase Bekerja terhadap Angkatan Kerja Percentage of Working to Economically Active
	Bekerja Working	Pengangguran ² Unemployment ²	Jumlah Angkatan Kerja Total of Economically Active	
(1)	(2)	(3)	(4)	(5)
0	34.817	261	35.078	99,26
1	6.670	75	6.745	98,89
2	17.110	1.821	18.931	90,38
3	9.630	429	10.059	95,74
Jumlah/Total	68.227	2.586	70.813	96,35

Catatan/Note: Referensi Waktu Agustus 2023/August 2023

Sumber/Source: BPS, Diolah dari Survei Angkatan Kerja Nasional (SAKERNAS) 2022/BPS, Based on 2022 National Labor Force Survey

Lanjutan Tabel/*Continued Table* 3.2.5

Pendidikan Tertinggi yang Ditamatkan ¹ <i>Educational Attainment¹</i>	Bukan Angkatan Kerja <i>Not Economically Active</i>	Jumlah Total	Tingkat Partisipasi Angkatan Kerja (TPAK) <i>Labour Force Participation Rate (%)</i>
(1)	(6)	(7)	(8)
0	11.445	81.340	75,40
1	10.385	23.800	39,38
2	9.155	45.196	67,40
3	846	20.535	92,24
Jumlah/Total	31.831	170.871	68,99

Catatan/Note: ¹ 0. ≤ Sekolah Dasar (SD)/≤ *Primary School*
 1. Sekolah Menengah Pertama/*Junior High School*
 2. Sekolah Menengah Atas/*Senior High School*
 3. Perguruan Tinggi/*Collage*

Sumber/Source: Badan Pusat Statistik, Survei Angkatan Kerja Nasional (Sakernas) Agustus/BPS-Statistics Indonesia, August National Labor Force Survey

Tabel
Table 3.2.6**Penduduk Berumur 15 Tahun Ke Atas yang Bekerja Selama Seminggu yang Lalu Menurut Status Pekerjaan Utama dan Jenis Kelamin di Kabupaten Rote Ndao, 2023**
Population 15 Years of Age and Over who Worked During The Previous Week by Main Employment Status and Sex in Rote Ndao Regency, 2023

Status Pekerjaan Utama Main Employment Status	Laki-Laki Male	Perempuan Female	Jumlah Total
(1)	(2)	(3)	(4)
Berusaha sendiri <i>Own account worker</i>	10.113	5.911	16.024
Berusaha dibantu buruh tidak tetap/buruh tidak dibayar <i>Employer assisted by temporary worker/unpaid worker</i>	10.409	4.700	15.109
Berusaha dibantu buruh tetap/buruh dibayar <i>Employer assisted by permanent worker/paid worker</i>	2.216	206	2.422
Buruh/Karyawan/Pegawai/ <i>Employee</i>	11.220	5.919	17.139
Pekerja bebas <i>Casual worker</i>	913	1.246	2.159
Pekerja keluarga/tak dibayar <i>Family worker/unpaid worker</i>	3.131	12.243	15.374
Jumlah/Total	38.002	30.225	68.227

Catatan/Note: Referensi Waktu Agustus 2023/August 2023

Sumber/Source: BPS, Diolah dari Survei Angkatan Kerja Nasional (SAKERNAS) 2022/BPS, Based on 2022 National Labor Force Survey

Tabel 3.2.7
Table

**Upah Minimum Regional di Provinsi Nusa Tenggara Timur
Menurut Nomor Tanggal dan Tanggal Mulai Berlaku SK,
2013-2024**
*Minimum Regional Wage in Nusa Tenggara Timur Province
by Number Date and Date of Validity of the Decree, 2013-
2024*

Tahun Year	Nomor dan Tanggal SK Number and Date of the Decree	Mulai Berlaku Date of Validity	Besarnya Upah Amount of Wage (Rp)
(1)	(2)	(3)	(4)
2013	No. 289/Kep/HK/2012 TGL 12 November 2012	01-01-2013	1 010 000
2014	No. 366/Kep/HK/2013 TGL 01 November 2013	01-01-2014	1 125 000
2015	No. 248/KEP/HK/2014 TGL 01 November 2014	01-01-2015	1 250 000
2016	No. 347/KEP/HK/2015 TGL 31 Oktober 2015	01-01-2016	1 525 000
2017	No. 282/KEP/HK/2016	02-11-2017	1 660 000
2018	No. 342/KEP/HK/2017	29-10-2018	1 795 000
2019	No. 342/KEP/HK/2019	01-01-2019	1 793 298
2020	No. 367/KEP/HK/2019	01-11-2020	1 750 000
2021	No 305/KEP/HK/2021	01-01-2021	1 950 000
2022	NO 392/KEP/HK/2022	01-01-2022	1 975 000
2023	No 383/KEP/HK/2022	01-01-2023	2 123 994
2024	No. 355/KEP/HK/2023	01-01-2024	2 186 826

Sumber/Source: Dinas Tenaga Kerja dan Transmigrasi Kabupaten Rote Ndao/Labor and Transmigration Service of Rote Ndao Regency

Tabel 3.2.8 Jumlah Pencari Kerja Terdaftar Menurut Kecamatan dan Jenis Kelamin, 2023
Number of Registered Job Applicants by Discrit and Sex, 2023

Kecamatan <i>District</i>	Pencari Kerja Terdaftar <i>Registered Job Applicants</i>		Jumlah <i>Total</i>
	Laki-Laki <i>Male</i>	Perempuan <i>Female</i>	
(1)	(2)	(3)	(4)
01. Rote Barat Daya	-	3	3
02. Rote Barat Laut	2	4	6
03. Loaholu	-	3	3
04. Lobalain	1	6	7
05. Rote Tengah	1	-	1
06. Rote Selatan	-	-	-
07. Pantai Baru	-	2	2
08. Rote Timur	-	3	3
09. Landu Leko	-	-	-
10. Rote Barat	-	-	-
11. Ndao Nuse	-	-	-
Kabupaten Rote Ndao <i>Rote Ndao Regency</i>	4	21	25

Sumber/Source: Dinas Tenaga Kerja dan Transmigrasi Kabupaten Rote Ndao/Labor and Transmigration Service of Rote Ndao Regency

Tabel
Table 3.2.9

Jumlah Penempatan/Pemenuhan Tenaga Kerja Menurut Kecamatan dan Jenis Kelamin, 2023
Number of Placement of Workers by District and Sex, 2023

Kecamatan <i>District</i>	PMI (Pekerja Imigran Indonesia) <i>Migrant Workers</i>			AKAD(Angkatan Kerja Antar Daerah) <i>Workforce Inter-Regional Employment</i>		
	Laki-Laki <i>Male</i>	Perempuan <i>Female</i>	Jumlah <i>Total</i>	Laki-Laki <i>Male</i>	Perempuan <i>Female</i>	Jumlah <i>Total</i>
(1)	(2)	(3)	(4)	(5)	(6)	(7)
01. Rote Barat Daya	-	8	8	-	15	15
02. Rote Barat Laut	-	4	4	-	8	8
03. Loaholu	-	2	2	-	-	-
04. Lobalain	-	7	7	-	7	7
05. Rote Tengah	-	1	1	-	-	-
06. Rote Selatan	-	-	-	-	-	-
07. Pantai Baru	-	5	5	-	1	1
08. Rote Timur	-	6	6	-	5	5
09. Landu Leko	-	3	3	-	1	1
10. Rote Barat	-	-	-	-	-	-
11. Ndao Nuse	-	-	-	-	-	-
Kabupaten Rote Ndao Rote Ndao Regency	-	36	36	-	37	37

Sumber/Source: Dinas Tenaga Kerja dan Transmigrasi Kabupaten Rote Ndao/Labor and Transmigration Service of Rote Ndao Regency

Tabel 3.2.10 Jumlah Warga Transmigran Menurut Kecamatan dan Jenis Kelamin, 2023
Number of Transmigrant Residents by District and Sex, 2023

Kecamatan <i>District</i>	Warga Transmigran <i>Transmigrant Residents</i>		Jumlah <i>Total</i>
	Laki-Laki <i>Male</i>	Perempuan <i>Female</i>	
(1)	(2)	(3)	(4)
01. Rote Barat Daya	158	204	362
02. Rote Barat Laut	206	187	393
03. Loaholu	347	349	696
04. Lobalain	179	186	365
05. Rote Tengah	-	-	-
06. Rote Selatan	324	150	474
07. Pantai Baru	-	-	-
08. Rote Timur	-	-	-
09. Landu Leko	-	-	-
10. Rote Barat	403	395	798
11. Ndao Nuse	-	-	-
Kabupaten Rote Ndao <i>Rote Ndao Regency</i>	1.617	1.471	3.088

Sumber/Source: Dinas Tenaga Kerja dan Transmigrasi Kabupaten Rote Ndao/Labor and Transmigration Service of Rote Ndao Regency

BAB

Chapter

4



SOSIAL DAN KESEJAHTERAAN RAKYAT
SOCIAL AND WELFARE

Jumlah Fasilitas Kesehatan di Kabupaten Rote Ndao, 2023

Number of Health Facilities in Rote Ndao Regency, 2023



1

Rumah Sakit
Hospital



12

Puskesmas
Public Health Center



421

Posyandu
Integrated Health Post

Jumlah Tenaga Kesehatan di Kabupaten Rote Ndao, 2023

Number of Personal Health in Rote Ndao Regency, 2023

33

Tenaga Medis
Medical Worker



217

Tenaga Kebidanan
Midwifery Worker

206 **Tenaga Keperawatan**
Nursing Worker

PENJELASAN TEKNIS

1. Tidak/belum pernah sekolah adalah mereka yang tidak pernah atau belum pernah terdaftar dan tidak pernah atau belum pernah aktif mengikuti pendidikan di suatu jenjang pendidikan formal. Termasuk juga yang tamat/belum tamat taman kanak-kanak tetapi tidak melanjutkan ke sekolah dasar.
2. Masih bersekolah adalah mereka yang terdaftar dan aktif mengikuti pendidikan formal dan nonformal (Paket A, B, atau C), baik pendidikan dasar, menengah atau pendidikan tinggi. Bagi mahasiswa yang sedang cuti dianggap masih bersekolah.
3. Tidak bersekolah lagi adalah mereka yang pernah terdaftar dan aktif mengikuti pendidikan di suatu jenjang pendidikan formal dan nonformal (Paket A, B, atau C), tetapi pada saat pencacahan tidak lagi terdaftar dan tidak aktif mengikuti pendidikan.
4. Jenjang Pendidikan terdiri atas pendidikan dasar, pendidikan menengah dan pendidikan tinggi. Jenis pendidikan yang diajarkan mencakup pendidikan umum, kejuruan, akademik, profesi, vokasi, keagamaan, dan khusus.
 - a. Pendidikan Dasar berbentuk Sekolah Dasar (SD) dan Madrasah Ibtidaiyah (MI) atau bentuk lain yang sederajat serta Sekolah Menengah

TECHNICAL NOTES

1. *Not/never attending school is someone who has never attended or never been registered in a formal education, such as primary, secondary, and tertiary education. Those who just completed kindergarten are considered as never attended school.*
2. *Attending school is someone who is currently attending primary, secondary, or tertiary education, including package (A, package B, or package C). College student who postpones his/her study is considered as attending school.*
3. *Not attending school anymore is someone who had enrolled and participated in formal and non-formal education in the past including package A, package B, or package C, but currently does not attend school.*
4. *Education Level consists of primary, secondary education, and high education. The kind of education that taught consists of general education, vocational, academic, professional, religious, and specific education.*
 - a. *The Primary Education consists of Elementary School and Islamic Elementary School or other equivalent forms and Junior High School and MTs, or*

- Pertama (SMP) dan Madrasah Tsanawiyah (MTs), atau bentuk lain yang sederajat.
- b. Pendidikan Menengah berben-tuk Sekolah Menengah Atas (SMA), Madrasah Aliyah (MA), Sekolah Menengah Kejuruan (SMK), dan Madrasah Aliyah Kejuruan (MAK), atau bentuk lain yang sederajat.
 - c. PendidikanTinggi merupakan jenjang pendidikan setelah pendidikan menengah yang mencakup program pendidikan diploma, sarjana, magister, spesialis, dan doktor yang diselenggarakan oleh perguruan tinggi. Perguruan tinggi dapat berbentuk akademi, politeknik, sekolah tinggi, institut, atau universitas.
5. Angka Partisipasi Murni (APM) adalah proporsi penduduk pada kelompok umur jenjang pendidikan tertentu yang masih bersekolah terhadap penduduk pada kelompok umur tersebut.
 6. Angka Partisipasi Kasar (APK) adalah proporsi anak sekolah pada suatu jenjang tertentu terhadap penduduk pada kelompok usia tertentu.
 7. Kemampuan membaca dan menulis artinya dapat membaca dan menulis kata-kata/kalimat sederhana den-gan suatu aksara.
 8. Rumah Sakit yaitu tempat pemeriksaan dan perawatan kesehatan,
- other equivalent forms.*
- b. *Secondary Education consists of the senior high school, MA, Vocational School, and Vocational Madrasah Aliyah, or other equivalent forms.*
 - c. *The High Education consists of the education level after the secondary education that consists of diplomas, bachelor, master, specialist, and doctoral degrees that are held by the college. The colleges can be academy, polytechnic, high school, institute, or university.*
5. *Net Enrollment Ratio (NER) proportion of age-group population who were at school at a certain level of education compared to certain in the school age-group.*
 6. *Gross Enrollment Ratio (GER) is proportion of total pupils at a certain level of education compared to certain age-group population.*
 7. *Able to read and write is the ability to read and write at least a simple sentence in any letter of alphabets.*
 8. *Hospital is a place for health check, usually controlled/ supervised by*

- biasanya di bawah pengawasan dokter /tenaga medis, melayani penderita yang sakit untuk berobat rawat jalan atau rawat inap.
9. Rumah Bersalin yaitu sarana pelayanan kesehatan dengan izin sebagai rumah bersalin, dilengkapi dengan pelayanan pemeriksaan untuk kehamilan, persalinan serta pemeriksaan ibu dan anak yang berada di bawah pengawasan bidan.
 10. Puskesmas (Pusat Kesehatan Masyarakat) adalah unit pelaksana teknis dinas kesehatan kabupaten/kota yang mempunyai fungsi utama sebagai penyelenggara pelayanan kesehatan tingkat pertama. Wilayah kerja puskesmas maksimal adalah satu kecamatan dan untuk dapat menjangkau wilayah kerjanya, puskesmas mempunyai jaringan pelayanan yang meliputi unit Puskesmas Pembantu (Pustu), unit Puskesmas Keliling (Puskel), dan unit bidan desa/komunitas (Peraturan Menteri Kesehatan RI No. 75 Tahun 2014 Tentang Pusat Kesehatan Masyarakat).
 11. Farmasi yaitu suatu profesi khusus yang dapat berkembang sangat luas dalam rangka pelayanan kesehatan dan dapat sangat bermanfaat bagi masyarakat.
 12. Sanitasi merupakan tenaga pro-fesional yang bekerja dalam bidang sanitasi dan kesehatan lingkungan.
- doctors/medical personnel to serve the ill patients to get outpatient or inpatient treatment services.*
9. *Maternity House is health care facility with a license as a maternity house, equipped with prenatal care, childbirth and examination of mothers and children which is under the supervision of a senior midwife.*
 10. *Public Health Center is technical implementation unit of regency health department that have the primary function as a first- level health care providers. The working area standard of public health center is one district and to reach their working areas, public health centers have a service network covering subsidiary of public health center, mobile public health center units, and midwife units (Regulation of the Minister of Health of Indonesia Number 75 Year 2014 about Public Health Center).*
 11. *Pharmacist is a typical profession capabler to develop wider in a health care system and that provides more beneficial for community.*
 12. *Sanitarian is a specialist in sanitary science and public health*

13. Imunisasi adalah memasukkan kuman atau racun penyakit tertentu yang sudah dilemahkan (vaksin) ke dalam tubuh dengan cara disuntik atau diminum (diteteskan dalam mulut) dengan maksud agar terjadi kekebalan tubuh.
- a. BCG (Bacillus Calmette Guerin) merupakan vaksinasi untuk mencegah penyakit TBC, diberikan pada bayi baru lahir atau anak, dengan suntikan pada kulit pangkal lengan atas. Suntikan BCG diberikan kepada anak sebanyak 1 kali.
 - b. DPT (Difteri, Pertusis, Tetanus) merupakan vaksin yang diberikan pada bayi berumur 3 bulan ke atas, dengan suntikan pada paha dan harus diulang setelah 1 bulan dan 2 bulan kemudian, sehingga suntikan imunisasi DPT lengkap pada balita berjumlah 3 kali (kadang-kadang selang waktu antar suntikan bisa lebih dari 1 bulan).
 - c. Polio adalah vaksin yang digunakan untuk mencegah virus polio, diberikan pada bayi berumur 3 bulan ke atas dengan memberikan 3 tetes cairan vaksin berwarna merah muda atau putih ke dalam mulut anak, diberikan biasanya bersama-sama DPT.
 - d. Hepatitis B adalah suntikan secara intramuskular
13. *Immunization is putting enervated microbe of a certain disease into human body by injection or drinking (dropping into mouth) to make the body immune to that disease.*
- a. *BCG (Bacille Calmette-Guerin) is a vaccination to prevent Tuberculosis/TBC, given to a new born baby or a toddler by injection on the base of the upper arm. BCG injection is given one time.*
 - b. *DPT (Diphtheria, Pertusis, Tetanus) is given to a baby aged 3 months or older, by injecting it on the thigh and should be repeated after 1 month and then again after 2 months. Thus, a complete DPT Immunization on toddlers are done 3 times (sometimes time lapse between injections can be more than one month).*
 - c. *Polio is a vaccine to prevent polio virus, given to a baby at the age 3 months or older by giving 3 drops of liquid vaccine in a pink or white color directly into the baby's mouth; usually given together with DPT vaccination.*
 - d. *Hepatitis B is an intramuscular injection (injection to the*

- (suntikan ke dalam otot) biasanya di paha yang diberikan pada bayi untuk mencegah penyakit Hepatitis B. Suntikan ini diberikan sebanyak 3 kali. Suntikan pertama diberikan pada bayi berumur 0 bulan, kedua pada bayi 1 bulan, dan ke 3 pada bayi 6 bulan.
- e. Campak/morbilli merupakan vaksin untuk mencegah penyakit campak/morbilli, yang biasanya diberikan pada bayi berumur 9 sampai 12 bulan, dengan suntikan pada paha sebanyak 1 kali.
14. Bayi berat lahir rendah (BBLR) ialah bayi baru lahir yang berat badannya saat lahir kurang dari 2500 gram.
15. Kunjungan K1 yaitu kunjungan ibu hamil pertama kali pada masa kehamilan.
16. Kunjungan K4 merupakan kontak minimal empat kali selama masa kehamilan untuk mendapatkan pelayanan antenatal, yang terdiri atas minimal satu kali kontak pada trimester pertama, satu kali pada trimester kedua dan dua kali pada trimester ketiga.
17. Kurang Energi Kronis merupakan keadaan dimana ibu penderita kekurangan makanan yang berlangsung menahun (kronis) yang mengakibatkan timbulnya gangguan kesehatan pada ibu.
18. Lahir Hidup yaitu peristiwa keluarnya hasil konsepsi dari rahim (*mucle*), usually on the thigh, given to baby to prevent Hepatitis B. This injection is given 3 times. The first injection given when the baby is 0 month old, the second is given at the age of 1 month, and the third is at the age of 6 months.
- e. Measles/morbilli is a vaccine to prevent measles/morbilli; that is usually given one time to a baby aged between 9 to 12 months, by injecting on the thigh 1 times.
14. Low birth weight (LBW) is defined as a birth weight of a live-born infant of less than 2,500 g.
15. Committing K1 Visit is expectant mothers who make a visit for the first time during her pregnancy.
16. Committing K4 Visit is make contact at least 4 times during the pregnancy to get service-natal, comprising at least one time of contacts on first trimester, one time at second trimester and twice in the third trimester.
17. Chronic energy deficiency is a condition in which sufferers maternal chronic food shortages lasting (chronic) health problems that resulted in the mother.
18. Live Birth is the complete extraction from its mother of a product of

seorang ibu secara lengkap tanpa memandang lamanya kehamilan dan setelah perpisahan itu terjadi, hasil konsepsi bernafas dan mempunyai tanda-tanda kehidupan lainnya, seperti denyut jantung, detak tali pusat, atau gerakan-gerakan otot, tanpa memandang apakah tali pusat sudah dipotong atau belum.

19. Kematian Maternal merupakan kematian seorang wanita selama kehamilan atau dalam periode 42 hari setelah berakhirnya kehamilan, akibat semua sebab yang terkait dengan atau diperberat oleh kehamilan atau penanganannya, tetapi bukan kecelakaan atau disebabkan oleh cedera.
20. Apotek adalah suatu tempat yang digunakan untuk melakukan pekerjaan kefarmasian dan penyaluran/penjualan obat atau bahan farmasi dan perbekalan kesehatan lainnya kepada masyarakat yang dikelola oleh tenaga apoteker (Peraturan Menteri Kesehatan RI No. 1332 Tahun 2002 Tentang Perubahan Atas Peraturan Menteri Kesehatan RI No. 922/MENKES/PER/X/1993 Tentang Ketentuan dan Tata Cara Pemberian Izin Apotek).
21. Toko Obat Berizin adalah orang atau badan hukum yang memiliki ijin untuk menyimpan obat-obat bebas dan terbatas untuk dijual secara eceran ditempat tertentu

human conception, irrespective of the duration of pregnancy, that, after such expulsion, breathes or shows any other evidence of life such as beating of the heart, pulsation of the umbilical cord or definite movement of voluntary muscles, whether or not the umbilical cord has been cut or the placenta is attached.

19. *Maternal death is the death of a woman while pregnant or within 42 days of termination of pregnancy, irrespective of the duration and site of the pregnancy, from any cause related to or aggravated by the pregnancy or its management but not from accidental or incidental causes.*
20. *Pharmacy is a specific place that is used for pharmaceutical jobs, and distribution/sale of drugs/ pharmaceuticals and other medical supplies to people that are administered by trained pharmacist (Regulation of the Minister of Health of Indonesia Number 1332 Year 2002 about the Changes of Regulation of the Minister of Health of Indonesia Number 922/MENKES/PER/X/1993 about Pro-vision and Procedures for Administration of Licensed Pharmacies).*

21. *Drug stores is the person or legal entity who has a permit to store free medicines and unlimited free medicines to be sold at retail in a*

- sebagaimana tercantum dalam surat ijin.
22. Optikal adalah tempat penyelenggaraan pemeriksaan, pemberian kacamata sesuai dengan tingkat kelainan kerusakan mata, penanggung jawab teknis tenaga refraksionis optis yang berijazah formal.
 23. Desa siaga yaitu desa yang penduduknya memiliki kesiapan sumber daya dan kemampuan untuk mencegah dan mengatasi masalah kesehatan, bencana dan kegawatdaruratan kesehatan, secara mandiri.
 24. Untuk mengukur kemiskinan, BPS menggunakan konsep kemampuan memenuhi kebutuhan dasar (basic needs approach). Dengan pendekatan ini, kemiskinan dipandang sebagai ketidakmampuan dari sisi ekonomi untuk memenuhi kebutuhan dasar makanan dan bukan makanan yang diukur dari sisi pengeluaran. Metode yang digunakan adalah menghitung Garis Kemiskinan (GK), yang terdiri dari dua komponen yaitu Garis Kemiskinan Makanan (GKM) dan Garis Kemiskinan Non-Makanan (GKNM). Penghitungan Garis Kemiskinan dilakukan secara terpisah untuk daerah perkotaan dan perdesaan.
 25. Penduduk miskin adalah penduduk yang memiliki rata-rata pengeluaran per kapita per bulan di bawah Garis Kemiskinan.
- certain place as stated in the permit.*
22. *Optical is the venue for inspection, giving the glasses according to the degree of abnormality eye damage, responsible for the technical personnel are certified optical refraksionis.*
 23. *'Siaga' Villages by definition is a village that has resources capability and readiness to prevent and to overcome health problems, disasters and health emergencies, independently.*
 24. *To measure poverty, BPS-Statistics Indonesia has used the concept of basic needs approach. Therefore, poverty is viewed as economic inability to fulfill food and non-food basic needs which are measured by consumption/expenditure. The method used is calculating poverty line, which consists of two components that are Food Poverty Line (FPL) and Non-Food Poverty Line (NFPL). The poverty line was calculated separately for urban and rural areas.*
 25. *To measure poverty, BPS-Statistics Indonesia has used the concept of basic needs approach.*

26. Garis Kemiskinan Makanan (GKM) merupakan nilai pengeluaran kebutuhan minimum makanan yang disetarakan dengan 2.100 kkalori per kapita per hari. Garis Kemiskinan Non-Makanan (GKNM) adalah kebutuhan minimum untuk perumahan, sandang, pendidikan, kesehatan, dan kebutuhan dasar lainnya.
27. Ukuran Kemiskinan :
- i. Head Count Index (HCI-P0) adalah persentase penduduk miskin yang berada di bawah Garis Kemiskinan (GK).
 - ii. Indeks Kedalaman Kemiskinan (Poverty Gap Index-P1) merupakan ukuran rata-rata kesenjangan pengeluaran masing-masing penduduk miskin terhadap garis kemiskinan. Semakin tinggi nilai indeks, semakin jauh rata-rata pengeluaran penduduk dari garis kemiskinan.
 - iii. Indeks Keparahan Kemiskinan (Poverty Severity Index-P2) memberikan gambaran mengenai penyebaran pengeluaran di antara penduduk miskin. Semakin tinggi nilai indeks, semakin tinggi ketimpangan pengeluaran di antara penduduk miskin.
26. *The Food Poverty Line refers to the daily minimum requirement of 2.100 kcal per capita per day. The Non-Food Poverty Line refers to the minimum requirement for household necessities for clothing, education, health, and other basic individual needs.*
27. *Poverty Measures :*
- i. *Head Count Index (HCI-P0) simply measures the percentage of the population that is counted as poor, often denoted by P0.*
 - ii. *Poverty Gap Index-P1 measures the extent to which individuals fall below the poverty line (the poverty gaps) as a proportion of the poverty line. Higher value of the index shows that the gap between average expenditure of the poor and the poverty line is wider.*
 - iii. *Poverty Severity Index-P2 describes inequality among the poor. This is simply a weighted sum of poverty gaps (as a proportion of the poverty line), where the weights are the proportionate poverty gaps themselves. Hence, by squaring the poverty gap index, the measure implicitly puts more weight on observations that fall well below the poverty line. Higher value of the index shows that inequality among the poor*

Foster-Greer-Thorbecke (1984) merumuskan suatu ukuran yang digunakan untuk mengukur tingkat kemiskinan sebagai berikut:

$$P_{\alpha} = \frac{1}{n} \sum_{i=1}^n \left[\frac{z - y_i}{z} \right]^{\alpha}$$

dimana: $\alpha=0, 1, 2$ z =Garis kemiskinan y_i =Rata-rata pengeluaran perkapita sebulan penduduk yang berada di bawah garis kemiskinan ($i=1,2,\dots,q$), $y_i < z$ q =Banyaknya penduduk yang berada di bawah garis kemiskinan n =Jumlah penduduk ($i=1,2,\dots,q$), $y_i < z$ q =Banyaknya penduduk yang berada di bawah garis kemiskinan n =Jumlah penduduk.

is higher.

Foster-Greer-Thorbecke (1984) developed poverty measures that may be written as:

$$P_{\alpha} = \frac{1}{n} \sum_{i=1}^n \left[\frac{z - y_i}{z} \right]^{\alpha}$$

where: $\alpha=0, 1, 2$ z =the poverty line y_i =Average expenditure per capita per month of the poor ($i=1,2,\dots,q$), $y_i < z$ q =the number of poor n =the total population if $\alpha=0$ is obtained Head Count Index (P0), if $\alpha=1$ is obtained Poverty Gap Index-P1, and if $\alpha=2$ is obtained Poverty Severity Index-P2.

ULASAN**DESCRIPTION****Pendidikan**

Semua Desa di Kabupaten Rote Ndao sudah ada sekolah Dasar, setiap kecamatan sudah terdapat Sekolah Menengah Pertama (SMP) dan hanya satu kecamatan yang belum memiliki sekolah menengah atas atau kejuruan yaitu kecamatan Landu Leko. Angka Partisipasi Murni Kabupaten Rote Ndao pada tahun 2023 untuk Jenjang SD sederajat tahun 2023 adalah 98,99 untuk jenjang SMP sederajat adalah 74,09 dan jenjang SMA sederajat adalah 49,94.

Kesehatan

Jumlah balita gizi buruk pada tahun 2022 ada 114 balita. Di Kabupaten Rote Ndao ada 1 Rumah Sakit Daerah, 12 PUSKESMAS yang tersebar di setiap kecamatan, 85 PUSTU dan 406 unit Posyandu di setiap Desa.

Agama dan Sosial Lainnya

Mayoritas penduduk Kabupaten Rote Ndao beragama Kristen Protestan yaitu sebanyak 93,67 persen, sisanya adalah pemeluk agama Islam Katolik, Hindu dan Budha.

Kriminalitas

Pada tahun 2023 ada 317 kasus pidana di Kabupaten Rote Ndao dengan tingkat penyelesaian ditingkat Kepolisian 52,99 persen. Jumlah kasus naik dan tingkat penyelesaian naik dibandingkan tahun 2022.

Education

There were elementary schools in all village in Rote Ndao Regency, each district has a junior high school (SMP) and there is only one district that does not yet have a high school or vocational school that is Landu Leko district. Net Enrolment Rate of Rote Ndao Regency by Educational Level in 2023 was 98,99 for General/Vocational Elementary School, 74,09 for General/Vocational Junior High School and 49,94.

Helath

The number of malnourished toddlers in 2022 is 114 children. in 2022 there were 1 Regional Hospital, 12 PUSKESMAS scattered in each district, 85 PUSTU and 406 Posyandu units in each village.

Religion and other Social

The majority of religious follower population in Rote Ndao Regency was Protestan it was 95,57 persen, followed by Muslims, Chatolic, Hindu and Budha.

Crime

In 2023, there were 317 Reported Criminal Cases in Rote Ndao regency with 52,99 percent of Crime Clearance Rate. The crime action have increase and rate of Crime Clearance have increased from 2022.

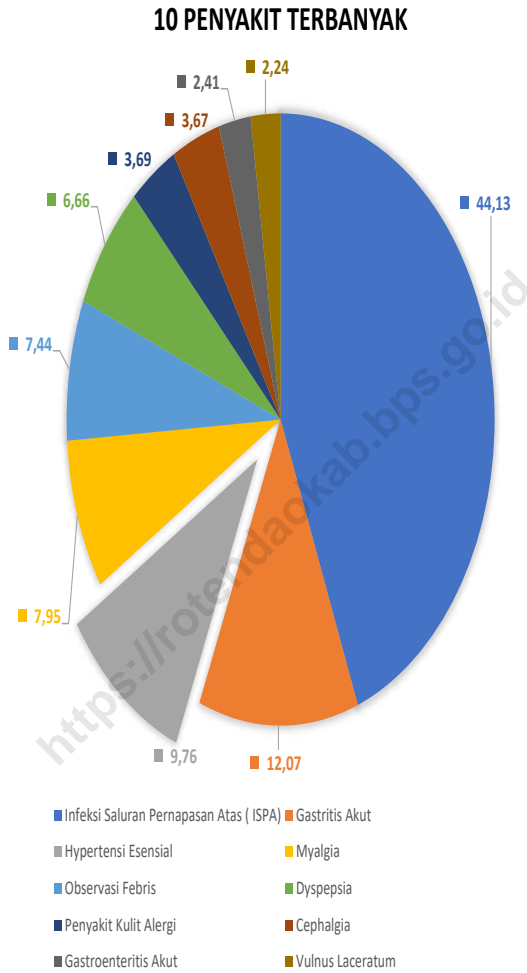
Kemiskinan

Penduduk miskin Kabupaten Rote Ndao hasil Survei Sosial Ekonomi Nasional (Susenas) tahun 2023 adalah 27,45 persen angka ini turun bila dibandingkan dengan tahun 2021. Besarnya garis kemiskinan pada tahun 2023 adalah 410.491 perkapita per bulan.

Poverti

In 2023, the number of poor people in Rote Ndao regency based on Survei Sosial Ekonomi Nasional (Susenas) decreased to 27,45 percent of people in Rote Ndao Regency. The poverty line Rp. 410.491 per capita per month.

<https://rotendaokab.bps.go.id>



Catatan/Note : ...
 Sumber/ Source : Dinas Kesehatan Kabupaten Rote Ndao/ Health Service of Rote Ndao Regency

Gambar 4.1
Figures

Persentase Kasus 10 Jenis Penyakit Terbanyak di Kabupaten Rote Ndao, 2023
Percentage of Top 10 Diseases Cases by Rote Ndao Regency, 2023



Sumber/Source : Polres Kabupaten Rote Ndao/Police Station of Rote Ndao Regency

Gambar 4.2
Figures

Jumlah Tindak Pidana di Kabupaten Rote Ndao, 2023
Number of Crime in Rote Ndao Regency, 2023

**4.1 PENDIDIKAN
EDUCATION**

Tabel 4.1.1 Jumlah Sekolah, Guru, dan Murid Taman Kanak-Kanak (TK) di Bawah Kementerian Pendidikan, Kebudayaan, Riset, dan Teknologi Menurut Kecamatan di Kabupaten Rote Ndao, 2022/2023 dan 2023/2024
Number of Schools, Teachers, and Pupils in Kindergarten Under The Ministry of Education, Culture, Research, and Technology by District in Rote Ndao Regency, 2022/2023 and 2023/2024

Kecamatan District	Sekolah/Schools					
	Negeri/Public		Swasta/Private		Jumlah/Total	
	2022/2023	2023/2024	2022/2023	2023/2024	2022/2023	2023/2024
(1)	(2)	(3)	(4)	(5)	(6)	(7)
01. Rote Barat Daya	-	-	6	6	6	6
02. Rote Barat Laut	-	-	5	5	5	5
03. Loaholu
04. Lobalain	1	1	12	12	13	13
05. Rote Tengah	1	1	3	3	4	4
06. Rote Selatan	1	1	5	5	6	6
07. Pantai Baru	-	-	8	9	8	9
08. Rote Timur	1	1	5	6	6	7
09. Landu Leko	-	-	1	1	1	1
10. Rote Barat	-	-	7	7	7	7
11. Ndao Nuse	-	-	1	2	1	2
Kabupaten Rote Ndao Rote Ndao Regency	4	4	53	56	57	60

Lanjutan Tabel/*Continued Table* 4.1.1

Kecamatan District	Guru ¹ /Teachers ¹					
	Negeri/Public		Swasta/Private		Jumlah/Total	
	2022/2023	2023/2024	2022/2023	2023/2024	2022/2023	2023/2024
(1)	(8)	(9)	(10)	(11)	(12)	(13)
01. Rote Barat Daya	-	-	14	13	14	13
02. Rote Barat Laut	-	-	9	9	9	9
03. Loaholu
04. Lobalain	4	4	29	29	33	33
05. Rote Tengah	2	3	4	4	6	7
06. Rote Selatan	1	4	8	8	9	12
07. Pantai Baru	-	-	23	19	23	19
08. Rote Timur	4	5	12	13	16	18
09. Landu Leko	-	-	-	2	0	2
10. Rote Barat	-	-	13	14	13	14
11. Ndao Nuse	-	-	2	4	2	4
Kabupaten Rote Ndao Rote Ndao Regency	11	16	114	115	125	131

Lanjutan Tabel/*Continued Table 4.1.1*

Kecamatan District	Murid/Pupils					
	Negeri/Public		Swasta/Private		Jumlah/Total	
	2022/2023	2023/2024	2022/2023	2023/2024	2022/2023	2023/2024
(1)	(14)	(15)	(16)	(17)	(18)	(19)
01. Rote Barat Daya	-	-	185	157	185	157
02. Rote Barat Laut	-	-	132	148	132	148
03. Loaholu
04. Lobalain	13	15	355	302	368	317
05. Rote Tengah	10	10	76	79	86	89
06. Rote Selatan	28	31	91	88	119	119
07. Pantai Baru	-	-	174	187	174	187
08. Rote Timur	28	29	213	189	241	218
09. Landu Leko	-	-	-	12	0	12
10. Rote Barat	-	-	179	195	179	195
11. Ndao Nuse	-	-	53	44	53	44
Kabupaten Rote Ndao Rote Ndao Regency	79	85	1.458	1.401	1.537	1.486

Catatan/Note: ¹ Jumlah guru termasuk kepala sekolah dan guru/*The total of teachers including headmaster and teacher*
 Sumber/Source: Kementerian Pendidikan, Kebudayaan, Riset, dan Teknologi, Data Semester Ganjil/*Ministry of Education, Culture, Research, and Technology, Odd semester report data*

Tabel 4.1.2
Table

Jumlah Sekolah, Guru, dan Murid Raudatul Athfal (RA) di Bawah Kementerian Agama Menurut Kecamatan di Kabupaten Rote Ndao, 2022/2023 dan 2023/2024
Number of Schools, Teachers, and Pupils in Raudatul Athfal (RA) Under The Ministry of Religious Affairs by District in Rote Ndao Regency, 2022/2023 and 2023/2024

Kecamatan District	Sekolah/Schools		Guru/Teachers		Murid/Pupils	
	2022/2023	2023/2024	2022/2023	2023/2024	2022/2023	2023/2024
(1)	(2)	(3)	(4)	(5)	(6)	(7)
01. Rote Barat Daya	-	-	-	-	-	-
02. Rote Barat Laut	-	-	-	-	-	-
03. Loaholu	1	1	5	5	24	24
04. Lobalain	1	1	6	6	63	63
05. Rote Tengah	-	-	-	-	-	-
06. Rote Selatan	-	-	-	-	-	-
07. Pantai Baru	-	-	-	-	-	-
08. Rote Timur	-	-	-	-	-	-
09. Landu Leko	-	-	-	-	-	-
10. Rote Barat	-	-	-	-	-	-
11. Ndao Nuse	-	-	-	-	-	-
Kabupaten Rote Ndao Rote Ndao Regency	2	2	11	11	87	87

Catatan/Note : ...

Sumber/Source : Kementerian Agama Kantor Kabupaten Rote Ndao/Health Service of Rote Ndao Regency

Tabel
Table 4.1.3

Jumlah Sekolah, Guru, dan Murid Sekolah Dasar (SD) di Bawah Kementerian Pendidikan, Kebudayaan, Riset, dan Teknologi Menurut Kecamatan di Kabupaten Rote Ndao, 2022/2023 dan 2023/2024
Number of Schools, Teachers, and Pupils in Elementary Schools Under The Ministry of Education, Culture, Research, and Technology by District in Rote Ndao Regency, 2022/2023 and 2023/2024

Kecamatan District	Sekolah/Schools					
	Negeri/Public		Swasta/Private		Jumlah/Total	
	2022/2023	2023/2024	2022/2023	2023/2024	2022/2023	2023/2024
(1)	(2)	(3)	(4)	(5)	(6)	(7)
01. Rote Barat Daya	21	21	-	-	21	21
02. Rote Barat Laut	24	24	4	4	28	28
03. Loaholu
04. Lobalain	16	16	10	10	26	26
05. Rote Tengah	10	10	3	3	13	13
06. Rote Selatan	7	7	-	-	7	7
07. Pantai Baru	15	15	3	4	18	19
08. Rote Timur	13	13	2	2	15	15
09. Landu Leko	6	6	1	1	7	7
10. Rote Barat	8	8	2	2	10	10
11. Ndao Nuse	4	4	-	-	4	4
Kabupaten Rote Ndao Rote Ndao Regency	124	124	25	26	149	150

Lanjutan Tabel/Continued Table 4.1.3

Kecamatan District	Guru ¹ /Teachers ¹					
	Negeri/Public		Swasta/Private		Jumlah/Total	
	2022/2023	2023/2024	2022/2023	2023/2024	2022/2023	2023/2024
(1)	(8)	(9)	(10)	(11)	(12)	(13)
01. Rote Barat Daya	256	263	-	-	256	263
02. Rote Barat Laut	244	258	32	32	276	290
03. Loaholu
04. Lobalain	184	199	81	80	265	279
05. Rote Tengah	78	83	19	20	97	103
06. Rote Selatan	65	68	-	-	65	68
07. Pantai Baru	160	162	21	24	181	186
08. Rote Timur	119	132	6	8	125	140
09. Landu Leko	50	57	7	5	57	62
10. Rote Barat	68	79	16	15	84	94
11. Ndao Nuse	33	40	-	-	33	40
Kabupaten Rote Ndao Rote Ndao Regency	1.257	1.341	182	184	1.439	1.525

Lanjutan Tabel/*Continued Table 4.1.3*

Kecamatan District	Murid/Pupils					
	Negeri/Public		Swasta/Private		Jumlah/Total	
	2022/2023	2023/2024	2022/2023	2023/2024	2022/2023	2023/2024
(1)	(14)	(15)	(16)	(17)	(18)	(19)
01. Rote Barat Daya	3.229	3.211	-	-	3.229	3.211
02. Rote Barat Laut	3.204	3.204	588	538	3.792	3.742
03. Loaholu
04. Lobalain	2.690	2.769	1.150	1.102	3.840	3.871
05. Rote Tengah	856	806	165	165	1.021	971
06. Rote Selatan	733	727	-	-	733	727
07. Pantai Baru	1.686	1.623	163	190	1.849	1.813
08. Rote Timur	1.603	1.620	121	117	1.724	1.737
09. Landu Leko	581	564	108	99	689	663
10. Rote Barat	980	945	330	319	1.310	1.264
11. Ndao Nuse	345	376	-	-	345	376
Kabupaten Rote Ndao Rote Ndao Regency	15.907	15.845	2.625	2.530	18.532	18.375

Catatan/Note: ¹ Jumlah guru termasuk kepala sekolah dan guru/*The total of teachers including headmaster and teacher*
 Sumber/Source: Kementerian Pendidikan, Kebudayaan, Riset, dan Teknologi, data semester ganjil/*Ministry of Education, Culture, Research, and Technology, odd semester report data*

Tabel
Table 4.1.4

Jumlah Sekolah, Guru, dan Murid Madrasah Ibtidaiyah (MI) di Bawah Kementerian Agama Menurut Kecamatan di Kabupaten Rote Ndao, 2022/2023 dan 2023/2024
Number of Schools, Teachers, and Pupils in Madrasah Ibtidaiyah (MI) Under The Ministry of Religious Affairs by District in Rote Ndao Regency, 2022/2023 and 2023/2024

Kecamatan District	Sekolah/Schools					
	Negeri/Public		Swasta/Private		Jumlah/Total	
	2022/2023	2023/2024	2022/2023	2023/2024	2022/2023	2023/2024
(1)	(2)	(3)	(4)	(5)	(6)	(7)
01. Rote Barat Daya	-	-	-	-	-	-
02. Rote Barat Laut	-	-	-	-	-	-
03. Loaholu	-	-	1	1	1	1
04. Lobalain	-	-	1	1	1	1
05. Rote Tengah	-	-	-	-	-	-
06. Rote Selatan	-	-	-	-	-	-
07. Pantai Baru	-	-	-	-	-	-
08. Rote Timur	-	-	-	-	-	-
09. Landu Leko	-	-	-	-	-	-
10. Rote Barat	-	-	-	-	-	-
11. Ndao Nuse	-	-	-	-	-	-
Kabupaten Rote Ndao Rote Ndao Regency	-	-	2	2	2	2

Lanjutan Tabel/*Continued Table 4.1.4*

Kecamatan <i>District</i>	Guru/Teachers					
	Negeri/ <i>Public</i>		Swasta/ <i>Private</i>		Jumlah/ <i>Total</i>	
	2022/2023	2023/2024	2022/2023	2023/2024	2022/2023	2023/2024
(1)	(8)	(9)	(10)	(11)	(12)	(13)
01. Rote Barat Daya	-	-	-	-	-	-
02. Rote Barat Laut	-	-	-	-	-	-
03. Loaholu	-	-	13	13	13	13
04. Lobalain	-	-	9	9	9	9
05. Rote Tengah	-	-	-	-	-	-
06. Rote Selatan	-	-	-	-	-	-
07. Pantai Baru	-	-	-	-	-	-
08. Rote Timur	-	-	-	-	-	-
09. Landu Leko	-	-	-	-	-	-
10. Rote Barat	-	-	-	-	-	-
11. Ndao Nuse	-	-	-	-	-	-
Kabupaten Rote Ndao Rote Ndao Regency	-	-	22	22	22	22

Lanjutan Tabel/*Continued Table 4.1.4*

Kecamatan <i>District</i>	Murid/ <i>Pupils</i>					
	Negeri/ <i>Public</i>		Swasta/ <i>Private</i>		Jumlah/ <i>Total</i>	
	2022/2023	2023/2024	2022/2023	2023/2024	2022/2023	2023/2024
(1)	(14)	(15)	(16)	(17)	(18)	(19)
01. Rote Barat Daya	-	-	-	-	-	-
02. Rote Barat Laut	-	-	-	-	-	-
03. Loaholu	-	-	74	74	74	74
04. Lobalain	-	-	125	125	125	125
05. Rote Tengah	-	-	-	-	-	-
06. Rote Selatan	-	-	-	-	-	-
07. Pantai Baru	-	-	-	-	-	-
08. Rote Timur	-	-	-	-	-	-
09. Landu Leko	-	-	-	-	-	-
10. Rote Barat	-	-	-	-	-	-
11. Ndao Nuse	-	-	-	-	-	-
Kabupaten Rote Ndao Rote Ndao Regency	-	-	199	199	199	199

Catatan/Note : ...

Sumber/Source : Kementerian Agama Kantor Kabupaten Rote Ndao/*Health Service of Rote Ndao Regency*

Tabel
Table 4.1.5

Jumlah Sekolah, Guru, dan Murid Sekolah Menengah Pertama (SMP) di Bawah Kementerian Pendidikan, Kebudayaan, Riset, dan Teknologi Menurut Kecamatan di Kabupaten Rote Ndao, 2022/2023 dan 2023/2024
Number of Schools, Teachers, and Pupils in Junior High Schools Under The Ministry of Education, Culture, Research, and Technology by District in Rote Ndao Regency, 2022/2023 and 2023/2024

Kecamatan District	Sekolah/Schools					
	Negeri/Public		Swasta/Private		Jumlah/Total	
	2022/2023	2023/2024	2022/2023	2023/2024	2022/2023	2023/2024
(1)	(2)	(3)	(4)	(5)	(6)	(7)
01. Rote Barat Daya	6	6	-	-	6	6
02. Rote Barat Laut	6	6	1	1	7	7
03. Loaholu
04. Lobalain	6	6	2	2	8	8
05. Rote Tengah	3	3	-	-	3	3
06. Rote Selatan	3	3	-	-	3	3
07. Pantai Baru	5	5	-	-	5	5
08. Rote Timur	3	3	-	-	3	3
09. Landu Leko	3	3	-	-	3	3
10. Rote Barat	4	4	-	-	4	4
11. Ndao Nuse	1	1	-	-	1	1
Kabupaten Rote Ndao Rote Ndao Regency	40	40	3	3	43	43

Lanjutan Tabel/*Continued Table 4.1.5*

Kecamatan <i>District</i>	Guru ¹ /Teachers ¹					
	Negeri/ <i>Public</i>		Swasta/ <i>Private</i>		Jumlah/ <i>Total</i>	
	2022/2023	2023/2024	2022/2023	2023/2024	2022/2023	2023/2024
(1)	(8)	(9)	(10)	(11)	(12)	(13)
01. Rote Barat Daya	136	135	-	-	136	135
02. Rote Barat Laut	145	165	9	7	154	172
03. Loaholu
04. Lobalain	138	139	16	14	154	153
05. Rote Tengah	37	39	-	-	37	39
06. Rote Selatan	51	51	-	-	51	51
07. Pantai Baru	79	83	-	-	79	83
08. Rote Timur	58	66	-	-	58	66
09. Landu Leko	28	44	-	-	28	44
10. Rote Barat	67	61	-	-	67	61
11. Ndao Nuse	17	13	-	-	17	13
Kabupaten Rote Ndao Rote Ndao Regency	756	796	25	21	781	817

Lanjutan Tabel/*Continued Table 4.1.5*

Kecamatan <i>District</i>	Murid/ <i>Pupils</i>					
	Negeri/ <i>Public</i>		Swasta/ <i>Private</i>		Jumlah/ <i>Total</i>	
	2022/2023	2023/2024	2022/2023	2023/2024	2022/2023	2023/2024
(1)	(14)	(15)	(16)	(17)	(18)	(19)
01. Rote Barat Daya	1.568	1.488	-	-	1.568	1.488
02. Rote Barat Laut	1.816	1.759	67	77	1.883	1.836
03. Loaholu
04. Lobalain	1.839	1.710	171	195	2.010	1.905
05. Rote Tengah	417	391	-	-	417	391
06. Rote Selatan	553	539	-	-	553	539
07. Pantai Baru	983	924	-	-	983	924
08. Rote Timur	859	823	-	-	859	823
09. Landu Leko	302	298	-	-	302	298
10. Rote Barat	724	771	-	-	724	771
11. Ndao Nuse	140	122	-	-	140	122
Kabupaten Rote Ndao Rote Ndao Regency	9.201	8.825	238	272	9.439	9.097

Catatan/*Note*: ¹ Jumlah guru termasuk kepala sekolah dan guru/*The total of teachers including headmaster and teacher*
 Sumber/*Source*: Kementerian Pendidikan, Kebudayaan, Riset, dan Teknologi, data semester ganjil/*Ministry of Education, Culture, Research, and Technology, Basic Education Data System, odd semester report data*

Tabel
Table 4.1.6

Jumlah Sekolah, Guru, dan Murid Madrasah Tsanawiyah (MTs) di Bawah Kementerian Agama Menurut Kecamatan di Kabupaten Rote Ndao, 2022/2023 dan 2023/2024
Number of Schools, Teachers, and Pupils in Madrasah Tsanawiyah (MTs) Under The Ministry of Religious Affairs by District in Rote Ndao Regency, 2022/2023 and 2023/2024

Kecamatan District	Sekolah/Schools					
	Negeri/Public		Swasta/Private		Jumlah/Total	
	2022/2023	2023/2024	2022/2023	2023/2024	2022/2023	2023/2024
(1)	(2)	(3)	(4)	(5)	(6)	(7)
01. Rote Barat Daya	-	-	-	-	-	-
02. Rote Barat Laut	-	-	-	-	-	-
03. Loaholu	-	-	-	-	-	-
04. Lobalain	-	-	1	1	1	1
05. Rote Tengah	-	-	-	-	-	-
06. Rote Selatan	-	-	-	-	-	-
07. Pantai Baru	-	-	-	-	-	-
08. Rote Timur	-	-	1	1	1	1
09. Landu Leko	-	-	-	-	-	-
10. Rote Barat	-	-	-	-	-	-
11. Ndao Nuse	-	-	-	-	-	-
Kabupaten Rote Ndao Rote Ndao Regency	-	-	2	2	2	2

Lanjutan Tabel/*Continued Table 4.1.6*

Kecamatan <i>District</i>	Guru/Teachers					
	Negeri/ <i>Public</i>		Swasta/ <i>Private</i>		Jumlah/ <i>Total</i>	
	2022/2023	2023/2024	2022/2023	2023/2024	2022/2023	2023/2024
(1)	(8)	(9)	(10)	(11)	(12)	(13)
01. Rote Barat Daya	-	-	-	-	-	-
02. Rote Barat Laut	-	-	-	-	-	-
03. Loaholu	-	-	-	-	-	-
04. Lobalain	-	-	9	9	9	9
05. Rote Tengah	-	-	-	-	-	-
06. Rote Selatan	-	-	-	-	-	-
07. Pantai Baru	-	-	-	-	-	-
08. Rote Timur	-	-	8	8	8	8
09. Landu Leko	-	-	-	-	-	-
10. Rote Barat	-	-	-	-	-	-
11. Ndao Nuse	-	-	-	-	-	-
Kabupaten Rote Ndao Rote Ndao Regency	-	-	17	17	17	17

Lanjutan Tabel/*Continued Table* 4.1.6

Kecamatan <i>District</i>	Murid/ <i>Pupils</i>					
	Negeri/ <i>Public</i>		Swasta/ <i>Private</i>		Jumlah/ <i>Total</i>	
	2022/2023	2023/2024	2022/2023	2023/2024	2022/2023	2023/2024
(1)	(14)	(15)	(16)	(17)	(18)	(19)
01. Rote Barat Daya	-	-	-	-	-	-
02. Rote Barat Laut	-	-	-	-	-	-
03. Loaholu	-	-	-	-	-	-
04. Lobalain	-	-	36	36	36	36
05. Rote Tengah	-	-	-	-	-	-
06. Rote Selatan	-	-	-	-	-	-
07. Pantai Baru	-	-	-	-	-	-
08. Rote Timur	-	-	90	90	90	90
09. Landu Leko	-	-	-	-	-	-
10. Rote Barat	-	-	-	-	-	-
11. Ndao Nuse	-	-	-	-	-	-
Kabupaten Rote Ndao Rote Ndao Regency	-	-	126	126	126	126

Catatan/Note :...

Sumber/Source : Kementerian Agama Kantor Kabupaten Rote Ndao/*Health Service of Rote Ndao Regency*

Tabel
Table 4.1.7

Jumlah Sekolah, Guru, dan Murid Sekolah Menengah Atas (SMA) di Bawah Kementerian Pendidikan, Kebudayaan, Riset, dan Teknologi Menurut Kecamatan di Kabupaten Rote Ndao, 2022/2023 dan 2023/2024

Number of Schools, Teachers, and Pupils in Senior High Schools Under The Ministry of Education, Culture, Research, and Technology by District in Rote Ndao Regency, 2022/2023 and 2023/2024

Kecamatan District	Sekolah/Schools					
	Negeri/Public		Swasta/Private		Jumlah/Total	
	2022/2023	2023/2024	2022/2023	2023/2024	2022/2023	2023/2024
(1)	(2)	(3)	(4)	(5)	(6)	(7)
01. Rote Barat Daya	1	1	-	-	1	1
02. Rote Barat Laut	1	1	1	1	2	2
03. Loaholu
04. Lobalain	2	2	3	3	5	5
05. Rote Tengah	1	1	-	-	1	1
06. Rote Selatan	1	1	-	-	1	1
07. Pantai Baru	1	1	-	-	1	1
08. Rote Timur	1	1	-	-	1	1
09. Landu Leko	-	-	-	-	-	-
10. Rote Barat	1	1	-	-	1	1
11. Ndao Nuse	-	-	1	1	1	1
Kabupaten Rote Ndao Rote Ndao Regency	9	9	5	5	14	14

Lanjutan Tabel/*Continued Table 4.1.7*

Kecamatan District	Guru ¹ /Teachers ¹					
	Negeri/Public		Swasta/Private		Jumlah/Total	
	2022/2023	2023/2024	2022/2023	2023/2024	2022/2023	2023/2024
(1)	(8)	(9)	(10)	(11)	(12)	(13)
01. Rote Barat Daya	47	50	-	-	47	50
02. Rote Barat Laut	46	51	4	4	50	55
03. Loaholu
04. Lobalain	95	102	35	42	130	144
05. Rote Tengah	22	24	-	-	22	24
06. Rote Selatan	45	47	-	-	45	47
07. Pantai Baru	34	38	-	-	34	38
08. Rote Timur	43	45	-	-	43	45
09. Landu Leko	-	-	-	-	-	-
10. Rote Barat	27	28	-	-	27	28
11. Ndao Nuse	-	-	16	14	16	14
Kabupaten Rote Ndao Rote Ndao Regency	359	385	55	60	414	445

Lanjutan Tabel/*Continued Table 4.1.7*

Kecamatan <i>District</i>	Murid/ <i>Pupils</i>					
	Negeri/ <i>Public</i>		Swasta/ <i>Private</i>		Jumlah/ <i>Total</i>	
	2022/2023	2023/2024	2022/2023	2023/2024	2022/2023	2023/2024
(1)	(14)	(15)	(16)	(17)	(18)	(19)
01. Rote Barat Daya	1.135	1.180	-	-	1.135	1.180
02. Rote Barat Laut	1.029	1.062	67	76	1.096	1.138
03. Loaholu
04. Lobalain	1.195	1.313	599	608	1.794	1.921
05. Rote Tengah	340	315	-	-	340	315
06. Rote Selatan	639	636	-	-	639	636
07. Pantai Baru	583	591	-	-	583	591
08. Rote Timur	771	778	-	-	771	778
09. Landu Leko	-	-	-	-	-	-
10. Rote Barat	456	494	-	-	456	494
11. Ndao Nuse	-	-	142	135	142	135
Kabupaten Rote Ndao Rote Ndao Regency	6.148	6.369	808	819	6.956	7.188

Catatan/*Note*: ¹ Jumlah guru termasuk kepala sekolah dan guru/*The total of teachers including headmaster and teacher*
 Sumber/*Source*: Kementerian Pendidikan, Kebudayaan, Riset, dan Teknologi, data semester ganjil/*Ministry of Education, Culture, Research, and Technology, Basic Education Data System, odd semester report data*

Tabel
Table 4.1.8

Jumlah Sekolah, Guru, dan Murid Sekolah Menengah Kejuruan (SMK) di Bawah Kementerian Pendidikan, Kebudayaan, Riset, dan Teknologi Menurut Kecamatan di Kabupaten Rote Ndao, 2022/2023 dan 2023/2024
Number of Schools, Teachers, and Pupils in Vocational High Schools Under The Ministry of Education, Culture, Research, and Technology by District in Rote Ndao Regency, 2022/2023 and 2023/2024

Kecamatan District	Sekolah/Schools					
	Negeri/Public		Swasta/Private		Jumlah/Total	
	2022/2023	2023/2024	2022/2023	2023/2024	2022/2023	2023/2024
(1)	(2)	(3)	(4)	(5)	(6)	(7)
01. Rote Barat Daya	-	-	1	1	1	1
02. Rote Barat Laut	-	-	1	1	1	1
03. Loaholu
04. Lobalain	1	1	-	-	1	1
05. Rote Tengah	-	-	-	-	-	-
06. Rote Selatan	-	-	-	-	-	-
07. Pantai Baru	1	1	-	-	1	1
08. Rote Timur	-	-	-	-	-	-
09. Landu Leko	-	-	-	-	-	-
10. Rote Barat	1	1	-	-	1	1
11. Ndao Nuse	-	-	-	-	-	-
Kabupaten Rote Ndao Rote Ndao Regency	3	3	2	2	5	5

Lanjutan Tabel/*Continued Table* 4.1.8

Kecamatan <i>District</i>	Guru ¹ / <i>Teachers</i> ¹					
	Negeri/ <i>Public</i>		Swasta/ <i>Private</i>		Jumlah/ <i>Total</i>	
	2022/2023	2023/2024	2022/2023	2023/2024	2022/2023	2023/2024
(1)	(8)	(9)	(10)	(11)	(12)	(13)
01. Rote Barat Daya	-	-	17	14	17	14
02. Rote Barat Laut	-	-	14	16	14	16
03. Loaholu
04. Lobalain	87	88	-	-	87	88
05. Rote Tengah	-	-	-	-	-	-
06. Rote Selatan	-	-	-	-	-	-
07. Pantai Baru	21	24	-	-	21	24
08. Rote Timur	-	-	-	-	-	-
09. Landu Leko	-	-	-	-	-	-
10. Rote Barat	26	28	-	-	26	28
11. Ndao Nuse	-	-	-	-	-	-
Kabupaten Rote Ndao Rote Ndao Regency	134	140	31	30	165	170

Lanjutan Tabel/*Continued Table 4.1.8*

Kecamatan District	Murid/Pupils					
	Negeri/Public		Swasta/Private		Jumlah/Total	
	2022/2023	2023/2024	2022/2023	2023/2024	2022/2023	2023/2024
(1)	(14)	(15)	(16)	(17)	(18)	(19)
01. Rote Barat Daya	-	-	94	106	94	106
02. Rote Barat Laut	-	-	105	91	105	91
03. Loaholu
04. Lobalain	843	763	-	-	843	763
05. Rote Tengah	-	-	-	-	-	-
06. Rote Selatan	-	-	-	-	-	-
07. Pantai Baru	86	107	-	-	86	107
08. Rote Timur	-	-	-	-	-	-
09. Landu Leko	-	-	-	-	-	-
10. Rote Barat	327	287	-	-	327	287
11. Ndao Nuse	-	-	-	-	-	-
Kabupaten Rote Ndao Rote Ndao Regency	1.256	1.157	199	197	1.455	1.354

Catatan/Note: ¹ Guru yang mengajar di 2 sekolah atau lebih dihitung di masing-masing sekolah. Jumlah guru termasuk kepala sekolah dan guru/*The teacher who taught in two schools or more counted in every school. The total of teachers including headmaster and teacher*

Sumber/Source: Kementerian Pendidikan, Kebudayaan, Riset, dan Teknologi, data semester ganjil/*Ministry of Education, Culture, Research, and Technology, Basic Education Data System, odd semester report data*

Tabel
Table 4.1.9

Jumlah Sekolah, Guru, dan Murid Madrasah Aliyah (MA) di Bawah Kementerian Agama Menurut Kecamatan di Kabupaten Rote Ndao, 2022/2023 dan 2023/2024
Number of Schools, Teachers, and Pupils in Madrasah Aliyah (MA) Under the Ministry of Religious Affairs by District in Rote Ndao Regency, 2022/2023 and 2023/2024

Kecamatan District	Sekolah/Schools					
	Negeri/Public		Swasta/Private		Jumlah/Total	
	2022/2023	2023/2024	2022/2023	2023/2024	2022/2023	2023/2024
(1)	(2)	(3)	(4)	(5)	(6)	(7)
01. Rote Barat Daya	-	-	-	-	-	-
02. Rote Barat Laut	-	-	-	-	-	-
03. Loaholu	-	-	-	-	-	-
04. Lobalain	-	-	-	-	-	-
05. Rote Tengah	-	-	-	-	-	-
06. Rote Selatan	-	-	-	-	-	-
07. Pantai Baru	-	-	-	-	-	-
08. Rote Timur	-	-	1	1	1	1
09. Landu Leko	-	-	-	-	-	-
10. Rote Barat	-	-	-	-	-	-
11. Ndao Nuse	-	-	-	-	-	-
Kabupaten Rote Ndao Rote Ndao Regency	-	-	1	1	1	1

Lanjutan Tabel/*Continued Table 4.1.9*

Kecamatan <i>District</i>	Guru/Teachers					
	Negeri/ <i>Public</i>		Swasta/ <i>Private</i>		Jumlah/ <i>Total</i>	
	2022/2023	2023/2024	2022/2023	2023/2024	2022/2023	2023/2024
(1)	(8)	(9)	(10)	(11)	(12)	(13)
01. Rote Barat Daya	-	-	-	-	-	-
02. Rote Barat Laut	-	-	-	-	-	-
03. Loaholu	-	-	-	-	-	-
04. Lobalain	-	-	-	-	-	-
05. Rote Tengah	-	-	-	-	-	-
06. Rote Selatan	-	-	-	-	-	-
07. Pantai Baru	-	-	-	-	-	-
08. Rote Timur	-	-	11	11	11	11
09. Landu Leko	-	-	-	-	-	-
10. Rote Barat	-	-	-	-	-	-
11. Ndao Nuse	-	-	-	-	-	-
Kabupaten Rote Ndao Rote Ndao Regency	-	-	11	11	11	11

Lanjutan Tabel/*Continued Table* 4.1.9

Kecamatan <i>District</i>	Murid/ <i>Pupils</i>					
	Negeri/ <i>Public</i>		Swasta/ <i>Private</i>		Jumlah/ <i>Total</i>	
	2022/2023	2023/2024	2022/2023	2023/2024	2022/2023	2023/2024
(1)	(14)	(15)	(16)	(17)	(18)	(19)
01. Rote Barat Daya	-	-	-	-	-	-
02. Rote Barat Laut	-	-	-	-	-	-
03. Loaholu	-	-	-	-	-	-
04. Lobalain	-	-	-	-	-	-
05. Rote Tengah	-	-	-	-	-	-
06. Rote Selatan	-	-	-	-	-	-
07. Pantai Baru	-	-	-	-	-	-
08. Rote Timur	-	-	75	75	75	75
09. Landu Leko	-	-	-	-	-	-
10. Rote Barat	-	-	-	-	-	-
11. Ndao Nuse	-	-	-	-	-	-
Kabupaten Rote Ndao Rote Ndao Regency	-	-	75	75	75	75

Catatan/Note : ...

Sumber/Source : Kementerian Agama Kantor Kabupaten Rote Ndao/*Health Service of Rote Ndao Regency*

Tabel
Table 4.1.10

Angka Partisipasi Murni (APM) dan Angka Partisipasi Kasar (APK) Menurut Jenjang Pendidikan di Kabupaten Rote Ndao, 2022 dan 2023
Net Enrollment Rate and Gross Enrollment Ratio by Educational Level in Rote Ndao Regency, 2022 and 2023

Jenjang Pendidikan <i>Educational Level</i>	Angka Partisipasi Murni (APM) <i>Net Enrollment Rate</i>		Angka Partisipasi Kasar (APK) <i>Gross Enrollment Ratio</i>	
	2022	2023	2022	2023
(1)	(2)	(3)	(4)	(5)
SD/MI/Sederajat <i>Primary School</i>	99,13	98,99	115,94	114,57
SMP/MTs/ Sederajat <i>Lower Secondary School</i>	74,08	74,09	97,22	89,38
SMA/SMK/MA/Sederajat <i>Upper Secondary School</i>	50,89	49,94	70,30	78,05

Catatan/Note: ...

Sumber/Source: Badan Pusat Statistik, Survei Sosial Ekonomi Nasional (Susenas)/BPS-Statistics Indonesia, National Socioeconomic Survey

Tabel 4.1.11 **Persentase Penduduk Berumur 15 Tahun ke Atas yang Melek Huruf Menurut Kelompok Umur di Kabupaten Rote Ndao, 2023**
Percentage of Literate People Aged 15 Years and Over by Age Group in Rote Ndao Regency, 2023

Kelompok Umur <i>Age Group</i>	2023
(1)	(3)
15–19	99,66
20–24	98,62
25–29	98,37
30–34	98,26
35–39	99,22
40–44	99,25
45–49	99,16
50+	89,84
Jumlah/Total	96,10
15–24	99,18
15–44	98,91
15+	96,10
45+	91,76

Catatan/Note: ...

Sumber/Source: Badan Pusat Statistik, Survei Sosial Ekonomi Nasional (Susenas)/BPS-Statistics Indonesia, National Socioeconomic Survey

Tabel
Table 4.1.12

Jumlah Desa¹/Kelurahan yang Memiliki Fasilitas Sekolah Menurut Kecamatan dan Tingkat Pendidikan di Kabupaten Rote Ndao, 2019–2021
Number of Villages¹/Kelurahan Having Educational Facilities by District and Educational Level in Rote Ndao Regency, 2019–2021

Kecamatan District	SD Primary School		
	2019	2020	2021
(1)	(2)	(3)	(4)
01. Rote Barat Daya	17	17	11
02. Rote Barat Laut	22	22	12
03. Loaholu	-	-	8
04. Lobalain	17	17	17
05. Rote Tengah	8	8	7
06. Rote Selatan	7	7	7
07. Pantai Baru	15	15	14
08. Rote Timur	10	10	8
09. Landu Leko	7	7	3
10. Rote Barat	7	7	6
11. Ndao Nuse	4	4	4
Kabupaten Rote Ndao Rote Ndao Regency	114	114	97

Lanjutan Tabel/*Continued Table* 4.1.12

Kecamatan <i>District</i>	SMP <i>Junior High School</i>		
	2019	2020	2021
(1)	(5)	(6)	(7)
01. Rote Barat Daya	6	6	2
02. Rote Barat Laut	7	7	3
03. Loaholu	-	-	4
04. Lobalain	7	7	6
05. Rote Tengah	3	3	2
06. Rote Selatan	3	3	2
07. Pantai Baru	5	5	2
08. Rote Timur	4	4	3
09. Landu Leko	2	3	2
10. Rote Barat	4	4	4
11. Ndao Nuse	1	1	1
Kabupaten Rote Ndao Rote Ndao Regency	42	43	31

Lanjutan Tabel/*Continued Table* 4.1.12

Kecamatan <i>District</i>	SMA <i>Senior High School</i>		
	2019	2020	2021
(1)	(8)	(9)	(10)
01. Rote Barat Daya	1	1	1
02. Rote Barat Laut	2	2	1
03. Loaholu	-	-	1
04. Lobalain	4	5	5
05. Rote Tengah	1	1	-
06. Rote Selatan	1	1	1
07. Pantai Baru	1	1	1
08. Rote Timur	2	3	3
09. Landu Leko	-	-	-
10. Rote Barat	1	1	1
11. Ndao Nuse	1	1	1
Kabupaten Rote Ndao Rote Ndao Regency	14	16	15

Lanjutan Tabel/*Continued Table* 4.1.12

Kecamatan <i>District</i>	SMK <i>Vocational School</i>		
	2019	2020	2021
(1)	(11)	(12)	(13)
01. Rote Barat Daya	1	1	1
02. Rote Barat Laut	1	1	1
03. Loaholu	-	-	-
04. Lobalain	2	2	1
05. Rote Tengah	-	-	-
06. Rote Selatan	-	-	-
07. Pantai Baru	1	1	1
08. Rote Timur	2	-	-
09. Landu Leko	-	-	-
10. Rote Barat	1	1	1
11. Ndao Nuse	1	-	-
Kabupaten Rote Ndao Rote Ndao Regency	9	6	5

Lanjutan Tabel/*Continued Table* 4.1.12

Kecamatan <i>District</i>	Perguruan Tinggi <i>University</i>		
	2019	2020	2021
(1)	(14)	(15)	(16)
01. Rote Barat Daya	-	-	-
02. Rote Barat Laut	-	-	-
03. Loaholu	-	-	-
04. Lobalain	1	1	1
05. Rote Tengah	-	-	-
06. Rote Selatan	-	-	-
07. Pantai Baru	-	-	-
08. Rote Timur	-	-	-
09. Landu Leko	-	-	-
10. Rote Barat	-	-	-
11. Ndao Nuse	-	-	-
Kabupaten Rote Ndao Rote Ndao Regency	1	1	1

Catatan/*Note*: ¹ Desa pada tabel ini termasuk Unit Permukiman Transmigrasi (UPT) yang masih dibina oleh kementerian terkait dan nagari di Provinsi Sumatera Barat/*Villages in this table include Transmigration Settlement Unit which is still fostered by the relevant ministries and the nagari in the Province of Sumatera Barat*

Sumber/*Source*: Badan Pusat Statistik, Pendataan Potensi Desa (Podes)/ *BPS-Statistics Indonesia, Village Potential Data Collection*

4.2 KESEHATAN HEALTH

Tabel 4.2.1 **Jumlah Desa¹/Kelurahan Yang Memiliki Sarana Kesehatan Menurut Kecamatan di Kabupaten Rote Ndao, 2019–2021**
Table 4.2.1 **Number of Villages¹/Kelurahan Having Health Facilities by District in Rote Ndao Regency, 2019–2021**

Kecamatan <i>District</i>	Rumah Sakit <i>Hospital</i>		
	2019	2020	2021
(1)	(2)	(3)	(4)
01. Rote Barat Daya	-	-	-
02. Rote Barat Laut	-	-	-
03. Loaholu	-	-	-
04. Lobalain	1	1	1
05. Rote Tengah	-	-	-
06. Rote Selatan	-	-	-
07. Pantai Baru	-	-	-
08. Rote Timur	-	-	-
09. Landu Leko	-	-	-
10. Rote Barat	-	-	-
11. Ndao Nuse	-	-	-
Kabupaten Rote Ndao Rote Ndao Regency	1	1	1

Lanjutan Tabel/*Continued Table* 4.2.1

Kecamatan <i>District</i>	Rumah Sakit Bersalin <i>Maternity Hospital</i>		
	2019	2020	2021
(1)	(5)	(6)	(7)
01. Rote Barat Daya	-	-	-
02. Rote Barat Laut	-	-	-
03. Loaholu	-	-	-
04. Lobalain	-	-	-
05. Rote Tengah	-	-	-
06. Rote Selatan	-	-	-
07. Pantai Baru	-	-	-
08. Rote Timur	-	-	-
09. Landu Leko	-	-	-
10. Rote Barat	-	-	-
11. Ndao Nuse	-	-	-
Kabupaten Rote Ndao Rote Ndao Regency	-	-	-

Lanjutan Tabel/*Continued Table 4.2.1*

Kecamatan <i>District</i>	Poliklinik <i>Polyclinic</i>		
	2019	2020	2021
(1)	(8)	(9)	(10)
01. Rote Barat Daya	-	1	1
02. Rote Barat Laut	-	-	-
03. Loaholu	-	-	-
04. Lobalain	-	1	1
05. Rote Tengah	-	-	-
06. Rote Selatan	-	-	-
07. Pantai Baru	-	-	-
08. Rote Timur	-	-	-
09. Landu Leko	-	-	-
10. Rote Barat	-	-	-
11. Ndao Nuse	-	-	-
Kabupaten Rote Ndao Rote Ndao Regency	-	2	2

Lanjutan Tabel/*Continued Table 4.2.1*

Kecamatan <i>District</i>	Puskesmas <i>Public Health Center</i>		
	2019	2020	2021
(1)	(11)	(12)	(13)
01. Rote Barat Daya	1	1	1
02. Rote Barat Laut	1	1	1
03. Loaholu	1	1	1
04. Lobalain	1	1	1
05. Rote Tengah	1	1	1
06. Rote Selatan	1	1	1
07. Pantai Baru	2	2	2
08. Rote Timur	1	1	1
09. Landu Leko	1	1	1
10. Rote Barat	1	1	1
11. Ndao Nuse	1	1	1
Kabupaten Rote Ndao Rote Ndao Regency	12	12	12

Lanjutan Tabel/*Continued Table 4.2.1*

Kecamatan <i>District</i>	Puskesmas Pembantu <i>Subsidiary of Public Health Center</i>		
	2019	2020	2021
(1)	(14)	(15)	(16)
01. Rote Barat Daya	15	15	14
02. Rote Barat Laut	10	14	9
03. Loaholu	-	-	4
04. Lobalain	12	12	10
05. Rote Tengah	6	6	7
06. Rote Selatan	5	5	4
07. Pantai Baru	10	10	5
08. Rote Timur	8	8	7
09. Landu Leko	5	5	3
10. Rote Barat	6	6	6
11. Ndao Nuse	1	1	1
Kabupaten Rote Ndao Rote Ndao Regency	78	82	70

Lanjutan Tabel/*Continued Table 4.2.1*

Kecamatan <i>District</i>	Apotek <i>Pharmacy</i>		
	2019	2020	2021
(1)	(17)	(18)	(19)
01. Rote Barat Daya	-	-	-
02. Rote Barat Laut	1	-	-
03. Loaholu	-	2	-
04. Lobalain	3	-	3
05. Rote Tengah	1	-	-
06. Rote Selatan	1	1	-
07. Pantai Baru	-	-	1
08. Rote Timur	-	-	-
09. Landu Leko	-	-	-
10. Rote Barat	-	-	-
11. Ndao Nuse	-	-	-
Kabupaten Rote Ndao Rote Ndao Regency	6	3	4

Catatan/*Note*: ¹ Desa pada tabel ini termasuk Unit Permukiman Transmigrasi (UPT) yang masih dibina oleh kementerian terkait dan nagari di Provinsi Sumatera Barat/*Villages in this table include Transmigration Settlement Unit which is still fostered by the relevant ministries and the nagari in the Province of Sumatera Barat*

Sumber/*Source*: Badan Pusat Statistik, Pendataan Potensi Desa (Podes)/*BPS-Statistics Indonesia, Village Potential Data Collecting*

Tabel
Table 4.2.2**Jumlah Tenaga Kesehatan Menurut Kecamatan di
Kabupaten Rote Ndao, 2023**
**Number of Health Human Resources by District in Rote Ndao
Regency, 2023**

Kecamatan District	Tenaga Medis¹ Medical Worker¹	Psikologi Klinis Clinical Psychology	Tenaga Keperawatan Nursing Worker	Tenaga Kebidanan Midwifery Worker	Tenaga Kefarmasian Pharmaceutical Worker
(1)	(2)	(3)	(4)	(5)	(6)
01. Rote Barat Daya	4	-	20	28	2
02. Rote Barat Laut	3	-	17	7	2
03. Loaholu	3	-	19	18	3
04. Lobalain	5	-	9	18	7
05. Rote Tengah	4	-	28	29	3
06. Rote Selatan	3	-	19	21	3
07. Pantai Baru	3	-	21	25	1
08. Rote Timur	1	-	23	2	2
09. Landu Leko	1	-	28	36	2
10. Rote Barat	3	-	14	25	1
11. Ndao Nuse	3	-	8	8	2
Kabupaten Rote Ndao Rote Ndao Regency	33	-	206	217	28

Lanjutan Tabel/*Continued Table 4.2.2*

Kecamatan District	Tenaga Kesehatan Masyarakat Public Health worker	Tenaga Kesehatan Lingkungan Enviromental Health Worker	Tenaga Gizi Nutritionist	Tenaga Keterapian Fisik Physical Therapists
(1)	(7)	(8)	(9)	(10)
01. Rote Barat Daya	2	9	6	-
02. Rote Barat Laut	1	5	5	-
03. Loaholu	5	9	7	-
04. Lobalain	5	8	8	-
05. Rote Tengah	5	6	6	-
06. Rote Selatan	2	2	3	-
07. Pantai Baru	3	3	3	-
08. Rote Timur	7	5	5	-
09. Landu Leko	1	4	3	-
10. Rote Barat	4	6	5	-
11. Ndao Nuse	1	3	0	-
Kabupaten Rote Ndao Rote Ndao Regency	36	60	51	-

Lanjutan Tabel/*Continued Table 4.2.2*

Kecamatan <i>District</i>	Tenaga Keteknisan Medis <i>Medical Technicians</i>	Tenaga Teknik Biomedika <i>Biomedical Engineer</i>	Tenaga Kesehatan Tradisional <i>Traditional Health Worker</i>
(1)	(11)	(12)	(13)
01. Rote Barat Daya	2	0	-
02. Rote Barat Laut	4	0	-
03. Loaholu	5	0	-
04. Lobalain	4	0	-
05. Rote Tengah	2	1	-
06. Rote Selatan	2	0	-
07. Pantai Baru	2	0	-
08. Rote Timur	1	0	-
09. Landu Leko	1	0	-
10. Rote Barat	2	0	-
11. Ndao Nuse	0	0	-
Kabupaten Rote Ndao Rote Ndao Regency	25	1	-

Catatan/Note: ¹ Tenaga medis terdiri atas dokter, dokter gigi, dokter spesialis, dan dokter gigi spesialis baik di dalam maupun di luar negeri yang diakui oleh Pemerintah RI sesuai dengan peraturan perundang-undangan (UU No. 29 Tahun 2004 tentang Praktik Kedokteran)/*Medical worker includes doctor, dentist, medical specialist, and dentist specialist at home and abroad recognized by Indonesian government in accordance with the laws and regulations (Law No. 29 year 2004 about Medical Practice)*

Sumber/Source: Dinas Kesehatan Kabupaten Rote Ndao/ *Health Service of Rote Ndao Regency*

Tabel 4.2.3
Table

Jumlah Rumah Sakit Umum, Rumah Sakit Khusus, dan Puskesmas Menurut Kecamatan di Kabupaten Rote Ndao, 2022 dan 2023
Number of General Hospital, Specialized Hospital, dan Public Health Center by District in Rote Ndao Regency, 2022 and 2023

Kecamatan District	Rumah Sakit Umum General Hospital		Rumah Sakit Khusus Specialized Hospital	
	2022	2023	2022	2023
(1)	(2)	(3)	(4)	(5)
01. Rote Barat Daya	-	-	-	-
02. Rote Barat Laut	-	-	-	-
03. Loaholu	-	-	-	-
04. Lobalain	1	1	-	-
05. Rote Tengah	-	-	-	-
06. Rote Selatan	-	-	-	-
07. Pantai Baru	-	-	-	-
08. Rote Timur	-	-	-	-
09. Landu Leko	-	-	-	-
10. Rote Barat	-	-	-	-
11. Ndao Nuse	-	-	-	-
Kabupaten Rote Ndao Rote Ndao Regency	1	1	-	-

Lanjutan Tabel/*Continued Table* 4.2.3

Kecamatan District	Puskesmas ¹ Rawat Inap Public Health Center ¹ with Inpatient Care		Puskesmas ¹ Non Rawat Inap Public Health Center ¹ without Inpatient Care	
	2022	2023	2022	2023
(1)	(6)	(7)	(8)	(9)
01. Rote Barat Daya	1	1	-	-
02. Rote Barat Laut	1	1	-	-
03. Loaholu	1	1	-	-
04. Lobalain	-	-	1	1
05. Rote Tengah	-	-	1	1
06. Rote Selatan	1	1	-	-
07. Pantai Baru	2	2	-	-
08. Rote Timur	1	1	-	-
09. Landu Leko	1	1	-	-
10. Rote Barat	1	1	-	-
11. Ndao Nuse	1	1	-	-
Kabupaten Rote Ndao Rote Ndao Regency	10	10	2	2

Catatan/*Note*: ¹ Puskesmas yang teregistrasi/*Registered Public Health Center*Sumber/*Source*: Dinas Kesehatan Kabupaten Rote Ndao/*Health Service of Rote Ndao Regency*

Tabel 4.2.4
Table

Jumlah Fasilitas Kesehatan Menurut Kecamatan di Kabupaten Rote Ndao, 2023
Number of General Hospital, Specialized Hospital, dan Public Health Center by District in Rote Ndao Regency, 2022 and 2023

Kecamatan District	Rumah Sakit Umum General Hospital		Rumah Sakit Khusus Specialized Hospital	
	2022	2023	2022	2023
(1)	(2)	(3)	(4)	(5)
01. Rote Barat Daya	-	-	-	-
02. Rote Barat Laut	-	-	-	-
03. Loaholu	-	-	-	-
04. Lobalain	1	1	-	-
05. Rote Tengah	-	-	-	-
06. Rote Selatan	-	-	-	-
07. Pantai Baru	-	-	-	-
08. Rote Timur	-	-	-	-
09. Landu Leko	-	-	-	-
10. Rote Barat	-	-	-	-
11. Ndao Nuse	-	-	-	-
Kabupaten Rote Ndao Rote Ndao Regency	1	1	-	-

Tabel
Table 4.2.5

**Jumlah Kelahiran Menurut Kecamatan dan Penolong
Kelahiran di Kabupaten Rote Ndao, 2023***
*Number of Birth by District and Birth Attendant in Rote
Ndao Regency, 2023**

Kecamatan <i>District</i>	Jumlah Kelahiran <i>Number of Birth</i>	Jumlah Ibu Bersalin <i>Number of maternity</i>
(1)	(2)	(4)
01. Rote Barat Daya	485	588
02. Rote Barat Laut	271	375
03. Loaholu	235	273
04. Lobalain	561	742
05. Rote Tengah	134	213
06. Rote Selatan	95	144
07. Pantai Baru	203	347
08. Rote Timur	279	344
09. Landu Leko	72	126
10. Rote Barat	154	220
11. Ndao Nuse	59	89
Kabupaten Rote Ndao Rote Ndao Regency	2548	3461

Catatan/ Note :*) Data masih bersifat sementara
Sumber/Source : Dinas Kesehatan Kabupaten Rote Ndao / Health Service of Rote Ndao Regency

Tabel 4.2.6
Table

Jumlah Balita yang Pernah Mendapat Imunisasi Menurut Kecamatan dan Jenis Imunisasi di Kabupaten Rote Ndao, 2023*

Number of Children Under Five Years Who Had Measles Immunization and Type of Immunization by District in Rote Ndao Regency, 2023*

Kecamatan <i>District</i>	DPT-HB-Hib3	POLIO 4	CAMPAK RUBELA	Imunisasi Dasar Lengkap
(1)	(2)	(3)	(4)	(5)
01. Rote Barat Daya	459	487	536	423
02. Rote Barat Laut	299	295	306	281
03. Loaholu	281	292	290	266
04. Lobalain	557	575	558	530
05. Rote Tengah	170	169	185	180
06. Rote Selatan	109	111	137	106
07. Pantai Baru	197	196	223	204
08. Rote Timur	363	360	429	357
09. Landu Leko	99	126	145	107
10. Rote Barat	148	167	169	166
11. Ndao Nuse	56	56	45	45
Kabupaten Rote Ndao Rote Ndao Regency	2738	2834	3023	2665

Catatan/ Note : *) Data masih bersifat sementara

Sumber/ Source : Dinas Kesehatan Kabupaten Rote Ndao/ Health Service of Rote Ndao Regency

Tabel 4.2.7 **Jumlah dan Persentase Kasus 10 Jenis Penyakit Terbanyak di Kabupaten Rote Ndao, 2023**
Number and Percentage of Top 10 Diseases Cases by Rote Ndao Regency, 2023

Jenis Penyakit <i>Type of Diseases</i>	Jumlah Kasus <i>Number of Cases</i>	Persentase <i>Percentage</i>
(1)	(2)	(3)
Infeksi Saluran Pernapasan Atas (ISPA)	19.709	44,13
Gastritis Akut	5.390	12,07
Hypertensi Esensial	4.358	9,76
Myalgia	3.549	7,95
Observasi Febris	3.322	7,44
Dyspepsia	2.973	6,66
Penyakit Kulit Alergi	1.647	3,69
Cephalgia	1.639	3,67
Gastroenteritis Akut	1.077	2,41
Vulnus Laceratum	1.001	2,24

Catatan/Note : ...

Sumber/ Source : Dinas Kesehatan Kabupaten Rote Ndao/ Health Service of Rote Ndao Regency

Tabel
Table 4.2.8

Jumlah Bayi Lahir Hidup, Bayi Berat Badan Lahir Rendah (BBLR), dan Balita Bergizi Buruk Menurut Kecamatan di Kabupaten Rote Ndao, 2023*
Number of Baby Born, Low Birth Weight Newborn (LBWN) and Children Under Five Years Who Had Nutrition Bad by Distrik in Rote Ndao Regency, 2023*

Kecamatan District	Jumlah Bayi Lahir Hidup Number of Baby Born	BBLR LBWN	Balita Gizi Buruk Nutrition Bad
(1)	(2)	(3)	(4)
01. Rote Barat Daya	478	24	2
02. Rote Barat Laut	263	55	17
03. Loaholu	230	34	8
04. Lobalain	559	53	11
05. Rote Tengah	131	17	5
06. Rote Selatan	91	13	9
07. Pantai Baru	196	17	11
08. Rote Timur	279	16	9
09. Landu Leko	67	4	7
10. Rote Barat	154	14	0
11. Ndao Nuse	57	3	0
Kabupaten Rote Ndao Rote Ndao Regency	2505	250	79

Catatan/ Note : *) Data masih bersifat sementara

Sumber/ Source : Dinas Kesehatan Kabupaten Rote Ndao/ Health Service of Rote Ndao Regency

Tabel 4.2.9 **Jumlah Ibu Hamil, Melakukan Kunjungan K1 dan K4, serta Mendapat Tablet Zat Besi (Fe) di Kabupaten Rote Ndao, 2017- 2023***
Number of Pregnant Mother, Pregnant Mother Visit K1 and K4, and Received Iron Tablets in Rote Ndao Regency 2017- 2023*

Tahun Year	Jumlah Ibu Hamil Number of Pregnant Mother	Kunjungan Ibu Hamil Pregnant Mother Visit		Mendapat Zat Besi (Fe) Received Iron Tablets
		K1	K4	
(1)	(2)	(3)	(4)	(5)
2017	2.548	2.548	1.723	1.896
2018	3.244	2.429	1.561	1.912
2019	4.652	2.951	1.793	2.570
2020	...	3.807	2.655	2.593
2021	3.353	3.267	2.563	2.563
2022	3.645	2.623	2.053	2.053
2023	3.626	2.579	2.156	2.838

Catatan/ Note : *) Data masih bersifat sementara

Sumber/ Source : Dinas Kesehatan Kabupaten Rote Ndao/ Health Service of Rote Ndao Regency

Tabel
Table 4.2.10

**Jumlah Kematian Ibu Maternal Menurut Kecamatan
Kabupaten Rote Ndao, 2023***
*Number of Maternal Death by Districts in Rote Ndao
Regency, 2023**

Kecamatan <i>District</i>	Jumlah Lahir Hidup <i>Number of Live Births</i>	Jumlah Kematian Ibu Maternal <i>Number of Maternal Death</i>			Jumlah <i>Total</i>
		Kematian Ibu Hamil <i>Pregnancy Death</i>	Kematian Ibu Bersalin <i>Maternity Death</i>	Kematian Ibu Nifas <i>Puerperal Death</i>	
(1)	(2)	(3)	(4)	(5)	(6)
01. Rote Barat Daya	279	0	-	0	0
02. Rote Barat Laut	67	0	0	0	0
03. Loaholu	117	0	0	0	0
04. Lobalain	79	0	0	0	0
05. Rote Tengah	131	0	0	1	1
06. Rote Selatan	559	0	1	0	1
07. Pantai Baru	263	0	0	1	1
08. Rote Timur	230	0	0	-	0
09. Landu Leko	478	0	0	0	0
10. Rote Barat	154	0	0	-	0
11. Ndao Nuse	57	0	0	0	0
Kabupaten Rote Ndao Rote Ndao Regency	2505	0	1	2	3

Catatan/ Note :*) Data masih bersifat sementara

Sumber/ Source : Dinas Kesehatan Kabupaten Rote Ndao/ Health Service of Rote Ndao Regency

Tabel 4.2.11 Jumlah Kasus HIV/AIDS, IMS, DBD, Diare, TB, dan Malaria Menurut Kecamatan di Kabupaten Rote Ndao, 2023
Number of HIV/AIDS, IMS, DHF, Diarrhea, Tuberculosis and Malaria by District in Rote Ndao Regency, 2023

Kecamatan District	HIV/AIDS HIV/AIDS	IMS IMS	DBD DHF	Diare Diarrhea	TBC TBC	Malaria Malaria
(1)	(2)	(3)	(4)	(5)	(6)	(7)
01. Rote Barat Daya	2	-	0	219	43	303
02. Rote Barat Laut	1	-	0	202	32	492
03. Loaholu	1	-	0	125	23	970
04. Lobalain	1	-	0	185	29	3.589
05. Rote Tengah	-	-	0	105	11	1.261
06. Rote Selatan	-	-	0	144	6	74
07. Pantai Baru	3	-	0	69	17	2.309
08. Rote Timur	-	-	0	170	13	1.227
09. Landu Leko	-	-	0	36	10	276
10. Rote Barat	-	-	0	61	11	1.666
11. Ndao Nuse	-	-	0	29	5	129
Kabupaten Rote Ndao Rote Ndao Regency	-	-	0	5648	200	12296

Sumber/ Source : Dinas Kesehatan Kabupaten Rote Ndao/ Health Service of Rote Ndao Regency

Tabel 4.2.12
Table

Jumlah Pasangan Usia Subur (PUS) dan Peserta KB Aktif Menurut Kecamatan di Kabupaten Rote Ndao, 2023*
Number of Couples of Reproductive Age and Active Family Planning Acceptors by District in Rote Ndao Regency, 2023*

Kecamatan District	Jumlah PUS Number of Couples of productive Age	Peserta KB Aktif Active Family Planning Acceptors			
		IUD IUD	MOW MOW	MOP MOP	Kondom Condom
(1)	(2)	(3)	(4)	(5)	(6)
01. Rote Barat Daya	3.016	-	3	0	10
02. Rote Barat Laut	1.651	-	44	0	3
03. Loaholu	1.512	-	11	1	14
04. Lobalain	3.922	-	178	0	50
05. Rote Tengah	1.623	-	43	5	32
06. Rote Selatan	889	-	3	0	0
07. Pantai Baru	1.516	-	34	2	16
08. Rote Timur	1.072	-	3	1	10
09. Landu Leko	707	-	1	0	0
10. Rote Barat	1.206	-	8	0	2
11. Ndao Nuse	546	-	2	0	3
Kabupaten Rote Ndao Rote Ndao Regency	17.660	-	330	9	140

Bersambung ke halaman Berikut/ Continue to next page.....

Lanjutan Tabel/*Continued Table* 4.2.12

Kecamatan <i>District</i>	Peserta KB Aktif <i>Active Family Planning Acceptors</i>			Jumlah <i>Total</i>
	Implan <i>Implant</i>	Suntikan <i>Injection</i>	Pil <i>Pill</i>	
(1)	(7)	(8)	(9)	(10)
01. Rote Barat Daya	873	916	42	1.844
02. Rote Barat Laut	458	392	24	921
03. Loaholu	352	1.186	27	1.591
04. Lobalain	828	1.175	181	2.412
05. Rote Tengah	476	389	87	1.032
06. Rote Selatan	479	332	38	852
07. Pantai Baru	332	320	91	795
08. Rote Timur	347	393	23	777
09. Landu Leko	201	191	72	465
10. Rote Barat	331	56	22	419
11. Ndao Nuse	15	283	12	315
Kabupaten Rote Ndao Rote Ndao Regency	4692	5633	619	11.423

Catatan/ Note
Sumber/ Source

: *) Data masih bersifat sementara
: Dinas Kesehatan Kabupaten Rote Ndao/ Health Service of Rote Ndao Regency

4.3 AGAMA DAN SOSIAL LAINNYA RELIGION AND OTHER SOCIAL AFFAIRS

Tabel 4.3.1 Jumlah Penduduk Menurut Kecamatan dan Agama yang Dianut di Kabupaten Rote Ndao, 2023
Population by District and Religion in Rote Ndao Regency, 2023

Kecamatan <i>District</i>	Islam	Protestan <i>Protestant</i>	Katolik <i>Catholic</i>	Hindu	Budha <i>Buddha</i>	Lainnya <i>Others</i>
(1)	(2)	(3)	(4)	(5)	(6)	(7)
01. Rote Barat Daya	477	25.360	309	-	1	-
02. Rote Barat Laut	79	15.986	271	7	-	1
03. Loaholu	823	11.573	84	-	-	-
04. Lobalain	2.129	28.115	1.096	56	1	5
05. Rote Tengah	65	9.245	191	1	-	1
06. Rote Selatan	31	6.191	36	2	-	-
07. Pantai Baru	564	14.022	546	12	-	1
08. Rote Timur	2.196	12.982	204	1	-	1
09. Landu Leko	23	5.534	17	-	-	-
10. Rote Barat	43	9.620	88	3	3	2
11. Ndao Nuse	178	3.375	48	-	-	-
Kabupaten Rote Ndao Rote Ndao Regency	6.608	142.003	2.890	82	5	11

Catatan/Note : ...

Sumber/Source : Dinas Kependudukan dan Pencatatan Sipil Kabupaten Rote Ndao/*Population and Civil Registration Agency of Rote Ndao Regency*

Tabel 4.3.2 Jumlah Tempat Peribadatan Menurut Kecamatan di Kabupaten Rote Ndao, 2023
Number of Places of Worship by District in Rote Ndao Regency, 2023

Kecamatan District	Masjid Mosque	Mushola Pray Room	Gereja Protestan Protestant Church	Gereja Katholik Catholic Church	Pura Temple	Vihara
(1)	(2)	(3)	(4)	(5)	(6)	(7)
01. Rote Barat Daya	2	1	52	-	-	-
02. Rote Barat Laut	1	-	71	-	-	-
03. Loaholu	-	-	26	-	-	-
04. Lobalain	2	4	81	1	1	-
05. Rote Tengah	-	-	81	-	-	-
06. Rote Selatan	-	-	33	-	-	-
07. Pantai Baru	2	-	63	1	-	-
08. Rote Timur	3	-	42	-	-	-
09. Landu Leko	-	-	40	-	-	-
10. Rote Barat	-	-	21	-	-	-
11. Ndao Nuse	1	-	9	-	-	-
Kabupaten Rote Ndao Rote Ndao Regency	11	5	519	2	1	-

Catatan/Note : ...

Sumber/Source : Kementerian Agama Kantor Kabupaten Rote Ndao/Health Service of Rote Ndao Regency

Tabel
Table 4.3.3

**Jumlah Desa¹/Kelurahan yang Mengalami Bencana Alam²
Menurut Kecamatan di Kabupaten Rote Ndao, 2019–2021**
**Number of Villages¹/Kelurahan that Had Natural Disaster²
by District in Rote Ndao Regency, 2019–2021**

Kecamatan District	Banjir/Flood		
	2019	2020	2021
(1)	(2)	(3)	(4)
01. Rote Barat Daya	7	1	6
02. Rote Barat Laut	4	2	-
03. Loaholu	-	-	-
04. Lobalain	8	-	1
05. Rote Tengah	4	-	3
06. Rote Selatan	2	-	-
07. Pantai Baru	2	3	-
08. Rote Timur	2	-	-
09. Landu Leko	-	-	-
10. Rote Barat	-	-	-
11. Ndao Nuse	-	-	-
Kabupaten Rote Ndao Rote Ndao Regency	29	6	10

Lanjutan Tabel/*Continued Table* 4.3.3

Kecamatan <i>District</i>	Gempa Bumi/ <i>Earthquake</i>		
	2019	2020	2021
(1)	(5)	(6)	(7)
01. Rote Barat Daya	-	-	-
02. Rote Barat Laut	-	-	-
03. Loaholu	-	-	-
04. Lobalain	-	-	-
05. Rote Tengah	-	-	-
06. Rote Selatan	-	-	-
07. Pantai Baru	-	-	-
08. Rote Timur	-	-	-
09. Landu Leko	-	-	-
10. Rote Barat	-	-	-
11. Ndao Nuse	-	-	-
Kabupaten Rote Ndao Rote Ndao Regency	-	-	-

Lanjutan Tabel/*Continued Table* 4.3.3

Kecamatan <i>District</i>	Tanah Longsor/ <i>Landslide</i>		
	2019	2020	2021
(1)	(8)	(9)	(10)
01. Rote Barat Daya	2	2	1
02. Rote Barat Laut	2	1	1
03. Loaholu	10	-	-
04. Lobalain	2	-	-
05. Rote Tengah	-	-	-
06. Rote Selatan	-	-	-
07. Pantai Baru	-	1	-
08. Rote Timur	-	-	-
09. Landu Leko	-	-	-
10. Rote Barat	-	-	-
11. Ndao Nuse	-	-	-
Kabupaten Rote Ndao Rote Ndao Regency	16	4	2

Catatan/*Note*: ¹ Desa pada tabel ini termasuk Unit Permukiman Transmigrasi (UPT) yang masih dibina oleh kementerian terkait dan nagari di Provinsi Sumatera Barat/*Villages in this table are included in Transmigration Settlement Unit which is still fostered by the relevant ministries and the nagari in the Province of Sumatera Barat*

Sumber/*Source*: ² Kejadian dalam setahun sebelum tahun pencacahan/*Occured during the last one year before the enumeration years*
Badan Pusat Statistik, Pendataan Potensi Desa (Podes)/*BPS-Statistics Indonesia, Village Potential Data Collecting*

4.4 KEMISKINAN POVERTY

Tabel 4.4.1 **Garis Kemiskinan, Jumlah, dan Persentase Penduduk Miskin di Kabupaten Rote Ndao, 2016–2023**
Poverty Line, Number, and Percentage of Poor People in Rote Ndao Regency, 2016–2023

Tahun Year	Garis Kemiskinan (rupiah/kapita/bulan) Poverty Line (rupiah/capita/month)	Jumlah Penduduk Miskin (ribu) Number of Poor People (thousand)	Persentase Penduduk Miskin Percentage of Poor People
(1)	(2)	(3)	(4)
2016	279.079	45,06	30
2017	283.867	45,57	29
2018	287.867	46,12	28
2019	305.166	47,66	28
2020	322.619	48,77	28
2021	341.135	51,71	28
2022	372.179	52,43	27
2023	410.491	53,55	27

Catatan/Note: ...

Sumber/Source: Badan Pusat Statistik, Survei Sosial Ekonomi Nasional Maret/BPS-Statistics Indonesia, March National Socioeconomic Survey

Tabel
Table 4.4.2

Indeks Kedalaman Kemiskinan dan Indeks Keparahan Kemiskinan di Kabupaten Rote Ndao, 2016–2023
Poverty Gap Index and Poverty Severity Index in Rote Ndao Regency, 2016–2023

Tahun Year	Indeks Kedalaman Kemiskinan Poverty Gap Index	Indeks Keparahan Kemiskinan Poverty Severity Index
(1)	(2)	(3)
2016	8,09	2,72
2017	6,40	1,97
2018	4,73	1,13
2019	5,08	1,33
2020	5,36	1,35
2021	5,82	1,67
2022	5,31	1,47
2023	4,97	1,24

Catatan/Note: ...

Sumber/Source: Badan Pusat Statistik, Survei Sosial Ekonomi Nasional Maret/BPS-Statistics Indonesia, March National Socioeconomic Survey

4.5 KRIMINALITAS CRIMINALITY

Tabel 4.5.1 Jumlah Tindak Pidana Menurut Kepolisian Sektor di Kabupaten Rote Ndao, 2023
Number of Crime by Police Sector Office in Rote Ndao Regency, 2023

Kecamatan District	Dilaporkan	Dilidik	Sidik	SP3	ADR	P19	P21	LIMPAH
(1)	(2)	(3)	(4)	(5)	(6)	(7)	(8)	(9)
01. Rote Barat Daya	41	10	-	2	27	1	1	-
02. Rote Barat Laut	58	13	1	7	32	-	3	2
03. Loaholu	-	-	-	-	-	-	-	-
04. Lobalain	89	30	5	10	39	-	5	-
05. Rote Tengah	29	3	-	8	16	-	2	-
06. Rote Selatan	21	3	-	2	11	-	1	4
07. Pantai Baru	21	-	-	-	17	-	-	4
08. Rote Timur	34	10	-	7	14	-	-	3
09. Landu Leko	-	-	-	-	-	-	-	-
10. Rote Barat	24	11	-	-	12	-	1	-
11. Ndao Nuse	-	-	-	-	-	-	-	-
Kabupaten Rote Ndao Rote Ndao Regency	317	80	6	36	168	1	13	13

Tabel
Table 4.5.2**Persentase Penyelesaian Tindak Pidana Menurut
Kepolisian Sektor di Kabupaten Rote Ndao, 2021-2023**
**Percentage of Clearance Rate of Crime by Police Sector
Office in Rote Ndao Regency, 2021-2023**

Kecamatan District	2021	2022	2023
(1)	(2)	(3)	(4)
01. Rote Barat Daya	-	50,00	75,61
02. Rote Barat Laut	85,29	43,90	75,86
03. Loaholu	-	-	-
04. Lobalain	66,13	30,95	60,67
05. Rote Tengah	25,00	77,78	89,65
06. Rote Selatan	83,78	28,57	90,47
07. Pantai Baru	68,75	62,50	100
08. Rote Timur	93,10	35,42	70,58
09. Landu Leko	-	-	-
10. Rote Barat	81,25	40,00	54,16
11. Ndao Nuse	-	-	-
Kabupaten Rote Ndao Rote Ndao Regency	77,16	37,99	52,99

Sumber/Source : Polres Kabupaten Rote Ndao/Police Station of Rote Ndao Regency

<https://rotendaokab.bps.go.id>

Bab 5

Pertanian, Kehutanan, Peternakan, dan Perikanan / *Agriculture, Forestry, Livestock, and Fishery*

Produksi Padi Sawah di Rote Ndao (ton), 2023

Production of Wet Land Paddy in Rote Ndao Island (ton), 2023



85.907,4



Jumlah Sapi Potong di Rote Ndao (ekor), 2023

Number of Cows in Rote Ndao Island, 2023

71.544



Produksi Perikanan Laut di Rote Ndao (ton), 2023

Production of Marine Fisheries in Rote Ndao (ton), 2023



2.703



PENJELASAN TEKNIS

1. Pengumpulan data luas lahan sawah dilakukan setiap tahun oleh KCD dengan menggunakan formulir SPLahan. Data luas lahan sawah yang dilaporkan adalah kondisi akhir tahun yang berada di wilayah administrasi kecamatan mencakup lahan yang diusahakan oleh rumah tangga, perusahaan, pemerintah, dan lain-lain.
2. Data pokok tanaman pangan yang dikumpulkan adalah luas panen dan produktivitas (hasil per hektar). Produksi tanaman pangan merupakan hasil perkalian antara luas panen dengan produktivitas. Jenis data tanaman pangan yang dikumpulkan mencakup padi dan palawija (jagung, kedelai, kacang tanah, ubi kayu, dan ubi jalar). Pengumpulan data luas panen dilakukan setiap bulan oleh Mantri Pertanian/ Kepala Cabang Dinas Kecamatan (KCD) dan dilaporkan dengan formulir Statistik Pertanian (SP). Pengumpulan data dilakukan dengan pendekatan area kecamatan di seluruh wilayah Indonesia. Pengumpulan data luas panen di tingkat kecamatan tersebut didasarkan pada hasil pengumpulan data dari seluruh desa/kelurahan di kecamatan bersangkutan. Pengumpulan data produktivitas tanaman pangan

TECHNICAL NOTES

1. *Wetland area data is collected annually by KCD using the form called SP-Lahan. Wetland area data reported is the condition at the end of the year, and covers wetland in districts administrative area, including the land cultivated by households, firms, governments, and others.*
2. *The main food crops data collected consists of harvested area and productivity (yield per hectare). Food crops production is generated by harvested area multiplied by productivity. Type of food crops data covers paddy and secondary food crops (maize, soybeans, peanuts, cassava, and sweet potatoes). The harvested area data is collected every month by the Agriculture Extension Workers (called KCD for Kepala Cabang Dinas) and reported in Agriculture Statistics Form (called SP for Statistik Pertanian). Data collection is conducted using sub district area approach in all sub district in Indonesia. Harvested area in each sub district is estimated based on the harvested area in each village in the sub district. Food crops productivity (yield per hectare) data are collected through the Crop Cutting Survey using SUB-S form based on household approach.*

dilakukan melalui Survei Ubinan dengan pendekatan rumah tangga menggunakan formulir SUB-S. Periode pengumpulan data dilakukan setiap subround (empat bulanan) dengan petugas lapangan adalah Mantri Statistik (Koordinator Statistik Kecamatan/ KSK) dan KCD. Pengumpulan data produktivitas dilakukan melalui pengukuran langsung pada plot ubinan berukuran 2½ m x 2½ m. Pengumpulan data produktivitas dilakukan pada waktu panen petani.

The data collection is conducted in every subround (four monthly) with Sub District Statistics Coordinator (called KSK for Koordinator Statistik Kecamatan) and KCD being the enumerator. The productivity data collection is conducted by a direct measurement in 2½m x 2½m crop cutting plot. The productivity measurement is conducted at the time when farmers are harvesting their crops.

3. Produksi padi mencakup padi sawah dan padi ladang. Data produksi padi dan palawija yang disajikan adalah dalam kualitas: gabah kering giling (padi), pipilan kering (jagung), biji kering (kedelai dan kacang tanah), dan umbi basah (ubi kayu dan ubi jalar).

3. *The production of paddy covers the production of wetland paddy and dryland paddy. Production of paddy and secondary crops data are presented in the form of: dry unhusked rice (paddy), dry loose maize (maize), dry shells crops (soybeans and peanuts), and fresh roots (cassava and sweet potatoes).*

4. Luas panen adalah luas tanaman sayuran, buah-buahan, Biofarmaka dan tanaman hias yang diambil hasilnya/dipanen pada periode pelaporan.

4. *Harvested area is area which vegetable, fruit, medicinal and ornamental plant of crop harvested during the period of report.*

5. Luas panen untuk tanaman sayuran: luas tanaman yang dipanen sekaligus/habis dibongkar dan luas tanaman yang dipanen berkali-kali (lebih dari satu kali)/belum habis.

5. *Harvested area of vegetables: area of entirely plant harvested/demolished and plant harvested several times/undemolished.*

a. Tanaman yang dipanen

a. Entirely plants harvested/

sekaligus/habis dibongkar adalah tanaman yang sehabis panen langsung dibongkar/dicabut, terdiri dari bawang merah, bawang putih, bawang daun, kentang, kol/kubis, kembang kol, petsai/sawi, wortel, lobak, dan kacang merah.

b. Tanaman yang dipanen berkali-kali (lebih dari satu kali)/ belum habis adalah tanaman yang pemanenannya lebih dari 1 kali dan biasanya dibongkar apabila panen terakhir sudah tidak memadai lagi, terdiri dari: kacang panjang, cabe besar, cabe rawit, jamur, tomat, terung, buncis, ketimun, labu siam, kangkung, bayam, melon, semangka, dan blewah.

demolished are plants usually harvested once and demolished to be substituted by other plants, consisting of: shallots, garlic, leeks, potato, cabbage, cauli flower, mustard green, carrots, Chinese radish, and red kidney beans.

b. Plants harvested several times/ undemolished are plants usually harvested more than once and demolished in the case that the last harvest was economically not profitable. They consist of: yard long beans, chili, small chili, mushroom, tomatoes, egg plant, french beans, cucumber, pumpkin/ chajota, swamp cabbage, spinach, melon, watermelon, and blewah.

6. Produksi adalah hasil menurut bentuk produk dari setiap tanaman sayuran, buah-buahan, biofarmaka dan tanaman hias yang diambil berdasarkan luas panen/tanaman yang dihasilkan pada bulan/triwulan laporan.

7. Data populasi ternak dan Laporan Pematangan Hewan bersumber dari Dinas Peternakan.

8. Data statistik perikanan merupakan data sekunder yang bersumber dari Dinas Kelautan dan Perikanan. Statistik perikanan dibedakan atas data Perikanan Tangkap dan Perikanan

6. *Production is the standard production quantity form of vegetable, fruit, medicinal and ornamental plant based on harvested area/the number of production plants reported monthly/quarterly.*

7. *Data of domestic livestock population and animals slaughtered are obtain from the Livestock Services.*

8. *Fishery Statistics are secondary data obtained from the Marine and Fishery Service. Fishery statistics are categorized into capture fisheries and aquaculture. Capture fisheries are further classified into marine*

Budidaya. Perikanan Tangkap diklasifikasikan atas penangkapan ikan di laut dan penangkapan ikan di perairan umum.

capture fisheries and inland open water capture fisheries.

9. Rumah Tangga Perikanan Tangkap adalah rumah tangga yang melakukan kegiatan penangkapan ikan/binatang air lainnya/ tanaman air dengan tujuan sebagian/seluruh hasilnya untuk dijual.

9. *A capture fishery household is a household conducting activities in catching fishes/other aquatic animals/aquatic plants, for which the products are wholly or partly to be sold.*

10. Data Statistik Kehutanan merupakan data sekunder yang bersumber dari Dinas Pertanian, Perkebunan dan Kehutanan.

10. *10. Forestry statistics are secondary data obtained from the Agriculture, State Crops and Forestry Service.*

11. Kawasan hutan adalah wilayah tertentu yang berupa hutan, yang ditunjuk dan atau ditetapkan oleh pemerintah untuk dipertahankan keberadaannya sebagai hutan tetap. Hal ini untuk menjamin kepastian hukum mengenai status kawasan hutan, letak batas dan luas suatu wilayah tertentu yang sudah ditunjuk menjadi kawasan hutan tetap.

11. *Forest Area is a specific territory of forest ecosystem determined and or decided by the government as a permanent forest. Such decision is important to maintain the size of forest area and to ensure its legitimation and boundary demarcation of permanent forest.*

Kawasan hutan Indonesia ditetapkan oleh Menteri Kehutanan dalam bentuk Surat Keputusan Menteri Kehutanan tentang Penunjukan Kawasan Hutan dan Perairan Provinsi. Penunjukan Kawasan Hutan ini disusun berdasarkan hasil pemaduserasian antara Rencana Tata Ruang Wilayah Provinsi

Indonesian forest area is determined by the Minister of Forestry in the format of Ministerial Decree on the Designation of Provincial Forest Area and Inland Water, Coastal and Marine Ecosystem. The designation of Forest Area is formulated based on integrated and harmonized of Provincial Spatial Planning (RTRWP) and Forest Land Use by

(RTRWP) dengan Tata Guna Hutan Kesepakatan (TGHK).

Concensus (TGHK).

Penunjukan kawasan hutan mencakup pula kawasan perairan yang menjadi bagian dari Kawasan Suaka Alam (KSA) dan Kawasan Pelestarian Alam (KPA).

The designation of forest area in also cover inland water, coastal and marine ecosystem that may become part of Sanctuary Reserve Area (KSA) and Nature Conservation Area (KPA).

12. Berdasarkan UU No.41 Tahun 1999 tentang Kehutanan, kawasan hutan dibagi ke dalam kelompok Hutan Konservasi, Hutan Lindung, dan Hutan Produksi.
 13. Hutan Lindung yaitu kawasan hutan sebagai perlindungan sistem penyangga kehidupan untuk mengatur tata air, mencegah banjir, mengendalikan erosi, mencegah intrusi air laut, dan memelihara kesuburan tanah.
 14. Kawasan Suaka Alam (KSA) adalah kawasan dengan ciri khas tertentu, baik di darat maupun di perairan yang mempunyai fungsi pokok sebagai kawasan pengawetan keanekaragaman tumbuhan dan satwa serta ekosistemnya, juga berfungsi sebagai wilayah sistem penyangga kehidupan.
 15. Kawasan Pelestarian Alam (KPA) adalah kawasan dengan ciri khas tertentu, baik di darat maupun di perairan yang fungsi pokoknya perlindungan system penyangga kehidupan, pengawetan keanekaragaman jenis tumbuhan
12. *In accordance to the Act on Forestry No. 41/1999, forest area is categorized as Conservation Forest, Protection Forest and Production Forest.*
 13. *Protection Forest is a forest area designated to serve life support system, maintain hydrological system, prevent of flood, erosion control, seawater intrusion, and maintain soil fertility.*
 14. *A Sanctuary Reserve Area is a specific terrestrial or aquatic area having specific criteria for preserving biodiversity plant and animal as well as ecosystem, which also serve as life support system.*
 15. *A Nature Conservation area is a specific terrestrial or aquatic area whose main function is to serve life support system and preserve diversity of plant and animal species, as well as to provide a sustainable utilization of living*

dan satwa, serta pemanfaatan secara lestari sumber daya alam hayati dan ekosistemnya.

16. Hutan Produksi adalah kawasan hutan yang memproduksi hasil hutan. Hutan produksi terdiri dari Hutan Produksi Tetap (HP), Hutan Produksi Terbatas (HPT), dan Hutan Produksi yang dapat dikonversi.
17. Kayu Bulat Produksi hasil hutan utama yang dihasilkan adalah kayu bulat. Kayu bulat ini dihasilkan dari hutan alam melalui kegiatan perusahaan Hak Pengusahaan Hutan (HPH/IUPHHK), ijin pemanfaatan kayu (IPK) dalam rangka pembukaan wilayah hutan, pembangunan Hutan Tanaman Industri (HTI),serta hutan rakyat.
18. Kayu Gergajian merupakan kayu hasil konversi kayu bulat dengan menggunakan mesin gergaji, mempunyai bentuk yang teratur dengan sisi-sisi sejajar dan sudut-sudutnya siku dengan ketebalan tidak lebih dari 6 cm dan kadar air tidak lebih dari 18 persen. Kayu gergajian yang diolah langsung dari kayu bulat, wajib didukung dengan dokumen yang sah.
19. Kayu Lapis adalah panel kayu yang tersusun dari lapisan veneer dibagian luarnya, sedangkan dibagian intinya (core) bisa

resources and their ecosystems.

16. *Production Forest is a forest area designated mainly to promote sustainable forest production. Production forest is classified as permanent production forest, limited production forest, and convertible production forest.*
17. *Log The main product of commercial forest operation is log. The log is harvested from various sources such as natural forest granted to concessionaires (IUPHHK/HPH), land clearing activities (IPK), industrial forest plantation (HTI) and community forest.*
18. *Sawn Timber Constitutes a sawmill product derived from logs as raw material. The product is characterized with regular forms having parallel sides at right angle to each other, thickness not more than 6 cm and moisture content not to exceed 18 percent. Sawn timber produced directly from logs must be certified by a legal document.*
19. *Plywood Plywood is wood panel consisting of layers pressed together in between veneers; the core may be veneer or some other*

berupa veneer atau material lain, diikat dengan lem kemudian di-press (ditekan) sedemikian rupa sehingga menjadi panel yang kuat. Termasuk dalam artian ini adalah kayu lapis yang dilapisi lagi dengan material lain.

material, bound together with glue and pressed tightly together to make a strong panel. Included to this definition is plywood covered with other materials.

<https://rotendaokab.bps.go.id>

ULASAN

Penduduk Kabupaten Rote Ndao sebagian besar bekerja pada sektor pertanian. Dari seluruh penduduk yang bekerja, 59,47 persen bekerja pada sektor pertanian. Dari sisi ekonomi, sektor pertanian memberi kontribusi terbesar 49,60 persen terhadap PDRB Atas Dasar Harga Berlaku Kabupaten Rote Ndao pada tahun 2022.

Tanaman Pangan

Berdasarkan Laporan Dinas Pertanian Kabupaten Rote Ndao Luas panen padi sawah tahun 2023 adalah 17.232,5 hektar, dengan produksi padi sebesar 85.907,4 ton.

Hortikultura

Komoditas sayuran yang paling banyak diproduksi pada tahun 2023 di Kabupaten Rote Ndao adalah Bawang Merah dengan total produksi sebanyak 19.196,6 kuintal dari luas panen 245,1 hektar. Sumbangan Produksi bawang merah paling besar berasal dari kecamatan Rote Timur dengan total produksi 6.009 kuintal, selain bawang merah salah satu komoditas andalan yang diproduksi besar adalah cabe rawit, total produksi cabe rawit tahun 2023 sebesar 7.990 kuintal dengan luas panen 45,55 hektar, 51,44 persen produksi berasal dari kecamatan pantai baru.

DESCRIPTION

Most people in Rote Ndao in 2022 worked in agricultural sector. From all population that working 59,47 percent work in the agriculture sector. Economically, agriculture gave biggest 49,60 percent contribution to the Rote Ndao Regency GRDP at current market prices in 2022.

Food Crops

Based on Agriculture Service Departement of Rote Ndao Regency rice harvested area of Rote in 2023 was 17.232,5 hectares, it is produce 85.907,4 ton rice.

Horticulture

The most produced vegetable in 2023 at Rote Ndao Regency was Shallots with total production 19.196,6 quintals from a harvested area of 245,1 hectares. The largest contribution of shallot production comes from the Rote Timur district with total production of 9.955 quintals, besides shallots, another commodities whose production is large is chilli pepper, total production in 2023 was 7.990 quintals with a harvested area of 45,55 hectares, 51,44 percent production comes from the Pantai Baru district.

Perkebunan

Komoditas perkebunan yang paling banyak ditanam di Kabupaten Rote Ndao adalah Kelapa dan Lontar. Pada tahun 2023 luas tanam Kelapa 5.057,25 Ha dan Lontar 18.085,13 Ha dengan produksi masing-masing komoditas Kelapa 3.869,13 ton dan lontar 1.124,3 ton.

Peternakan

Populasi ternak yang paling banyak di Kabupaten Rote Ndao adalah sapi potong dengan jumlah 71.544 ekor pada tahun 2023, jenis sapi yang diusahakan adalah sapi bali dan ongole. Selain itu, kambing juga merupakan ternak yang banyak diusahakan dengan jumlah populasi 56.841 ekor pada tahun 2023.

Perikanan

Produksi perikanan tangkap di laut pada tahun 2023 mencapai 2.703 ton, dengan perahu yang paling banyak digunakan adalah jukung. selain ikan ada juga hasil tangkapan non ikan dan paling banyak ditangkap pada tahun 2023 adalah cumi-cumi dengan total produksi 377 ton.

Plantation

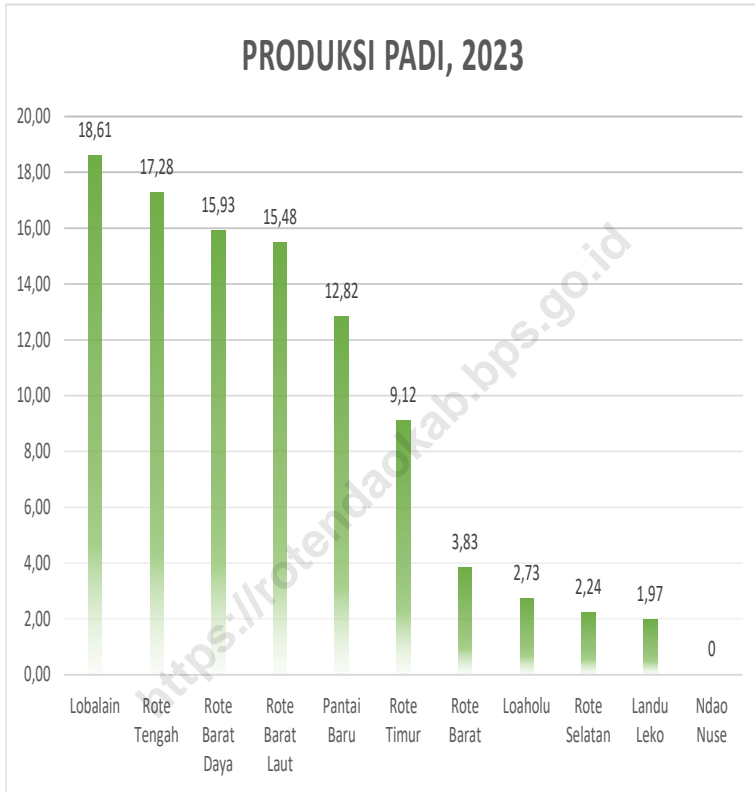
The most widely grown plantation commodities in Rote Ndao Regency are Coconut and Lontar. In 2023 the planted area of Coconut is 5.057,25 Ha and Lontar 18.085,13 Ha with production 3.869,13 tons of Coconut and 1.124,3 tons of Lontar.

Livestock

The most livestock population in Rote Ndao Regency is cattle with a total of 71.544 heads in 2023, the types of cattle cultivated are Bali and Ongole cattle. In addition, goats are also livestock that are widely cultivated with a population of 56.841 heads in 2023.

Fishery

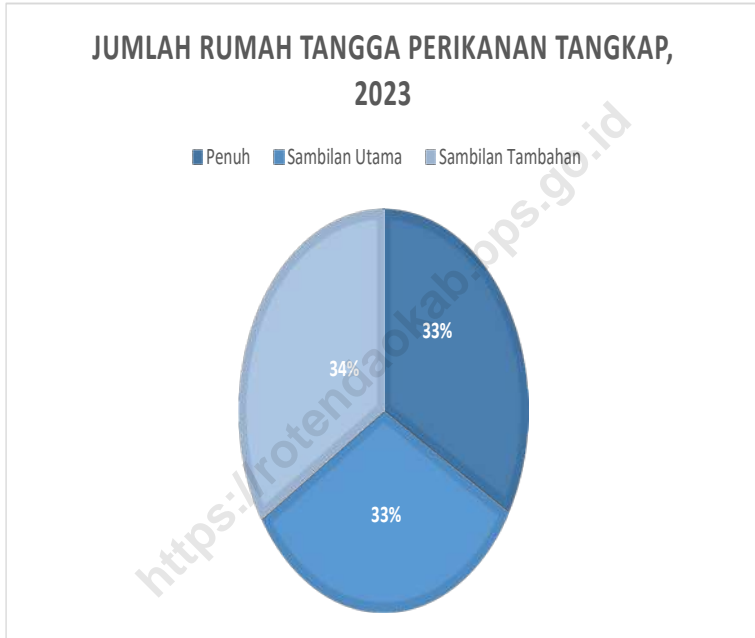
Marine capture fisheries production in 2023 reached 2.703 tons, the jukung boat being the most widely used. Besides fish, there are also non-fish catches and the most caught in 2023 is sea squids with a total production of 377 tons.



Sumber/Source : Dinas Pertanian Kabupaten Rote Ndao/ Agriculture Service of Rote Ndao Regency

Gambar
Figures 5.1

Persentase Produksi Padi menurut Kecamatan (ton), 2023
Percentage paddy Production by District (ton), 2023



Sumber/Source : Dinas Perikanan Kabupaten Rote Ndao/ Livestock Service of Rote Ndao Regency

Gambar
Figures 5.2

Persentase Jumlah Rumah Tangga Perikanan Tangkap, 2023
Percentage paddy Production by District (ton), 2023

5.1 TANAMAN PANGAN FOOD CROPS

Tabel 5.1.1 **Luas Panen, Produksi dan Produktivitas Padi Sawah Menurut Kecamatan, 2023**
Harvested Area, Production and Productivity of Wet Land Paddy by District, 2023

Kecamatan <i>District</i>	Padi Sawah/ <i>Wet Land Paddy</i>		
	Luas Panen <i>Harvested Area (Ha)</i>	Produktivitas <i>Productivity (Ton/Ha)</i>	Produksi <i>Production (Ton)</i>
(1)	(2)	(3)	(4)
01. Rote Barat Daya	2.792	4,9	13.680,8
02. Rote Barat Laut	2.462	5,4	13.294,8
03. Loaholu	489	4,8	2.347,2
04. Lobalain	3.017	5,3	15.990,1
05. Rote Tengah	3.093	4,8	14.846,4
06. Rote Selatan	401	4,8	1.924,8
07. Pantai Baru	2.294	4,8	11.011,2
08. Rote Timur	1.632	4,8	7.833,6
09. Landu Leko	367,5	4,6	1.690,5
10. Rote Barat	685	4,8	3.288
11. Ndao Nuse	-	-	-
Kabupaten Rote Ndao Rote Ndao Regency	17.232,5	-	85.907,4

Catatan/Note: ...

Sumber/Source: Dinas Pertanian Kabupaten Rote Ndao/Agriculture Service of Rote Ndao Regency

Tabel
Table 5.1.2

**Luas Panen, Produksi dan Produktivitas Padi Sawah
Menurut Jenis Pengairan dan Kecamatan, 2023**
*Harvested Area, Production and Productivity of Wet Land
Paddy by Tipe Irrigation and District, 2023*

Kecamatan <i>District</i>	Sawah Irigasi/ <i>Irrigation Land</i>		
	Luas Panen <i>Harvested Area (Ha)</i>	Produktivitas <i>Productivity (Ton/Ha)</i>	Produksi <i>Production (Ton)</i>
(1)	(2)	(3)	(4)
01. Rote Barat Daya	597	4,9	2.925,3
02. Rote Barat Laut	1.103	5,4	5.956,2
03. Loaholu	-	-	-
04. Lobalain	1.772	5,3	9.391,6
05. Rote Tengah	1.724	4,8	8.275,2
06. Rote Selatan	171	4,8	820,8
07. Pantai Baru	1.191	4,8	5.716,8
08. Rote Timur	550	4,8	2.640
09. Landu Leko	21,0	4,6	96,6
10. Rote Barat	14	4,8	67,2
11. Ndao Nuse	-	-	-
Kabupaten Rote Ndao Rote Ndao Regency	7.154	-	35.889,7

Catatan/Note: ...

Sumber/Source: Dinas Pertanian Kabupaten Rote Ndao/Agriculture Service of Rote Ndao Regency

Lanjutan Tabel/*Continued Table 5.1.2*

Kecamatan <i>District</i>	Sawah Tadah Hujan/ <i>System Irrigation</i>		
	Luas Panen <i>Harvested Area (Ha)</i>	Produktivitas <i>Productivity (Ton/Ha)</i>	Produksi <i>Production (Ton)</i>
(1)	(5)	(6)	(7)
01. Rote Barat Daya	2.195	4,9	10.755,5
02. Rote Barat Laut	1.359	5,4	7.338,6
03. Loaholu	489	4,8	2.347,2
04. Lobalain	1.245	5,3	6.598,5
05. Rote Tengah	1.369	4,8	6.571,2
06. Rote Selatan	230	4,8	1.104
07. Pantai Baru	1.103	4,8	5.294,4
08. Rote Timur	1.082	4,8	5.193,6
09. Landu Leko	346,5	4,6	1.593,9
10. Rote Barat	671	4,8	3.220,8
11. Ndao Nuse	-	-	-
Kabupaten Rote Ndao Rote Ndao Regency	10.089,5	-	50.017,7

Catatan/*Note:* ...Sumber/*Source:* Dinas Pertanian Kabupaten Rote Ndao/Agriculture Service of Rote Ndao Regency

Tabel
Table 5.1.3**Luas Panen, Produksi dan Produktivitas Jagung dan Sorgum Menurut Kecamatan, 2023**
Harvested Area, Production and Productivity of Sorghum Soybean by District, 2023

Kecamatan District	Jagung/Maize		
	Luas Panen Harvested Area (Ha)	Produktivitas Productivity (Ton/Ha)	Produksi Production (Ton)
(1)	(2)	(3)	(4)
01. Rote Barat Daya	378	2,9	1.096,2
02. Rote Barat Laut	312	3,0	936
03. Loaholu	65	3,0	195
04. Lobalain	64	2,9	185,6
05. Rote Tengah	68,5	2,8	191,8
06. Rote Selatan	116	3,0	348
07. Pantai Baru	228	2,9	661,2
08. Rote Timur	83	2,9	240,7
09. Landu Leko	12	2,8	33,6
10. Rote Barat	86	2,7	232,2
11. Ndao Nuse	3,5	2,1	7,4
Kabupaten Rote Ndao Rote Ndao Regency	1.416	-	4.127,7

Catatan/Note: ...

Sumber/Source: Dinas Pertanian Kabupaten Rote Ndao/Agriculture Service of Rote Ndao Regency

Lanjutan Tabel/*Continued Table 5.1.3*

Kecamatan <i>District</i>	Sorgum/ <i>Sorgum Halepense</i>		
	Luas Panen <i>Harvested Area (Ha)</i>	Produktivitas <i>Productivity (Ton/Ha)</i>	Produksi <i>Production (Ton)</i>
(1)	(5)	(6)	(7)
01. Rote Barat Daya	1	1,1	1,1
02. Rote Barat Laut	15	1,2	18
03. Loaholu	5	1,2	6
04. Lobalain	-	-	-
05. Rote Tengah	5	1,2	6
06. Rote Selatan	-	-	-
07. Pantai Baru	14	1,2	16,8
08. Rote Timur	-	-	-
09. Landu Leko	-	-	-
10. Rote Barat	22	1,2	26,4
11. Ndao Nuse	-	-	-
Kabupaten Rote Ndao Rote Ndao Regency	62	-	74,3

Catatan/*Note*: ...Sumber/*Source*: Dinas Pertanian Kabupaten Rote Ndao/Agriculture Service of Rote Ndao Regency

Tabel
Table 5.1.4**Luas Panen, Produksi dan Produktivitas Kacang Tanah dan Kacang Hijau Menurut Kecamatan, 2023**
Harvested Area, Production and Productivity of Peanuts and Mungbean by District, 2023

Kecamatan District	Kacang Tanah/Peanuts		
	Luas Panen Harvested Area (Ha)	Produktivitas Productivity (Ton/Ha)	Produksi Production (Ton)
(1)	(2)	(3)	(4)
01. Rote Barat Daya	55	2,4	132
02. Rote Barat Laut	15	2,3	34,5
03. Loaholu	15	2,3	34,5
04. Lobalain	5	2,1	10,5
05. Rote Tengah	9	2,2	19,8
06. Rote Selatan	11	2,1	23,1
07. Pantai Baru	125	2,3	287,5
08. Rote Timur	37	2,3	85,1
09. Landu Leko	8	2,2	17,6
10. Rote Barat	25	2,4	60
11. Ndao Nuse	2,5	2,1	5,25
Kabupaten Rote Ndao Rote Ndao Regency	307,5	-	709,85

Catatan/Note: ...

Sumber/Source: Dinas Pertanian Kabupaten Rote Ndao/Agriculture Service of Rote Ndao Regency

Lanjutan Tabel/*Continued Table 5.1.4*

Kecamatan <i>District</i>	Kacang Hijau/Mungbean		
	Luas Panen <i>Harvested Area (Ha)</i>	Produktivitas <i>Productivity (Ton/Ha)</i>	Produksi <i>Production (Ton)</i>
(1)	(5)	(6)	(7)
01. Rote Barat Daya	6	1,2	7,2
02. Rote Barat Laut	1	1,2	1,2
03. Loaholu	2	1,2	2,4
04. Lobalain	-	-	-
05. Rote Tengah	-	-	-
06. Rote Selatan	3	1,2	3,6
07. Pantai Baru	2	1,2	2,4
08. Rote Timur	5	1,2	6
09. Landu Leko	-	-	-
10. Rote Barat	-	-	-
11. Ndao Nuse	-	-	-
Kabupaten Rote Ndao Rote Ndao Regency	19	-	22,8

Catatan/*Note:* ...Sumber/*Source:* Dinas Pertanian Kabupaten Rote Ndao/Agriculture Service of Rote Ndao Regency

Tabel 5.1.5 Luas Panen, Produksi dan Produktivitas Ubi Kayu dan Ubi Jalar Menurut Kecamatan, 2023
Harvested Area, Production and Productivity of Cassava and Sweet Potatoes by District, 2023

Kecamatan District	Ubi Kayu/Cassava		
	Luas Panen Harvested Area (Ha)	Produktivitas Productivity (Ton/Ha)	Produksi Production (Ton)
(1)	(2)	(3)	(4)
01. Rote Barat Daya	4	11,4	45,6
02. Rote Barat Laut	8	11,4	91,2
03. Loaholu	10	11,4	114
04. Lobalain	10	11,3	113
05. Rote Tengah	3	11,4	34,2
06. Rote Selatan	20	11,4	228
07. Pantai Baru	25	11,4	285
08. Rote Timur	13,5	11,4	153,9
09. Landu Leko	4	11,3	45,2
10. Rote Barat	25	11,3	282,5
11. Ndao Nuse	-	-	-
Kabupaten Rote Ndao Rote Ndao Regency	122,5	-	1.392,6

Catatan/Note: ...

Sumber/Source: Dinas Pertanian Kabupaten Rote Ndao/Agriculture Service of Rote Ndao Regency

Lanjutan Tabel/*Continued Table 5.1.5*

Kecamatan <i>District</i>	Ubi Jalar/Sweet Potatoes		
	Luas Panen <i>Harvested Area (Ha)</i>	Produktivitas <i>Productivity (Ton/Ha)</i>	Produksi <i>Production (Ton)</i>
(1)	(5)	(6)	(7)
01. Rote Barat Daya	5	8,6	43
02. Rote Barat Laut	5	8,7	43,5
03. Loaholu	15	8,7	130,5
04. Lobalain	3	8,6	25,8
05. Rote Tengah	1	8,7	8,7
06. Rote Selatan	35	8,7	304,5
07. Pantai Baru	15	8,6	129
08. Rote Timur	13	8,3	107,9
09. Landu Leko	-	-	-
10. Rote Barat	12	8,5	102
11. Ndao Nuse	3	8,5	25,5
Kabupaten Rote Ndao Rote Ndao Regency	107	-	920,4

Catatan/*Note:* ...Sumber/*Source:* Dinas Pertanian Kabupaten Rote Ndao/Agriculture Service of Rote Ndao Regency

5.2 HORTIKULTURA HORTICULTURE

Tabel 5.2.1 **Luas Panen Tanaman Sayuran Menurut Kecamatan dan Jenis Tanaman di Kabupaten Rote Ndao (ha), 2022 dan 2023***
Table 5.2.1 **Harvested Area of Vegetables by District and Kind of Plant in Rote Ndao Regency, (ha), 2022 and 2023***

Kecamatan District	Bawang Merah Shallot		Cabai Besar/TW/Teropong Chili/Big Chili	
	2022	2023*	2022	2023*
(1)	(2)	(3)	(4)	(5)
01. Rote Barat Daya	18	41,5	-	-
02. Rote Barat Laut	19	10,5	2	3
03. Loaholu	5	2	1	-
04. Lobalain	20	18	-	-
05. Rote Tengah	8	22	1	0,8
06. Rote Selatan	3	1	-	-
07. Pantai Baru	44	71	-	0,25
08. Rote Timur	205	62	-	0,2
09. Landu Leko	5	5,1	-	-
10. Rote Barat	10	12	1	0,5
11. Ndao Nuse	-	-	-	-
Kabupaten Rote Ndao Rote Ndao Regency	337	245,1	5	4,75

Lanjutan Tabel/*Continued Table 5.2.1*

Kecamatan <i>District</i>	Cabai Keriting <i>Curly Chili</i>		Cabai Rawit <i>Chili/Cayenne Pepper</i>	
	2022	2023*	2022	2023*
(1)	(6)	(7)	(8)	(9)
01. Rote Barat Daya	-	-	4	3
02. Rote Barat Laut	-	-	7	7,5
03. Loaholu	-	-	-	-
04. Lobalain	-	-	3	2
05. Rote Tengah	1	-	9	4,25
06. Rote Selatan	-	-	1	2,3
07. Pantai Baru	-	1	44	25,5
08. Rote Timur	-	0,1	3	1
09. Landu Leko	-	-	-	-
10. Rote Barat	-	-	-	-
11. Ndao Nuse	-	0,2	1	-
Kabupaten Rote Ndao Rote Ndao Regency	1	1,3	72	45,55

Lanjutan Tabel/*Continued Table* 5.2.1

Kecamatan <i>District</i>	Kacang Panjang <i>Long Beans</i>		Kubis <i>Cabbage</i>		Tomat <i>Tomato</i>	
	2022	2023*	2022	2023*	2022	2023*
(1)	(10)	(11)	(12)	(13)	(14)	(15)
01. Rote Barat Daya	2	-	1	0,75	4	1,5
02. Rote Barat Laut	11	13,5	5	14	7	11
03. Loaholu	-	-	-	-	-	0,5
04. Lobalain	-	-	-	0,5	1	1,4
05. Rote Tengah	7	0,5	-	-	1	1,85
06. Rote Selatan	-	0,7	-	-	3	2,15
07. Pantai Baru	1	-	-	-	-	-
08. Rote Timur	8	1,5	-	0,5	-	1
09. Landu Leko	-	-	-	-	-	-
10. Rote Barat	-	-	-	-	-	-
11. Ndao Nuse	-	-	-	-	-	-
Kabupaten Rote Ndao Rote Ndao Regency	29	16,2	6	15,75	16	19,4

Lanjutan Tabel/*Continued Table 5.2.1*

Kecamatan <i>District</i>	Bawang Putih <i>Garlic</i>		Komoditas daerah (Petsai/Sawi) <i>Chinese Cabbage/ Mustard Green</i>		Komoditas daerah (Kangkung) <i>Water Spinach</i>	
	2022	2023*	2022	2023*	2022	2023*
(1)	(16)	(17)	(18)	(19)	(20)	(21)
01. Rote Barat Daya	2	1,5	12	7	6	4,25
02. Rote Barat Laut	1	2,5	13	10,5	13	12,5
03. Loaholu	-	-	-	-	2	-
04. Lobalain	-	0,4	4	2,75	3	2,65
05. Rote Tengah	1	2,75	12	7,05	10	6,95
06. Rote Selatan	-	1	1	2,82	1	2,62
07. Pantai Baru	-	0,55	4	2,5	8	3,25
08. Rote Timur	-	1,5	15	12,25	15	15,5
09. Landu Leko	-	-	1	0,5	1	-
10. Rote Barat	-	0,1	2	1,5	2	1,5
11. Ndao Nuse	-	-	-	0,8	2	0,8
Kabupaten Rote Ndao Rote Ndao Regency	4	10,3	64	47,67	63	50,02

Catatan/*Note*: ...Sumber/*Source*: Badan Pusat Statistik, Statistik Pertanian Hortikultura SPH-SBS/BPS-Statistics Indonesia, *Agricultural Statistic for Horticulture SPH-SBS*

Tabel
Table 5.2.2

Produksi Tanaman Sayuran Menurut Kecamatan dan Jenis Tanaman di Kabupaten Rote Ndao (kuintal), 2022 dan 2023*

*Production of Vegetables by District and Kind of Plant in Rote Ndao Regency, (quintal), 2022 and 2023**

Kecamatan <i>District</i>	Bawang Merah <i>Shallot</i>		Cabai Besar/TW/Teropong <i>Chili/Big Chili</i>	
	2022	2023*	2022	2023*
(1)	(2)	(3)	(4)	(5)
01. Rote Barat Daya	510	3.430,5	-	-
02. Rote Barat Laut	608	475	102	835
03. Loaholu	300	61	580	-
04. Lobalain	1.910	1.505	-	-
05. Rote Tengah	855	2.095,5	350	190
06. Rote Selatan	321	30,6	-	-
07. Pantai Baru	6.000	3.600	-	30,6
08. Rote Timur	9.955	6.009	-	17
09. Landu Leko	402	490	-	-
10. Rote Barat	1.350	1.500	150	50
11. Ndao Nuse	-	-	-	-
Kabupaten Rote Ndao Rote Ndao Regency	22.211	19.196,6	1.182	1.122,6

Lanjutan Tabel/*Continued Table 5.2.2*

Kecamatan <i>District</i>	Cabai Keriting <i>Curly Chili</i>		Cabai Rawit <i>Chili/Cayenne Pepper</i>	
	2022	2023*	2022	2023*
(1)	(6)	(7)	(8)	(9)
01. Rote Barat Daya	-	-	775	925
02. Rote Barat Laut	-	-	1.168	1.346
03. Loaholu	-	-	-	-
04. Lobalain	-	-	890	222
05. Rote Tengah	350	-	2.720	889
06. Rote Selatan	-	-	294	451
07. Pantai Baru	-	66,5	10.047	4.110
08. Rote Timur	-	13,5	675	47
09. Landu Leko	-	-	-	-
10. Rote Barat	-	-	-	-
11. Ndao Nuse	-	30	281	-
Kabupaten Rote Ndao Rote Ndao Regency	350	110	2.915	7.990

Lanjutan Tabel/*Continued Table* 5.2.2

Kecamatan <i>District</i>	Kacang Panjang <i>Long Beans</i>		Kubis <i>Cabbage</i>		Tomat <i>Tomato</i>	
	2022	2023*	2022	2023*	2022	2023*
(1)	(10)	(11)	(12)	(13)	(14)	(15)
01. Rote Barat Daya	240	-	200	250	2.050	1.470
02. Rote Barat Laut	1.027	1.220	365	685	717	1.577
03. Loaholu	-	-	-	-	-	51
04. Lobalain	75	-	-	125	455	565
05. Rote Tengah	2.010	52,5	-	-	895	1.277,5
06. Rote Selatan	-	65,8	-	-	1.169	840
07. Pantai Baru	180	-	-	-	-	-
08. Rote Timur	1.356	165,6	-	70	-	77
09. Landu Leko	-	-	-	-	62	-
10. Rote Barat	-	-	-	-	-	-
11. Ndao Nuse	-	-	-	-	-	-
Kabupaten Rote Ndao Rote Ndao Regency	4.888	1.503,9	565	1.130	5.348	5.857,5

Lanjutan Tabel/Continued Table 5.2.2

Kecamatan District	Bawang Putih Garlic		Komoditas daerah (Petsai/Sawi) Chinese Cabbage/ Mustard Green		Komoditas daerah (Kangkung) Water Spinach	
	2022	2023*	2022	2023*	2022	2023*
(1)	(16)	(17)	(18)	(19)	(20)	(21)
01. Rote Barat Daya	90	128	1.650	1.125	1.705	2.110
02. Rote Barat Laut	70	190	1.030	605	1.547	1.329
03. Loaholu	-	-	-	-	300	-
04. Lobalain	-	25	590	410	500	590
05. Rote Tengah	25	200,2	2.289	947,6	1.995	1.353
06. Rote Selatan	10	23	170	77,7	50	131,8
07. Pantai Baru	-	13,65	640	250	2.260	495
08. Rote Timur	-	120	1.455	330,8	1.885	1.515
09. Landu Leko	-	-	35	5	36	-
10. Rote Barat	-	10	320	130	281	180
11. Ndao Nuse	-	-	45	120	320	120
Kabupaten Rote Ndao Rote Ndao Regency	195	709,85	8.224	4.001,1	10.879	7.823,8

Catatan/Note: ...

Sumber/Source: Badan Pusat Statistik, Statistik Pertanian Hortikultura SPH-SBS/BPS-Statistics Indonesia, Agricultural Statistic for Horticulture SPH-SBS

Tabel
Table 5.2.3

Luas Panen Tanaman Sayuran dan Buah-buahan Semusim Menurut Jenis Tanaman di Kabupaten Rote Ndao (ha), 2020–2023*

*Harvested Area of Seasonal Vegetables and Fruits by Kind of Plant in Rote Ndao Regency, (ha), 2020–2023 **

Jenis Tanaman Kind of Plants	2020	2021	2022	2023*
(1)	(2)	(3)	(4)	(5)
Sayuran/Vegetables:				
Bawang Daun/ <i>Scallion</i>	-	-	-	1,5
Bawang Merah/ <i>Shallots</i>	368	319,50	336,90	245,10
Bawang Putih/ <i>Garlic</i>	22	1	2,65	10,30
Bayam/ <i>Spinach</i>	65	69,68	24,80	20,32
Buncis/ <i>String Bean</i>	4	10,70	12,45	17,50
Cabai Besar/ <i>TW/Teropong/Chili/Big chili</i>	29	4,50	4	4,75
Cabai Keriting/ <i>Curly Chili</i>	-	1	1	1,30
Cabai Rawit/ <i>Chili/Cayenne Pepper</i>	180	107,25	71,90	45,55
Jamur Tiram/ <i>Oyster Mushrooms</i>	-	-	-	-
Jamur Merang/ <i>Straw Mushrooms</i>	-	-	-	-
Jamur Lainnya/ <i>Other Mushrooms</i>	-	-	-	-
Kacang Panjang/ <i>Long Beans</i>	35	43,20	27,60	16,2
Kangkung/ <i>Water Spinach</i>	121	85,46	59,95	50,02
Kembang Kol/ <i>Cauliflower</i>	9	-	4,50	12
Kentang/ <i>Potato</i>	-	-	-	-
Ketimun/ <i>Cucumber</i>	24	32,50	23,70	16,4
Kubis/ <i>Cabbage</i>	5	5,00	5,50	15,75

Lanjutan Tabel/*Continued Table 5.2.3*

Jenis Tanaman/Kind of Plants	2020	2021	2022	2023*
(1)	(2)	(3)	(4)	(5)
Labu Siam/ <i>Chayote</i>	-	-	-	-
Petsai/ <i>Chinese Cabbage/Mustard Green</i>	140	80,97	62,50	47,67
Terung/ <i>Eggplant</i>	44	35,30	23,47	18,05
Tomat/ <i>Tomato</i>	18	27,50	14,80	19,40
Wortel/ <i>Carrot</i>	2	-	1,24	0,15
Buah-buahan/Fruits:				
Melon/ <i>Melon</i>	3	2,00	1	1,40
Semangka/ <i>Watermelon</i>	62	44,50	52,60	30,05

Catatan/Note: ...

Sumber/Source: Badan Pusat Statistik, Statistik Pertanian Hortikultura SPH-SBS/BPS-Statistics Indonesia, *Agricultural Statistic for Horticulture SPH-SBS*

Tabel 5.2.4 **Produksi Tanaman Sayuran dan Buah-buahan Semusim Menurut Jenis Tanaman di Kabupaten Rote Ndao (kuintal), 2020–2023***
Production of Seasonal Vegetables and Fruits by Kind of Plant in Rote Ndao Regency, (quintal), 2020–2023*

Jenis Tanaman Kind of Plants	2020	2021	2022	2023*
(1)	(2)	(3)	(4)	(5)
Sayuran/Vegetables:				
Bawang Daun/ <i>Scallion</i>	-	-	-	85
Bawang Merah/ <i>Shallots</i>	27.753	45.952	22.211	19.196,6
Bawang Putih/ <i>Garlic</i>	1.320	120	195	709,85
Bayam/ <i>Spinach</i>	4.416	4.990,10	1.563	1.512,65
Buncis/ <i>String Bean</i>	670	1.828,50	1.348,75	1.757
Cabai Besar/ <i>TW/Teropong/Chili/Big chili</i>	5.560	775	1.182	1.122,6
Cabai Keriting/ <i>Curly Chili</i>	-	400	350	110
Cabai Rawit/ <i>Chili/Cayenne Pepper</i>	33.256	21.307	16.849,70	7.990
Jamur Tiram/ <i>Oyster Mushrooms</i>	-	-	-	-
Jamur Merang/ <i>Straw Mushrooms</i>	-	-	-	-
Jamur Lainnya/ <i>Other Mushrooms</i>	-	-	-	-
Kacang Panjang/ <i>Long Beans</i>	5.390	9.735,50	4.948,25	1.503,9
Kangkung/ <i>Water Spinach</i>	25.657	17.866,50	10.898,86	7.823,8
Kembang Kol/ <i>Cauliflower</i>	650	-	355	680
Kentang/ <i>Potato</i>	-	-	-	-
Ketimun/ <i>Cucumber</i>	7.565	6.706	5.640,50	2.461,7
Kubis/ <i>Cabbage</i>	595	260	565	1.130

Lanjutan Tabel/*Continued Table 5.2.4*

Jenis Tanaman/Kind of Plants	2020	2021	2022	2023*
(1)	(2)	(3)	(4)	(5)
Labu Siam/ <i>Chayote</i>	-	-	-	-
Petsai/ <i>Chinese Cabbage/Mustard Green</i>	14.206	10.310,60	8.223,60	4.001,1
Terung/ <i>Eggplant</i>	19.810	14.334	10.175,70	5.704,05
Tomat/ <i>Tomato</i>	5.425	11.504,50	5.348	5.857,5
Wortel/ <i>Carrot</i>	120	-	165,10	8
Buah-buahan/Fruits:				
Melon/ <i>Melon</i>	705	400	325	265
Semangka/ <i>Watermelon</i>	19.970	13.493	8.798,40	5.346,6

Catatan/Note: ...

Sumber/Source: Badan Pusat Statistik, Statistik Pertanian Hortikultura SPH-SBS/BPS-Statistics Indonesia, Agricultural Statistic for Horticulture SPH-SBS

Tabel
Table 5.2.5

Luas Panen Tanaman Biofarmaka Menurut Kecamatan dan Jenis Tanaman di Kabupaten Rote Ndao (m²), 2022 dan 2023*
*Harvested Area of Medicinal Plants by District and Kind of Plant in Rote Ndao Regency, (m²), 2022 and 2023**

Kecamatan <i>District</i>	Jahe <i>Ginger</i>		Laos/Lengkuas <i>Galanga</i>		Kencur <i>East Indian Galangal</i>	
	2022	2023*	2022	2023*	2022	2023*
(1)	(2)	(3)	(4)	(5)	(6)	(7)
01. Rote Barat Daya	-	5	-	-	-	-
02. Rote Barat Laut	3	3	6	5	3	5
03. Loaholu	1	1	1	1	1	1
04. Lobalain	-	-	9	14	-	-
05. Rote Tengah	-	-	65	87	-	-
06. Rote Selatan	3	1	1	1	1	-
07. Pantai Baru	55	28	55	43	21	25
08. Rote Timur	4	2	-	-	-	-
09. Landu Leko	-	5	-	5	-	3
10. Rote Barat	8	2	9	2	-	-
11. Ndao Nuse	-	-	-	-	-	-
Kabupaten Rote Ndao Rote Ndao Regency	74	47	146	158	26	34

Lanjutan Tabel/*Continued Table 5.2.5*

Kecamatan <i>District</i>	Kunyit <i>Turmeric</i>		Komoditas daerah (Mengkudu)/(Phaleria Marcocarpa)		Komoditas daerah (Temulawak)/(Java Turmeric)	
	2022	2023*	2022	2023*	2022	2023*
(1)	(8)	(9)	(10)	(11)	(12)	(13)
01. Rote Barat Daya	-	5	-	-	-	-
02. Rote Barat Laut	3	3	-	6	-	10
03. Loaholu	2	2	-	2	-	-
04. Lobalain	7	8	-	19	-	57
05. Rote Tengah	55	20	-	90	-	-
06. Rote Selatan	3	2	-	1	-	29
07. Pantai Baru	64	43	10	4	21	15
08. Rote Timur	3	3	3	10	-	8
09. Landu Leko	-	10	-	17	-	-
10. Rote Barat	16	3	-	-	-	-
11. Ndao Nuse	-	-	-	-	-	-
Kabupaten Rote Ndao Rote Ndao Regency	153	99	13	149	21	119

Catatan/Note: ...

Sumber/Source: Badan Pusat Statistik, Statistik Pertanian Hortikultura SPH-TBF/BPS-Statistics Indonesia, *Agricultural Statistic for Horticulture SPH-TBF*

Tabel
Table 5.2.6**Produksi Tanaman Biofarmaka Menurut Kecamatan dan Jenis Tanaman di Kabupaten Rote Ndao (kg), 2022 dan 2023***
Production of Medicinal Plants by District and Kind of Plant in Rote Ndao Regency, (kg), 2022 and 2023*

Kecamatan District	Jahe Ginger		Laos/Lengkuas Galanga		Kencur East Indian Galangal	
	2022	2023*	2022	2023*	2022	2023*
(1)	(2)	(3)	(4)	(5)	(6)	(7)
01. Rote Barat Daya	-	73	-	-	-	-
02. Rote Barat Laut	33	7	17	11	14	7
03. Loaholu	4	1	4	1	4	1
04. Lobalain	-	-	60	33	-	-
05. Rote Tengah	-	-	125	117	-	-
06. Rote Selatan	63	44	8	21	11	-
07. Pantai Baru	140	160	466	314	22	79
08. Rote Timur	7	5	-	-	-	-
09. Landu Leko	-	8	-	5	-	5
10. Rote Barat	10	22	19	2	-	-
11. Ndao Nuse	-	-	-	-	-	-
Kabupaten Rote Ndao Rote Ndao Regency	257	320	699	504	51	92

Lanjutan Tabel/*Continued Table 5.2.6*

Kecamatan <i>District</i>	Kunyit <i>Turmeric</i>		Komoditas daerah (Mengkudu)/(Phaleria Marcocarpa)		Komoditas daerah (Temulawak)/(Java Turmeric)	
	2022	2023*	2022	2023*	2022	2023*
(1)	(8)	(9)	(10)	(11)	(12)	(13)
01. Rote Barat Daya	-	33	-	-	-	-
02. Rote Barat Laut	12	6	-	-	-	-
03. Loaholu	5	3	-	-	-	-
04. Lobalain	29	30	-	-	-	-
05. Rote Tengah	25	16	-	-	-	-
06. Rote Selatan	20	27	-	-	-	-
07. Pantai Baru	367	168	103	-	45	-
08. Rote Timur	5	12	2	-	-	-
09. Landu Leko	-	10	-	-	-	-
10. Rote Barat	32	2	-	-	-	-
11. Ndao Nuse	-	-	-	-	-	-
Kabupaten Rote Ndao Rote Ndao Regency	495	307	105	-	45	-

Catatan/Note: ...

Sumber/Source: Badan Pusat Statistik, Statistik Pertanian Hortikultura SPH-TBF/BPS-Statistics Indonesia, *Agricultural Statistic for Horticulture SPH-TBF*

Tabel
Table 5.2.7

**Luas Panen Tanaman Biofarmaka Menurut Jenis Tanaman
di Kabupaten Rote Ndao (m²), 2020–2023**
**Harvested Area of Medicinal Plants by Kind of Plant in Rote
Ndao Regency, (m²), 2020–2023**

Jenis Tanaman Kind of Plants	2020	2021	2022	2023*
(1)	(2)	(3)	(4)	(5)
Jahe/ <i>Ginger</i>	32	64	74	47
Jeruk Nipis ¹ / <i>Lime</i> ¹	...	292	155	119
Kapulaga/ <i>Java Cardamon</i>	-	-	-	-
Kencur/ <i>East Indian Galangal</i>	19	35	26	34
Kunyit/ <i>Turmeric</i>	54	98	153	99
Laos/ <i>Lengkuas/Galanga</i>	53	102	146	158
Lempuyang/ <i>Zingiber Aromaticum</i>	3	-	-	110
Lidah Buaya/ <i>Aloevera</i>	-	-	-	5
Mahkota Dewa ¹ / <i>Phaleria Macrocarpa</i> ¹	-	-	-	-
Mengkudu ¹ / <i>Indian Mulberry</i> ¹	31	13	13	-
Temuireng/ <i>Black Turmeric</i>	-	25	26	-
Temukunci/ <i>Chinese Keys</i>	-	-	-	-
Temulawak/ <i>Java Turmeric</i>	10	25	21	-
Sambiloto/ <i>King of Bitter</i>	-	-	-	-
Serai/ <i>Lemongrass</i>	...	202	297	149

Catatan/Note: ¹ Satuan luas panen dalam pohon/*The unit of harvested area are tree*

Sumber/Source: Badan Pusat Statistik, Statistik Pertanian Hortikultura SPH-TBF/BPS-Statistics Indonesia, *Agricultural Statistic for Horticulture SPH-TBF*

Tabel 5.2.8 **Produksi Tanaman Biofarmaka Menurut Jenis Tanaman di Kabupaten Rote Ndao (kg), 2020–2023***
Production of Medicinal Plants by Kind of Plant in Rote Ndao Regency, (kg), 2020–2023*

Jenis Tanaman Kind of Plants	2020	2021	2022	2023*
(1)	(2)	(3)	(4)	(5)
Jahe/ <i>Ginger</i>	164	219	257	320
Jeruk Nipis/ <i>Lime</i>	...	5.455	1.963	3.135
Kapulaga/ <i>Java Cardamon</i>	-	0	0	0
Kencur/ <i>East Indian Galangal</i>	61	96	51	92
Kunyit/ <i>Turmeric</i>	236	301	495	307
Laos/ <i>Lengkuas/Galanga</i>	241	308	699	504
Lempuyang/ <i>Zingiber Aromaticum</i>	8	0	0	189
Lidah Buaya/ <i>Aloevera</i>	-	0	0	5
Mahkota Dewa/ <i>Phaleria Macrocarpa</i>	-	0	0	0
Mengkudu/ <i>Indian Mulberry</i>	130	33	105	0
Temuireng/ <i>Black Turmeric</i>	-	86	49	0
Temukunci/ <i>Chinese Keys</i>	-	0	0	0
Temulawak/ <i>Java Turmeric</i>	30	86	45	0
Sambiloto/ <i>King of Bitter</i>	-	0	0	0
Serai/ <i>Lemongrass</i>	...	1.045	1.531	891

Catatan/Note: ¹ Satuan luas panen dalam pohon/*The unit of harvested area are tree*

Sumber/Source: Badan Pusat Statistik, Statistik Pertanian Hortikultura SPH-TBF/BPS-Statistics Indonesia, *Agricultural Statistic for Horticulture SPH-TBF*

Tabel
Table 5.2.9**Luas Panen Tanaman Hias Menurut Kecamatan dan Jenis Tanaman di Kabupaten Rote Ndao (m²), 2022 dan 2023***
Harvested Area of Ornamental Plants by District and Kind of Plant in Rote Ndao Regency, (m²), 2022 and 2023*

Kecamatan District	Angrek Pot/Pot Orchid		Anggrek Potong/Cut Orchid	
	2022	2023*	2022	2023*
(1)	(2)	(3)	(4)	(5)
01. Rote Barat Daya	-	-	-	-
02. Rote Barat Laut	-	-	-	-
03. Loaholu	-	-	-	-
04. Lobalain	-	-	-	-
05. Rote Tengah	-	-	-	-
06. Rote Selatan	-	-	-	-
07. Pantai Baru	-	-	-	-
08. Rote Timur	-	-	-	-
09. Landu Leko	-	-	-	-
10. Rote Barat	-	-	-	-
11. Ndao Nuse	-	-	-	-
Kabupaten Rote Ndao Rote Ndao Regency	-	-	-	-

Lanjutan Tabel/*Continued Table 5.2.9*

Kecamatan <i>District</i>	Krisan/ <i>Chrysantemum</i>		Mawar/ <i>Rose</i>	
	2022	2023*	2022	2023*
(1)	(6)	(7)	(8)	(9)
01. Rote Barat Daya	-	-	-	-
02. Rote Barat Laut	1	-	1	-
03. Loaholu	-	-	-	-
04. Lobalain	-	-	-	-
05. Rote Tengah	-	-	-	-
06. Rote Selatan	-	-	-	-
07. Pantai Baru	10	-	-	-
08. Rote Timur	-	-	-	-
09. Landu Leko	-	-	-	-
10. Rote Barat	-	-	-	-
11. Ndao Nuse	-	-	-	-
Kabupaten Rote Ndao Rote Ndao Regency	11	-	1	-

Lanjutan Tabel/*Continued Table 5.2.9*

Kecamatan <i>District</i>	Sedap Malam/ <i>Tuberose</i>		Komoditas daerah (Pedang-Pedangan) (<i>Sansevieria</i>)		Komoditas daerah (Sri Rejeki) (<i>Aglaonema</i>)	
	2022	2023*	2022	2023*	2022	2023*
(1)	(10)	(11)	(12)	(13)	(14)	(15)
01. Rote Barat Daya	-	-	-	-	-	-
02. Rote Barat Laut	-	-	-	-	-	-
03. Loaholu	-	-	-	-	-	-
04. Lobalain	-	-	-	-	-	-
05. Rote Tengah	-	-	-	-	-	-
06. Rote Selatan	-	-	-	-	-	-
07. Pantai Baru	2	-	5	-	5	-
08. Rote Timur	-	-	-	-	-	-
09. Landu Leko	-	-	-	2	-	-
10. Rote Barat	-	-	-	-	-	-
11. Ndao Nuse	-	-	-	-	-	-
Kabupaten Rote Ndao Rote Ndao Regency	2	-	5	2	5	-

Catatan/*Note*: ...Sumber/*Source*: Badan Pusat Statistik, Statistik Pertanian Hortikultura SPH-TH/*BPS-Statistics Indonesia, Agricultural Statistik for Horticulture SPH-TH*

Tabel
Table 5.2.10

Produksi Tanaman Hias Menurut Kecamatan dan Jenis Tanaman di Kabupaten Rote Ndao (tangkai), 2022 dan 2023*

*Production of Ornamental Plants by District and Kind of Plant in Rote Ndao Regency, (stalks), 2022 and 2023**

Kecamatan District	Angrek Pot/Pot Orchid		Anggrek Potong/Cut Orchid	
	2022	2023*	2022	2023*
(1)	(2)	(3)	(4)	(5)
01. Rote Barat Daya	-	-	-	-
02. Rote Barat Laut	-	-	-	-
03. Loaholu	-	-	-	-
04. Lobalain	-	-	-	-
05. Rote Tengah	-	-	-	-
06. Rote Selatan	-	-	-	-
07. Pantai Baru	-	-	-	-
08. Rote Timur	-	-	-	-
09. Landu Leko	-	-	-	-
10. Rote Barat	-	-	-	-
11. Ndao Nuse	-	-	-	-
Kabupaten Rote Ndao Rote Ndao Regency	-	-	-	-

Lanjutan Tabel/*Continued Table* 5.2.10

Kecamatan <i>District</i>	Krisan/ <i>Chrysantemum</i>		Mawar/ <i>Rose</i>	
	2022	2023*	2022	2023*
(1)	(6)	(7)	(8)	(9)
01. Rote Barat Daya	-	-	-	-
02. Rote Barat Laut	13	-	40	-
03. Loaholu	-	-	-	-
04. Lobalain	-	-	-	-
05. Rote Tengah	-	-	-	-
06. Rote Selatan	-	-	-	-
07. Pantai Baru	56	-	-	-
08. Rote Timur	-	-	-	-
09. Landu Leko	-	-	-	-
10. Rote Barat	-	-	-	-
11. Ndao Nuse	-	-	-	-
Kabupaten Rote Ndao Rote Ndao Regency	69	-	40	-

Lanjutan Tabel/*Continued Table* 5.2.10

Kecamatan <i>District</i>	Sedap Malam/ <i>Tuberose</i>		Komoditas daerah (Pedang-Pedangan) (Sanseviera)		Komoditas daerah (Sri Rejeki) (Aglaonema)	
	2022	2023*	2022	2023*	2022	2023*
(1)	(10)	(11)	(12)	(13)	(14)	(15)
01. Rote Barat Daya	-	-	-	-	-	-
02. Rote Barat Laut	-	-	-	-	-	-
03. Loaholu	-	-	-	-	-	-
04. Lobalain	-	-	-	-	-	-
05. Rote Tengah	-	-	-	-	-	-
06. Rote Selatan	-	-	-	-	-	-
07. Pantai Baru	8	-	77	-	60	-
08. Rote Timur	-	-	-	-	-	-
09. Landu Leko	-	-	-	2	-	-
10. Rote Barat	-	-	-	-	-	-
11. Ndao Nuse	-	-	-	-	-	-
Kabupaten Rote Ndao Rote Ndao Regency	8	-	77	2	60	-

Catatan/*Note*: ...Sumber/*Source*: Badan Pusat Statistik, Statistik Pertanian Hortikultura SPH-TH/BPS-Statistics Indonesia, *Agricultural Statistik for Horticulture SPH-TH*

Tabel
Table 5.2.11

**Luas Panen Tanaman Hias Menurut Jenis Tanaman di
Kabupaten Rote Ndao (m²), 2020–2023***
**Harvested Area of Ornamental Plants by Kind of Plant in
Rote Ndao Regency, (m²), 2020–2023***

Jenis Tanaman <i>Kind of Plants</i>	2020	2021	2022	2023*
(1)	(2)	(3)	(4)	(5)
Aglaonema	14	2	5	-
Anggrek Pot/ <i>Potted Orchid</i>	-	-	-	-
Anggrek Potong/ <i>Cut Orchid</i>	-	-	-	-
Anthurium Bunga/ <i>Flamingo Lily Flower</i>	-	-	-	-
Bromelia	...	-	-	-
Bugenvil/ <i>Bougainvillea</i>	...	-	6	-
Cordyline	12	-	-	3
Dracaena/ <i>Dracaena</i>	-	-	-	-
Gerbera (<i>Herbras</i>)	-	-	-	-
Heliconia (<i>Pisang-Pisangan</i>)	-	-	4	-
Ixora (<i>Soka</i>)	-	-	-	-
Krisan/ <i>Chrysantemum</i>	-	-	11	-
Mawar/ <i>Rose</i>	4	2	1	-
Melati/ <i>Jasmine</i>	4	2	4	-
Pakis/ <i>Leather Leaf Fern</i>	-	-	-	-
Palem ¹ / <i>Palm</i> ¹	13	55	1	-
Phylodendron/ <i>Phylodendron</i>	21	-	-	-
Puring/ <i>Croton</i>	...	-	17	4
Sansevieria (<i>Pedang-Pedangan</i>)	29	-	5	2
Sedap Malam/ <i>Tuberose</i>	-	-	2	-

Catatan/Note: ¹ Satuan luas panen dalam pohon/*The unit of harvested area are tree*

Sumber/Source: Badan Pusat Statistik, Statistik Pertanian Hortikultura SPH-TH/BPS-Statistics Indonesia, *Agricultural Statistik for Horticulture SPH-TH*

Tabel
Table 5.2.12

**Produksi Tanaman Hias Menurut Jenis Tanaman di
Kabupaten Rote Ndao (tangkai), 2020–2023***
*Production of Ornamental Plants by Kind of Plant n Rote
Ndao Regency, (stalks), 2020–2023**

Jenis Tanaman <i>Kind of Plants</i>	2020	2021	2022	2023*
(1)	(2)	(3)	(4)	(5)
Aglaonema	80	20	60	-
Anggrek Pot/ <i>Potted Orchid</i>	-	-	-	-
Anggrek Potong/ <i>Cut Orchid</i>	-	-	-	-
Anthurium Bunga/ <i>Flamingo Lily Flower</i>	-	-	-	-
Bromelia	...	-	-	-
Bugenvil/ <i>Bougainvillea</i>	...	-	62	-
Cordyline	120	-	-	3
Dracaena/ <i>Dracaena</i>	-	-	-	-
Gerbera (<i>Herbras</i>)	-	-	-	-
Heliconia (Pisang-Pisangan)	-	-	56	-
Ixora (<i>Soka</i>)	-	-	-	-
Krisan/ <i>Chrysantemum</i>	-	-	69	-
Mawar/ <i>Rose</i>	50	58	40	-
Melati ¹ / <i>Jasmine</i> ¹	60	17	69	-
Pakis/ <i>Leather Leaf Fern</i>	-	-	-	-
Palem ² / <i>Palm</i> ²	13	55	1	-
Phylodendron/ <i>Phylodendron</i>	198	-	-	-
Puring/ <i>Croton</i>	...	-	202	4
Sansevieria (<i>Pedang-Pedangan</i>)	336	-	77	2
Sedap Malam/ <i>Tuberose</i>	-	-	8	-

Catatan/Note: ¹ Satuan produksi dalam kg/*The unit of production are kg*

² Satuan produksi dalam pohon/*The unit of production are tree*

Sumber/Source: Badan Pusat Statistik, Statistik Pertanian Hortikultura SPH-TH/BPS-Statistics Indonesia, Agricultural Statistik for Horticulture SPH-TH

Tabel
Table 5.2.13

Produksi Buah-buahan Menurut Kecamatan dan Jenis Tanaman di Kabupaten Rote Ndao (kuintal), 2022 dan 2023

Production of Fruits by District and Kind of Plant in Rote Ndao Regency, (kuintal), 2022 and 2023

Kecamatan <i>District</i>	Mangga/Mango		Durian/Durian	
	2022	2023*	2022	2023*
(1)	(2)	(3)	(4)	(5)
01, Rote Barat Daya	630	1.000	-	-
02, Rote Barat Laut	1.101	1851,75	-	-
03, Loaholu	20	80	-	-
04, Lobalain	5.280	2.723	-	-
05, Rote Tengah	260	195	-	-
06, Rote Selatan	1.001,81	39,50	-	-
07, Pantai Baru	544,7	390,50	-	-
08, Rote Timur	2.820	772,80	-	-
09, Landu Leko	24,6	13	-	-
10, Rote Barat	5,06	9	-	-
11, Ndao Nuse	-	-	-	-
Kabupaten Rote Ndao Rote Ndao Regency	11.687,17	7.074,55	-	-

Lanjutan Tabel/*Continued Table* 5.2.13

Kecamatan <i>District</i>	Jeruk Siam/ <i>Orange/Tangerine</i>		Pisang/ <i>Banana</i>	
	2022	2023*	2022	2023*
(1)	(6)	(7)	(8)	(9)
01. Rote Barat Daya	-	-	810	1.375
02. Rote Barat Laut	23	-	233,4	1.071,21
03. Loaholu	-	-	322	336
04. Lobalain	40,10	-	625	575
05. Rote Tengah	-	-	1.026,48	1.680
06. Rote Selatan	-	-	20.628	35.284
07. Pantai Baru	-	-	69,5	91,18
08. Rote Timur	-	-	1.516	220,66
09. Landu Leko	-	-	65	140
10. Rote Barat	-	-	100,05	73
11. Ndao Nuse	-	-	40,5	2
Kabupaten Rote Ndao Rote Ndao Regency	63.1	-	25.435,93.	40.848,,05

Lanjutan Tabel/*Continued Table* 5.2.13

Kecamatan <i>District</i>	Pepaya/Papaya		Salak/Snakefruit	
	2022	2023*	2022	2023*
(1)	(10)	(11)	(12)	(13)
01. Rote Barat Daya	845	800	-	-
02. Rote Barat Laut	1.095,70	1.204,66	-	-
03. Loaholu	192,2	200	-	-
04. Lobalain	986	677	3	-
05. Rote Tengah	278,05	854,25	-	-
06. Rote Selatan	1.682,53	790	-	-
07. Pantai Baru	141,37	116,01	-	-
08. Rote Timur	4.541	193,01	-	-
09. Landu Leko	34,8	54	-	-
10. Rote Barat	136	108	-	-
11. Ndao Nuse	72,5	6,5	-	-
Kabupaten Rote Ndao Rote Ndao Regency	10.005,15.	5.003,43	3	-

Lanjutan Tabel/*Continued Table* 5.2.13

Kecamatan <i>District</i>	Komoditas daerah (Nangka) <i>Cempedak/Jackfruit</i>		Komoditas daerah (Sukun) <i>Breadfruit</i>	
	2022	2023	2022	2023
(1)	(10)	(11)	(12)	(13)
01. Rote Barat Daya	96	150	-	-
02. Rote Barat Laut	89	1.329,25	93,04	24,21
03. Loaholu	-	-	-	-
04. Lobalain	3.256	2.690	3,182	816
05. Rote Tengah	-	18	-	-
06. Rote Selatan	772,92	178,1	-	-
07. Pantai Baru	678	337,5	14	-
08. Rote Timur	-	13	96,81	13,6
09. Landu Leko	19	6	-	-
10. Rote Barat	0,36	0,28	-	-
11. Ndao Nuse	-	-	-	-
Kabupaten Rote Ndao Rote Ndao Regency	4,911,28.	4.722,13	3,385,85.	853,81

Catatan/*Note*: ...Sumber/*Source*: Badan Pusat Statistik, Statistik Pertanian Hortikultura SPH-BST/BPS-Statistics Indonesia, Agricultural Statistic for Horticulture SPH-BST

Tabel
Table 5.2.14

Produksi Buah-Buahan dan Sayuran Tahunan Menurut Jenis Tanaman di Kabupaten Rote Ndao (kuintal), 2020–2023*
*Production of Annual Fruits and Vegetables by Kind of Plant in Rote Ndao Regency, (quintal), 2020–2023**

Jenis Tanaman/Kind of Plants	2020	2021	2022	2023*
(1)	(2)	(3)	(4)	(5)
Buah–Buahan/Fruits:				
Alpukat/Avocado	271	428,9	1,467,04	395,93
Anggur/Grape	-	-	-	-
Apel/Apple	-	-	-	-
Belimbing/Star Fruit	140	185,6	130	78,81
Buah Naga/Dragon Fruit	...	160,8	2.860,09	4.512,62
Duku/Langsat/Kokosan	8	-	-	-
Durian	-	-	-	-
Jambu Air/Water Apple	92	998,28	620,2	42,84
Jambu Biji/Guava	569	90,16	968,38	231,2
Jeruk Pamelon/Pomelo	...	179	147	20
Jeruk Lemon/Lemon	...	59	42	22,75
Jeruk Siam/Kepron/Orange/Tangerine	95	395,50	63,1	-
Lengkeng/Longan	...	-	-	2,8
Mangga/Mango	6.017	7.633,38	11.687,17	7.074,55
Manggis/Mangosteen	-	-	-	-
Nenas/Pineapple	-	-	-	-
Nangka/Cempedak/Jackfruit	6.048	7.986,44	4.911,28	4.722,13
Pepaya/Papaya	7.393	10.976,73	10.005,15	5.003,43

Lanjutan Tabel/*Continued Table 5.2.14*

Jenis Tanaman/Kind of Plants	2020	2021	2022	2023
(1)	(2)	(3)	(4)	(5)
Pisang/ <i>Banana</i>	8.082	8.294	25.435,93	40.848,05
Rambutan/ <i>Rambutan</i>	-	-	-	-
Salak/ <i>Snakefruit</i>	1	0,91	3	-
Sawo/ <i>Sapodilla/Sawo</i>	-	10,68	1,36	28,8
Sirsak/ <i>Soursop</i>	149	299,63	662,22	140,62
Sukun/ <i>Breadfruit</i>	2.057	3.705,80	3.385,85	853,81
Sayuran/<i>Vegetables:</i>				
Melinjo/ <i>Gnetum/Melinjo</i>	-	-	-	-
Petai/ <i>Twisted Cluster Bean</i>	-	-	-	-

Catatan/*Note:* ...Sumber/*Source:* Badan Pusat Statistik, Statistik Pertanian Hortikultura SPH-BST/*BPS-Statistics Indonesia, Agricultural Statistic for Horticulture SPH-BST*

**5.3 PERKEBUNAN
ESTATE CROPS**

Tabel 5.3.1 Luas Areal Tanaman Perkebunan Menurut Kecamatan dan Jenis Tanaman di Kabupaten Rote Ndao (ha), 2022 dan 2023
Planted Area of Estate Crops by District and Type of Crops in Rote Ndao Regency, (ha), 2022 and 2023

Kecamatan <i>District</i>	Kelapa Sawit/Oil Palm		Kelapa/Coconut	
	2022	2023	2022	2023
(1)	(2)	(3)	(4)	(5)
01. Rote Barat Daya	-	-	506,25	506,25
02. Rote Barat Laut	-	-	607	827
03. Loaholu	-	-	220	220
04. Lobalain	-	-	920	920
05. Rote Tengah	-	-	410	410
06. Rote Selatan	-	-	688	688
07. Pantai Baru	-	-	460	460
08. Rote Timur	-	-	307	307
09. Landu Leko	-	-	74	74
10. Rote Barat	-	-	548	548
11. Ndao Nuse	-	-	97	97
Kabupaten Rote Ndao Rote Ndao Regency	-	-	4.837,25	5.057,25

Lanjutan Tabel/*Continued Table* 5.3.1

Kecamatan <i>District</i>	Jambut Mete/ <i>Cashew</i>		Kopi/ <i>Coffee</i>	
	2022	2023	2022	2023
(1)	(6)	(7)	(8)	(9)
01. Rote Barat Daya	94	94	-	-
02. Rote Barat Laut	93	138	-	-
03. Loaholu	75	75	-	-
04. Lobalain	147	147	-	-
05. Rote Tengah	135	135	-	-
06. Rote Selatan	198	198	-	-
07. Pantai Baru	99,5	99,5	-	-
08. Rote Timur	183	183	-	-
09. Landu Leko	55	55	-	-
10. Rote Barat	202	202	-	-
11. Ndao Nuse	-	-	-	-
Kabupaten Rote Ndao Rote Ndao Regency	1.281,50	1.326,5	-	-

Lanjutan Tabel/*Continued Table* 5.3.1

Kecamatan <i>District</i>	Kapuk/ <i>Kapuk</i>		Pinang/ <i>Betel Nut</i>	
	2022	2023	2022	2023
(1)	(10)	(11)	(12)	(13)
01. Rote Barat Daya	4	4	40	40,3
02. Rote Barat Laut	85	97	7,61	8
03. Loaholu	12	12	0	0,39
04. Lobalain	250	248,74	10,75	10,75
05. Rote Tengah	10,2	10,2	13	13
06. Rote Selatan	11	10,98	9,5	9,5
07. Pantai Baru	384	383,99	-	-
08. Rote Timur	64,5	64,5	15	15
09. Landu Leko	25	24,9	-	-
10. Rote Barat	28	27,99	14	14
11. Ndao Nuse	-	-	-	-
Kabupaten Rote Ndao Rote Ndao Regency	873,6	884,3	110,55	110,94

Lanjutan Tabel/*Continued Table 5.3.1*

Kecamatan <i>District</i>	Lontar/ <i>Palm Tree</i>		Tembakau/ <i>Tobacco</i>	
	2022	2023	2022	2023
(1)	(14)	(15)	(16)	(17)
01. Rote Barat Daya	1000,5	1001,48	17	19
02. Rote Barat Laut	1679	3.164	4	18
03. Loaholu	1.485	1.485	8	8
04. Lobalain	2287	2.286,5	3	3
05. Rote Tengah	1038	1.038	-	-
06. Rote Selatan	634,5	634,5	-	1
07. Pantai Baru	2036	2.035,95	-	-
08. Rote Timur	3418	3.418	-	-
09. Landu Leko	1.288	1.288	-	-
10. Rote Barat	1.685	1.684,7	-	-
11. Ndao Nuse	49	49	-	-
Kabupaten Rote Ndao Rote Ndao Regency	16.601	18.085,13	32	49

Catatan/*Note*: ...

Sumber/*Source*: Dinas Pertanian Kabupaten Rote Ndao/Agriculture Service of Rote Ndao Regency

Tabel
Table 5.3.2

Produksi Perkebunan Menurut Kecamatan dan Jenis Tanaman di Kabupaten Rote Ndao (ton), 2022 dan 2023
Production of Estates by District and Type of Crops in Rote Ndao Regency, (ton), 2022 and 2023

Kecamatan <i>District</i>	Kelapa Sawit/Oil Palm		Kelapa/Coconut	
	2022	2023	2022	2023
(1)	(2)	(3)	(4)	(5)
01. Rote Barat Daya	-	-	369,00	369,00
02. Rote Barat Laut	-	-	458,00	458,00
03. Loaholu	-	-	587,00	587,00
04. Lobalain	-	-	616,00	616,00
05. Rote Tengah	-	-	227,00	227,00
06. Rote Selatan	-	-	561,00	561,00
07. Pantai Baru	-	-	380,00	380,00
08. Rote Timur	-	-	204,30	204,30
09. Landu Leko	-	-	26,43	26,43
10. Rote Barat	-	-	412,00	412,00
11. Ndao Nuse	-	-	28,40	28,40
Kabupaten Rote Ndao Rote Ndao Regency	-	-	3.869,13	3.869,13

Lanjutan Tabel/*Continued Table* 5.3.2

Kecamatan <i>District</i>	Jambut Mete/ <i>Cashew</i>		Kopi/ <i>Coffee</i>	
	2022	2023	2022	2023
(1)	(6)	(7)	(8)	(9)
01. Rote Barat Daya	6,00	6,00	-	-
02. Rote Barat Laut	7,50	7,50	-	-
03. Loaholu	4,50	4,50	-	-
04. Lobalain	6,00	6,00	-	-
05. Rote Tengah	12,00	12,00	-	-
06. Rote Selatan	10,65	10,65	-	-
07. Pantai Baru	5,00	5,05	-	-
08. Rote Timur	5,00	5,00	-	-
09. Landu Leko	4,00	4,00	-	-
10. Rote Barat	19,00	19,00	-	-
11. Ndao Nuse	-	-	-	-
Kabupaten Rote Ndao Rote Ndao Regency	79,65	79,70	-	-

Lanjutan Tabel/*Continued Table* 5.3.2

Kecamatan <i>District</i>	Kapuk/ <i>Kapuk</i>		Pinang/ <i>Betel Nut</i>	
	2022	2023	2022	2023
(1)	(10)	(11)	(12)	(13)
01. Rote Barat Daya	1,00	1,00	15,00	5,00
02. Rote Barat Laut	3,00	3,00	1,24	1,24
03. Loaholu	0,40	0,40	0,30	0,30
04. Lobalain	4,00	3,86	2,10	1,45
05. Rote Tengah	1,00	1,00	2,00	1,20
06. Rote Selatan	1,00	0,98	2,00	2,00
07. Pantai Baru	16,00	16,00	-	-
08. Rote Timur	5,00	4,86	3,00	2,95
09. Landu Leko	3,21	3,00	-	-
10. Rote Barat	2,00	2,00	3,00	3,00
11. Ndao Nuse	-	-	-	-
Kabupaten Rote Ndao Rote Ndao Regency	36,61	36,1	28,64	17,14

Lanjutan Tabel/*Continued Table* 5.3.2

Kecamatan <i>District</i>	Lontar/ <i>Palm Tree</i>		Tembakau/ <i>Tobacco</i>	
	2022	2023	2022	2023
(1)	(14)	(15)	(16)	(17)
01. Rote Barat Daya	103,00	103,00	6,00	6,00
02. Rote Barat Laut	193,00	193,00	4,00	5,50
03. Loaholu	175,00	175,00	2,50	2,50
04. Lobalain	156,00	156,00	2,00	2,00
05. Rote Tengah	41,00	28	-	-
06. Rote Selatan	39,00	30,00	-	0,5
07. Pantai Baru	95,03	90,00	-	-
08. Rote Timur	150,00	150,00	-	-
09. Landu Leko	85,00	85,00	-	-
10. Rote Barat	118,86	109,30	-	-
11. Ndao Nuse	5,00	5,00	-	-
Kabupaten Rote Ndao Rote Ndao Regency	1.106,89	1.124,3	14,50	16,5

Catatan/*Note*: ...Sumber/*Source*: Dinas Pertanian Kabupaten Rote Ndao/Agriculture Service of Rote Ndao Regency

Tabel
Table 5.3.3

Luas Areal Tanaman Perkebunan Rakyat Menurut Jenis Tanaman di Kabupaten Rote Ndao (ha), 2019–2023
Planted Area of Estate Crops by Type of Crops in Rote Ndao Regency, (ha), 2019–2023

Jenis Tanaman Type of Crops	2019	2020	2021	2022	2023
(1)	(2)	(3)	(4)	(5)	(6)
Tanaman Tahunan Perennial Crops					
Karet/Rubber	-	-	-	-	-
Kelapa/Coconut	4.832,25	4.832,25	4.837,25	4.837,25	5.057,25
Kelapa sawit/Oil palm	-	-	-	-	-
Kopi/Coffee	-	-	-	-	-
Kakao/Cocoa	-	-	-	-	-
Teh/Tea	-	-	-	-	-
Jambu mete/Cashew nut	1.277,50	1.151,50	1.161,50	1.257,50	1.302,50
Pala/Nutmeg	-	-	-	-	-
Lada/Pepper	-	-	-	-	-
Tanaman Semusim Seasonal Crops					
Tebu/Sugar cane	-	-	-	-	-
Tembakau/Tobacco	82	82	64	64	97
Nilam/Patchouli	-	-	-	-	-

Catatan/Note: ...

Sumber/Source: Dinas Pertanian Kabupaten Rote Ndao/Agriculture Service of Rote Ndao Regency

Tabel
Table 5.3.4**Produksi Perkebunan Rakyat Menurut Jenis Tanaman di
Kabupaten Rote Ndao (ton), 2019–2023**
**Production of Smallholder Estates Crops by Type of Crops in
Rote Ndao Regency, (ton), 2019–2023**

Jenis Tanaman <i>Type of Crops</i>	2019	2020	2021	2022	2023*
(1)	(2)	(3)	(4)	(5)	(6)
Tanaman Tahunan Perennial Crops					
Karet/ <i>Rubber</i>	-	-	-	-	-
Kelapa/ <i>Coconut</i>	3.411,13	3.411,13	3.411,13	3.869,13	3.869,10
Kelapa sawit/ <i>Oil palm</i>	-	-	-	-	-
Kopi/ <i>Coffee</i>	-	-	-	-	-
Kakao/ <i>Cocoa</i>	-	-	-	-	-
Teh/ <i>Tea</i>	-	-	-	-	-
Jambu mete/ <i>Cashew nut</i>	76,65	76,65	76,65	79,65	79,70
Pala/ <i>Nutmeg</i>	-	-	-	-	-
Lada/ <i>Pepper</i>	-	-	-	-	-
Tanaman Semusim Seasonal Crops					
Tebu/ <i>Sugar cane</i>	-	-	-	-	-
Tembakau/ <i>Tobacco</i>	12	12	12	14,5	16,5
Nilam/ <i>Patchouli</i>	-	-	-	-	-

Catatan/Note: ...

Sumber/Source: Dinas Pertanian Kabupaten Rote Ndao/Agriculture Service of Rote Ndao Regency

5.4 PETERNAKAN LIVESTOCK

Tabel 5.4.1 **Populasi Ternak Menurut Kecamatan dan Jenis Ternak (ekor), 2023**
Livestock Population by District and Kind of Livestock, 2023

Kecamatan <i>District</i>	Sapi Perah/ <i>Milk Cow</i>	Sapi Potong/ <i>Cow</i>	Kerbau/ <i>Buffalo</i>	Kuda/Horse
(1)	(2)	(3)	(4)	(5)
01. Rote Barat Daya	-	6.302	4.846	1.129
02. Rote Barat Laut	-	5.759	3.410	1.874
03. Loaholu	-	3.092	1.531	1.189
04. Lobalain	-	12.481	2.175	1.090
05. Rote Tengah	-	10.940	2.199	833
06. Rote Selatan	-	5.226	773	901
07. Pantai Baru	-	8.934	1.394	471
08. Rote Timur	-	9.039	1.357	854
09. Landu Leko	-	3.619	338	159
10. Rote Barat	-	5.378	687	416
11. Ndao Nuse	-	774	-	-
Kabupaten Rote Ndao Rote Ndao Regency	-	71.544	18.710	8.916

Lanjutan Tabel/*Continued Table* 5.4.1

Kecamatan <i>District</i>	Kambing/ <i>Goat</i>	Domba/ <i>Sheep</i>	Babi/ <i>Pig</i>
(1)	(6)	(7)	(8)
01. Rote Barat Daya	12.118	7.277	14.461
02. Rote Barat Laut	6.296	3.588	5.982
03. Loaholu	3.230	1.094	3.855
04. Lobalain	4.055	3.034	5.297
05. Rote Tengah	4.251	596	2.773
06. Rote Selatan	2.673	506	3.655
07. Pantai Baru	9.011	4.246	8.124
08. Rote Timur	6.283	4.786	4.393
09. Landu Leko	2.886	1.511	1.529
10. Rote Barat	5.183	1.022	4.542
11. Ndao Nuse	855	223	947
Kabupaten Rote Ndao Rote Ndao Regency	56.841	27.883	55.558

Catatan/*Note*: ...Sumber/*Source*: Dinas Peternakan Kabupaten Rote Ndao/Livestock Service of Rote Ndao Regency

Tabel
Table 5.4.2**Populasi Unggas Menurut Kecamatan dan Jenis Ternak (ekor), 2023**
Poultry Population by District and Kind of Poultry, 2023

Kecamatan District	Ayam Kampung/ Native Chicken	Ayam Pedaging/ Broiler	Ayam Petelur/ Layer	Itik/Itik Manila/ Duck/Manila Duck
(1)	(2)	(3)	(4)	(5)
01. Rote Barat Daya	18.437	638	-	-
02. Rote Barat Laut	12.839	257	5.000	-
03. Loaholu	9.139	-	-	-
04. Lobalain	6.794	2.080	1.850	-
05. Rote Tengah	11.364	638	-	-
06. Rote Selatan	7.757	638	-	-
07. Pantai Baru	16.827	3.318	-	-
08. Rote Timur	5.642	638	-	-
09. Landu Leko	3.716	638	-	-
10. Rote Barat	7.360	537	-	-
11. Ndao Nuse	3.404	128	-	-
Kabupaten Rote Ndao Rote Ndao Regency	103.279	9.510	6.850	-

Catatan/Note: ...

Sumber/Source: Dinas Peternakan Kabupaten Rote Ndao/Livestock Service of Rote Ndao Regency

Tabel 5.4.3 **Jumlah Ternak yang Dipotong Pada Rumah Potong Hewan Menurut Kecamatan dan Jenis Ternak (ekor), 2023**
Table 5.4.3 **Livestock Slaughtered of Slaughtering House by District and Kind of Livestock, 2023**

Kecamatan District	Sapi Perah/ Milk Cow	Sapi Potong/ Cow	Kerbau/ Buffalo	Kuda/Horse
(1)	(2)	(3)	(4)	(5)
01. Rote Barat Daya	-	-	-	-
02. Rote Barat Laut	-	4	-	-
03. Loaholu	-	-	-	-
04. Lobalain	-	-	-	-
05. Rote Tengah	-	642	-	-
06. Rote Selatan	-	-	-	-
07. Pantai Baru	-	-	-	-
08. Rote Timur	-	-	-	-
09. Landu Leko	-	-	-	-
10. Rote Barat	-	-	-	-
11. Ndao Nuse	-	-	-	-
Kabupaten Rote Ndao Rote Ndao Regency	-	646	-	-

Lanjutan Tabel/*Continued Table* 5.4.3

Kecamatan District	Kambing/Goat	Domba/Sheep	Babi/Pig
(1)	(6)	(7)	(8)
01. Rote Barat Daya	-	-	-
02. Rote Barat Laut	-	-	-
03. Loaholu	-	-	-
04. Lobalain	-	-	319
05. Rote Tengah	-	-	-
06. Rote Selatan	-	-	-
07. Pantai Baru	-	-	-
08. Rote Timur	-	-	-
09. Landu Leko	-	-	-
10. Rote Barat	-	-	-
11. Ndao Nuse	-	-	-
Kabupaten Rote Ndao Rote Ndao Regency	-	-	319

Catatan/Note: ...

Sumber/Source: Dinas Peternakan Kabupaten Rote Ndao/Livestock Service of Rote Ndao Regency

Tabel 5.4.4 **Banyaknya Rumah Potong Hewan dan Tempat Potong Hewan Menurut Kecamatan, 2023**
Table 5.4.4 **Number of Slaughtering House by District, 2023**

Kecamatan District	Rumah Potong Hewan/Slaughtering House	Tempat Potong Hewan/Slaughtering Place	Jumlah/Total
(1)	(2)	(3)	(4)
01. Rote Barat Daya	-	-	-
02. Rote Barat Laut	-	1	1
03. Loaholu	-	-	-
04. Lobalain	-	1	1
05. Rote Tengah	1	-	1
06. Rote Selatan	-	-	-
07. Pantai Baru	-	-	-
08. Rote Timur	-	-	-
09. Landu Leko	-	-	-
10. Rote Barat	-	-	-
11. Ndao Nuse	-	-	-
Kabupaten Rote Ndao Rote Ndao Regency	1	2	3

Catatan/Note: ...

Sumber/Source: Dinas Peternakan Kabupaten Rote Ndao/Livestock Service of Rote Ndao Regency

5.5 PERIKANAN FISHING

Tabel 5.5.1 **Jumlah Rumah Tangga Perikanan Tangkap Menurut Kecamatan dan Subsektor, 2023**
Table 5.5.1 **Number of Fish Capture Household by District and Subsector, 2023**

Kecamatan <i>District</i>	Penuh	Sambilan Utama	Sambilan Tambahan	Jumlah
(1)	(2)	(3)	(4)	(5)
01. Rote Barat Daya	155	75	51	281
02. Rote Barat Laut	27	43	31	101
03. Loaholu	67	83	71	221
04. Lobalain	105	108	92	305
05. Rote Tengah	3	30	25	58
06. Rote Selatan	2	18	63	83
07. Pantai Baru	75	85	92	252
08. Rote Timur	204	154	104	462
09. Landu Leko	60	55	75	190
10. Rote Barat	11	39	58	108
11. Ndao Nuse	114	112	177	403
Kabupaten Rote Ndao Rote Ndao Regency	823	802	839	2.464

Catatan/Note: ...

Sumber/Source: Dinas Perikanan Kabupaten Rote Ndao/Livestock Service of Rote Ndao Regency

Tabel 5.5.2 **Produksi Perikanan Laut dan Perikanan Darat Menurut Kecamatan (ton), 2023**
Table 5.5.2 **Production of Marine Fisheries and Inland Fisheries by District (ton), 2023**

Kecamatan District	Perikanan Laut/ Marine Fisheries	Perikanan Darat Hewan/Inland Fisheries	Jumlah/Total
(1)	(2)	(3)	(4)
01. Rote Barat Daya	274	1,2	275,2
02. Rote Barat Laut	171	2,2	173,2
03. Loaholu	288	0,4	288,4
04. Lobalain	332	5	337
05. Rote Tengah	6	1,3	7,3
06. Rote Selatan	3	0,7	3,7
07. Pantai Baru	130	0,4	130,4
08. Rote Timur	887	1,5	888,5
09. Landu Leko	147	0,4	147,4
10. Rote Barat	23	0,7	23,7
11. Ndao Nuse	442	-	442
Kabupaten Rote Ndao Rote Ndao Regency	2.703	13,8	2.716,8

Catatan/Note: ...

Sumber/Source: Dinas Perikanan Kabupaten Rote Ndao/Livestock Service of Rote Ndao Regency

Tabel 5.5.3 Jumlah Perahu/Kapal Menurut Kecamatan dan Jenis Kapal, 2023
Number of Fishing Boats by District and Type of Boat, 2023

Kecamatan District	Jukung/ Jukung	Perahu Tanpa Motor/ Nonpowered Boat	Perahu Motor Tempel/ Outboard Motorboat	Kapal Motor/ Inboard Motorboat
(1)	(2)	(3)	(4)	(5)
01. Rote Barat Daya	200	-	80	60
02. Rote Barat Laut	98	4	93	7
03. Loaholu	106	33	104	40
04. Lobalain	79	-	59	41
05. Rote Tengah	31	-	7	2
06. Rote Selatan	40	-	2	2
07. Pantai Baru	199	-	23	17
08. Rote Timur	87	23	145	110
09. Landu Leko	345	-	13	23
10. Rote Barat	373	-	9	12
11. Ndao Nuse	53	-	25	37
Kabupaten Rote Ndao Rote Ndao Regency	1.611	60	560	351

Catatan/Note: ...

Sumber/Source: Dinas Perikanan Kabupaten Rote Ndao/Livestock Service of Rote Ndao Regency

Tabel 5.5.4 **Produksi Laut Non Ikan Menurut Jenis dan Kecamatan (ton), 2023**
Table 5.5.4 **Marine Non-Fish Production by Kind and District (ton), 2023**

Kecamatan District	Teripang/ Sea Cucumber	Udang/ Shrimp	Kerang/ Shellfish	Cumi-Cumi/ Squid	Gurita/ Octopus
(1)	(2)	(3)	(4)	(5)	(6)
01. Rote Barat Daya	-	0,5	0,1	1	1,0
02. Rote Barat Laut	1	0,1	0,1	1	5,0
03. Loaholu	8	0,1	0,1	5	5,0
04. Lobalain	-	-	-	2	1,0
05. Rote Tengah	-	-	-	-	-
06. Rote Selatan	-	-	-	-	-
07. Pantai Baru	-	0,1	0,1	-	1,0
08. Rote Timur	19	0,1	0,3	-	2,0
09. Landu Leko	-	-	0,1	8	3,0
10. Rote Barat	-	-	-	-	7,0
11. Ndao Nuse	-	-	0,1	360	15,0
Kabupaten Rote Ndao Rote Ndao Regency	28	0,9	0,9	377	40

Catatan/Note: ...

Sumber/Source: Dinas Perikanan Kabupaten Rote Ndao/Livestock Service of Rote Ndao Regency

Tabel 5.5.5 **Jumlah Petani, Usaha Kelompok dan Produksi Rumput Laut Menurut Kecamatan di Kabupaten Rote Ndao, 2023**
Number of Farmer, Seaweed

Kecamatan <i>District</i>	Petani Rumput Laut Seaweed Farmers	Jumlah Kelompok Usaha Group	Produksi (Kering/ Ton) Production
(1)	(2)	(3)	(4)
01. Rote Barat Daya	779	43	1.219
02. Rote Barat Laut	201	10	398
03. Loaholu	1.079	48	2.878
04. Lobalain	20	2	3
05. Rote Tengah	10	1	1
06. Rote Selatan	38	2	3
07. Pantai Baru	176	11	401
08. Rote Timur	235	14	415
09. Landu Leko	1.019	57	2.053
10. Rote Barat	1.026	56	2.170
11. Ndao Nuse	76	4	373
Kabupaten Rote Ndao Rote Ndao Regency	4.659	248	9.914

Catatan/Note: ...

Sumber/Source: Dinas Perikanan Kabupaten Rote Ndao/Livestock Service of Rote Ndao Regency

<https://rotendaokab.bps.go.id>

BAB
Chapter
6

INDUSTRI, PERTAMBANGAN, DAN ENERGI
INDUSTRY, MINING, AND ENERGY



Sumber : PDAM Kabupaten Rote Ndao
Source : Company Water Rote Ndao Regency

Air yang Disalurkan, 2023
Distributed Water, 2023

1.504.583 m^3
Meter
Cubic

Jumlah Pelanggan Air, 2023
Number of Water Costumers, 2023

7.388 Pelanggan
Costumers

PENJELASAN TEKNIS**TECHNICAL NOTES**

1. Industri Pengolahan adalah suatu kegiatan ekonomi yang melakukan kegiatan mengubah suatu barang dasar secara mekanis, kimia, atau dengan tangan sehingga menjadi barang jadi/setengah jadi, dan atau barang yang kurang nilainya menjadi barang yang lebih tinggi nilainya, dan sifatnya lebih dekat kepada pemakai akhir. Termasuk dalam kegiatan ini adalah jasa industri dan pekerjaan perakitan (assembling).
 2. Perusahaan atau Usaha Industri adalah suatu unit (kesatuan) usaha yang melakukan kegiatan ekonomi, bertujuan menghasilkan barang atau jasa, terletak pada suatu bangunan atau lokasi tertentu, dan mempunyai catatan administrasi tersendiri mengenai produksi dan struktur biaya serta ada seorang atau lebih yang bertanggung jawab atas usaha tersebut.
 3. Industri pengolahan dikelompokkan ke dalam 4 golongan berdasarkan banyaknya pekerja, yaitu: Industri Besar (100 orang pekerja atau lebih), Industri Sedang/Menengah (20-99 orang pekerja), Industri Kecil (5-19 orang pekerja), dan Industri Mikro (1-4 orang pekerja).
1. *Manufacturing industry is defined as an economic activity processing basic goods mechanically, chemicals or manually into final or intermediate goods. It is also defined as processing of lower value goods into higher value goods as final or intermediate products. The activities also include services for manufacturing and assembling.*
 2. *A manufacturing establishment is defined as a production unit engaged in economic activity, producing goods or services, located in a building or in a certain location, keeping a business record concerning the production and cost structure, and having a person or more that are responsible to those activities.*
 3. *Manufacturing industries are categorized into four groups, based on the number of employees: Large scale manufacturing (100 employees or more), Medium scale manufacturing (20-99 employees), Small scale manufacturing (5-19 employees), and Mikro scale manufacturing (1-4 employees).*

4. Perusahaan Listrik Negara (PLN) adalah perusahaan Umum Milik Negara yang mempunyai aktivitas kegiatan pembangkitan, transmisi dan distribusi tenaga listrik.
 5. Perusahaan Air Bersih adalah perusahaan yang mempunyai aktivitas dalam penampungan, penjernihan dan penyaluran air baku atau air bersih dari terminal air melalui saluran air, pipa atau mobil tangki (dalam satu pengelolaan administrasi dengan kegiatan ekonomi) kepada rumah tangga, perusahaan industri, atau pengguna komersial lainnya.
 6. Jumlah listrik/gas/air bersih yang terjual adalah banyaknya listrik/gas/air bersih yang disalurkan kepada para pelanggan.
 7. Pembangkit Listrik Tenaga Surya adalah pembangkit listrik yang mengubah energi surya menjadi energi listrik.
4. *State Electricity Company (PLN) is State owned company that has activities for electricity production, transmission and electricity distribution.*
 5. *The Water Supply Company (PDAM) is a company with several activities such as the collecting and purification of water and the distribution of water to households, industries, and other commercial users.*
 6. *Sold electricity/gas/cleaned water is total electricity/gas/cleaned water distributed to consumers.*
 7. *Solar Power is a power plant that converts solar energy into electrical energy.*

ULASAN

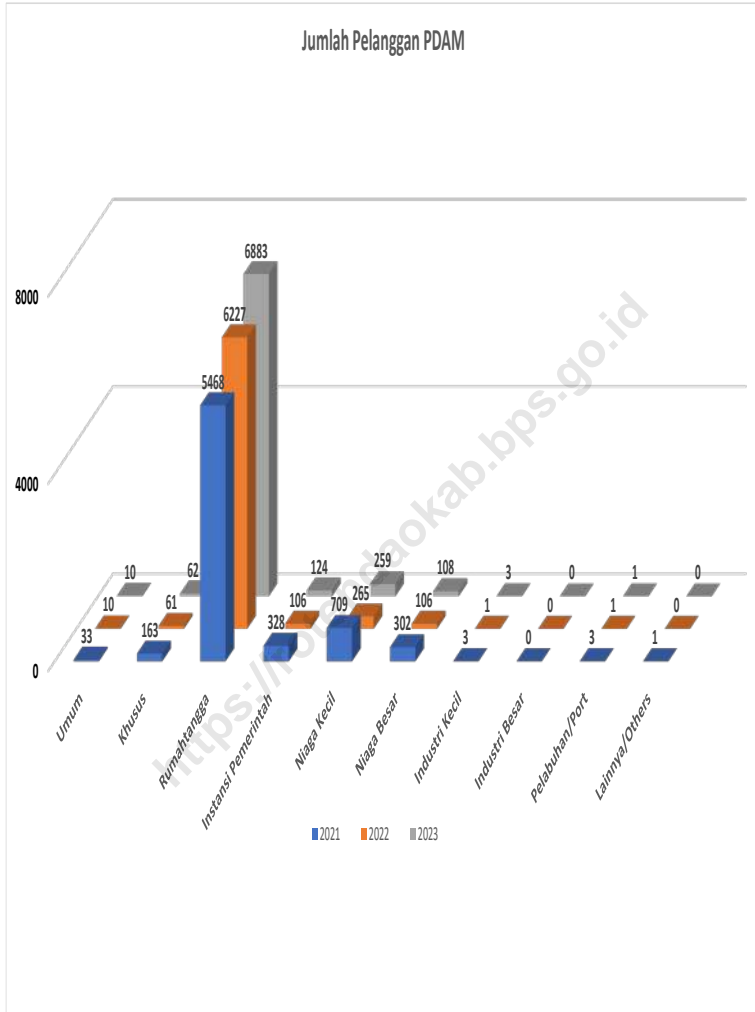
Dalam PDRB sektor Pertambangan dan Penggalian, Industri, Listrik, Gas, dan Air Minum, memberikan sumbangan sebesar 1,97 persen. Menurut data Dinas Koperasi, Usaha Mikro, Kecil, dan Menengah, Perindustrian dan Perdagangan Kabupaten Rote Ndao tahun 2022, ada 1.548 perusahaan yang bergerak pada sektor industri Makanan dan Minuman dengan jumlah pekerja 5.611.

Jumlah pelanggan air PDAM di Rote pada tahun 2023 mencapai 7.388 pelanggan. Jumlah tersebut menyebar di sebagian kecamatan di Kabupaten Rote. PDAM unit Ba'a Kecamatan Lobalain merupakan unit dengan pelanggan terbanyak, yaitu 3.933 pelanggan. Masih terdapat 5 Kecamatan yang belum mendapatkan saluran air bersih PDAM yaitu Rote Barat Daya, Loaholu, Rote Tengah, Landu Leko dan Ndao Nuse.

DESCRIPTION

According to the Distribution of Gross Regional Domestic Product at 2010 Current Market Prices by Type of Expenditure there were 1,97 percent of the total workers in 2022 worked in Mining Manufacturing Industry, Electricity, and Gas Water sector. Based on the Cooperative, Micro small and Medium Enterprise, Industry and Trade Service of Rote Ndao Regency 2022, there were 1.548 establishments on the food and beverage industry sector with 5.611 workers.

In 2023, there were 7.388 costumers of Indonesian Regional Water Utility Company's throughout Rote region. Most of the costumers were found in Lobalain district with 3.933 users. There were 5 districts without clean water supported by the regional water utility company namely Rote Barat Daya, Loaholu, Rote Tengah, Landu Leko and Ndao Nuse.



Catatan/Note: ...

Sumber/Source: PDAM Kabupaten Rote Ndao/ PDAM of Rote Ndao Regency

Gambar 6.1
Figures

Jumlah Pelanggan PDAM Menurut Jenis Konsumen, 2021-2023
Number of PDAM Customers by Type of Consumers, 2021-2023

Tabel
Table 6.1

Daya Terpasang, Produksi, dan Distribusi Listrik PT. PLN (Persero) pada Cabang/Ranting PLN Menurut Kecamatan di Kabupaten Rote Ndao, 2023
Installed Electricity Power, Production, and Distribution of PT. PLN (Persero) at PLN Branch by District in Rote Ndao Regency, 2023

Kecamatan <i>District</i>	Daya Terpasang <i>Installed Electricity Power (KW)</i>	Produksi Listrik <i>Electricity Production (KWh)</i>	Listrik Terjual <i>Electricity Sold (KWh)</i>	Dipakai Sendiri <i>Own Used (KWh)</i>	Susut/ Hilang <i>Shrinkage/ Lost (KWh)</i>
(1)	(2)	(3)	(4)	(5)	(6)
01. Rote Barat Daya
02. Rote Barat Laut
03. Loaholu
04. Lobalain
05. Rote Tengah
06. Rote Selatan
07. Pantai Baru
08. Rote Timur
09. Landu Leko
10. Rote Barat
11. Ndao Nuse
Kabupaten Rote Ndao Rote Ndao Regency

Catatan/Note: ...

Sumber/Source: PT PLN (Persero) Unit Bisnis NTT Ranting Rote Ndao/Rote Ndao Branch of PT PLN NTT

Tabel
Table 6.2**Jumlah Pelanggan Listrik Menurut Kecamatan di
Kabupaten Rote Ndao, 2019–2023**
**Number of Electricity Customers by District in Rote Ndao
Regency, 2019–2023**

Kecamatan District	2019	2020	2021	2022	2023
(1)	(2)	(3)	(4)	(5)	(6)
01. Rote Barat Daya	2.582	2.432	4.540	5.111	...
02. Rote Barat Laut	4.880	4.867	6.216	6.691	...
03. Loaholu	*	*	...
04. Lobalain	7.387	13.297	9.946	10.411	...
05. Rote Tengah	1.660	1.607	2.026	2.235	...
06. Rote Selatan	2.517	2.278	1.766	1.835	...
07. Pantai Baru	2.707	2.553	3.963	4.204	...
08. Rote Timur	3.647	3.317	3.963	3.379	...
09. Landu Leko	-	-	1.232	1.287	...
10. Rote Barat	2.043	1.660	2.550	2.835	...
11. Ndao Nuse	697	624	803	844	...
Kabupaten Rote Ndao Rote Ndao Regency	28.120	32.635	37.005	38.832	...

Catatan/Note: ...

Sumber/Source: PT PLN (Persero) Unit Bisnis NTT Ranting Rote Ndao/Rote Ndao Branch of PT PLN NTT

Tabel
Table 6.3**Jumlah Pelanggan dan Air yang Disalurkan Menurut Kecamatan di Kabupaten Rote Ndao, 2023**
Number of Customers and Distributed Water by District in Rote Ndao Regency, 2023

Kecamatan <i>District</i>	Pelanggan <i>Number of Customers</i>	Air Disalurkan <i>Distributed Water</i> (m ³)	Nilai <i>Value</i> (Rp)
(1)	(2)	(3)	(4)
01. Rote Barat Daya	-	-	-
02. Rote Barat Laut	1.114	191.904	...
03. Loaholu	-	-	-
04. Lobalain	3.933	918.818	...
05. Rote Tengah	-	-	-
06. Rote Selatan	377	32.482	...
07. Pantai Baru	448	90.612	...
08. Rote Timur	772	140.814	...
09. Landu Leko	-	-	-
10. Rote Barat	744	129.953	...
11. Ndao Nuse	-	-	-
Kabupaten Rote Ndao Rote Ndao Regency	7.388	1.504.583	...

Catatan/Note: ...

Sumber/Source: PDAM Kabupaten Rote Ndao/ PDAM of Rote Ndao Regency

Tabel
Table 6.4

Jumlah Pelanggan PDAM Menurut Jenis Konsumen, 2021-2023
Number of PDAM Customers by Type of Consumers, 2021-2023

Jenis Konsumen Type of Consumers	2021	2022	2023
(1)	(2)	(3)	(4)
Sosial/Sosial			
Umum/Public	33	10	10
Khusus/Private	163	61	62
Non Niaga/Non Commerce			
Rumahtangga/Household	5.468	6.227	6.883
Instansi Pemerintah/Government Institution	328	106	124
Niaga/Commerce			
Kecil/Small	709	265	259
Besar/Large	302	106	108
Industri/Industry			
Kecil/Small	3	1	3
Besar/Large	-	-	-
Khusus/Private			
Pelabuhan/Port	3	1	1
Lainnya/Others	1	-	-
Jumlah/Total	7.010	6.777	7.250

Catatan/Note: ...

Sumber/Source: PDAM Kabupaten Rote Ndao/ PDAM of Rote Ndao Regency

Tabel
Table 6.5**Jumlah Pelanggan, Pemakaian dan Nilai Pemakaian Air
Minum Menurut Unit, 2023**
**Number of Customers, Consumption, Value of Water
Consumption by Unit, 2023**

Unit Unit	Jumlah Pelanggan Number of Customers	Jumlah Pemakaian Number of Consumption(m³)	Nilai Pemakaian Value of Water Consumption (Rp)
(1)	(2)	(3)	(4)
01. PDAM Unit Ba'a/Lobalain	3.933	746.711	3.672.200.800
02. PDAM Unit Papela/Rote Timur	772	104.431	520.987.470
03. PDAM Unit Delha/Rote Barat	744	103.173	526.655.640
04. PDAM Unit Pantai Baru	448	75.071	379.522.760
05. PDAM Lidabesi/Rote Tengah	1.114	112.878	584.714.420
06. PDAM Unit Rote Selatan	377	27.254	150.846.140
Jumlah/Total	7.388	1.169.518	5.834.927.230
2022	6.792	1.102.992	4.936.381.000

Catatan/Note: ...

Sumber/Source: PDAM Kabupaten Rote Ndao/ PDAM of Rote Ndao Regency


Tabel
Table 6.6**Jumlah Air yang Diproduksi, Dijual, Harga per M³ dan Susut Transmisi Distribusi Menurut Unit, 2023**
Number of Water Produced, Sold, Price per M³, Losses in Transmission and Distribution by Unit, 2023

Unit Unit	Air Yang Diproduksi (Liter/detik) Production (Liter/Second)	Air Yang Dijual Sold (m³)	Susut Transmisi Distribusi Loss in Distribution (m³)
(1)	(2)	(3)	(4)
01. PDAM Unit Ba'a/Lobalain	918.818	706.651	212.167
02. PDAM Unit Papela/Rote Timur	140.814	104.306	36.508
03. PDAM Unit Delha/Rote Barat	129.953	103.963	25.990
04. PDAM Unit Pantai Baru	90.612	75.511	15.101
05. PDAM Lidabesi/Rote Tengah	191.904	147.619	44.285
06. PDAM Unit Rote Selatan	32.482	27.069	5.413
Jumlah/Total	1.504.583	1.165.119	339.464
2022	1.478.009	1.102.992	375.017

Catatan/Note: ...

Sumber/Source: PDAM Kabupaten Rote Ndao/ PDAM of Rote Ndao Regency

PARIWISATA TOURISM



Wisatawan Domestik, 2023
Domestic Tourist, 2023

10.135 Orang
People



Wisatawan Mancanegara, 2023
International Tourist, 2023

6.080 Orang
People

PENJELASAN TEKNIS**TECHNICAL NOTES**

1. Usaha penyediaan akomodasi adalah usaha yang menyediakan pelayanan penginapan yang dapat dilengkapi dengan pelayanan pariwisata lainnya. Usaha penyediaan akomodasi dapat berupa hotel, vila, pondok wisata, bumi perkemahan, persinggahan karavan, dan akomodasi lainnya yang digunakan untuk tujuan pariwisata.
 2. Hotel adalah penyediaan akomodasi secara harian berupa kamar-kamar di dalam satu bangunan yang dapat dilengkapi dengan jasa makan dan minum, kegiatan hiburan dan atau fasilitas lainnya. Hotel terdiri dari hotel berbintang dan hotel non-bintang.
 3. Hotel bintang adalah usaha penyediaan jasa pelayanan penginapan, makan minum serta jasa lainnya bagi umum dengan menggunakan sebagian atau seluruh bangunan. Usaha ini dikelola secara komersial serta memenuhi ketentuan persyaratan sebagai hotel bintang (termasuk berlian) yang ditetapkan dalam surat keputusan instansi yang membinanya. Misalnya hotel bintang lima, hotel bintang empat dan seterusnya.
 4. Wisatawan mancanegara
1. *The business of providing accommodation is a business that provides specialty services that can be equipped with other tourism services. It includes hotel, villa, cottage, camping, caravan stop, and other accommodation that are used for tourism purposes.*
 2. *Hotel is a daily supply of accommodation rooms within a building which can be equipped with eating and drinking services, entertainment activities and/or other facilities. Hotel consists of a classified hotel and a non-classified hotel.*
 3. *A classified hotel is the business of providing an accommodation, eating and drinking as well as other services for the public by using a building or a part of a building. It is managed commercially and meets specified requirements as a star hotel (including diamonds) set forth in the decree of fostering agency. For example, five star hotel, four star hotel, and so on.*
 4. *A foreign visitor is any person*

ialah setiap pengunjung yang mengunjungi suatu Negara di luar tempat tinggalnya, didorong oleh satu atau beberapa keperluan tanpa bermaksud memperoleh penghasilan ditempat yang dikunjungi dan lamanya kunjungan tersebut tidak lebih dari satu tahun (12 bulan).

Definisi ini mencakup 2 (dua) kategori wisatawan mancanegara, yaitu:

- a. Wisatawan (turis) ialah setiap pengunjung seperti definisi di atas yang tinggal paling sedikit 24 jam, akan tetapi tidak lebih dari 1 (satu) tahun di tempat yang dikunjungi, dengan maksud antara lain: berlibur, rekreasi, olah raga, bisnis, menghadiri pertemuan, studi dan kunjungan dengan alasan kesehatan.
- b. Excursionist ialah setiap pengunjung seperti definisi di atas yang tinggal kurang dari 24 jam ditempat yang dikunjungi (termasuk "Cruise Passengers"). Cruise Passengers ialah setiap pengunjung yang tiba di suatu Negara dimana mereka tidak menginap di akomodasi yang tersedia di Negara tersebut, misalnya dengan kapal laut.

visiting a country other than his usual place of residence for any reason other than for earning income in the country visited, and the length of stay is no more than one year (12 months).

This definition covers two categories of foreign visitors, namely:

- a. *"Tourist" is any visitor staying for at least 24 hours, but not more than one year, in the country visited, with the intention of visiting and for any of these purposes: Pleasure, recreation and sports Business, visiting friends and relatives, missions, attending meetings, conferences, visit for health reasons and study.*
- b. *"Excursionist" is any visitor staying less than 24 hours in the country visited including :Cruise Passengers", i.e. visitors arriving in a country without staying in any accommodation available in the visited country.*

ULASAN

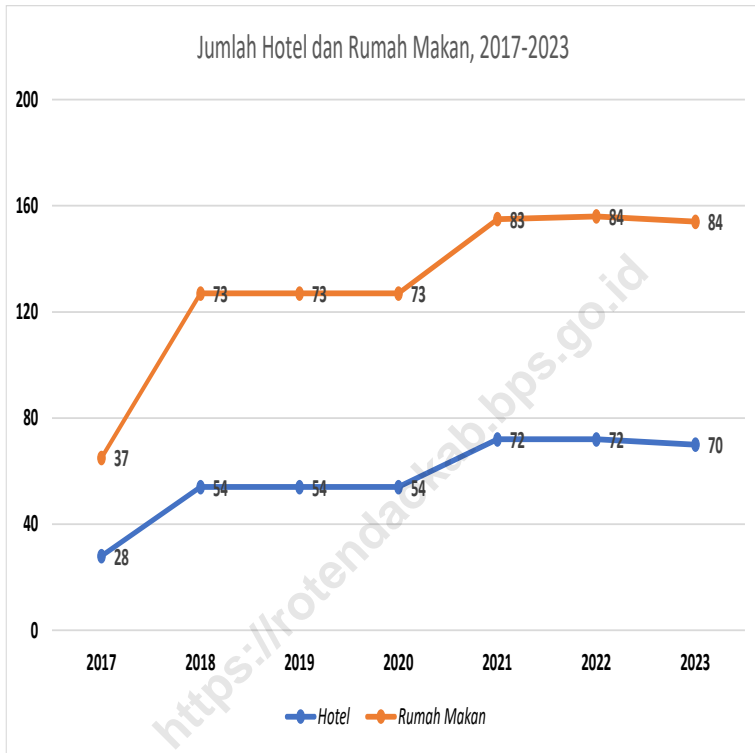
Terdapat 72 hotel non bintang di Rote, dengan jumlah kamar 396 kamar. Sebanyak 40 hotel Melati, dan paling banyak hotel berada di Kecamatan Rote Timur. Sisanya, menyebar di Kecamatan Rote Selatan, Rote Tengah, Lobalain dan Rote Barat Daya.

Jumlah wisatawan yang mengunjungi Kabupaten Rote Ndao tahun 2023 adalah sebanyak 16.215 orang terdiri atas 6.080 wisatawan mancanegara dan 10.135 wisatawan domestik. Dengan berkurangnya pandemi Covid-19 dan tidak ada lagi pembatasan perjalanan sehingga jumlah wisatawan mancanegara yang berkunjung makin membaik.

DESCRIPTION

There were 72 Non Classified Hotel in Rote, with 396 rooms in total. 40 hotel among them, or almost 50 percent of non classified hotel in Rote were placed in Rote Barat district. The rest of them were spreaded in Rote Timur, Rote Selatan, Rote Tengah, Lobalain dan Rote Barat Daya district.

The number of tourists to visiting Rote Ndao Regency in 2023 were 16.215 people consisting of 6.080 foreign tourists and 10.135 domestic tourists. With the reduction of the Covid-19 pandemic and no more travel restrictions, the number of foreign tourists visiting were growth up.



Catatan/Note: ...

Sumber/Source: Dinas Kebudayaan dan Pariwisata Kabupaten Rote Ndao/Culture and Tourism Service of Rote ndao Regency

Gambar 7.1
Figures

Jumlah Hotel dan Rumah Makan/Restoran, 2017–2023
Number of Hotels and Restaurant, 2017–2023



Catatan/Note: ...

Sumber/Source: Dinas Kebudayaan dan Pariwisata Kabupaten Rote Ndao/ Culture and Tourism Service of Rote Ndao Regency

Gambar
Figures 7.2

**Jumlah Wisatawan Mancanegara dan Domestik,
2017–2023**
Number of Foreign and Domestic Visitors, 2017–2023

Tabel
Table 7.1**Jumlah Rumah Makan/Restoran Menurut Kecamatan di
Kabupaten Rote Ndao, 2020–2023**
**Number of Restaurants by District in Rote Ndao Regency,
2020–2023**

Kecamatan District	2020	2021	2022	2023
(1)	(2)	(3)	(4)	(5)
01. Rote Barat Daya	4	4	4	4
02. Rote Barat Laut	4	4	4	4
03. Loaholu	2	2	2	2
04. Lobalain	53	54	54	54
05. Rote Tengah	0	3	4	4
06. Rote Selatan	0	0	0	0
07. Pantai Baru	3	8	8	8
08. Rote Timur	3	3	3	3
09. Landu Leko	1	2	2	2
10. Rote Barat	3	3	3	3
11. Ndao Nuse	0	0	0	0
Kabupaten Rote Ndao Rote Ndao Regency	73	83	84	84

Catatan/Note: ...

Sumber/Source: Dinas Kebudayaan dan Pariwisata Kabupaten Rote Ndao/ *Culture and Tourism Service of Rote Ndao Regency*

Tabel
Table 7.2**Jumlah Akomodasi Hotel Menurut Kecamatan, 2023**
Number of Hotel Accomodations by District, 2023

Kecamatan Subdistrict	Hotel Hotel		Kamar Rooms		Tempat Tidur Beds	
	Home Stay Homestay	Melati Melati	Home Stay Homestay	Melati Melati	Home Stay Homestay	Melati Melati
(1)	(2)		(3)		(4)	
01. Rote Barat Daya	8	1	8	2	8	2
02. Rote Barat Laut	-	-	-	-	-	-
03. Loaholu	-	-	-	-	-	-
04. Lobalain	4	8	35	147	46	242
05. Rote Tengah	-	-	-	-	-	-
06. Rote Selatan	6	-	6	-	6	-
07. Pantai Baru	-	-	-	-	-	-
08. Rote Timur	10	-	10	-	10	-
09. Landu Leko	4	-	10	-	10	-
10. Rote Barat	-	29	-	202	-	327
11. Ndao Nuse	-	-	-	-	-	-
Kabupaten Rote Ndao Rote Ndao Regency	32	38	69	351	80	571

Catatan/Note: ...

Sumber/Source: Dinas Kebudayaan dan Pariwisata Kabupaten Rote Ndao/ Culture and Tourism Service of Rote Ndao Regency

Tabel
Table 7.3**Jumlah Hotel dan Rumah Makan/Restoran, 2017–2023**
Number of Hotels and Restaurant, 2017–2023

Tahun Years	Hotel Hotel		Rumah Makan Restaurant
	Berbintang Classified	Non Bintang Non Classified	
(1)	(2)	(3)	(4)
2017	-	28	37
2018	-	54	73
2019	-	54	73
2020	-	54	73
2021	-	72	83
2022	-	72	84
2023	-	70	84

Catatan/Note: ...

Sumber/Source: Dinas Kebudayaan dan Pariwisata Kabupaten Rote Ndao/Culture and Tourism Service of Rote ndao Regency

Tabel
Table 7.4

Jumlah Wisatawan Mancanegara dan Domestik, 2017–2023
Number of Foreign and Domestic Visitors, 2017–2023

Tahun Years	Wisatawan Visitors		Jumlah Total
	Mancanegara Foreign	Domestik Domestic	
(1)	(2)	(3)	(4)
2017	1.525	1.585	3.110
2018	2.060	1.801	3.861
2019	2.481	2.507	4.988
2020	96	3.510	3.606
2021	51	7.449	7.500
2022	5.903	4.714	10.077
2023	6.080	10.135	16.215

Catatan/Note: ...

Sumber/Source: Dinas Kebudayaan dan Pariwisata Kabupaten Rote Ndao/ Culture and Tourism Service of Rote ndao Regency

Tabel
Table 7.5

Obyek Wisata menurut Lokasi dan Jenis Daya Tarik Obyek Wisata, 2023
Tourist Object by Location and Type of Tourist Object, 2023

Nama Obyek Wisata <i>Tourist Name</i>	Lokasi <i>Location</i>	Jenis Daya Tarik Obyek Wisata <i>Tourist Attraction</i>
(1)	(2)	(3)
Gereja Fiulain	Desa Oebaou	Wisata Religi dan Sejarah
Pantai Oeseli	Desa Oeseli	Wisata Bahari
Pantai Oebou	Desa Oebou	Wisata Bahari
Pantai Ndana	Desa Oeseli	Wisata Bahari
Pantai Sanama	Desa Oelasin	Wisata Bahari
Danau Tua	Desa Lalukoen	Wisata Alam
Pantai Nusamanuk	Desa Fuafuni	Wisata Bahari
Telaga Bidadari	Desa Oeseli	Wisata Alam
Batu Meko	Desa Landu	Wisata Alam
Pulau Burung/Liun	Desa Fuafuni/Pulau Nusamanuk	Wisata Alam
Mangrove Fimok (Kayaking)	Desa Oeseli	Wisata Alam
Telaga Nirwana	Desa Oeseli	Wisata Alam
Budaya HUS	Desa Boni, Nggenioen, Desa Oebela, Desa Oebole, Nafioen	Wisata Budaya
Pantai Pulau Dengka	Desa Netenaen	Wisata Bahari
Agrowisata Gula Merah	Desa Tualima	Agrowisata
Pantai Tiang Bendera	Desa Baadale	Wisata Bahari dan Sejarah
Tangga Tiga Ratus	Desa Kuli	Wisata Alam, Wisata Minat Khusus, Sejarah
Gereja Tua Menggelama	Kelurahan Namodale	Wisata Sejarah dan Religi
Masjid An-Nur	Kelurahan Metina	Wisata Sejarah dan Religi
Rumah Raja Rote	Kelurahan Namodale	Wisata Sejarah
Pusat Kerajinan Namu Ndao	Kelurahan Namodale	Wisata Budaya dan Minat Khusus

Lanjutan Tabel/Continued Table 7.5

Nama Objek Wisata Tourist Name	Lokasi Location	Jenis Daya Tarik Obyek Wisata Tourist Attraction
(1)	(2)	(3)
Gua Jepang	Desa Bebalain	Wisata Alam
Pemandian Oemau	Kelurahan Mokdale	Wisata Alam dan Wisata Tirta
Pantai Dombo	Desa Kuli	Wisata Bahari
Pantai Oelangga	Desa Loleoen	Wisata Alam
Bukit Danau Fulak	Desa Suelain	Wisata Alam
Air Terjun Oefamba	Desa Kolobolon	Wisata Alam
Agrowisata Buah Naga	Desa Kolobolon	Agrowisata
Batu Termanu	Kelurahan ONatali	Wisata Alam, Wisata Minat Khusus, Sejarah
Pantai Sosadale	Desa Ngodimeda	Wisata Bahari
Danau Peto	Desa Maubesi	Wisata Alam
Oeleak	Desa Ngodimeda	Wisata Alam
Pantai Leli	Kelurahan Onatali	Wisata Bahari
Mata Air Kaden	Desa Suebela	Wisata Alam dan Wisata Tirta
Pantai Fopo	Kelurahan Onatali	Wisata Bahari
Hutan Mangrove	Desa Maubesi	Wisata Alam
Batu Bolong Termanu	Kelurahan Onatali	Wisata Budaya
Gua Batu Intan	Desa Inaoe	Wisata Alam
Pantai Tolanamon	Desa Inaoe	Wisata Bahari
Tanjung Nggolo	Desa Dodaek	Wisata Bahari
Pantai Nasedale	Desa Dodaek	Wisata Bahari
Sailulik	Desa Dodaek	Wisata Bahari
Danau Seda	Desa Tebole	Wisata Alam

Lanjutan Tabel/Continued Table 7.5

Nama Objek Wisata Tourist Name	Lokasi Location	Jenis Daya Tarik Obyek Wisata Tourist Attraction
(1)	(2)	(3)
Danau Bisak	Desa Inaoe	Wisata Alam
Benteng Raja Lelenuk	Desa Sonimanu	Wisata Alam dan Sejarah
Letediu	Desa Oeledo	Wisata Alam dan Wisata Minat Khusus
Pantai Nusakdale	Desa Nusakdale	Wisata Bahari
Pantai Oeledo	Desa Oeledo	Wisata Bahari
Pantai Namohodale	Desa Tungganamo	Wisata Bahari
Pantai Nita	Desa Oeledo	Wisata Alam
Bukit Warna Letemasanggolo	Desa Lenupetu	Wisata Alam
Pantai Oesosole	Desa Faifua	Wisata Bahari
Pantai Bajo	Desa Londalusi	Wisata Bahari
Pantai Solokaelutu	Desa Mukekuku	Wisata Bahari
Gunung Lakamola	Desa Lakamola	Wisata Alam dan Wisata Minat Khusus
Rumah Raja Lunggu	Desa Lakamola	Wisata Sejarah
Rumah Raja Sjoen	Desa Faifua	Wisata Sejarah
Situs Bangkai Pesawat Terbang Teluk Fei	Desa Mukekuku	Wisata Sejarah
Laut Mati	Desa Daiamam	Wisata Bahari dan Alam
Danau Oendui	Desa Daurendale	Wisata Alam
Pantai Bo'a	Desa Bo'a	Wisata Bahari
Pantai Nemberala	Desa Nemberala	Wisata Bahari
Danau Oehela	Desa Sedeoen	Wisata Alam
Pantai Tongga	Desa Mboeain	Wisata Bahari

Lanjutan Tabel/Continued Table 7.5

Nama Objek Wisata Tourist Name	Lokasi Location	Jenis Daya Tarik Obyek Wisata Tourist Attraction
(1)	(2)	(3)
Pantai Pulau Ndo'o	Desa Ndao Nuse	Wisata Bahari
Pantai Pulau Ndao	Desa Ndao Nuse	Wisata Bahari
Pantai Nuse	Desa Nuse	Wisata Bahari
Meriam VOC	Desa Anarae	Wisata Sejarah
Taman Laut Ndao Nuse	Kawasan Perairan Ndao Nuse	Wisata Bahari
Padang Bunga Janda	Desa Nuse	Wisata Alam
Gua Oekode	Desa Tolama	Wisata Alam
Pantai Oenggae	Desa Oenggae	Wisata Bahari
Mata Air Mamen	Desa Edalode	Wisata Alam dan Wisata Tirta
Pantai Telindale	Desa Maubesi	Wisata Bahari
Titik Nol	Desa Dodaek	Wisata Alam
Gereja Loaholu	Desa Oelua	Wisata Sejarah dan Religi
Pantai Mbadokai	Desa Fuafuni	Wisata Bahari
Pulau Utak	Desa Landu	Wisata Bahari
Batu Helianak	Desa Oeseli	Wisata Alam
Pantai Sai	Desa Mbueain	Wisata Bahari
Pantai Sai	Desa Oebole	Wisata Bahari
Gua Fali	Desa Tolama	Wisata Alam

Catatan/Note: ...

Sumber/Source: Dinas Kebudayaan dan Pariwisata Kabupaten Rote Ndao/ Culture and Tourism Service of Rote ndao Regency

<https://rotendaokab.bps.go.id>



TRANSPORTASI DAN KOMUNIKASI
TRANSPORTATION AND COMMUNICATION

Arus Pelayaran di Pelabuhan Laut
Kabupaten Rote Ndao, 2023

Activities in Rote Ndao Regency by Port, 2023

Datang
Arrived

1.409

175.396

61.611,85

1 Kapal
Ship



2 Penumpang
Passenger



3 Barang
Cargo (Ton)



1.409

159.975

25.804,51

Berangkat
Departed

Jumlah Provider di Kabupaten
Rote Ndao, 2023

Number of Provider in Rote Ndao Regency, 2023

42

Telkomsel

1

Telkom

21

XL

1

Indosat

PENJELASAN TEKNIS**TECHNICAL NOTES**

1. Data transportasi dan komunikasi meliputi:
 - a. Panjang jalan
 - b. Angkutan (darat, laut, udara)
 - c. Pos dan telekomunikasi
2. Data panjang jalan Negara dan jalan provinsi bersumber dari Kementerian Pekerjaan Umum, sedangkan jalan kabupaten/kota bersumber dari Dinas Pekerjaan Umum Kabupaten/Kota.
3. Kendaraan bermotor adalah setiap kendaraan yang digerakkan oleh peralatan teknik yang ada pada kendaraan tersebut, biasanya digunakan untuk angkutan orang atau barang di atas jalan raya selain kendaraan yang berjalan di atas rel. Kendaraan bermotor yang dicatat adalah semua jenis kendaraan kecuali kendaraan bermotor TNI/Polri dan Korps Diplomatik.
4. Kunjungan kapal adalah kapal yang datang di pelabuhan baik untuk berlabuh di perairan maupun bersandar di dermaga.
5. Kantor Pos adalah pemberi pelayanan pengiriman barang, uang, dsb, dari suatu tempat ke tempat yang lain. Pengguna pelayanan biasanya diharuskan menempel perangko yang cukup pada sampul surat, kartu pos, pos wesel, warkat pos, paket dsb. Rumah Pos berfungsi sama seperti kantor pos dan kantor pos pembantu, bedanya rumah

1. *Data on transportations and communications cover:*
 - a. *Length of road*
 - b. *Transportation (land, sea, air)*
 - c. *Post and telecommunication*
2. *Data on the length of state and provincial roads were taken from the Ministry of Public Works, while the regency/city roads data were taken from Regency Public Works Offices.*
3. *Motor vehicles are any kind of vehicles motorized by machine set up in those vehicle. They are usually used for transporting peoples and goods on roads except vehicles moving along a railway line. The data cover all kinds of motor vehicles except those belong to Indonesia Army Force Indonesian State Police and Diplomatic Corps.*
4. *Ships call is a ship arriving at a port either for docking or berthing.*
5. *Post office is an establishment dealing with the delivery of goods, letters, money, etc from one place to another place. Service users usually put postage stamps on the envelope and postcard or are charged with amount of money in obtaining services such as money order, aerogramme package post, etc. A mailing house has the same function as post office and auxiliary*

1. pos biasanya terletak di daerah terpencil. 1. *post office. It is usually located in remote areas.*

<https://rotendaokab.bps.go.id>

ULASAN**DESCRIPTION****Transportasi**

Panjang jalan di kabupaten Rote Ndao tahun 2023 ada 459,83 km. 84,71 persen merupakan jalan yang menjadi wewenang dan tanggung jawab pemerintah kabupaten.

Selain transportasi darat yang menghubungkan antar wilayah dalam kabupaten ada juga transportasi laut yang menghubungkan pulau-pulau yang berpenghuni dalam kabupaten. Karena merupakan kabupaten kepulauan maka transportasi yang menghubungkan kabupaten Rote Ndao dengan wilayah lain adalah transportasi laut dan udara yang beroperasi setiap hari. Di kabupaten Rote Ndao ada 1 bandara dan 5 pelabuhan laut yaitu Pelabuhan Ba'a, Pantai Baru, Papela, Batutua dan Pelabuhan Ndao. Pada Tahun 2022 pelabuhan yang paling banyak menerima kunjungan dan melayani keberangkatan adalah pelabuhan Pantai Baru.

Komunikasi

Pelanggan telepon pada tahun 2020 berjumlah 1.149 dimana 610 merupakan pelanggan dari instansi pemerintah dan sisanya adalah pelanggan rumah tangga/perusahaan swasta.

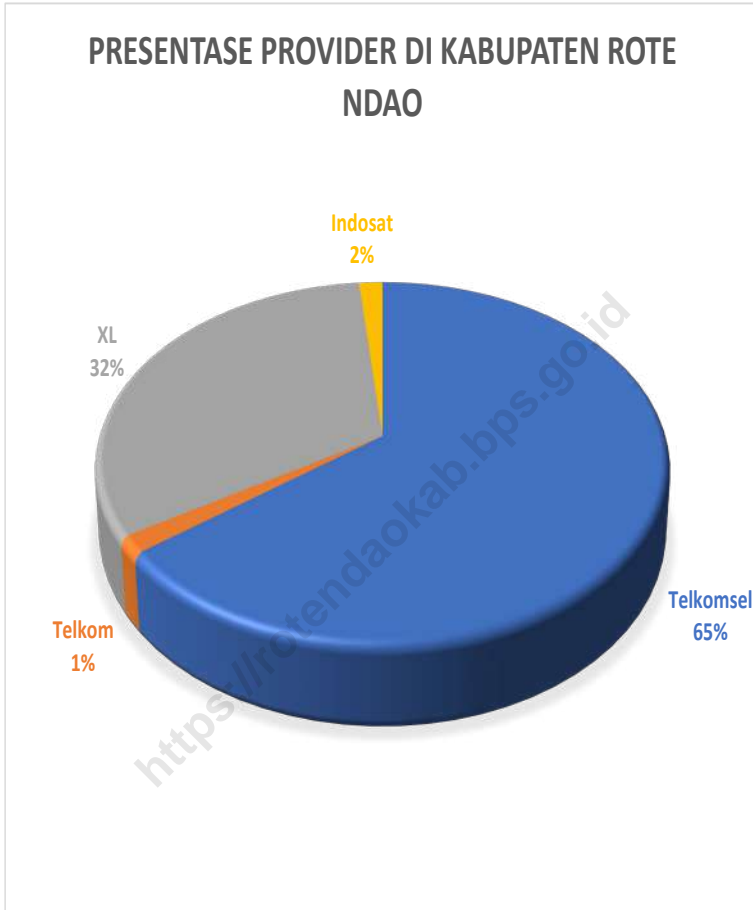
Transportation

The length of the road in Rote Ndao Regency in 2022 are 544.54 km. 84.76 percent were being authority and responsibility by the governments of Rote ndao regency.

To connects between regions within the district used land and sea transportation. Air and sea transportation used to connected Rote Ndao regency with other regency and there were 1 airport and 5 seaports that is Ba'a, Pantai Baru, Papela, Batutua and Ndao Port. In 2022, the port that received most visits and served departures was Pantai Batu port.

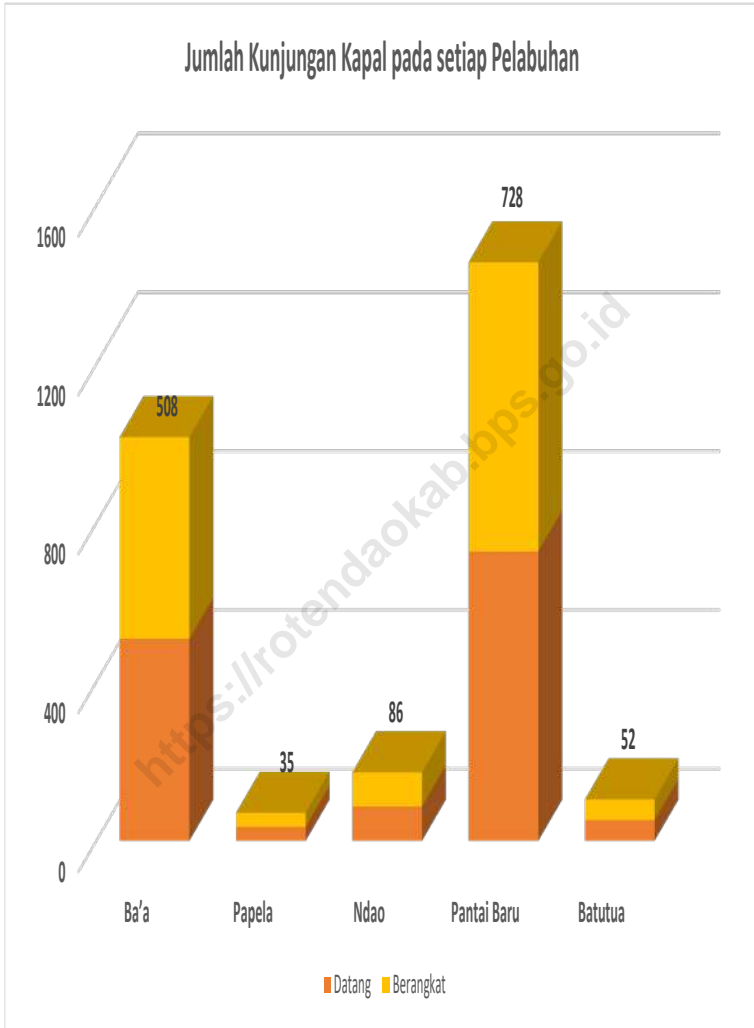
Communication

There were 1.149 cable telephone customers 610 customers were corporation and the rest were household customers / private companies.



Catatan/Note: ...
Sumber/Source: Dinas Komunikasi, Informatika, Statistik dan Persandian

Gambar 8.1 Jumlah Provider menurut kecamatan di Kabupaten Rote Ndao 2023
Number of Provider in Rote Ndao Regency, 2023



Catatan/Note: ...
 Sumber/Source: BPS-Survei SIMOPEL /BPS-SIMOPEL Survei

Gambar 8.2
Figures

Jumlah Kunjungan Kapal Laut pada Setiap Pelabuhan Laut di Kabupaten Rote Ndao, 2023
Number of Ships Calls in Every Port by Type of Cruise in Rote Ndao Regency, 2023

8.1 TRANSPORTASI TRANSPORTATION

Tabel 8.1.1 **Panjang Jalan¹ Menurut Tingkat Kewenangan Pemerintahan di Kabupaten Rote Ndao (km), 2021–2023**
Table 8.1.1 **Length of Roads¹ by Level of Government Authority in Rote Ndao Regency, (km), 2021–2023**

Tingkat Kewenangan Pemerintahan Level of Government Authority	2021	2022	2023
(1)	(2)	(3)	(4)
Negara ² /State ²	56,70	55,00	55,00
Provinsi/Province	28,01	28,01	28,01
Kabupaten/Kota Regency/Municipality	459,833	459,833	459,83
Jumlah/Total	544,54	542,84	542,84

Catatan/Note: ¹ Data tidak termasuk panjang jalan tol/Excluding toll road

² Berdasarkan Keputusan Menteri Pekerjaan Umum dan Perumahan Rakyat No. 248/KPTS/M/2016/Based on Public Work and Public Housing Ministerial Decree No. 248/KPTS/M/2016

Sumber/Source: Dinas Pekerjaan Umum dan Penataan Ruang Kabupaten Rote Ndao/ Public Works and Spatial Planning Service of Rote Ndao Regency

Tabel
Table 8.1.2

**Panjang Jalan Menurut Jenis Permukaan Jalan di
Kabupaten Rote Ndao (km), 2021–2023**
*Length of Roads by Type of Road Surface in Rote Ndao
Regency, (km), 2021–2023*

Jenis Permukaan Jalan <i>Type of Road Surface</i>	2021	2022	2023
(1)	(2)	(3)	(4)
Aspal/ <i>Paved</i>	143,581	328,68	345
Kerikil/ <i>Gravel</i>	219,297	116,055	106,30
Tanah/ <i>Soil</i>	7,240	12,700	5,800
Lainnya/ <i>Others</i>	1,605	2,40	2,800
Jumlah/Total	371,72	459,84	459,90

Catatan/*Note*: ¹ Data tidak termasuk panjang jalan tol/*Excluding toll road*

² Berdasarkan Keputusan Menteri Pekerjaan Umum dan Perumahan Rakyat No. 248/KPTS/M/2016/*Based on Public Work and Public Housing Ministerial Decree No. 248/KPTS/M/2016*

Sumber/*Source*: Dinas Pekerjaan Umum dan Penataan Ruang Kabupaten Rote Ndao/ *Public Works and Spatial Planning Service of Rote Ndao Regency*

Tabel 8.1.3 **Panjang Jalan Menurut Kondisi Jalan di Kabupaten Rote Ndao (km), 2021–2023**
Table **Length of Roads by Condition of Roads in Rote Ndao Regency, (km), 2021–2023**

Kondisi Jalan Condition of Roads	2021	2022	2023
(1)	(2)	(3)	(4)
Baik/Good	190,151	125,655	151,585
Sedang/Moderate	24,875	84,710	53,825
Rusak/Damage	18,270	6,000	18,764
Rusak Berat/Severely Damage	226,537	243,468	235,659
Jumlah/Total	459,83	459,83	459,83

Catatan/Note: ¹ Data tidak termasuk panjang jalan tol/Excluding toll road

² Berdasarkan Keputusan Menteri Pekerjaan Umum dan Perumahan Rakyat No. 248/KPTS/M/2016/Based on Public Work and Public Housing Ministerial Decree No. 248/KPTS/M/2016

Sumber/Source: Dinas Pekerjaan Umum dan Penataan Ruang Kabupaten Rote Ndao/ Public Works and Spatial Planning Service of Rote Ndao Regency

Tabel
Table 8.1.4

Jumlah Kunjungan Kapal Laut pada Setiap Pelabuhan Laut di Kabupaten Rote Ndao, 2023
Number of Ships Calls in Every Port by Type of Cruise in Rote Ndao Regency, 2023

	Pelabuhan Laut Port	Datang Arrival	Berangkat Departure
	(1)	(2)	(3)
1.	Ba'a/Ba'a	508	508
2.	Papela/Papela	35	35
3.	Ndao/Ndao	86	86
4.	Pantai Baru/Pantai Baru	728	728
5.	Batutua/Batutua	52	52
	Jumlah/Total	1.409	1.409

Catatan/Note: ...

Sumber/Source: BPS-Survei SIMOPEL /BPS-SIMOPEL Survei

Tabel 8.1.5 **Jumlah Penumpang Kapal Laut pada Setiap Pelabuhan Laut di Kabupaten Rote Ndao, 2023**
Number of Ship Passengers in Every Port by Type of Cruise in Rote Ndao Regency, 2023

Pelabuhan Laut Port		Datang Arrival	Berangkat Departure
(1)		(2)	(3)
1.	Ba'a/Ba'a	50.932	53.533
2.	Papela/Papela	2.618	3.063
3.	Ndao/Ndao	1.802	589
4.	Pantai Baru/Pantai Baru	118.790	101.350
5.	Batutua/Batutua	1.254	1.440
Jumlah/Total		175.396	159.975

Catatan/Note: ...

Sumber/Source: BPS-Survei SIMOPEL /BPS-SIMOPEL Survei

Tabel
Table 8.1.6**Volume Bongkar Muat Barang dan Hewan pada Setiap Pelabuhan Laut di Kabupaten Rote Ndao, 2023**
Volume of Loaded/Unloaded Cargo and Cattle in Rote Ndao Regency by Port, 2023

Pelabuhan Laut <i>Port</i>	Barang (ton) <i>Cargo</i>		Hewan (ekor) <i>Cattle</i>	
	Bongkar <i>Unloaded</i>	Muat <i>Loaded</i>	Bongkar <i>Unloaded</i>	Muat <i>Loaded</i>
(1)	(2)	(3)	(4)	(5)
1. Ba'a/Ba'a	22.974,14	4.370,86	-	-
2. Papela/Papela	1.485,25	2,18	-	60
3. Ndao/Ndao	354,78	920,82	-	-
4. Pantai Baru/Pantai Baru	17.004,23	17.173,52	-	-
5. Batutua/Batutua	19.793,44	3.373,13	-	-
Jumlah/Total	61.611,85	25.804,51	-	60

Catatan/Note: ...

Sumber/Source: BPS-Survei SIMOPEL /BPS-SIMOPEL Survei

Tabel
Table 8.1.7

Banyaknya Perjalanan, Arus Penumpang, Kendaraan dan Barang Melalui Angkutan Penyeberangan Ferry pada Pelabuhan Penyeberangan Pantai Baru di Kabupaten Rote Ndao, 2023
Number of Ferries Trip, Passangers, Vehicles and Cargo by Pantai Baru Port in Rote Ndao Regency, 2023

Uraian Description	Lintasan Penyeberangan Port	
	Kupang-Rote	Rote-Kupang
(1)	(2)	(3)
1. Perjalanan/Trip	728	728
2. Penumpang/Passangers (Orang/People)	118.790	101.350
3. Kendaraan/Vehicles	26.857	26.669
a. Kendaraan Roda 2/2 wheel	19.733	19.441
b. Kendaraan Roda 4/4 wheel	2.596	2.346
c. Kendaraan Roda 6/6 wheel	4.468	4.841
d. Alat Berat/Heavy Equipment	60	41
4. Barang/Cargo (ton)	-	-

Catatan/Note: ...

Sumber/Source: BPS-Survei SIMOPEL /BPS-SIMOPEL Survei

Tabel
Table 8.1.8**Banyaknya Perjalanan, Arus Penumpang, Kendaraan dan Barang Melalui Angkutan Penyeberangan Ferry pada Pelabuhan Penyeberangan Batutua di Kabupaten Rote Ndao, 2023****Number of Ferries Trip, Passangers, Vehicles and Cargo by Batutua Port in Rote Ndao Regency, 2023**

Uraian Description	Lintasan Penyeberangan Port	
	Kupang-Rote	Rote-Kupang
(1)	(2)	(3)
1. Perjalanan/Trip	52	52
2. Penumpang/Passangers (Orang/People)	1.254	1.440
3. Kendaraan/Vehicles	49	136
a. Kendaraan Roda 2/2 wheel	49	136
b. Kendaraan Roda 4/4 wheel	-	-
c. Kendaraan Roda 6/6 wheel	-	-
d. Alat Berat/Heavy Equipment	-	-
4. Barang/Cargo (ton)	19.788,64	3.323,80

Catatan/Note: ...

Sumber/Source: BPS-Survei SIMOPEL /BPS-SIMOPEL Survei

Tabel
Table 8.1.9

**Jumlah Kunjungan dan Penumpang Angkutan
Penyeberangan Ferry yang Naik dan Turun Pada
Pelabuhan Penyeberangan Pantai Baru di Kabupaten Rote
Ndao Menurut Bulan, 2023**
*Number of Ferries Visiting and Ferries' Passengers
Embarking and Disembarking in Port of Pantai Baru-Rote
Ndao Regency by Month, 2023*

Bulan Month	Jumlah Kunjungan Number of Visits	Jumlah Penumpang Number of Passengers	
		Datang Arrival	Berangkat Departure
(1)	(2)	(3)	(4)
Januari/January	52	6.437	6.232
Februari/February	48	4.123	3.978
Maret/March	62	7.579	7.210
April/April	58	10.301	9.384
Mei/May	56	7.710	7.986
Juni/June	55	12.838	11.225
Juli/July	50	10.936	9.914
Agustus/August	67	9.694	9.669
September/September	70	11.671	7.386
Oktober/October	67	12.100	9.882
November/November	72	12.187	9.001
Desember/December	71	13.247	9.636
Jumlah/Total	728	118.823	101.503

Catatan/Note: ...

Sumber/Source: BPS-Survei SIMOPEL /BPS-SIMOPEL Survei

Tabel
Table 8.1.10

Banyaknya Pesawat dan Penumpang yang Datang dan Berangkat melalui Pelabuhan Udara Lekunik di Kabupaten Rote Ndao, 2022-2023
Number of Arrival and Departure Airplanes via D. C. Saudale Airport in Rote Ndao Regency 2022-2023

Uraian Description	2022		2023	
	Datang Arrived	Berangkat Departed	Datang Arrived	Berangkat Departed
(1)	(2)	(3)	(4)	(5)
1. Kunjungan Pesawat	294	295	251	252
2. Penumpang	9.504	10.139	1.507	1.880

Catatan/Note: ...

Sumber/Source: BPS-Survei SIMOPEL /BPS-SIMOPEL Survei

Tabel
Table 8.1.11

**Volume Bongkar Muat Bagasi dan Kargo Melalui
Pelabuhan Udara Lekunik di Kabupaten Rote Ndao,
2022-2023**
**Volume of Loaded and Unloaded Airplane Cargoes via
D. C. Saudale Airport, 2022 -2023**

Uraian Description	2022		2023	
	Datang Arrived	Berangkat Departed	Datang Arrived	Berangkat Departed
(1)	(2)	(3)	(4)	(5)
1. Bagasi	37 723	34 128	12.748	13.810
2. Kargo	23 057	3 882	1.368	230

Catatan/Note: ...

Sumber/Source: BPS-Survei SIMOPEL /BPS-SIMOPEL Survei

8.2 KOMUNIKASI COMMUNICATION

Tabel 8.2.1 Jumlah Kantor Pos Pembantu Menurut Kecamatan di Kabupaten Rote Ndao, 2020–2023
Number of Post Offices Subsidiaries by District in Rote Ndao Regency, 2020–2023

Kecamatan District	2020	2021	2022	2023
(1)	(2)	(3)	(4)	(5)
01. Rote Barat Daya	1	1	1	1
02. Rote Barat Laut	-	-	-	-
03. Loaholu	-	-	-	-
04. Lobalain	1	1	1	1
05. Rote Tengah	-	-	-	-
06. Rote Selatan	-	-	-	-
07. Pantai Baru	1	1	1	1
08. Rote Timur	1	1	1	1
09. Landu Leko	-	-	-	-
10. Rote Barat	1	1	1	1
11. Ndao Nuse	-	-	-	1
Kabupaten Rote Ndao Rote Ndao Regency	5	5	5	6

Catatan/Note: ...

Sumber/Source: PT Pos Indonesia Cabang Rote Ndao / Pos Indonesia of Rote Ndao Branchrt

Tabel 8.2.2 Jumlah Pelanggan Telepon menurut Pengguna di Kabupaten Rote Ndao, 2011-2023
Number of Telephone Costumers in Rote Ndao Regency, 2011-2023

Tahun Year	Pelanggan / Costumers		
	Pemerintah Government	Swasta Private	Jumlah Total
(1)	(2)	(3)	(4)
2011	368	144	512
2012	369	144	513
2013	378	144	522
2014	379	146	525
2015	380	148	528
2016	383	149	532
2017	391	151	542
2018	391	162	553
2019	520	220	740
2020	610	539	1 149
2021
2022
2023

Catatan/Note: ...

Sumber/Source: PT Telkom Cabang Rote Ndao / Semi-Privatized Government-Owned Telecommunication Company of Rote Ndao Branch

Tabel
Table 8.2.3

Jumlah Provider menurut kecamatan di Kabupaten Rote Ndao 2023
Number of Provider in Rote Ndao Regency, 2023

Kecamatan <i>District</i>	Provider/Provider			
	Telkomsel	Telkom	XL	Indosat
(1)	(2)	(3)	(4)	(5)
01. Rote Barat Daya	5	-	-	-
02. Rote Barat Laut	3	-	1	-
03. Loaholu	2	-	-	-
04. Lobalain	15	1	13	1
05. Rote Tengah	4	-	2	-
06. Rote Selatan	1	-	-	-
07. Pantai Baru	3	-	-	-
08. Rote Timur	4	-	3	-
09. Landu Leko	1	-	1	-
10. Rote Barat	3	-	-	-
11. Ndao Nuse	1	-	1	-
Kabupaten Rote Ndao Rote Ndao Regency	42	1	21	1

Catatan/Note: ...

Sumber/Source: Dinas Komunikasi, Informatika, Statistik dan Persandian

Tabel 8.2.4 Jumlah BTS menurut kecamatan di Kabupaten Rote Ndao 2023
Table *Number of Base Transeiver Station in Rote Ndao Regency, 2023*

Kecamatan <i>District</i>	Jumlah BTS <i>Number of Base Transeiver Station</i>
(1)	(2)
01. Rote Barat Daya	8
02. Rote Barat Laut	8
03. Loaholu	5
04. Lobalain	20
05. Rote Tengah	9
06. Rote Selatan	4
07. Pantai Baru	7
08. Rote Timur	7
09. Landu Leko	3
10. Rote Barat	4
11. Ndao Nuse	2
Kabupaten Rote Ndao <i>Rote Ndao Regency</i>	77

Catatan/Note: ...

Sumber/Source: Dinas Komunikasi, Informatika, Statistik dan Persandian

PERBANKAN, KOPERASI, DAN HARGA-HARGA
BANKING, COOPERATIVES, AND PRICES

Jumlah Koperasi Aktif di Kabupaten Rote Ndao, 2023
Number of Active Cooperative in Rote Ndao Regency, 2023



172

Koperasi
Cooperative

Koperasi Simpan
Pinjam (Lainnya)

185

Koperasi Pegawai
Republik Indonesia
(KPRI)

7

Koperasi Karyawan
(KOPKAR)

1

Koperasi Unit Desa
(KUD)

10

Sumber: Dinas Koperasi, Usaha Kecil dan Menengah, Perindustrian dan Perdagangan Kabupaten Rote Ndao

Source: Cooperative, Micro Small and Medium Enterprises, Industry and Trade Service of Rote Ndao Regency Rote Ndao Regency

PENJELASAN TEKNIS

1. Koperasi adalah usaha yang beranggotakan orang-seorang atau badan hukum koperasi dengan melandaskan kegiatannya berdasarkan prinsip Koperasi sekaligus sebagai gerakan ekonomi rakyat yang berdasar atas asas kekeluargaan.
2. Data harga yang disajikan meliputi:
 - a. Indeks Harga Konsumen (IHK) dan laju inflasi.
 - b. Rata-rata harga eceran Sembilan Bahan Pokok di beberapa pasar di Kabupaten Rote Ndao.
3. Harga eceran Sembilan bahan makanan pokok diolah dari hasil survey Harga Konsumen BPS di beberapa pasar pada 15 komoditas.

TECHNICAL NOTES

1. *Cooperative is a business entity with the members of people or cooperative corporate bodies with activities are based on the cooperative principles as a form of public economy based on family principle.*
2. *Price statistics cover:*
 - a. *Consumer Price Index (CPI) and inflation rates.*
 - b. *Retail prices Average of Nine Essential in several traditional market.*
3. *The retail prices of Nine Essential are compiled from the monthly price survey conducted by the BPS-Statistics Indonesia in several traditional market for the purpose of this publication, are limited to 15 commodities.*

ULASAN**Koperasi**

Koperasi di kabupaten Rote Ndao pada tahun 2023 ada 172 unit, dimana terbanyak terdapat di Kecamatan Lobalain sebesar 31,39 persen dan terendah terdapat di Kecamatan Rete Timur hanya ada 2 koperasi. Pada Kecamatan Loaholu belum terdapat koperasi karena wilayah pemekaran. Pada tahun 2023 tidak ada penambahan Koperasi yang berbadan hukum. Pada Kabupaten Rote Ndao terdapat beberapa jenis koperasi seperti KUD, KPRI, KOPKAR, dan lainnya. KUD terbanyak terdapat di Kecamatan Rote Timur yaitu sebanyak 3 koperasi. KPRI terbanyak di Kecamatan Lobalain yaitu 6 koperasi. Sedangkan KOPKAR hanya ada 1 yaitu di Kecamatan Lobalain.

Harga

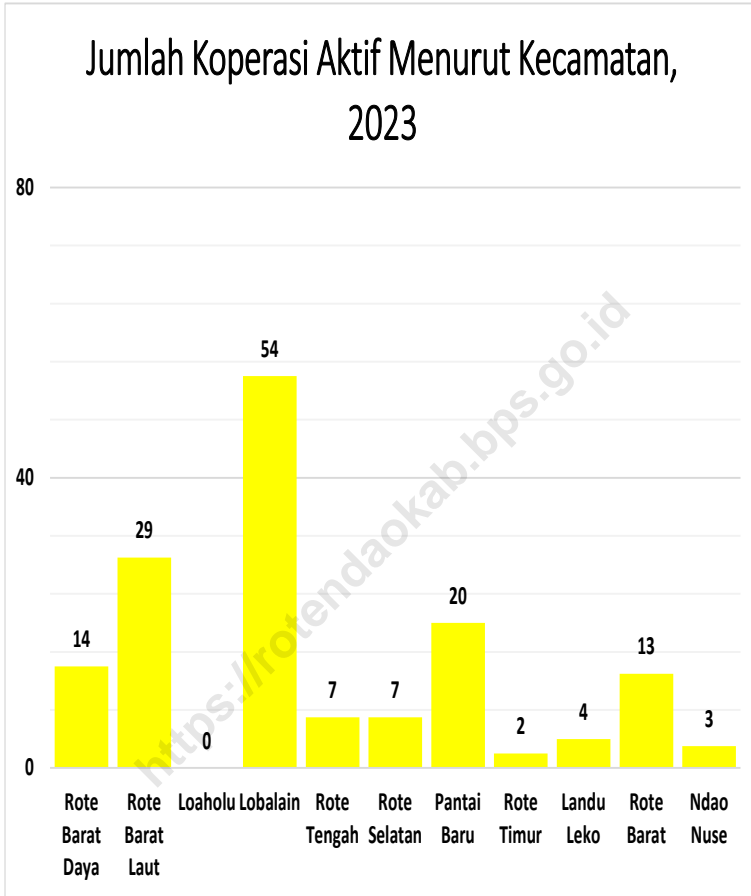
Bahan makanan dengan harga yang relatif stabil adalah Daging, sedangkan komoditas yang paling sering mengalami perubahan harga yang signifikan setiap bulan adalah Bawang Merah. Harga bawang merah paling tinggi Rp. 40.000,00 pada Bulan Maret dan April, sedangkan paling rendah Rp. 15.000 terjadi pada Bulan Agustus hingga Bulan Desember.

DESCRIPTION**Cooperative**

In 2023, there will be 172 cooperatives in Rote Ndao district, of which the highest is in Lobalain District at 31.39 percent and the lowest is in East Rete District, with only 2 cooperatives. In Loaholu District there are no cooperatives due to the expansion of the area. In 2023 there will be no additional cooperatives with legal entities. In Rote Ndao Regency there are several types of cooperatives such as KUD, KPRI, KOPKAR, and others. The largest number of KUDs is in East Rote District, namely 3 cooperatives. The largest KPRI in Lobalain District is 6 cooperatives. Meanwhile, there is only 1 KOPKAR, namely in Lobalain District.

Price

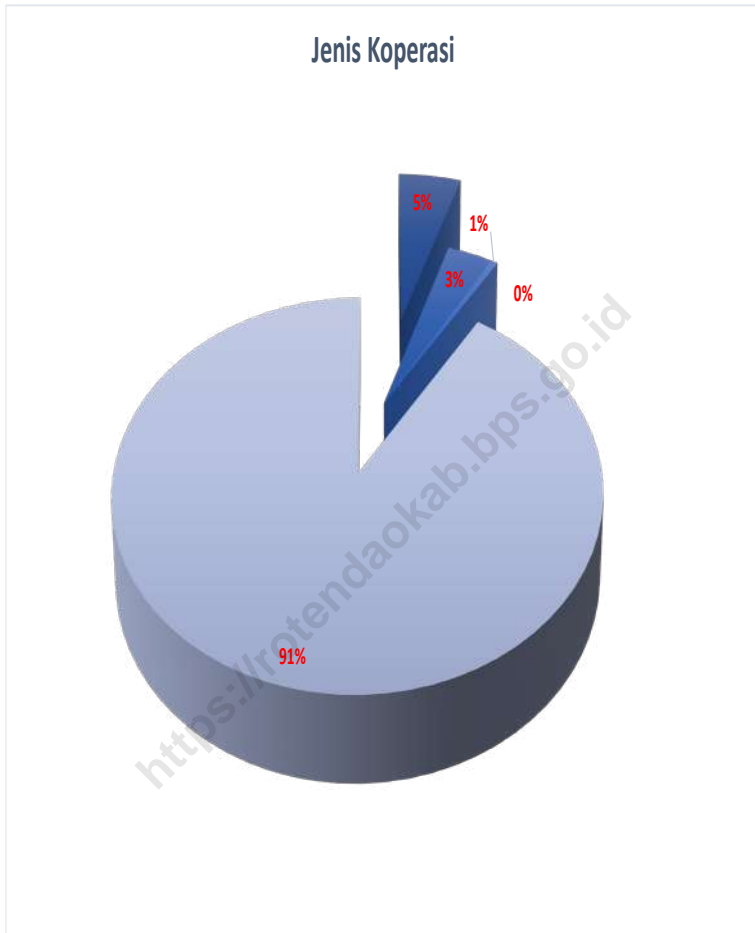
The foodstuff with a relatively stable price is Meat, while the commodity that most often experiences significant price changes every month is Shallots. The highest price of shallots is Rp. 40,000.00 in March and April, while the lowest Rp. 15,000 occurs in August to December.



Catatan/Note: Koperasi Aktif hanya yang melaksanakan RAT
 Sumber/Source: Dinas Koperasi, Usaha Kecil dan Menengah, Perindustrian dan Perdagangan Kabupaten Rote Ndao
Cooperative, Micro small and Medium Enterprises, Industry and Trade Service of Rote Ndao Regency Rote Ndao Regency

Gambar 9.1
Figures

Jumlah Koperasi Aktif Menurut Kecamatan di Kabupaten Rote Ndao, 2020–2023
Number of Active Cooperative by District in Rote Ndao Regency, 2020–2023



Catatan/Note: ...
Sumber/Source: Dinas Koperasi, Usaha Kecil dan Menengah, Perindustrian dan Perdagangan Kabupaten Rote Ndao
Cooperative, Micro small and Medium Enterprises, Industry and Trade Service of Rote Ndao Regency Rote Ndao Regency

Gambar 9.2
Figures

Jumlah Koperasi Menurut Jenis Koperasi dan Kecamatan di Kabupaten Rote Ndao, 2023
Number of Cooperative by Kind of Cooperative and District in Rote Ndao Regency, 2023

9.1 KOPERASI COOPERATIVE

Tabel 9.1.1 Jumlah Koperasi Aktif Menurut Kecamatan di Kabupaten Rote Ndao, 2020–2023
Number of Active Cooperative by District in Rote Ndao Regency, 2020–2023

Kecamatan District	2020	2021	2022	2023
(1)	(2)	(3)	(4)	(5)
01. Rote Barat Daya	17	17	17	14
02. Rote Barat Laut	38	27	27	29
03. Loaholu	-	18	18	-
04. Lobalain	58	67	67	54
05. Rote Tengah	11	10	10	7
06. Rote Selatan	6	6	6	7
07. Pantai Baru	22	20	20	20
08. Rote Timur	28	20	20	2
09. Landu Leko	7	4	4	4
10. Rote Barat	13	10	10	13
11. Ndao Nuse	2	4	4	3
Kabupaten Rote Ndao Rote Ndao Regency	202	203	203	172

Catatan/Note: Koperasi Aktif hanya yang melaksanakan RAT

Sumber/Source: Dinas Koperasi, Usaha Kecil dan Menengah, Perindustrian dan Perdagangan Kabupaten Rote Ndao
Cooperative, Micro small and Medium Enterprises, Industry and Trade Service of Rote Ndao Regency Rote Ndao Regency

Tabel
Table 9.1.2**Jumlah Koperasi Menurut Jenis Koperasi dan Kecamatan di Kabupaten Rote Ndao, 2023**
Number of Cooperative by Kind of Cooperative and District in Rote Ndao Regency, 2023

Kecamatan <i>District</i>	Jenis Koperasi/ Kind of Cooperative					Jumlah <i>Total</i>
	KUD	KPRI	KOPKAR	KOPPAS	Lainnya <i>Other</i>	
(1)	(2)	(3)	(4)	(5)	(6)	(7)
01. Rote Barat Daya	2	-	-	-	16	18
02. Rote Barat Laut	1	-	-	-	34	35
03. Loaholu	-	-	-	-	-	-
04. Lobalain	1	6	1	-	55	63
05. Rote Tengah	-	1	-	-	11	12
06. Rote Selatan	1	-	-	-	7	8
07. Pantai Baru	2	-	-	-	18	20
08. Rote Timur	3	-	-	-	21	24
09. Landu Leko	-	-	-	-	4	4
10. Rote Barat	-	-	-	-	16	16
11. Ndao Nuse	-	-	-	-	3	3
Kabupaten Rote Ndao Rote Ndao Regency	10	7	1	-	185	203

Catatan/Note: ...

Sumber/Source: Dinas Koperasi, Usaha Kecil dan Menengah, Perindustrian dan Perdagangan Kabupaten Rote Ndao
Cooperative, Micro small and Medium Enterprises, Industry and Trade Service of Rote Ndao Regency Rote Ndao Regency

9.2 HARGA PRICE

Tabel 9.2.1 Harga Eceran Beberapa Jenis Barang Menurut Bulan di Kabupaten Rote Ndao (Ribu rupiah), 2023
Retail Price of Some Strategic Commodities by Month in Rote Ndao Regency (Thousand rupiahs0, 2023)

Bulan Month	Satuan Unit	Jan	Feb	Mar	Apr	Mei	Jun
(1)	(2)	(3)	(4)				
Beras Lokal	kg	15	15	15	16	16	16
Bawang Merah	kg	23	26	40	40	35	30
Bawang Putih	kg	30	30	30	30	30	30
Cabe Merah	kg	62	60	60	60	62	62
Cabe Rawit	kg	45	55	75	100	100	90
Daging Ayam Ras	ekor	50	50	50	50	50	50
Daging Babi	kg	100	100	100	100	100	100
Daging Sapi	kg	100	100	100	100	100	100
Telur Ayam Ras	kg	37,5	37,5	37,5	37,5	32,5	32,5
Ikan	kg	33	33	32	30	30	30
Susu Bubuk	sachet	3,5	3,5	3,5	3,5	3,5	3,5
Susu Kental Manis	kaleng	11	11	12	12	12	12
Gula Pasir	kg	17	17	17	17	17	17
Garam	kg	3	3	3	3	3	3
Minyak Goreng	liter	26	26	26	26	26	26
Sabun Mandi	buah	3,5	3,5	3,5	3,5	3,5	3,5
Sabun Cuci	kg	18	18	20	20	20	20
Minyak Tanah	liter	8	8	8	9	9	8

Bersambung ke halaman berikut/ Continue to next page.....

Lanjutan Tabel/Continued Table 9.2

Bulan Month	Satuan Unit	Jul	Ags	Sep	Okt	Nov	Des
(1)	(2)	(3)	(4)				
Beras Lokal	kg	16	15	15	15	15	15
Bawang Merah	kg	25	15	15	15	15	15
Bawang Putih	kg	40	40	40	40	40	40
Cabe Merah	kg	60	60	60	60	60	60
Cabe Rawit	kg	80	80	80	80	80	80
Daging Ayam Ras	ekor	50	50	50	50	50	50
Daging Babi	kg	100	100	100	100	100	100
Daging Sapi	kg	100	100	100	100	100	100
Telur Ayam Ras	kg	37,5	37,5	37,5	37,5	32,5	32,5
Ikan	kg	33	33	30	30	30	30
Susu Bubuk	sachet	3,5	3,5	3,5	3,5	3,5	3,5
Susu Kental Manis	kaleng	12	12	12	12	12	12
Gula Pasir	kg	17	17	17	17	17	17
Garam	kg	3	3	3	3	3	3
Minyak Goreng	liter	26	26	26	26	26	26
Sabun Mandi	buah	3,5	3,5	3,5	3,5	3,5	3,5
Sabun Cuci	kg	20	20	20	20	20	20
Minyak Tanah	liter	8	7	7	7	8	8

Catatan/Note: ...

Sumber/Source: Badan Pusat Statistik, Survei Harga Konsumen/BPS-Statistics Indonesia, Consumer Price Survey

BAB
Chapter
10

PENGELUARAN PENDUDUK
POPULATION EXPENDITURE

Rata-Rata Pengeluaran Perkapita
Perbulan, 2023

Average Monthly Per Capita Expenditure, 2023

Rp **742.828**

Makanan
Food



Rp **398.464**

Bukan Makanan
Non Food



Rp **344.364**

PENJELASAN TEKNIS

1. Data pengeluaran dan konsumsi penduduk menurut kelompok barang diperoleh dari Survei Sosial Ekonomi Nasional (Susenas) BPS tahun 2019-2021, yang mencakup semua provinsi di Indonesia.
2. Data konsumsi/pengeluaran yang dikumpulkan pada Susenas panel dibagi menjadi dua kelompok yaitu konsumsi makanan dan bukan makanan.
3. Konsumsi/pengeluaran makanan dirinci menjadi 215 komoditi, masing-masing dikumpulkan data kuantitas dan nilainya.
4. Untuk konsumsi bukan makanan pada umumnya yang dikumpulkan hanya data nilainya, kecuali untuk beberapa jenis pengeluaran tertentu, seperti penggunaan listrik, air, gas, dan bahan bakar minyak (BBM) yang juga dikumpulkan kuantitasnya..

TECHNICAL NOTES

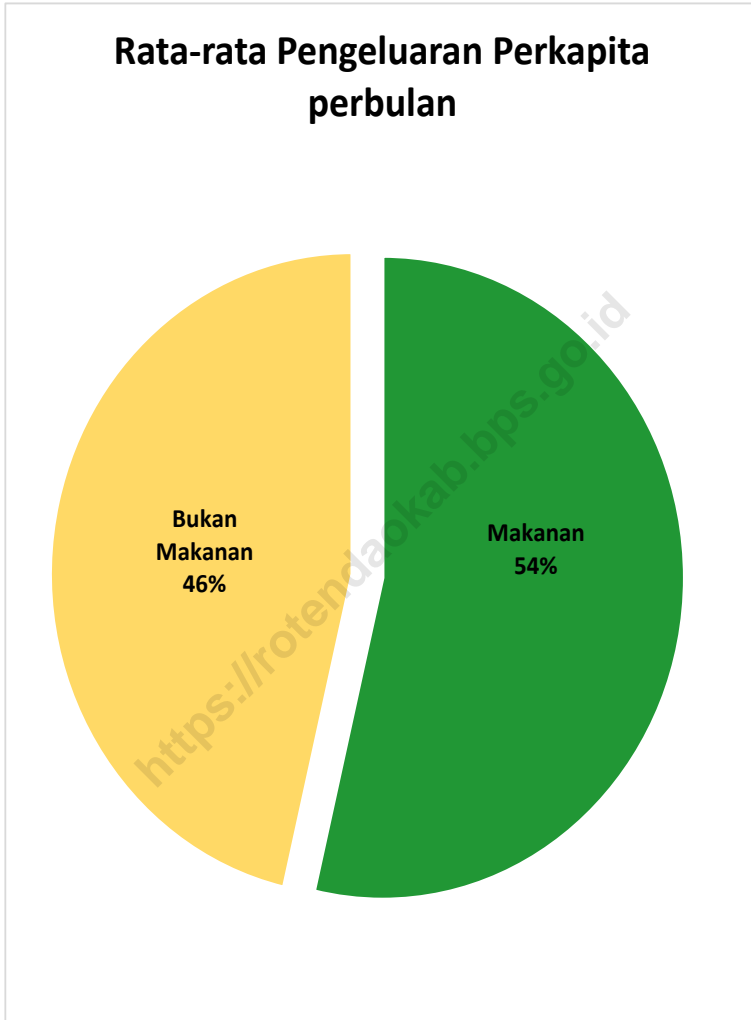
1. *Data on consumer expenditure and consumption by commodity group of expenditure are obtained from the 2021 National Socio-Economic Survey (Susenas), which covers all provinces in Indonesia.*
2. *The data of consumption/expenditure collected in Susenas Panel are divided into two groups, namely food and non-food consumption.*
3. *Consumption/expenditure on food covers 215 commodities, both quantity data and values are collected.*
4. *For consumption of non-food, the data collected in general are only their values, except for certain types of expenditure, such as electricity, water, gas, fuel, which are also collected for their quantity data.*

ULASAN

Rata-rata pengeluaran yang diukur BPS melalui susenas (Survei Sosial Ekonomi Nasional) adalah pengeluaran bahan makanan dan non makanan. Pada tahun 2022 pengeluaran rata-rata per kapita per bulan untuk kelompok makanan adalah Rp 337.410. Dari kelompok makanan, pengeluaran terbesar berturut-turut adalah padi-padian dengan nilai Rp 79.218, lkan dengan nilai Rp 48.391, dan sayur-sayuran dengan nilai Rp 46.065. Pengeluaran rata-rata perkapita per bulan bukan makanan adalah Rp 299.407, dengan pengeluaran terbesar adalah untuk perumahan dan fasilitas rumah tangga dengan nilai Rp166.807.

DESCRIPTION

Average expenditure as measured by BPS through the Susenas is expenditure on food and non-food items. In 2022 the average expenditure per capita per month for the food group is IDR 337.410. From the food group, the largest expenditures were grains with a value of Rp. 79.218, fish with a value of Rp. 48.391, and vegetables with a value of Rp. 46.065. The average monthly non-food expenditure per capita is IDR 299.407, with the largest expenditure on housing and household facilities with a value of IDR 166.807.



Catatan/Note: ...
 Sumber/Source: Badan Pusat Statistik, Survei Sosial Ekonomi Nasional (Susenas) Maret 2022 dan Maret 2023/
 BPS-Statistics Indonesia, National Socioeconomic Survey

Gambar 10.1
Figures

Persentase Pengeluaran per Kapita Sebulan Menurut Kelompok Komoditas di Kabupaten Rote Ndao, 2023
Percentage of Monthly Expenditure per Capita by Commodity Group in Rote Ndao Regency, 2023

Tabel
Table 10.1**Rata-rata Pengeluaran per Kapita Sebulan Menurut
Kelompok Komoditas di Kabupaten Rote Ndao (rupiah),
2022 dan 2023**
*Monthly Average Expenditure per Capita by Commodity
Group in Rote Ndao Regency, (rupiahs), 2022 and 2023*

Kelompok Komoditas/Commodity Group	2022	2023
(1)	(2)	(3)
Makanan/Food		
Padi-padian/Cereals	79.218,00	105.722
Umbi-umbian/Tubers	589,00	1.025
Ikan/udang/cumi/kerang/Fish/shrimp/common squid/shells	48.391,00	51.286
Daging/Meat	11.645,00	33.405
Telur dan susu/Eggs and milk	14.552,00	13.947
Sayur-sayuran/Vegetables	35.362,00	42.050
Kacang-kacangan/Legumes	3.360,00	4.753
Buah-buahan/Fruits	5.167,00	8.102
Minyak dan kelapa/Oil and coconut	12.921,00	14.965
Bahan minuman/Beverage stuffs	20.570,00	21.116
Bumbu-bumbuan/Spices	5.023,00	7.468
Konsumsi lainnya/Miscellaneous food items	5.096,00	4.297
Makanan dan minuman jadi/Prepared food and beverages	55.368,00	54.354
Rokok/Cigarettes	40.147,00	35.923
Jumlah makanan/Total food	337.410,00	398.464
Bukan makanan/Non-food		
Perumahan dan fasilitas rumah tangga/Housing and household facilities	166.807,00	208.927
Aneka barang dan jasa/Goods and services	63.376,00	65.958
Pakaian, alas kaki, dan tutup kepala/Clothing, footwear, and headgear	15.433,00	15.845
Barang tahan lama/Durable goods	25.072,00	14.914
Pajak, pungutan, dan asuransi/Taxes and insurance	28.153,00	35.005
Keperluan pesta dan upacara/kenduri/Parties and ceremonies	566,00	3.715
Jumlah bukan makanan/Total non-food	299.407	344.364
Jumlah/Total	636.817	742.828

Catatan/Note: ...

Sumber/Source: Badan Pusat Statistik, Survei Sosial Ekonomi Nasional (Susenas) Maret 2022 dan Maret 2023/BPS-Statistics Indonesia, National Socioeconomic Survey

Tabel 10.2
Table

Persentase Pengeluaran per Kapita Sebulan Menurut Kelompok Komoditas di Kabupaten Rote Ndao, 2022 dan 2023
Percentage of Monthly Expenditure per Capita by Commodity Group in Rote Ndao Regency, 2022 and 2023

Kelompok Komoditas/Commodity Group	2022	2023
(1)	(2)	(3)
Makanan/Food		
Padi-padian/ <i>Cereals</i>	12,44	14,24
Umbi-umbian/ <i>Tubers</i>	0,09	0,14
Ikan/udang/cumi/kerang/ <i>Fish/shrimp/common squid/shells</i>	7,60	6,90
Daging/ <i>Meat</i>	1,83	4,50
Telur dan susu/ <i>Eggs and milk</i>	2,29	1,88
Sayur-sayuran/ <i>Vegetables</i>	5,55	5,66
Kacang-kacangan/ <i>Legumes</i>	0,53	0,64
Buah-buahan/ <i>Fruits</i>	0,81	1,09
Minyak dan kelapa/ <i>Oil and coconut</i>	2,03	2,01
Bahan minuman/ <i>Beverage stuffs</i>	3,23	2,84
Bumbu-bumbuan/ <i>Spices</i>	0,79	1,01
Konsumsi lainnya/ <i>Miscellaneous food items</i>	0,80	0,58
Makanan dan minuman jadi/ <i>Prepared food and beverages</i>	8,69	7,32
Rokok/ <i>Cigarettes</i>	6,30	4,84
Jumlah makanan/Total food	52,98	53,64
Bukan makanan/Non-food		
Perumahan dan fasilitas rumah tangga/ <i>Housing and household facilities</i>	26,19	28,13
Aneka barang dan jasa/ <i>Goods and services</i>	9,95	8,88
Pakaian, alas kaki, dan tutup kepala/ <i>Clothing, footwear, and headgear</i>	2,42	2,13
Barang tahan lama/ <i>Durable goods</i>	3,94	2,01
Pajak, pungutan, dan asuransi/ <i>Taxes and insurance</i>	4,42	4,71
Keperluan pesta dan upacara/kenduri/ <i>Parties and ceremonies</i>	0,09	0,50
Jumlah bukan makanan/Total non-food	47,02	46,36
Jumlah/Total	100,00	100,00

Catatan/Note: ...

Sumber/Source: Badan Pusat Statistik, Survei Sosial Ekonomi Nasional (Susenas) Maret 2022 dan Maret 2023/BPS-Statistics Indonesia, National Socioeconomic Survey

Tabel
Table 10.3**Persentase Penduduk Menurut Golongan Pengeluaran Per Kapita Sebulan di Kabupaten Rote Ndao, 2023**
Percentage of Population by Class of Monthly Expenditure per Capita in Rote Ndao Regency, 2023

Golongan Pengeluaran Per Kapita Sebulan (rupiah) <i>Class of Monthly Expenditure per Capita (rupiahs)</i>	Persentase Penduduk <i>Percentage of Population</i>
(1)	(2)
< 150.000	-
150.000–199.999	-
200.000–299.999	2,65
300.000–499.999	33,87
500.000–749.999	31,68
750.000–999.999	12,89
1.000.000–1.499.999	11,59
> 1.500.000	7,33
Jumlah/Total	100,00

Catatan/Note: ...

Sumber/Source: Badan Pusat Statistik, Survei Sosial Ekonomi Nasional (Susenas) Maret/BPS-Statistics Indonesia, National Socioeconomic Survey March

PERDAGANGAN TRADE



Jumlah Pasar, 2023
Number of Markets, 2023

32 Pasar
Market

Sumber : Dinas Koperasi, Usaha Kecil dan Menengah,
Perindustrian dan Perdagangan Kabupaten Rote Ndao

Source : Cooperative, Micro Small and Medium Enterprises,
Industry and Trade Service of Rote Ndao Regency

PENJELASAN TEKNIS

1. Perdagangan atau perniagaan adalah kegiatan tukar menukar barang atau jasa atau keduanya yang berdasarkan kesepakatan bersama bukan pemaksaan. Pada masa awal sebelum uang ditemukan, tukar menukar barang dinamakan barter yaitu menukar barang dengan barang. Pada masa modern perdagangan dilakukan dengan penukaran uang. Setiap barang dinilai dengan sejumlah uang. Pembeli akan menukar barang atau jasa dengan sejumlah uang yang diinginkan penjual. Dalam perdagangan ada orang yang membuat yang disebut produsen. Kegiatannya bernama produksi. Jadi, produksi adalah kegiatan membuat suatu barang. Ada juga yang disebut distribusi. Distribusi adalah kegiatan mengantar barang dari produsen ke konsumen. Konsumen adalah orang yang membeli barang. Konsumsi adalah kegiatan menggunakan barang dari hasil produksi.
2. Pedagang Besar adalah sebuah unit usaha yang membeli dan menjual kembali barang-barang kepada pengecer dan pedagang besar lain.
3. Pedagang Sedang adalah sebuah unit usaha yang membeli dan menjual kembali barang-barang kepada pengecer dan konsumena

TECHNICAL NOTES

1. *Trade or commerce is the activity of exchanging goods or services or both based on mutual agreement, not coercion. In the early days before money was discovered, the exchange of goods was called bartering, namely the exchange of goods for goods. In modern times trading is carried out by exchanging money. Each item is valued by a certain amount of money. The buyer will exchange the goods or services for the amount the seller wants. In commerce there are people who make what are called producers. The activity is called production. So, production is the activity of making an item. There is also something called distribution. Distribution is the activity of delivering goods from producers to consumers. Consumers are people who buy goods. Consumption is the activity of using goods from production.*
2. *Lorem ipsum dolor sit amet, buy and resell goods to retailers and other big traders.*
3. *Medium Traders is a business unit that buy and resell goods to retailers and end customers.*

- akhir.
4. Pedagang kecil adalah pedagang yang kegiatannya berkaitan dengan penjualan barang dan jasa secara langsung pada konsumen akhir untuk kepentingan konsumsi pribadi atau nonbisnis dalam volume eceran/satuan.
 5. Pasar Tradisional adalah pasar yang pelaksanaannya bersifat tradisional tempat bertemunya penjual pembeli, terjadinya kesepakatan harga dan terjadinya transaksi setelah melalui proses tawar-menawar harga.
4. *Small Traders are traders whose activities are related to the sale of goods and services directly to the end consumers for personal consumption or non-business interests in retail volume/unit.*
 5. *Traditional market is a market that implementation traditional meeting place for sellers buyers, the price agreement and the transactions after the process of haggling over the price.*

<https://rotendaokab.go.id>

ULASAN

Pada tahun 2023 ada 10 PT dan 47 CV dan 172 Koperasi aktif yang berbadan hukum dan terdaftar di Dinas Dinas Penanaman Modal dan Pelayanan Terpadu Satu Pintu Kabupaten Rote Ndao.

Pasar sebagai area tempat jual beli barang dengan jumlah penjual lebih dari satu. Di Kabupaten Rote Ndao ada 32 Pasar, 2 Pasar Harian semua ada di kecamatan Lobalain dan sebagian besar adalah pasar mingguan baik yang beroperasi 1 maupun dua kali dalam seminggu. Dari 32 Pasar ini ada 4 Pasar yang sementara tidak aktif yaitu Pasar Lalukoen, Lekona, Oendule dan Dhao Paroa.

Jumlah pangan beras yang didistribusikan kemasyarakat oleh Badan Badan Urusan Logistik (Bulog) Kabupaten Rote Ndao pada tahun 2023 paling banyak berasal dari beras impor dari kabupaten lain dalam negeri yaitu 95,13 Persen. Persediaan Beras di Bolug pada tahun 2023 sebanyak 1.894.130 Kg yang mana 89,50 Persen disalurkan untuk kebutuhan pangan lokal dan sisanya dijadikan stok untuk tahun 2024.

DESCRIPTION

There were 10 PT and 47 CV and 172 Cooperatives that were incorporated and registered in Investment and One-Stop Integrated Services Service of Rote Ndao Regency Rote Ndao Regency.

Market as an area for buying and selling goods with more than one seller. There are 32 Markets, 2 Daily Markets are all in Lobalain district and most are weekly markets, which operate 1 or twice a week. From 32 markets there are 4 markets which were inactive, that are Lekona and Oendule Market and Dhao Paroa.

The number of rice was distributed to the public by the Logistics Affairs Agency (Bulog) of Rote Ndao Regency in 2023 mostly comes from imported from other regencies in Indonesia, it was 95,13 percent. Rice supplies in 2023 were 1.894.130 Kg which of 89,50 percent is distributed for local food needs and leftover is used as stock for next year.

Tabel
Table 11.1**Jumlah Sarana Perdagangan Menurut Jenisnya di
Kabupaten Rote Ndao, 2020–2023**
**Number of Trading Facilities by Type of Facility in Rote Ndao
Regency, 2020–2023**

Jenis Sarana Perdagangan <i>Type of Trading Facilities</i>	2020	2021	2022	2023
(1)	(2)	(3)	(4)	(5)
Pasar/Market	32	32	32	...
Toko/Store	36
Kios	316
Warung	-
Jumlah/Total	384	32	32	...

Catatan/Note: ...

Sumber/Source: Dinas Koperasi, Usaha Kecil dan Menengah, Perindustrian dan Perdagangan Kabupaten Rote Ndao / *Cooperative, Micro Small and Medium Enterprises, Industry and Trade Service of Rote Ndao Regency*

Tabel
Table 11.2

**Jumlah Perusahaan Menurut Bentuk Badan Hukum di
Kabupaten Rote Ndao, 2021-2023**
*Number of Establishments by Trade Scale in Rote Ndao
Regency, 2021-2023*

Perusahaan Berbadan Hukum <i>Establishments by trade Scale</i>	2021	2022	2023
(1)	(3)	(4)	(5)
PT	...	10	10
CV/Firma	...	47	47
Koperasi	203	203	172
Perorangan	...	505	505
Lainnya	...	-	-
Jumlah/Total	203	552	734

Catatan/Note: ...

Sumber/Source: Dinas Penanaman Modal dan Pelayanan Terpadu Satu Pintu Kabupaten Rote Ndao / *Investment and One-Stop Integrated Services of Rote Ndao Regency*

Tabel 11.3 Jumlah Pedagang Menurut Kecamatan di Kabupaten Rote Ndao, 2023
Number of Traders by District and Scale in Rote Ndao Regency, 2023

Kecamatan <i>District</i>	Pedagang Besar <i>Big Traders</i>	Pedagang Menengah <i>Medium Traders</i>	Pedagang Kecil <i>Small Traders</i>
(1)	(2)	(3)	(4)
01. Rote Barat Daya	-	-	213
02. Rote Barat Laut	-	-	230
03. Loaholu	-	-	6
04. Lobalain	-	-	171
05. Rote Tengah	-	-	16
06. Rote Selatan	-	-	15
07. Pantai Baru	-	-	26
08. Rote Timur	-	-	6
09. Landu Leko	-	-	5
10. Rote Barat	-	-	12
11. Ndao Nuse	-	-	4
Kabupaten Rote Ndao Rote Ndao Regency	-	-	704

Catatan/Note: Data tahun 2022

Sumber/Source: Dinas Koperasi, Usaha Kecil dan Menengah, Perindustrian dan Perdagangan Kabupaten Rote Ndao / *Cooperative, Micro Small and Medium Enterprises, Industry and Trade Service of Rote Ndao Regency*

Tabel
Table 11.4

**Penyaluran Komoditas Penting di Kabupaten Rote Ndao
(Kg), 2021-2023**
**Number of Establishments by Business Sector in Rote Ndao
Regency, 2021-2023**

Uraian Description	Beras Rice		
	2021	2022	2023
(1)	(2)	(3)	(4)
1. Stok Awal Tahun	97.751,21	59.788,01	103.056,08
2. Pengadaan Lokal	2.750,00	10.950,00	-
3. Pemasukan dari Kabupaten Lain	1.500.000,00	531.880,00	2.013.300
4. Pemasukan dari Provinsi Lain	-	25.000,00	-
5. Impor dari Luar Negeri	-	-	-
6. Persediaan	-	-	-
7. Penyaluran Lokal	1.537.963,20	524.562,70	1.894.130
8. Penyaluran ke Kabupaten Lain	-	-	-
9. Penyaluran ke Provinsi Lain	-	-	-
10. Ekspor ke Luar Negeri	-	-	-
11. Stok Akhir Tahun	59.788,01	103.056,08	119.170
Kabupaten Rote Ndao Rote Ndao Regency	3.198.252,42	1.255.236,79	4.129.656,08

Catatan/Note: ...

Sumber/Source: Perum Bulog Kabupaten Rote Ndao / Perum Bulog of Rote Ndao Regency

Tabel
Table 11.5**Jumlah Sarana Perdagangan Menurut Jenisnya di
Kabupaten Rote Ndao, 2020–2023**
**Number of Trading Facilities by Type of Facility in Rote Ndao
Regency, 2020–2023**

Kecamatan District	Jumlah Pasar Number of Traditional Markets	Nama Pasar Name of Traditional Markets	Jenis Pasar Kind of Traditional Markets
010. Rote Barat Daya	5	1. Mbokak	Mingguan
		2. Tudameda	Mingguan
		3. Lalukoen	-
		4. Oeseli	Mingguan
		5. Sakubatun	Mingguan
020. Rote Barat Laut	2	1. Busalangga	Mingguan
		2. Moal	Mingguan
021. Loaholu	2	1. Oelua	Mingguan
		2. Boni	Mingguan
030. Lobalain	4	1. Tuturkalain	Harian
		2. Metina	Harian
		3. Holoama	Mingguan
		4. Kuli	Mingguan
040. Rote Tengah	2	1. Nggodimedda	Mingguan
		2. Oendule	-
041. Rote Selatan	2	1. Oele	Mingguan
		2. Seda	Mingguan

Lanjutan Tabel/*Continued Table 11.5*

Kecamatan <i>District</i>	Jumlah Pasar <i>Number of Traditional Markets</i>	Nama Pasar <i>Name of Traditional Markets</i>	Jenis Pasar <i>Kind of Traditional Markets</i>
050. Pantai Baru	5	1. Olafuliha'a	Mingguan
		2. Batulilok	Mingguan
		3. Sonimanu	Mingguan
		4. Oeledo	Mingguan
		5. Lekona	-
060. Rote Timur	4	1. Lalao	Mingguan
		2. Oesuti	Mingguan
		3. Batefalu	Mingguan
		4. Papela	Mingguan
061. Landu Leko	3	1. Daiama	Mingguan
		2. Sotimori	Mingguan
		3. Lifileo	Mingguan
070. Rote Barat	2	1. Oenitas	Mingguan
		2. Sedeoen	Mingguan
071. Ndao Nuse	1	1. Dhaoparoha	-
Jumlah/Total	32		

Catatan/*Note*: ...Sumber/*Source*: Dinas Koperasi, Usaha Kecil dan Menengah, Perindustrian dan Perdagangan Kabupaten Rote Ndao /
Cooperative, Micro small and Medium Enterprises, Industry and Trade Service of Rote Ndao Regency Rote Ndao Regency

<https://rotendaokab.bps.go.id>

SISTEM NERACA NASIONAL
SYSTEM OF REGIONAL ACCOUNTS

Produk Domestik Regional Bruto
Atas Dasar Harga Belaku, 2023**

Gross Regional Domestic Product Based on Current Prices, 2023

Rp 3.746,67 Miliar
Billion

3 Lapangan Usaha Penyumbang
PDRB Terbesar, 2023**

*Top 3 Contributors of GRDP, 2023***

Pertanian
Billion

Jasa Pendidikan
Billion

**Administrasi Pemerintahan,
Pertahanan, dan
Jaminan Sosial Wajib**
*Public Administration and Defence,
Compulsory Social Security*

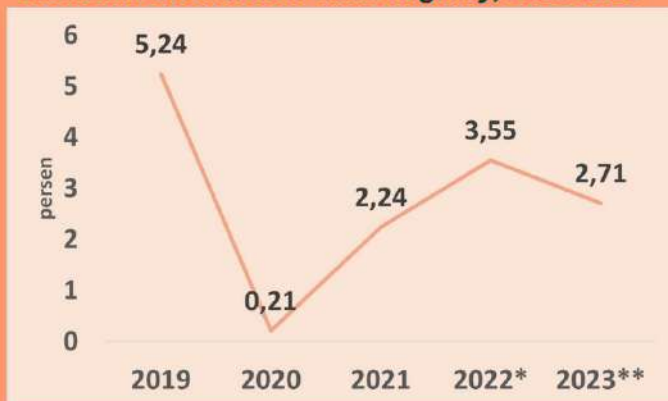
49,33%

11,96%

11,93%

Pertumbuhan Ekonomi Kabupaten
Rote Ndao, 2019-2023

Economic Growth Rote Ndao Regency, 2019-2023



PENJELASAN TEKNIS

1. Produk Domestik Regional Bruto (PDRB) menggambarkan kemampuan suatu wilayah untuk menciptakan output (nilai tambah) pada suatu waktu tertentu. Untuk menyusun PDRB digunakan 2 pendekatan yaitu sektoral dan penggunaan. Keduanya menyajikan komposisi data nilai tambah dirinci menurut sumber kegiatan ekonomi (sektoral) dan menurut komponen penggunaannya.
2. Penyajian PDRB menurut sektor dirinci menurut total nilai tambah dari seluruh sektor ekonomi yang mencakup sektor Pertanian; Pertambangan dan Penggalian; Industri Pengolahan; Listrik, Gas dan Air Bersih; Konstruksi; Perdagangan, Restoran dan Hotel; Pengangkutan dan Komunikasi; Lembaga Keuangan; dan Jasa-jasa.
3. PDRB menurut penggunaan dirinci menurut komponen pengeluaran konsumsi rumah tangga (termasuk lembaga nirlaba), pengeluaran konsumsi pemerintah, pembentukan modal tetap bruto, perubahan inventori, ekspor dan impor.
4. Pengeluaran konsumsi rumah tangga mencakup berbagai pengeluaran konsumsi akhir rumah tangga atas barang dan

TECHNICAL NOTES

1. *The basic measure of output arising from economic activity is known as Gross Domestic Regional Product (GDRP) at the regional level (provinces/regencies/municipalities). To compile these statistics, two approaches have been used i.e. "production approach" and "expenditure approach". The first approach is to measure value added produced by various kinds of economic activities, while the second approach is to measure final uses of the country's output.*
2. *GDRP by sector is classified by types of economic activities such as Agriculture; Mining and Quarrying; Manufacturing; Electricity, Gas and Water Supply; Construction; Wholesale and Retail Trade, Restaurants and Hotels; Transport and Communication; Finance, Insurance, Real Estate and Business Services; and other Services.*
3. *GRDP by type of expenditures is classified into: Private consumption expenditure (household and non-profit institution); Government consumption expenditure; Gross fixed capital formation; Changes in inventories; Exports and Imports.*
4. *Household consumption expenditures consist of expenditures incurred by households, which are used for both individual or collective*

jasa untuk memenuhi kebutuhan individu maupun kelompok secara langsung. Pengeluaran rumah tangga di sini mencakup pembelian untuk makanan dan bukan makanan (barang dan jasa) di dalam negeri maupun di luar negeri. Termasuk pula di sini pengeluaran lembaga nir laba yang tujuan usahanya adalah untuk melayani keperluan rumah tangga.

5. Pengeluaran konsumsi pemerintah mencakup pengeluaran pemerintah untuk belanja pegawai, penyusutan maupun belanja barang (termasuk biaya perjalanan, pemeliharaan dan pengeluaran rutin lainnya), baik yang dilakukan oleh pemerintah pusat maupun pemerintah daerah.
6. Pembentukan modal tetap bruto mencakup pengadaan, pembuatan dan pembelian barang modal. Barang modal dimaksud adalah barang-barang yang digunakan untuk proses produksi, tahan lama atau yang mempunyai umur pemakaian lebih dari satu tahun seperti bangunan, mesin-mesin dan alat angkutan. Termasuk pula di sini perbaikan besar (berat) yang sifatnya memperpanjang umur atau mengubah bentuk atau kapasitas barang modal tersebut. Pengeluaran barang modal untuk keperluan militer tidak dicakup disini tetapi digolongkan sebagai

needs. Household consumptions are classified into food and non-food (goods and services) expenditures that may take place in domestic or abroad. Expenditure here include expenditures of Non-profit institutions serving households.

5. *Government consumption expenditures for the compensation of employees, capital consumption (depreciation) and intermediate consumption (including travel allowance, maintenance cost, and other routine expenditures) spent by either central or local government.*
6. *Gross fixed capital formation consists of resident producers acquisitions, less disposals, of fixed assets during a given period plus certain addition to the value of non-produced assets done by the productive activity of producer or institutional units. Fixed assets are tangible and intangible assets production that are used by themselves and repeatedly, or continuously in process of production for more than one year. The expenditure for military purposes are classified as government expenditure not as capital formation.*

pengeluaran pemerintah.

7. Ekspor barang dan jasa merupakan transaksi perdagangan barang dan jasa dari penduduk (residen) ke bukan penduduk (non residen). Impor barang dan jasa adalah transaksi perdagangan dari bukan penduduk ke penduduk. Ekspor dan impor barang terjadi pada saat terjadi perubahan hak kepemilikan barang antara penduduk dengan bukan penduduk (dengan atau tanpa perpindahan fisik barang tersebut).
 8. PDRB maupun agregat turunannya disajikan dalam 2 (dua) versi penilaian, yaitu atas dasar "harga berlaku" dan atas dasar "harga konstan". Disebut sebagai harga berlaku karena seluruh agregat dinilai dengan menggunakan harga pada tahun berjalan, sedangkan harga konstan penilaiannya didasarkan kepada harga satu tahun dasar tertentu. Dalam publikasi di sini digunakan harga tahun 2010 sebagai dasar penilaian.
 9. Laju pertumbuhan PDRB diperoleh dari perhitungan PDRB atas dasar harga konstan. Diperoleh dengan cara mengurangi nilai PDRB pada tahun ke n terhadap nilai pada tahun ke n-1 (tahun sebelumnya), dibagi dengan nilai pada tahun ke n-1, kemudian dikalikan dengan 100 persen. Laju pertumbuhan menunjukkan per-
7. *Exports of goods and services consist of transactions of goods and services from residents to non-residents. Imports of goods and services from non-residents to residents. Exports and imports of goods occur when there are changes in ownership of goods between residents and nonresidents (with or without physical movements of goods across frontiers).*
 8. *GRDP and its aggregations are presented in two forms: at current market prices and at constant base year market prices. In presenting current market prices, all aggregates are valued at current market prices are shown by valuing all aggregates at fixed base year prices. Year of 2010 is used as the base year in this publication.*
 9. *Growth rate of GRDP is derived from GRDP at constant market prices. It is obtained by subtracting the value of BRDP year n with the value of GRDP year n-1 then multiplied by 100 percent. The growth rate of GRDP explains the income growth during the given period.*

kembangan agregat pendapatan dari satu waktu tertentu terhadap waktu sebelumnya.

10. Produk Regional Bruto (PRB) adalah PDRB ditambah dengan pendapatan faktor neto dari luar negeri. Pendapatan faktor neto merupakan pendapatan faktor produksi yang diterima dikurangi dengan pendapatan yang dibayarkan dari/ke luar negeri oleh residen dan non-residen. Pendapatan factor produksi meliputi upah dan gaji, deviden, bunga modal, royalty maupun pendapatan atas factor kepemilikan lainnya.
 11. Produk Regional Neto adalah PDRB dikurangi dengan penyusutan atas ausnya nilai barang modal tetap yang digunakan dalam proses produksi selama satu tahun. Disebut juga sebagai Produk Regional Neto atas dasar harga pasar.
 12. Produk Regional Neto atas dasar biaya faktor adalah Produk Regional Neto atas dasar harga pasar dikurangi dengan pajak tidak langsung neto (pajak tidak langsung dikurangi subsidi). Dengan istilah lain disebut sebagai Pendapatan Regional, yang menggambarkan pendapatan yang benar-benar diterima oleh penduduk Rote Ndao.
 13. Pendapatan Regional per kapita adalah pendapatan regional atau pendapatan regional neto atas
10. *Gross Regional Product is gross regional product plus net factor income from aboard. Net factor incaome is received minus paid incomes due the ownwership of production factor from or to non-residents. This income could be in the form of compensation of employees, dividend, capital interests, royalties and income from other properties factors.*
 11. *Net Regional Product is gross regional product minus the depreciation of fixed capital goods utilited in the process of production in one year. It is also called Net Regional Product at market prices.*
 12. *Net Regional Product at factor costs equals to net regional product at market prices minus net indirect taxes (indirect taxes less subsidies). It is also known as regional income that describes income actually received by NTT residents.*
 13. *Per capital regional income is regional income or net regional product at factor costs divided by*

dasar biaya factor dibagi dengan jumlah penduduk pertengahan tahun.

mid-year population.

<https://rotendaokab.bps.go.id>

ULASAN**DESCRIPTION****Produk Domestik Regional Bruto**

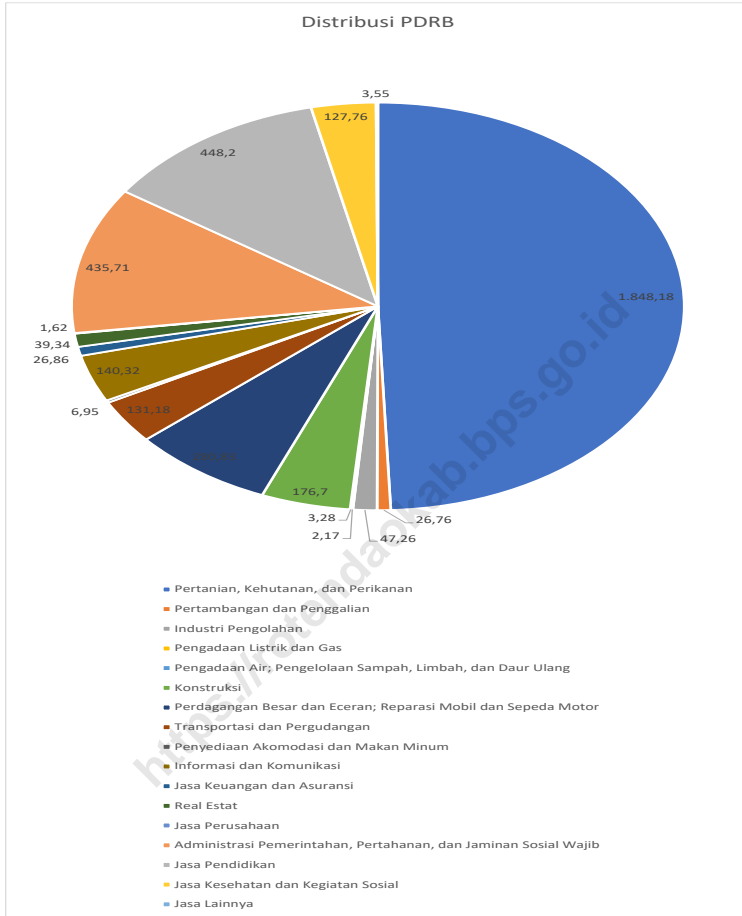
Sumbangan terbesar untuk Produk Domestik Regional Bruto (PDRB) menurut Lapangan Usaha atas dasar harga berlaku (ADHB) Kabupaten Rote Ndao tahun 2023 masih berasal dari sektor Pertanian, Kehutanan dan Perikanan yaitu sebesar 49,33 persen. Berikutnya adalah sektor jasa pendidikan sebesar 11,96 persen, dan yang ketiga adalah sektor Administrasi Pemerintahan, Pertahanan, dan Jaminan Sosial Wajib dengan sumbangan sebesar 11,63 persen.

PDRB menurut Lapangan Usaha atas dasar harga konstan 2010 (ADHK), perekonomian Kabupaten Rote Ndao pada tahun 2023 mengalami pertumbuhan sebesar 2,71 persen, mengalami kenaikan yang signifikan namun masih lebih rendah jika dibandingkan dengan tahun 2022 yang sebesar 3,55 persen. Seiring dengan berkurangnya pandemi Covid-19 pada tahun 2023 semua sektor mengalami pertumbuhan positif.

Gross Regional Domestic Product

The biggest contribution for Gross Regional Domestic Product (GRDP) by Industry at Current Prices of Rote in 2023 was agriculture, forestry and fishing sector 49,33 percent. It was followed by Education 11,96 percent and third it was public administration and defense; compulsory social security sector 11,63 percent.

At constant 2010 price, the economy of Rote in 2023 was 2,71 percent, increased significantly but still lower than the economy at 2022 was 3,55 percent. Along with the reduced Covid-19 pandemic in 2023 all sectors experience positive growth.

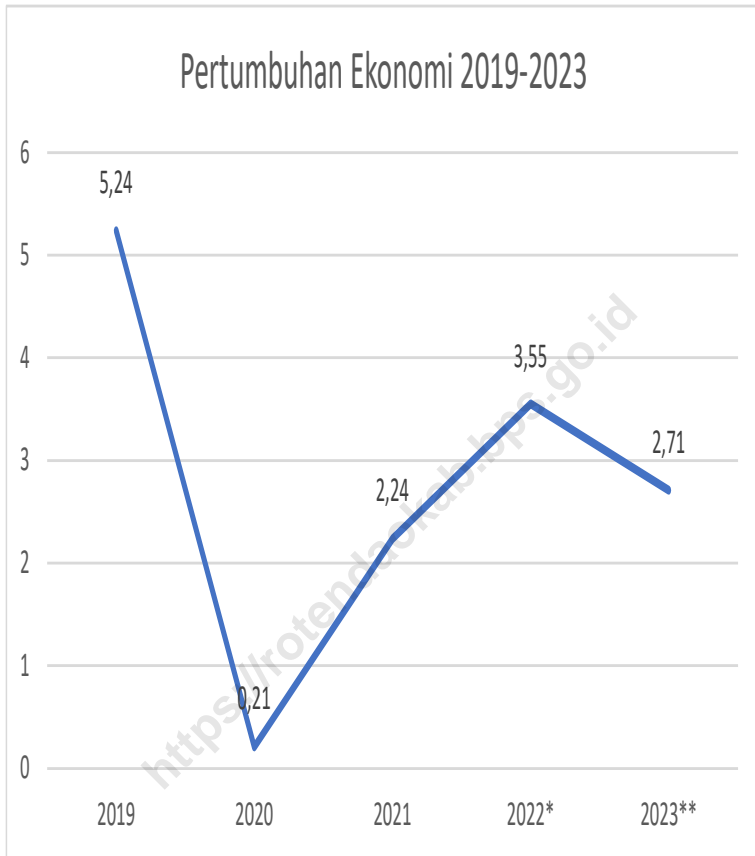


Catatan/Note: ...

Sumber/Source: Badan Pusat Statistik, berbagai sensus, survei dan sumber lain/BPS-Statistics Indonesia, various census, survey, and other sources

Gambar 12.1
Figures

Distribusi Persentase Produk Domestik Regional Bruto Atas Dasar Harga Berlaku Menurut Lapangan Usaha di Kabupaten Rote Ndao, 2023
Percentage Distribution of Gross Regional Domestic Product at Current Market Prices by Industry in Rote Ndao Regency, 2023



Catatan/Note: ...

Sumber/Source: Badan Pusat Statistik, berbagai sensus, survei dan sumber lain/BPS-Statistics Indonesia, various census, survey, and other sources

Gambar
Figures 12.2

Laju Pertumbuhan Produk Domestik Regional Bruto Atas Dasar Harga Konstan 2010 di Kabupaten Rote Ndao (persen), 2019–2023
Growth Rate of Gross Regional Domestic Product at 2010 Constant Market Prices in Rote Ndao Regency (percent), 2019–2023

Tabel
Table 12.1.

**Produk Domestik Regional Bruto Atas Dasar Harga
Berlaku Menurut Lapangan Usaha di Kabupaten Rote
Ndao (miliar rupiah), 2019–2023**
*Gross Regional Domestic Product at Current Market Prices
by Industry in Rote Ndao Regency (billion rupiahs), 2019–
2023*

Lapangan Usaha/Industry		2019	2020	2021	2022*	2023**
(1)		(2)	(3)	(4)	(5)	(6)
A	Pertanian, Kehutanan, dan Perikanan/ <i>Agriculture, Forestry, and Fishing</i>	1.478,60	1.510,32	1592,66	1.744,02	1.848,18
B	Pertambangan dan Penggalian/ <i>Mining and Quarrying</i>	22,42	23,02	23,74	24,97	26,76
C	Industri Pengolahan/ <i>Manufacturing</i>	38,88	38,47	36,46	39,52	47,26
D	Pengadaan Listrik dan Gas/ <i>Electricity and Gas</i>	1,30	1,64	1,78	1,89	2,17
E	Pengadaan Air; Pengelolaan Sampah, Limbah, dan Daur Ulang/ <i>Water Supply; Sewerage, Waste Management, and Remediation Activities</i>	2,57	2,74	3,10	3,16	3,28
F	Konstruksi/ <i>Construction</i>	157,17	140,80	148,93	158,94	176,70
G	Perdagangan Besar dan Eceran; Reparasi Mobil dan Sepeda Motor/ <i>Wholesale and Retail Trade; Repair of Motor Vehicles and Motorcycles</i>	218,22	211,47	224,75	252,67	280,83
H	Transportasi dan Pergudangan/ <i>Transportation and Storage</i>	104,60	100,74	104,33	120,28	131,18
I	Penyediaan Akomodasi dan Makan Minum/ <i>Accommodation and Food Service Activities</i>	6,49	5,89	6,14	6,60	6,95
J	Informasi dan Komunikasi/ <i>Information and Communication</i>	117,75	132,74	134,06	138,10	140,32

Lanjutan Tabel/*Continued Table* 12.1

Lapangan Usaha/ <i>Industry</i>		2019	2020	2021	2022*	2023**
(1)		(2)	(3)	(4)	(5)	(6)
K	Jasa Keuangan dan Asuransi/ <i>Financial and Insurance Activities</i>	20,42	22,31	23,95	25,98	26,86
L	Real Estat/ <i>Real Estate Activities</i>	31,93	31,54	32,84	37,07	39,34
M,N	Jasa Perusahaan/ <i>Business Activities</i>	2,80	1,71	1,47	1,54	1,62
O	Administrasi Pemerintahan, Pertahanan, dan Jaminan Sosial Wajib/ <i>Public Administration and Defence; Compulsory Social Security</i>	431,48	425,74	417,07	419,86	435,71
P	Jasa Pendidikan/ <i>Education</i>	405,28	417,33	414,83	426,11	448,20
Q	Jasa Kesehatan dan Kegiatan Sosial/ <i>Human Health and Social Work Activities</i>	90,56	99,79	109,92	112,99	127,76
R,S,T,U	Jasa Lainnya/ <i>Other Services Activities</i>	3,51	3,19	3,22	3,30	3,55
Produk Domestik Regional Bruto/<i>Gross Regional Domestic Product</i>		3.133,98	3.169,43	3.279,26	3.517,01	3.746,67

Catatan/*Note*: ...Sumber/*Source*: Badan Pusat Statistik, berbagai sensus, survei dan sumber lain/*BPS-Statistics Indonesia, various census, survey, and other sources*

Tabel
Table 12.2

Produk Domestik Regional Bruto Atas Dasar Harga Konstan 2010 Menurut Lapangan Usaha di Kabupaten Rote Ndao (miliar rupiah), 2019–2023
Gross Regional Domestic Product at 2010 Constant Market Prices by Industry in Rote Ndao Regency (billion rupiahs), 2019–2023

Lapangan Usaha/Industry		2019	2020	2021	2022*	2023**
(1)		(2)	(3)	(4)	(5)	(6)
A	Pertanian, Kehutanan, dan Perikanan/ <i>Agriculture, Forestry, and Fishing</i>	889,56	898,52	934,60	980,29	1.003,87
B	Pertambangan dan Penggalian/ <i>Mining and Quarrying</i>	15,01	15,35	15,66	15,98	16,55
C	Industri Pengolahan/ <i>Manufacturing</i>	24,88	23,85	22,50	23,57	25,88
D	Pengadaan Listrik dan Gas/ <i>Electricity and Gas</i>	1,13	1,42	1,51	1,53	1,71
E	Pengadaan Air; Pengelolaan Sampah, Limbah, dan Daur Ulang/ <i>Water Supply; Sewerage, Waste Management, and Remediation Activities</i>	2,02	2,14	2,39	2,40	2,47
F	Konstruksi/ <i>Construction</i>	106,01	95,11	99,20	99,36	107,14
G	Perdagangan Besar dan Eceran; Reparasi Mobil dan Sepeda Motor/ <i>Wholesale and Retail Trade; Repair of Motor Vehicles and Motorcycles</i>	155,19	145,67	150,90	161,90	170,55
H	Transportasi dan Pergudangan/ <i>Transportation and Storage</i>	62,00	60,49	62,29	68,34	69,85
I	Penyediaan Akomodasi dan Makan Minum/ <i>Accommodation and Food Service Activities</i>	3,50	3,18	3,31	3,48	3,63
J	Informasi dan Komunikasi/ <i>Information and Communication</i>	102,96	116,96	118,08	121,34	123,18

Lanjutan Tabel/*Continued Table 12.2*

Lapangan Usaha/Industry		2019	2020	2021	2022*	2023**
(1)		(2)	(3)	(4)	(5)	(6)
K	Jasa Keuangan dan Asuransi/ <i>Financial and Insurance Activities</i>	14,35	15,78	16,21	16,30	16,52
L	Real Estat/ <i>Real Estate Activities</i>	20,72	20,63	21,74	22,58	23,19
M,N	Jasa Perusahaan/ <i>Business Activities</i>	1,52	0,91	0,78	0,80	0,82
O	Administrasi Pemerintahan, Pertahanan, dan Jaminan Sosial Wajib/ <i>Public Administration and Defence; Compulsory Social Security</i>	276,44	272,87	264,06	264,39	264,42
P	Jasa Pendidikan/ <i>Education</i>	184,82	187,74	184,51	184,15	188,30
Q	Jasa Kesehatan dan Kegiatan Sosial/ <i>Human Health and Social Work Activities</i>	65,28	69,11	75,27	76,69	80,27
R,S,T,U	Jasa Lainnya/ <i>Other Services Activities</i>	2,18	1,97	1,97	1,97	2,05
Produk Domestik Regional Bruto/<i>Gross Regional Domestic Product</i>		1.927,58	1.931,72	1.974,99	2.045,08	2.100,41

Catatan/Note: ...

Sumber/Source: Badan Pusat Statistik, berbagai sensus, survei dan sumber lain/*BPS-Statistics Indonesia, various census, survey, and other sources*

Tabel
Table 12.3

Distribusi Persentase Produk Domestik Regional Bruto Atas Dasar Harga Berlaku Menurut Lapangan Usaha di Kabupaten Rote Ndao, 2019–2023
Percentage Distribution of Gross Regional Domestic Product at Current Market Prices by Industry in Rote Ndao Regency, 2019–2023

Lapangan Usaha/ <i>Industry</i>	2019	2020	2021	2022*	2023**
(1)	(2)	(3)	(4)	(5)	(6)
A Pertanian, Kehutanan, dan Perikanan/ <i>Agriculture, Forestry, and Fishing</i>	47,18	47,65	48,57	49,59	49,33
B Pertambangan dan Penggalian/ <i>Mining and Quarrying</i>	0,72	0,73	0,72	0,71	0,71
C Industri Pengolahan/ <i>Manufacturing</i>	1,24	1,21	1,11	1,12	1,26
D Pengadaan Listrik dan Gas/ <i>Electricity and Gas</i>	0,04	0,05	0,05	0,05	0,06
E Pengadaan Air; Pengelolaan Sampah, Limbah, dan Daur Ulang/ <i>Water Supply; Sewerage, Waste Management, and Remediation Activities</i>	0,08	0,09	0,09	0,09	0,09
F Konstruksi/ <i>Construction</i>	5,01	4,44	4,54	4,52	4,72
G Perdagangan Besar dan Eceran; Reparasi Mobil dan Sepeda Motor/ <i>Wholesale and Retail Trade; Repair of Motor Vehicles and Motorcycles</i>	6,96	6,67	6,85	7,18	7,50
H Transportasi dan Pergudangan/ <i>Transportation and Storage</i>	3,34	3,18	3,18	3,42	3,50
I Penyediaan Akomodasi dan Makan Minum/ <i>Accommodation and Food Service Activities</i>	0,21	0,19	0,19	0,19	0,19
J Informasi dan Komunikasi/ <i>Information and Communication</i>	3,76	4,19	4,09	3,93	3,75
K Jasa Keuangan dan Asuransi/ <i>Financial and Insurance Activities</i>	0,65	0,70	0,73	0,74	0,72

Lanjutan Tabel/*Continued Table* 12.3

Lapangan Usaha/ <i>Industry</i>		2019	2020	2021	2022*	2023**
(1)		(2)	(3)	(4)	(5)	(6)
L	Real Estat/ <i>Real Estate Activities</i>	1,02	1,00	1,00	1,05	1,05
M,N	Jasa Perusahaan/ <i>Business Activities</i>	0,09	0,05	0,04	0,04	0,04
O	Administrasi Pemerintahan, Pertahanan, dan Jaminan Sosial Wajib/ <i>Public Administration and Defence; Compulsory Social Security</i>	13,77	13,43	12,72	11,94	11,63
P	Jasa Pendidikan/ <i>Education</i>	12,93	13,17	12,65	12,12	11,96
Q	Jasa Kesehatan dan Kegiatan Sosial/ <i>Human Health and Social Work Activities</i>	2,89	3,15	3,35	3,21	3,41
R,S,T,U	Jasa Lainnya/ <i>Other Services Activities</i>	0,11	0,10	0,10	0,09	0,09
Produk Domestik Regional Bruto/<i>Gross Regional Domestic Product</i>		100,00	100,00	100,00	100,00	100,00

Catatan/*Note*: ...Sumber/*Source*: Badan Pusat Statistik, berbagai sensus, survei dan sumber lain/*BPS-Statistics Indonesia, various census, survey, and other sources*

Tabel
Table 12.4

Laju Pertumbuhan Produk Domestik Regional Bruto Atas Dasar Harga Konstan 2010 Menurut Lapangan Usaha di Kabupaten Rote Ndao (persen), 2019–2023
Growth Rate of Gross Regional Domestic Product at 2010 Constant Market Prices by Industry in Rote Ndao Regency (percent), 2019–2023

Lapangan Usaha/ <i>Industry</i>	2019	2020	2021	2022*	2023**
(1)	(2)	(3)	(4)	(5)	(6)
A Pertanian, Kehutanan, dan Perikanan/ <i>Agriculture, Forestry, and Fishing</i>	4,17	1,01	4,01	4,89	2,41
B Pertambangan dan Penggalian/ <i>Mining and Quarrying</i>	4,16	2,22	2,07	2,04	3,55
C Industri Pengolahan/ <i>Manufacturing</i>	7,28	-4,11	-5,68	4,74	9,83
D Pengadaan Listrik dan Gas/ <i>Electricity and Gas</i>	1,24	25,54	6,74	1,19	11,79
E Pengadaan Air; Pengelolaan Sampah, Limbah, dan Daur Ulang/ <i>Water Supply; Sewerage, Waste Management, and Remediation Activities</i>	3,39	5,70	11,90	0,45	3,04
F Konstruksi/ <i>Construction</i>	3,80	-10,28	4,30	0,16	7,83
G Perdagangan Besar dan Eceran; Reparasi Mobil dan Sepeda Motor/ <i>Wholesale and Retail Trade; Repair of Motor Vehicles and Motorcycles</i>	6,58	-6,13	3,59	7,29	5,34
H Transportasi dan Pergudangan/ <i>Transportation and Storage</i>	6,25	-2,44	2,98	9,70	2,22
I Penyediaan Akomodasi dan Makan Minum/ <i>Accommodation and Food Service Activities</i>	3,15	-9,23	4,23	4,95	4,35
J Informasi dan Komunikasi/ <i>Information and Communication</i>	6,11	13,60	0,96	2,76	1,51
K Jasa Keuangan dan Asuransi/ <i>Financial and Insurance Activities</i>	3,78	9,93	2,70	0,60	1,32

Lanjutan Tabel/*Continued Table* 12.4

Lapangan Usaha/ <i>Industry</i>		2019	2020	2021	2022*	2023**
(1)		(2)	(3)	(4)	(5)	(6)
L	Real Estat/ <i>Real Estate Activities</i>	0,45	-0,42	5,38	3,83	2,74
M,N	Jasa Perusahaan/ <i>Business Activities</i>	1,49	-40,31	-14,44	2,76	2,69
O	Administrasi Pemerintahan, Pertahanan, dan Jaminan Sosial Wajib/ <i>Public Administration and Defence; Compulsory Social Security</i>	8,07	-1,29	-3,23	0,13	0,01
P	Jasa Pendidikan/ <i>Education</i>	5,64	1,58	-1,72	-0,19	2,25
Q	Jasa Kesehatan dan Kegiatan Sosial/ <i>Human Health and Social Work Activities</i>	5,71	5,88	8,91	1,88	4,67
R,S,T,U	Jasa Lainnya/ <i>Other Services Activities</i>	6,29	-9,72	0,04	0,35	4,09
Produk Domestik Regional Bruto/<i>Gross Regional Domestic Product</i>		5,24	0,21	2,24	3,55	2,71

Catatan/*Note*: ...Sumber/*Source*: Badan Pusat Statistik, berbagai sensus, survei dan sumber lain/*BPS-Statistics Indonesia, various census, survey, and other sources*

Tabel 12.5
Table

Produk Domestik Regional Bruto Atas Dasar Harga Berlaku Menurut Jenis Pengeluaran di Kabupaten Rote Ndao (miliar rupiah), 2019–2023
Gross Regional Domestic Product at Current Market Prices by Type of Expenditure in Rote Ndao Regency (billion rupiahs), 2019–2023

Jenis Pengeluaran Type of Expenditure	2019	2020	2021	2022*	2023**
(1)	(2)	(3)	(4)	(5)	(6)
Pengeluaran Konsumsi Rumah Tangga <i>Household Consumption Expenditure</i>	1.920,37	1.885,50	1.929,46	2.080,08	2.212,42
Pengeluaran Konsumsi LNPRT <i>NPISH Consumption Expenditure</i>	114,16	112,06	117,32	126,68	140,27
Pengeluaran Konsumsi Pemerintah <i>Government Consumption Expenditure</i>	986,74	911,32	909,73	938,81	982,15
Pembentukan Modal Tetap Bruto <i>Gross Fixed Capital Formation</i>	1.061,10	1.001,74	1.082,36	1.143,23	1.243,98
Perubahan Inventori <i>Changes in Inventories</i>	48,73	53,46	57,03	57,04	55,60
Net Ekspor Barang dan Jasa <i>Net Exports of Goods and Services</i>	-997,12	-794,64	-816,64	-828,83	-887,75
Produk Domestik Regional Bruto Gross Regional Domestic Product	3.133,98	3.169,43	3.279,26	3.517,01	3.746,67

Catatan/Note: ...

Sumber/Source: Badan Pusat Statistik, berbagai sensus, survei dan sumber lain/BPS-Statistics Indonesia, various census, survey, and other sources

Tabel
Table 12.6

Produk Domestik Regional Bruto Atas Dasar Harga Konstan 2010 Menurut Jenis Pengeluaran di Kabupaten Rote Ndao (miliar rupiah), 2019–2023
Gross Regional Domestic Product at 2010 Constant Market Prices by Type of Expenditure in Rote Ndao Regency (billion rupiahs), 2019–2023

Jenis Pengeluaran Type of Expenditure	2019	2020	2021	2022*	2023**
(1)	(2)	(3)	(4)	(5)	(6)
Pengeluaran Konsumsi Rumah Tangga <i>Household Consumption Expenditure</i>	1.360,91	1.340,80	1.362,36	1.399,11	1.430,93
Pengeluaran Konsumsi LNPRT <i>NPISH Consumption Expenditure</i>	79,98	78,04	80,78	84,38	89,64
Pengeluaran Konsumsi Pemerintah <i>Government Consumption Expenditure</i>	574,31	510,75	480,97	483,33	497,23
Pembentukan Modal Tetap Bruto <i>Gross Fixed Capital Formation</i>	677,91	631,23	659,82	670,25	709,13
Perubahan Inventori <i>Changes in Inventories</i>	28,74	31,45	32,44	32,38	31,33
Net Ekspor Barang dan Jasa <i>Net Exports of Goods and Services</i>	-794,27	-660,55	-641,39	-624,37	-657,85
Produk Domestik Regional Bruto Gross Regional Domestic Product	1.927,58	1.931,72	1.974,99	2.045,08	2.100,41

Catatan/Note: ...

Sumber/Source: Badan Pusat Statistik, berbagai sensus, survei dan sumber lain/BPS-Statistics Indonesia, various census, survey, and other sources

Tabel
Table 12.7

Distribusi Produk Domestik Regional Bruto Atas Dasar Harga Berlaku 2010 Menurut Jenis Pengeluaran di Kabupaten Rote Ndao (miliar rupiah), 2019–2023
Distribution of Gross Regional Domestic Product at 2010 Current Market Prices by Type of Expenditure in Rote Ndao Regency (billion rupiahs), 2019–2023

Jenis Pengeluaran Type of Expenditure	2019	2020	2021	2022*	2023**
(1)	(2)	(3)	(4)	(5)	(6)
Pengeluaran Konsumsi Rumah Tangga <i>Household Consumption Expenditure</i>	61,28	59,49	58,84	59,14	59,05
Pengeluaran Konsumsi LNPR <i>NPISH Consumption Expenditure</i>	3,64	3,54	3,58	3,60	3,74
Pengeluaran Konsumsi Pemerintah <i>Government Consumption Expenditure</i>	31,49	28,75	27,74	26,69	26,21
Pembentukan Modal Tetap Bruto <i>Gross Fixed Capital Formation</i>	33,86	31,61	33,01	32,51	33,20
Perubahan Inventori <i>Changes in Inventories</i>	1,55	1,69	1,74	1,62	1,48
Net Ekspor Barang dan Jasa <i>Net Exports of Goods and Services</i>	-31,82	-25,07	-24,90	-23,57	-23,69
Produk Domestik Regional Bruto <i>Gross Regional Domestic Product</i>	100,00	100,00	100,00	100,00	100,00

Catatan/Note: * Data Sementara

** Data Sangat Sementara

Sumber/Source: BPS, berbagai sensus, survei dan sumber lain/BPS-Statistics Indonesia, various census, survey, and other sources

Tabel
Table 12.8

Pertumbuhan Produk Domestik Regional Bruto Atas Dasar Harga Konstan 2010 Menurut Jenis Pengeluaran di Kabupaten Rote Ndao (miliar rupiah), 2019–2023
Growth Rate of Gross Regional Domestic Product at 2010 Constant Market Prices by Type of Expenditure in Rote Ndao Regency (billion rupiahs), 2019–2023

Jenis Pengeluaran <i>Type of Expenditure</i>	2019	2020	2021	2022*	2023**
(1)	(2)	(3)	(4)	(5)	(6)
Pengeluaran Konsumsi Rumah Tangga <i>Household Consumption Expenditure</i>	5,29	-1,48	1,61	2,70	2,27
Pengeluaran Konsumsi LNPRT <i>NPISH Consumption Expenditure</i>	4,33	-2,42	3,51	4,46	6,23
Pengeluaran Konsumsi Pemerintah <i>Government Consumption Expenditure</i>	3,18	-11,07	-5,83	0,49	2,88
Pembentukan Modal Tetap Bruto <i>Gross Fixed Capital Formation</i>	4,92	-6,89	4,53	1,58	5,80
Perubahan Inventori <i>Changes in Inventories</i>	-	-	-	-	-
Net Ekspor Barang dan Jasa <i>Net Exports of Goods and Services</i>	-	-	-	-	-
Produk Domestik Regional Bruto <i>Gross Regional Domestic Product</i>	5,24	0,21	2,24	3,55	2,71

Catatan/Note: * Data Sementara






** Data Sangat Sementara

Sumber/Source: BPS, berbagai sensus, survei dan sumber lain/BPS-Statistics Indonesia, various census, survey, and other sources

PERBANDINGAN ANTAR KABUPATEN/KOTA REGENCY/MUNICIPAL COMPARISON



Indeks Pembangunan Manusia di Provinsi Nusa Tenggara Timur, 2023 Human Development Index in East Nusa Tenggara

	Kota Kupang	_____	80,62
	Kabupaten Ngada	_____	69,14
	Kabupaten Rote Ndao	_____	64,00
	Kabupaten Malaka	_____	62,06
	Kabupaten Sabu Raijua	_____	58,89

PENJELASAN TEKNIS

1. Jumlah penduduk setiap provinsi mengacu pada beberapa ketentuan. Data 2017-2019 menggunakan Proyeksi Penduduk Indonesia 2010–2035. Data penduduk tahun 2020 menggunakan hasil Sensus Penduduk (SP) 2020 (September). Sedangkan data penduduk tahun 2021 menggunakan dasar Hasil Proyeksi Penduduk Interim 2020–2025 (Pertengahan tahun/Juni).
2. Laju pertumbuhan produk domestik regional bruto (PDRB) per kapita menggunakan data PDRB per kapita atas dasar harga konstan. Diperoleh dengan cara mengurangi nilai PDRB per kapita pada tahun ke- n dengan nilai pada tahun ke- $n-1$ (tahun sebelumnya), dibagi dengan nilai pada tahun ke- $n-1$, kemudian dikalikan dengan 100 persen. Laju pertumbuhan tersebut menunjukkan perkembangan agregat pendapatan per kapita penduduk dari satu waktu tertentu terhadap waktu sebelumnya (perkembangan berantai).

TECHNICAL NOTES

1. *The population of each province refers to several provisions. The 2017-2019 data used the 2010–2035 Indonesian Population Projection. The 2020 population data used the results of the 2020 Population Census (SP) (September). While the 2021 population data used the basis of the Interim Population Projection Results of 2020–2025 (Mid-year/June).*
2. *The growth rate of per capita gross regional domestic product (GRDP) used per capita GRDP data at constant market prices. It was obtained by subtracting the value of the per capita GRDP in the year n with the value in the year $n-1$ (previous year), divided by the value in the year $n-1$, then multiplied by 100 percent. The growth rate shows the per capita income aggregate development of the population from a certain time to the previous time (Chain development)*

ULASAN

DESCRIPTION

Penduduk Nusa Tenggara Timur tahun 2023 hasil Proyeksi Penduduk adalah 5.569.070 jiwa. kabupaten dengan jumlah penduduk terbanyak adalah Kabupaten Timor Tengah Selatan 474.520 Jiwa, dan Terendah adalah Kabupaten Sumba Tengah 90.520 Jiwa.

Indeks Pembangunan Manusia, (IPM) Nusa Tenggara Timur tahun 2023 adalah 66,68. Di Nusa Tenggara ada Kabupaten/kota yang memiliki IPM di atas angka Provinsi yaitu Kabupaten Sikka, Sumba Timur, Nagekeo, Ende, Ngada dan Kota Kupang.

Pada tahun 2023 ada 1.141.110 penduduk Miskin di Provinsi Nusa Tenggara Timur.

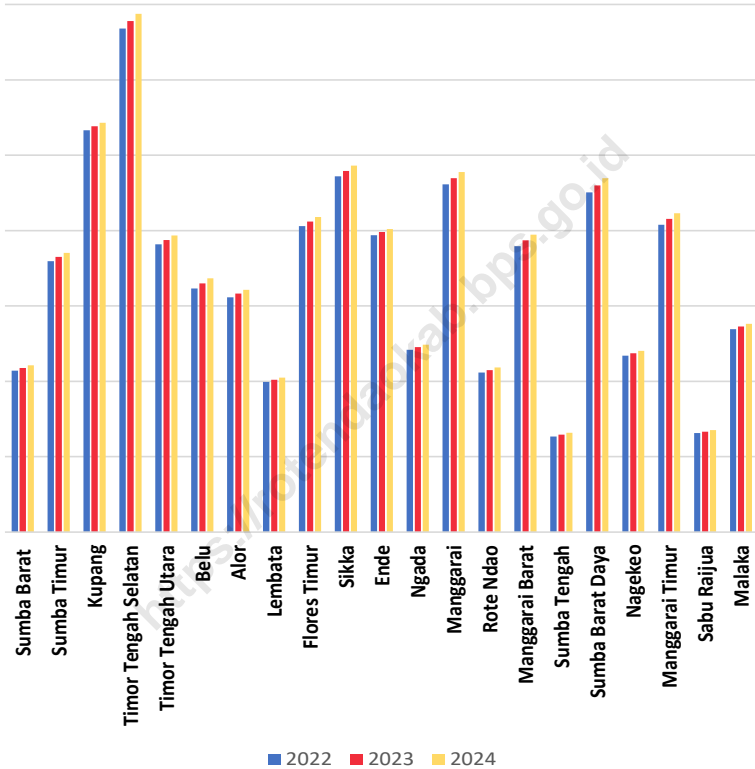
Population of Nusa Tenggara Timur Province in 2022 based on population census had reached 5.466.285 people The Regency with the largest population was Timor Tengah Selatan Regency with 459.600 People, and lowest was Sumba Tengah Regency with 90.482 People.

Human Development Index (HDI) of Nusa Tenggara Timur in 2023 was 66,68 and 22 Regencys have HDI value Above the Province HDI value were Sikka, Sumba Timur, Nagekeo, Ende, Ngada Regency and Kupang Municipality.

In 2023 there will be 1.141.110 poor people in East Nusa Tenggara Province.

<https://rote.ndao.go.id>

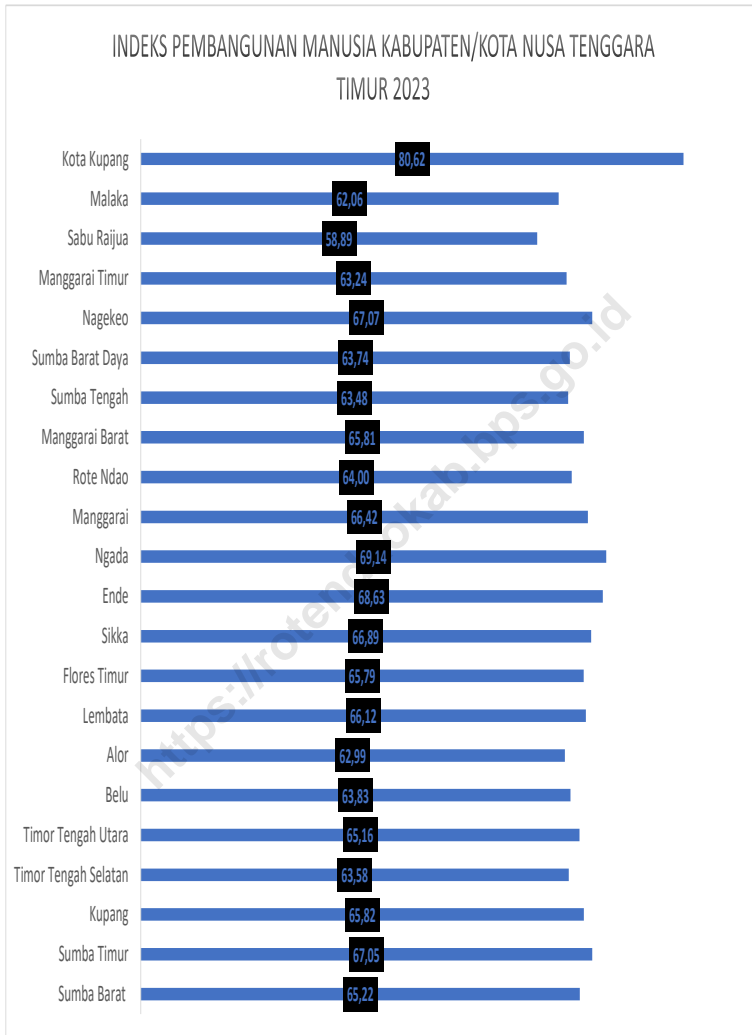
Jumlah Penduduk Miskin (Ribu), 2022-2024



Sumber/Source: Badan Pusat Statistik, Proyeksi Penduduk Kabupaten/Kota Provinsi Nusa Tenggara Timur 2020-2035 | Hasil Sensus Penduduk 2020 (Pertengahan tahun/Juni)/ BPS-Statistics Indonesia, 2020-2035 Indonesia population projection result of 2020 Population Census (mid year/June)

Gambar 13.1
Figures

Jumlah Penduduk Menurut Kabupaten/Kota di Provinsi Nusa Tenggara Timur (ribu), 2020-2024
Population by Regency/Municipality in East Nusa Tenggara Province (thousand), 2020-2024



Catatan/Note: ...
 Sumber/Source: Badan Pusat Statistik, Seri Berita Resmi Statistik Indeks Pembangunan Manusia/BPS-Statistics Indonesia, Series of Press Releases of Human Development Index

Gambar 13.2
Figures

Indeks Pembangunan Manusia Menurut Kabupaten/ Kota di Provinsi Nusa Tenggara Timur 2023
Human Development Index by Regency/Municipality in East Nusa Tenggara Province, 2023

Tabel
Table 13.1**Jumlah Penduduk Menurut Kabupaten/Kota di Provinsi
Nusa Tenggara Timur(ribu), 2020–2024**
**Population by Regency/Municipality in East Nusa Tenggara
Province (thousand), 2020–2024**

Kabupaten/Kota Regency/Municipality	2020	2021	2022	2023	2024
(1)	(2)	(3)	(4)	(5)	(6)
01. Sumba Barat	144,58	147,21	149,8	152,41	155,01
02. Sumba Timur	244,03	247,87	251,7	255,5	259,26
03. Kupang	365,53	369,49	373,26	376,84	380,21
04. Timor Tengah Selatan	454,03	460,9	467,73	474,52	481,28
05. Timor Tengah Utara	259,01	263,06	267,15	271,28	275,44
06. Belu	216,91	221,61	226,31	231,01	235,71
07. Alor	211,1	214,58	218,06	221,54	225,02
08. Lembata	135,46	137,47	139,44	141,39	143,35
09. Flores Timur	275,92	279,98	284,12	288,31	292,52
10. Sikka	320,78	325,54	330,43	335,36	340,33
11. Ende	270,2	272,97	275,79	278,58	281,37
12. Ngada	164,71	167,07	169,38	171,74	174,09
13. Manggarai	311,72	317,36	323,05	328,76	334,46
14. Rote Ndao	143,21	145,66	148,08	150,52	152,95
15. Manggarai Barat	255,23	260,38	265,61	270,92	276,28
16. Sumba Tengah	85,07	86,88	88,71	90,52	92,35
17. Sumba Barat Daya	302,28	308,81	315,43	322,07	328,77
18. Nagekeo	159,17	161,48	163,75	166,06	168,36
19. Manggarai Timur	274,44	279,93	285,37	290,79	296,17
20. Sabu Raijua	89,03	90,45	91,88	93,33	94,79
21. Malaka	183,5	186,01	188,49	190,99	193,51
71. Kota Kupang	441,04	449,7	458,25	466,63	474,8
Nusa Tenggara Timur East Nusa Tenggara Province	5.306,95	5.394,41	5.481,79	5.569,07	5.656,03

Sumber/Source: Badan Pusat Statistik, Proyeksi Penduduk Kabupaten/Kota Provinsi Nusa Tenggara Timur 2020-2035 | Hasil Sensus Penduduk 2020 (Pertengahan tahun/Juni)/ BPS-Statistics Indonesia, 2020–2035 Indonesia population projection result of 2020 Population Census (mid year/June)

Tabel
Table 13.2**Laju Pertumbuhan Produk Domestik Regional Bruto Atas Dasar Harga Konstan 2010 Menurut Kabupaten/Kota di Provinsi Nusa Tenggara Timur(persen), 2020–2023**
Rate of Growth of Gross Regional Domestic Products at 2010 Constant Market Prices by Regency/Municipality in East Nusa Tenggara Province (percent), 2020–2023

Kabupaten/Kota Regency/Municipality	2020 ¹	2021	2022 [*]	2023 ^{**}
(1)	(2)	(3)	(4)	(5)
01. Sumba Barat	-0,27	1,03	3,23	...
02. Sumba Timur	-0,88	1,08	2,63	...
03. Kupang	-0,77	2,70	2,84	...
04. Timor Tengah Selatan	-0,06	2,41	3,11	...
05. Timor Tengah Utara	-0,65	2,36	2,80	...
06. Belu	0,40	1,75	3,19	...
07. Alor	-0,55	2,50	2,95	...
08. Lembata	-0,35	1,44	2,60	...
09. Flores Timur	0,14	0,69	1,71	...
10. Sikka	-0,85	2,13	3,37	...
11. Ende	-1,33	2,13	3,09	...
12. Ngada	0,04	1,13	3,05	...
13. Manggarai	-0,89	1,30	2,21	...
14. Rote Ndao	0,21	2,24	3,56	...
15. Manggarai Barat	0,90	1,29	4,12	...
16. Sumba Tengah	0,86	1,41	2,58	...
17. Sumba Barat Daya	0,10	2,08	3,80	...
18. Nagekeo	0,49	2,04	3,12	...
19. Manggarai Timur	0,81	2,31	3,74	...
20. Sabu Raijua	-1,11	1,49	3,02	...
21. Malaka	1,00	1,95	3,73	...
71. Kota Kupang	-2,05	1,34	3,43	...
Nusa Tenggara Timur East Nusa Tenggara Province	-0,84	2,52	3,05	...

Catatan/Note: ...

Sumber/Source: Badan Pusat Statistik dan sumber lain/BPS-Statistics Indonesia and other sources

Tabel
Table 13.3**Jumlah Penduduk Miskin Menurut Kabupaten/Kota di
Provinsi Nusa Tenggara Timur(ribu), 2019–2023**
**Number of Poor Population by Regency/Municipality in East
Nusa Tenggara Province (thousand), 2019–2023**

Kabupaten/Kota Regency/Municipality	2019	2020	2021	2022	2023
(1)	(2)	(3)	(4)	(5)	(6)
01. Sumba Barat	37	37	38	37	37,15
02. Sumba Timur	77	77	78	75	75,66
03. Kupang	92,02	94,94	91,25	88,02	90,23
04. Timor Tengah Selatan	130	129	126	120	119,51
05. Timor Tengah Utara	57	57	58	56	57,19
06. Belu	34	34	35	34	33,19
07. Alor	44	44	44	42	41,91
08. Lembata	37	38	39	38	37,94
09. Flores Timur	27,83	27,89	29	28	30,93
10. Sikka	43	42	43	41	40,81
11. Ende	63,45	65,22	66,38	63,4	63,10
12. Ngada	20	21	21	20	20,57
13. Manggarai	69,33	69,52	71,03	69,68	70,00
14. Rote Ndao	47,66	48,77	51,71	52,43	53,55
15. Manggarai Barat	49,23	49,4	51,15	49,95	49,95
16. Sumba Tengah	25,12	25,37	25,48	24,49	24,24
17. Sumba Barat Daya	96,3	97,81	100,42	98,5	101,40
18. Nagekeo	18,7	18,51	19,11	18,01	18,57
19. Manggarai Timur	75,83	76,69	77,17	74,55	74,40
20. Sabu Raijua	29,49	30,14	30,6	30	30,43
21. Malaka	30,83	31,12	32,17	30,48	29,19
71. Kota Kupang	39,86	39,72	41,77	40,2	41,20
Nusa Tenggara Timur East Nusa Tenggara Province	1.146,32	1.153,76	1.169,31	1.131,62	1.141,11

Catatan/Note: ...

Sumber/Source: Badan Pusat Statistik, Survei Sosial Ekonomi Nasional/BPS-Statistics Indonesia, National Socioeconomic Survey

Tabel
Table 13.4**Indeks Pembangunan Manusia Menurut Kabupaten/Kota
di Provinsi Nusa Tenggara Timur 2020–2023**
*Human Development Index by Regency/Municipality in East
Nusa Tenggara Province, 2020–2023*

Kabupaten/Kota Regency/Municipality	2020	2021	2022	2023
(1)	(2)	(3)	(4)	(5)
01. Sumba Barat	64	64	64	65,22
02. Sumba Timur	66	66	66	67,05
03. Kupang	64,32	64,41	65,04	65,82
04. Timor Tengah Selatan	62	62	63	63,58
05. Timor Tengah Utara	64	64	64	65,16
06. Belu	63	63	63	63,83
07. Alor	61	61	62	62,99
08. Lembata	65	65	65	66,12
09. Flores Timur	64,22	64,22	65	65,79
10. Sikka	65	65	66	66,89
11. Ende	67,04	67,3	67,97	68,63
12. Ngada	68	68	68	69,14
13. Manggarai	64,54	65,01	65,83	66,42
14. Rote Ndao	62,39	62,6	63,21	64,00
15. Manggarai Barat	63,89	64,17	64,92	65,81
16. Sumba Tengah	61,53	61,8	62,71	63,48
17. Sumba Barat Daya	62,28	62,29	63,15	63,74
18. Nagekeo	65,81	65,82	66,22	67,07
19. Manggarai Timur	60,85	61,37	62,3	63,24
20. Sabu Raijua	57,02	57,03	57,9	58,89
21. Malaka	60,21	60,42	61,34	62,06
71. Kota Kupang	79,71	79,74	80,2	80,62
Nusa Tenggara Timur East Nusa Tenggara Province	65,19	65,28	65,9	66,68

Catatan/Note: ...

Sumber/Source: Badan Pusat Statistik, Seri Berita Resmi Statistik Indeks Pembangunan Manusia/BPS-Statistics Indonesia, Series of Press Releases of Human Development Index

ST 2023

**SENSUS PERTANIAN
CENSUS OF AGRICULTURE**

BerAKHLAK

Berakhlak berarti Berprestasi, Berkualitas, Kompeten, Berkeadilan, Berkeadilan, Berkeadilan

**#bangga
melayani
bangsa**

DATA

MENCERDASKAN BANGSA

— *Enlighten The Nation* —

<http://rotendaokab.bps.go.id>



**BADAN PUSAT STATISTIK
KABUPATEN ROTE NDAO
BPS-STATISTICS ROTE NDAO REGENCY**

Kompleks Perkantoran Bumi Ti'i Langga Permai Ba'a Rote Ndao
Telp.: (0380) 8571057 Fax.: (0380) 8571058
Homepage: <http://rotendaokab.bps.go.id>, E-mail: bps5314@bps.go.id



DAFTAR PUSTAKA
REFERENCES

- Badan Pusat Statistik Nusa Tenggara Timur. 2020-2022. *Tabel Dinamis Angka Melek Huruf (AMH) umur 15 Tahun ke atas 2020-2022*.
- Badan Pusat Statistik Kabupaten Rote Ndao. 2023. *Publikasi Kabupaten Rote Ndao Dalam Angka 2023*.

<https://rotendaokab.bps.go.id>

