

Katalog: 1102001.3321080

Kecamatan Wonosalam

Dalam Angka

2020



BADAN PUSAT STATISTIK
KABUPATEN DEMAK

Kecamatan Wonosalam

Dalam Angka

2020



**BADAN PUSAT STATISTIK
KABUPATEN DEMAK**

Kecamatan Wonosalam Dalam Angka

Wonosalam Subdistrict in Figures

2020

ISSN/ISBN : -

No. Publikasi/Publication Number: 33210.2011

Katalog/Catalog: 1102001.3321080

Ukuran Buku/Book Size: 14,8 x 21 cm

Jumlah Halaman/Number of Pages: viii + 65 halaman/pages

Naskah/Manuscript.

BPS Kabupaten Demak

Statistics of Demak

Penyunting/Editor.

BPS Kabupaten Demak

Statistics of Demak

Desain Kover oleh/Cover Designed by:

Seksi Integrasi Pengolahan dan Diseminasi Statistik

Integrated Processing and Statistics Dissemination Section

Ilustrasi Kover/Cover Illustration:

Keterangan dalam Bahasa Indonesia/ *Information in English*

Penerbit/Published by:

BPS Kabupaten Demak/BPS-Statistics Demak Regency

Pencetak/Printed by:

Badan Pusat Statistik

Sumber Ilustrasi/Graphics by: -

Dilarang mengumumkan, mendistribusikan, mengkomunikasikan, dan/atau menggandakan sebagian atau seluruh isi buku ini untuk tujuan komersial tanpa izin tertulis dari Badan Pusat Statistik

Prohibited to announce, distribute, communicate, and/or copy part of all this book for commercial purpose without permission from BPS-Statistics Indonesia

KATA PENGANTAR

Kebutuhan akan data semakin penting selaras dengan meningkatnya kegiatan pembangunan, sehingga ketersediaan data yang akurat sangat diperlukan guna evaluasi serta perencanaan agar sasaran yang hendak dituju dapat tercapai. Sebagai salah satu upaya membantu tersedianya data di tingkat kecamatan, disajikanlah publikasi *Kecamatan Wonosalam Dalam Angka Tahun 2020* sehingga informasi yang diperlukan dapat terpenuhi.

Sebagaimana Publikasi Kecamatan Wonosalam Dalam Angka tahun sebelumnya, buku ini memuat data tentang pemerintahan, penduduk, pertanian, sosial serta informasi lainnya yang dihimpun dari laporan monografi Desa/Kelurahan, Dinas serta Instansi di Kecamatan Wonosalam.

Kepada semua pihak dan Ibu Camat saya ucapkan terima kasih yang sebesar-besarnya telah berkenan membantu hingga publikasi *Kecamatan Wonosalam Dalam Angka Tahun 2020* ini dapat tersajikan. Semoga publikasi ini bermanfaat bagi kita semua.

Wonosalam, September 2020

Penyusun,


EVI WAHYU WARDANI, S.Si
NIP.19870721 201003 2 001

SAMBUTAN CAMAT WONOSALAM

Assalamu'alaikum Wr. Wb.

Dengan semakin luasnya sasaran pembangunan yang kita laksanakan, perlu didukung oleh tersedianya data statistik yang akurat, relevan dan berkesinambungan. Upaya publikasi ***Kecamatan Wonosalam Dalam Angka Tahun 2020*** oleh KSK Kecamatan Wonosalam ini merupakan jawaban yang tepat, karena dari publikasi ini dapat diketahui keberhasilan pembangunan yang telah dicapai dalam kurun waktu tertentu.


Dengan tersedianya berbagai macam data yang disajikan dalam publikasi ini diharapkan dapat membantu memecahkan persoalan bagi para perencana, pengambil keputusan dan para pengguna data pada umumnya, dalam usahanya menggali segala potensi yang ada untuk meningkatkan taraf hidup masyarakat.

Selanjutnya kepada semua pihak yang telah membantu publikasi ***Kecamatan Wonosalam Dalam Angka Tahun 2020*** ini, kami sampaikan ucapan terima kasih, dengan harapan semoga publikasi ini dapat bermanfaat.

Wassalamu'alaikum Wr. Wb.

Wonosalam, September 2020

Camat Wonosalam



Dra. SRI UTAMI

NIP : 19660424 199403 2 001

DAFTAR ISI

| | Halaman |
|-------------------------------|---------|
| KATA PENGANTAR | i |
| SAMBUTAN CAMAT WONOSALAM..... | ii |
| DAFTAR ISI | iii |
| DAFTAR TABEL | v |
| DAFTAR GAMBAR | viii |

| | Halaman |
|-------------------------------------|---------|
| BAB I. KEADAAN GEOGRAFI | |
| 1.1. Letak Geografi | 1 |
| 1.2. Luas Penggunaan Lahan | 1 |
| BAB II. PEMERINTAHAN | |
| 2.1. Wilayah Administrasi | 13 |
| BAB III. KEPENDUDUKAN | |
| 3.1. Kependudukan | 18 |
| 3.2. Fertilitas dan Mortalitas..... | 21 |

| | | |
|---------|-------------------------|----|
| BAB IV. | SOSIAL | |
| 4.1. | Pendidikan | 48 |
| 4.2. | Kesehatan | 48 |
| 4.3. | Keluarga Berencana..... | 49 |
| 4.4. | Agama..... | 49 |
| | | |
| BAB V. | PERTANIAN | |
| 5.1. | Tanaman Pangan..... | 64 |
| 5.2. | Peternakan..... | 64 |

| Tabel | | Halaman |
|-----------|---|---------|
| 1. | KEADAAN GEOGRAFI | |
| 1.1. | Letak Geografis | 4 |
| 1.2. | Luas Wilayah Kecamatan Wonosalam Menurut Desa Tahun 2019..... | 6 |
| 1.3. | Luas Tanah Sawah dan Tanah Kering Menurut Desa di Kecamatan Wonosalam Tahun 2019..... | 7 |
| 1.4. | Luas Tanah Sawah Menurut Desa dan Jenis Pengairan di Kecamatan Wonosalam Tahun 2019 (Ha)..... | 8 |
| 1.5. | Luas Tanah Kering Menurut Desa dan Penggunaannya di Kecamatan Wonosalam Tahun 2019 (Ha)..... | 10 |
| 1.6. | Jumlah Hari Hujan dan Curah Hujan di Kecamatan Wonosalam Tahun 2019..... | 12 |
| 2. | PEMERINTAHAN | |
| 2.1. | Jumlah Sarana Pemerintahan Desa di Kecamatan Wonosalam Tahun 2019..... | 14 |
| 2.2. | Luas Tanah Bengkok dan Kas Desa di Kecamatan Wonosalam Tahun 2019..... | 15 |
| 2.3. | Jumlah Dusun, RW dan RT Menurut Desa di Kecamatan Wonosalam Tahun 2019..... | 16 |
| 2.4. | Jumlah Perangkat Desa Menurut Desa di Kecamatan Wonosalam Tahun 2019..... | 17 |
| 3. | KEPENDUDUKAN DAN ANGKATAN KERJA | |
| 3.1. | Jumlah Penduduk Dewasa dan Anak-anak Menurut Jenis Kelamin di Kecamatan Wonosalam Tahun 2019... | 22 |
| 3.2. | Rata-rata Jumlah Anggota Rumah Tangga Menurut Desa di Kecamatan Wonosalam Tahun 2019..... | 24 |
| 3.3. | Penduduk Menurut Kelompok Umur dan Jenis Kelamin di Kecamatan Wonosalam Tahun 2019..... | 25 |
| 3.4. | Kepadatan Penduduk Menurut Desa di Kecamatan Wonosalam Tahun 2019..... | 26 |

| | | |
|-----------|--|----|
| 3.5. | Jumlah Kelahiran Penduduk Menurut Desa Jenis Kelamin di Kecamatan Wonosalam Tahun 2019..... | 27 |
| 3.6. | Jumlah Kematian Penduduk Menurut Desa Jenis Kelamin di Kecamatan Wonosalam Tahun 2019..... | 28 |
| 3.7. | Jumlah Penduduk Yang Datang Menurut Desa Jenis Kelamin di Kecamatan Wonosalam Tahun 2019..... | 29 |
| 3.8. | Jumlah Penduduk Yang Pergi Menurut Desa Jenis Kelamin di Kecamatan Wonosalam Tahun 2019..... | 30 |
| 3.9. | Rasio Ibu-Anak (<i>CWR-Child Women Ratio</i>) di Kecamatan Wonosalam Tahun 2019..... | 31 |
| 3.10. | Angka Fertilitas Umum (<i>General Fertility Rate</i>) di Kecamatan Wonosalam Tahun 2019..... | 32 |
| 3.11. | Jumlah Penduduk Menurut Jenis Kelamin dan <i>Sex Ratio</i> Menurut Desa di Kecamatan Wonosalam Tahun 2019..... | 33 |
| 3.12. | Angka Ketergantungan (<i>Dependency Ratio</i>) Menurut Desa di Kecamatan Wonosalam Tahun 2019..... | 34 |
| 3.13. | Penduduk Usia 10 Tahun keatas Menurut Mata Pencaharian di Kecamatan Wonosalam Tahun 2019..... | 35 |
| 3.14. | Penduduk Usia 10 Tahun keatas Menurut Pendidikan yang ditamatkan di Kecamatan Wonosalam Tahun 2019..... | 38 |
| 3.15. | Angka Kelahiran dan Kematian Kasar (<i>CBR & CDR</i>) Menurut Desa di Kecamatan Wonosalam Tahun 2019.. | 40 |
| 3.16. | Penduduk Menurut Kelompok Umur dan Jenis Kelamin Menurut Desa di Kecamatan Wonosalam Tahun 2019.. | 41 |
| 4. | SOSIAL | |
| 4.1. | Jumlah Sekolah, Murid dan Guru Taman Kanak-kanak di Kecamatan Wonosalam Tahun 2019..... | 50 |
| 4.2. | Jumlah Sekolah, Murid dan Guru Sekolah Dasar Negeri di Kecamatan Wonosalam Tahun 2019..... | 51 |
| 4.3. | Jumlah Sekolah, Murid dan Guru SLTP Negeri di | |

| | | |
|-----------|---|----|
| | Kecamatan Wonosalam Tahun 2019..... | 52 |
| 4.4. | Jumlah Sekolah, Murid dan Guru SLTA di Kecamatan Wonosalam Tahun 2019..... | 53 |
| 4.5 | Jumlah Sekolah, Murid dan Guru Madrasah Ibtidaiyah (MI) di Kecamatan Wonosalam Tahun 2019..... | 54 |
| 4.6. | Jumlah Sekolah, Murid dan Guru Madrasah Tsanawiyah (MTs) di Kecamatan Wonosalam Tahun 2019..... | 55 |
| 4.7. | Jumlah Sekolah, Murid dan Guru Madrasah Aliyah (MA) di Kecamatan Wonosalam Tahun 2019..... | 56 |
| 4.8. | Jumlah Tenaga Kesehatan di Kecamatan Wonosalam Tahun 2019..... | 57 |
| 4.9. | Jumlah Peserta KB Aktif Menurut Alat Kontrasepsi di Kecamatan Wonosalam Tahun 2019..... | 58 |
| 4.10. | Jumlah Peristiwa Nikah, Talak, Cerai dan Rujuk di Kecamatan Wonosalam Tahun 2019..... | 60 |
| 4.11. | Jumlah Prasarana Kesehatan di Kecamatan Wonosalam Tahun 2019..... | 61 |
| 4.12. | Jumlah Tempat Ibadah di Kecamatan Wonosalam Tahun 2019..... | 62 |
| 4.13. | Jumlah Pemeluk Agama di Kecamatan Wonosalam Tahun 2019..... | 63 |
| 5. | PERTANIAN | |
| 5.1. | Luas Panen dan Produksi Padi Sawah di Kecamatan Wonosalam Tahun 2019..... | 65 |
| 5.2. | Populasi Ternak Besar di Kecamatan Wonosalam Tahun 2019..... | 66 |

DAFTAR GAMBAR

| Gambar | | Halaman |
|--------|---|---------|
| 1.1. | Sebaran Luas Wilayah Kecamatan Wonosalam Menurut Desa Tahun 2019..... | 2 |
| 1.2. | Luas Penggunaan Lahan Wonosalam Tahun 2019..... | 3 |
| 3.1. | Jumlah Penduduk Kecamatan Wonosalam Laki-laki dan Perempuan Menurut Desa Tahun 2019 | 19 |
| 3.2. | Peta Tematik Jumlah Penduduk Kecamatan Wonosalam Tahun 2019..... | 20 |
| 3.3. | CBR dan CDR Kecamatan Wonosalam Tahun 2019..... | 21 |

BAB I

KEADAAN GEOGRAFI

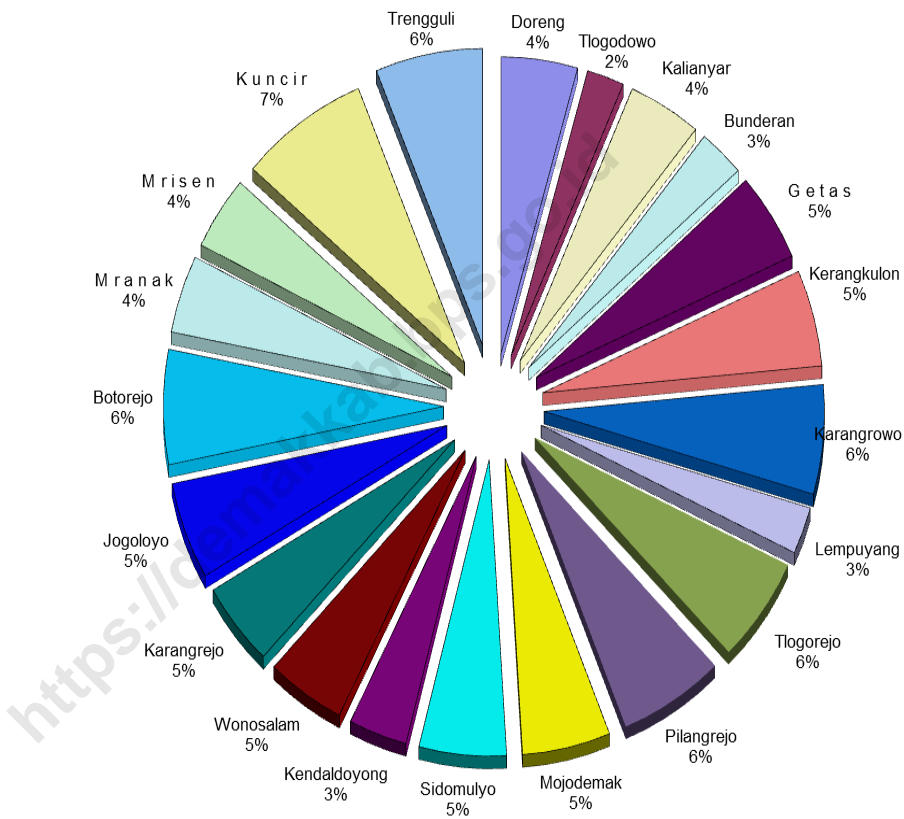
1.1. Letak Geografi

Kecamatan Wonosalam merupakan salah satu kecamatan di Kabupaten Demak. Sebelah utara wilayah ini berbatasan dengan Kecamatan Demak, sebelah timur berbatasan dengan Kecamatan Dempet, sebelah selatan berbatasan dengan Kecamatan Guntur dan Karangtengah, serta sebelah barat berbatasan dengan Kecamatan Karangtengah. Jarak terjauh dari barat ke timur adalah sepanjang 8 km dan dari utara ke selatan sepanjang 10 km. Jarak ke Ibukota Demak 6 km, Sedangkan jarak ke kecamatan sekitar adalah ke Kecamatan Karangtengah 15 km, ke Kecamatan Gajah 10 km dan ke Kecamatan Dempet 4 km .

1.2. Luas Penggunaan Lahan

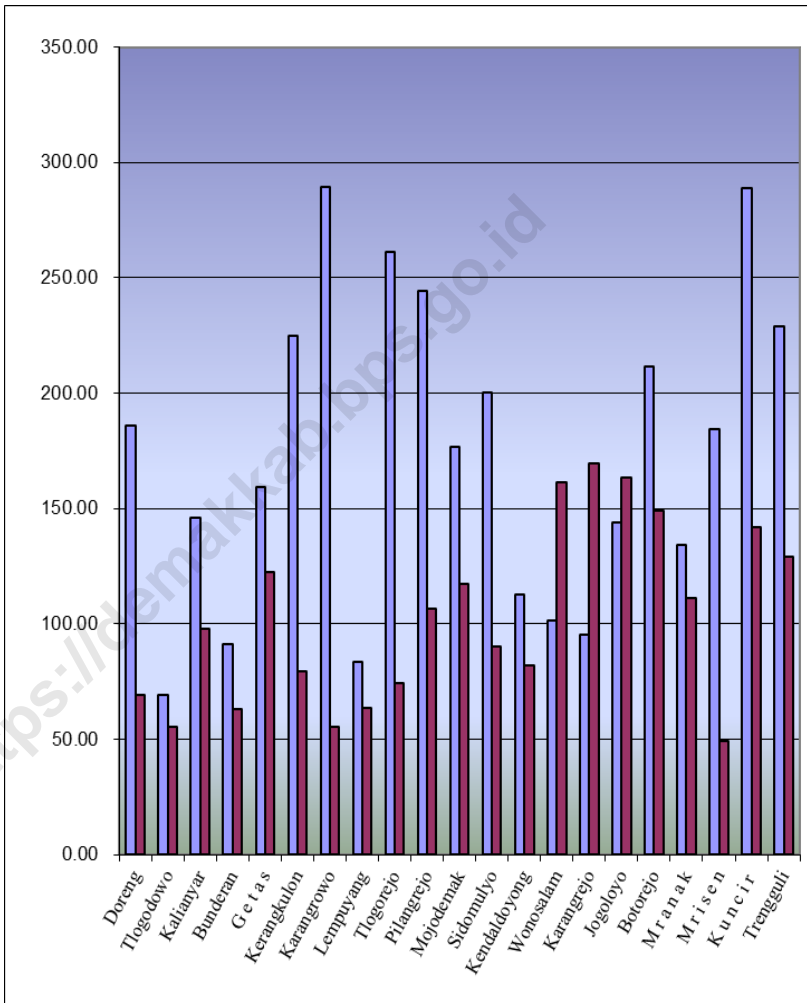
Secara administratif luas wilayah Kecamatan Wonosalam adalah 57,88 km², terdiri atas 21 desa. Sebagai daerah agraris yang sebagian besar penduduknya hidup dari pertanian, wilayah Kecamatan Wonosalam terdiri atas lahan sawah yang mencapai luas 3.811,40 ha, dan selebihnya adalah lahan kering. Menurut penggunaannya, sebagian besar lahan sawah yang digunakan berpengairan teknis 1.761,06 ha, setengah teknis 1.326,29 ha, sederhana 101,79 ha dan tadah hujan 622,26 ha. Sedang untuk lahan kering 1976,6 ha yang digunakan untuk tegal/kebun 416,0 ha, digunakan untuk bangunan dan pekarangan 1535,0 ha, selebihnya 25,6 ha digunakan untuk hutan rakyat, kolam atau empang.

Gambar 1.1. Sebaran Luas Wilayah Kecamatan Wonosalam Menurut Desa Tahun 2019



Sumber : Monografi Kecamatan Wonosalam

Gambar 1.2. Luas Penggunaan Lahan Kecamatan Wonosalam Menurut Desa Tahun 2018



Sumber : Monografi Kecamatan Wonosalam

Tabel 1.1. Letak Geografis Kecamatan Wonosalam

I Batas Wilayah Kecamatan Wonosalam

- > Sebelah Utara Kecamatan Demak
- > Sebelah Timur Kecamatan Dempet
- > Sebelah Selatan Kecamatan Karangtengah
- > Sebelah Barat Kecamatan Demak dan Kecamatan Gajah

II Jarak Terjauh dari Ibukota Kecamatan

- > Dari Barat ke Timur \pm 8 Km.
- > Dari Utara ke Selatan \pm 10 Km.

III. Jarak dari Kecamatan ke Ibukota Kabupaten 20 KM
Jarak dari Kecamatan ke Pusat Kecamatan Lainnya

- > Ke Kecamatan Demak : 5 Km.
 - > Ke Kecamatan Dempet : 5 Km.
 - > Ke Kecamatan Karangtengah : 10 Km.
 - > Ke Kecamatan Gajah : 15 Km.
-

Sumber : Monografi Kecamatan Wonosalam

Tabel 1.1. Lanjutan

| | Desa | Bujur Timur X Koordinat | Bujur Selatan Y Koordinat | Ketinggian (meter) |
|----|--------------|----------------------------|------------------------------|-----------------------|
| | (1) | (2) | (3) | |
| 1 | Doreng | 110.68158 | 6.96817 | 6 |
| 2 | Tlogodowo | 110.65775 | 6.95229 | 10 |
| 3 | Kalianyar | 110.68191 | 6.94239 | 6 |
| 4 | Bunderan | 110.69209 | 6.95033 | 7 |
| 5 | Getas | 110.68880 | 6.93554 | 7 |
| 6 | Kerangkulon | 110.68172 | 6.93310 | 10 |
| 7 | Karangrowo | 110.66198 | 6.94583 | 7 |
| 8 | Lempuyang | 110.64870 | 6.94096 | 8 |
| 9 | Tlogorejo | 110.66357 | 6.93193 | 6 |
| 10 | Pilangrejo | 110.67246 | 6.92733 | 5 |
| 11 | Mojodemak | 110.68680 | 6.92093 | 7 |
| 12 | Sidomulyo | 110.66168 | 6.91328 | 6 |
| 13 | Kendaldoyong | 110.63877 | 6.91963 | 8 |
| 14 | Wonosalam | 110.63168 | 6.92885 | 10 |
| 15 | Karangrejo | 110.60740 | 6.91689 | 7 |
| 16 | Jogoloyo | 110.63461 | 6.90971 | 6 |
| 17 | Botorejo | 110.65437 | 6.90230 | 6 |
| 18 | Mranak | 110.66497 | 6.88617 | 5 |
| 19 | Mrisen | 110.68806 | 6.89548 | 5 |
| 20 | Kuncir | 110.70078 | 6.89535 | 5 |
| 21 | Trengguli | 110.69880 | 6.89035 | 4 |

Sumber : Monografi Kecamatan Wonosalam

**Tabel 1.2. Luas Wilayah Kecamatan Wonosalam
Menurut Desa Tahun 2019**

| | Desa | Luas (KM ²) | Persentase (%) |
|--------|--------------|----------------------------|-------------------|
| | (1) | (2) | (3) |
| 1 | Doreng | 2.71 | 4.67 |
| 2 | Tlogodowo | 1.25 | 2.16 |
| 3 | Kalianyar | 2.54 | 4.38 |
| 4 | Bunderan | 1.59 | 2.75 |
| 5 | G e t a s | 3.04 | 5.25 |
| 6 | Kerangkulon | 3.24 | 5.59 |
| 7 | Karangrowo | 3.45 | 5.96 |
| 8 | Lempuyang | 1.53 | 2.65 |
| 9 | Tlogorejo | 3.35 | 5.79 |
| 10 | Pilangrejo | 3.63 | 6.27 |
| 11 | Mojodemak | 2.68 | 4.62 |
| 12 | Sidomulyo | 3.22 | 5.56 |
| 13 | Kendaldoyong | 1.89 | 3.26 |
| 14 | Wonosalam | 2.61 | 4.51 |
| 15 | Karangrejo | 2.59 | 4.47 |
| 16 | Jogoloyo | 2.84 | 4.91 |
| 17 | Botorejo | 3.37 | 5.83 |
| 18 | M r a n a k | 2.45 | 4.23 |
| 19 | M r i s e n | 2.42 | 4.18 |
| 20 | K u n c i r | 4.12 | 7.11 |
| 21 | Trengguli | 3.37 | 5.83 |
| Jumlah | 2019 | 57.88 | 100.00 |
| | 2018 | 57.83 | 100.00 |
| | 2017 | 57.83 | 100.00 |
| | 2016 | 57.83 | 100.00 |
| | 2015 | 57.83 | 100.00 |

Sumber : Dinpartan Kecamatan Wonosalam

Tabel 1.3 Luas Tanah Sawah dan Tanah Kering Menurut Desa di Kecamatan Wonosalam Tahun 2019

| | Desa | Tanah Sawah | Tanah Kering | Jumlah |
|--------|--------------|-------------|--------------|----------|
| | | (Ha) | (Ha) | (Ha) |
| | (1) | (2) | (3) | (4) |
| 1 | Doreng | 204.34 | 66.22 | 270.56 |
| 2 | Tlogodowo | 67.58 | 57.22 | 124.80 |
| 3 | Kalianyar | 157.30 | 96.32 | 253.62 |
| 4 | Bunderan | 112.61 | 46.62 | 159.23 |
| 5 | Getas | 197.22 | 106.51 | 303.73 |
| 6 | Kerangkulon | 235.00 | 88.62 | 323.62 |
| 7 | Karangrowo | 279.92 | 64.93 | 344.85 |
| 8 | Lempuyang | 88.01 | 65.42 | 153.43 |
| 9 | Tlogorejo | 265.46 | 69.94 | 335.40 |
| 10 | Pilangrejo | 261.43 | 101.57 | 363.00 |
| 11 | Mojodemak | 154.98 | 112.64 | 267.62 |
| 12 | Sidomulyo | 200.08 | 121.72 | 321.80 |
| 13 | Kendaldoyong | 112.99 | 75.98 | 188.97 |
| 14 | Wonosalam | 117.95 | 143.04 | 260.99 |
| 15 | Karangrejo | 113.70 | 145.28 | 258.98 |
| 16 | Jogoloyo | 158.84 | 125.62 | 284.46 |
| 17 | Botorejo | 210.77 | 126.65 | 337.42 |
| 18 | Mranak | 147.46 | 97.12 | 244.58 |
| 19 | Mrisen | 195.02 | 46.92 | 241.94 |
| 20 | Kuncir | 301.29 | 110.22 | 411.51 |
| 21 | Trengguli | 229.45 | 108.04 | 337.49 |
| Jumlah | 2019 | 3,811.40 | 1,976.60 | 5,788.00 |
| | 2018 | 3,632.91 | 2 150.13 | 5,783.04 |
| | 2017 | 3,632.91 | 2 150.13 | 5,783.04 |
| | 2016 | 3,632.91 | 2 150.13 | 5,783.04 |
| | 2015 | 3,632.91 | 2 150.13 | 5,783.04 |

Sumber : Dinptan Kecamatan Wonosalam

Tabel 1.4. Luas Tanah Sawah Menurut Desa dan Jenis Pengairan di Kecamatan Wonosalam Tahun 2019

| | Desa | Teknis | 1/2 Teknis |
|--------|--------------|-----------|------------|
| | (1) | (Ha) 2 | (Ha) 3 |
| 1 | Doreng | 171.25 | 0.00 |
| 2 | Tlogodowo | 54.31 | 0.00 |
| 3 | Kalianyar | 126.94 | 0.00 |
| 4 | Bunderan | 77.75 | 20.09 |
| 5 | G e t a s | 155.24 | 14.99 |
| 6 | Kerangkulon | 31.27 | 162.47 |
| 7 | Karangrowo | 247.42 | 18.50 |
| 8 | Lempuyang | 88.01 | 0.00 |
| 9 | Tlogorejo | 0.00 | 191.23 |
| 10 | Pilangrejo | 207.21 | 0.00 |
| 11 | Mojodemak | 146.53 | 0.00 |
| 12 | Sidomulyo | 132.49 | 47.03 |
| 13 | Kendaldoyong | 0.00 | 102.53 |
| 14 | Wonosalam | 0.00 | 60.71 |
| 15 | Karangrejo | 0.00 | 58.23 |
| 16 | Jogoloyo | 0.00 | 130.73 |
| 17 | Botorejo | 170.75 | 23.51 |
| 18 | M r a n a k | 0.00 | 105.50 |
| 19 | M r i s e n | 0.00 | 157.84 |
| 20 | K u n c i r | 107.91 | 108.00 |
| 21 | Trengguli | 43.98 | 124.93 |
| Jumlah | 2019 | 1761.06 | 1326.29 |
| | 2018 | 1837.22 | 1319.90 |
| | 2017 | 1837.22 | 1319.90 |
| | 2016 | 1837.22 | 1319.90 |
| | 2015 | 1837.22 | 1319.90 |

Sumber : Dinperten Kecamatan Wonosalam

Tabel 1.4. Lanjutan

| | Desa | Sederhana Non PU (Ha) | Tadah Hujan (Ha) | Jumlah (Ha) |
|--------|--------------|--------------------------|---------------------|----------------|
| | (1) | 5 | 6 | 7 |
| 1 | Doreng | 0.00 | 33.09 | 204.34 |
| 2 | Tlogodowo | 0.00 | 13.27 | 67.58 |
| 3 | Kalianyar | 0.00 | 30.36 | 157.30 |
| 4 | Bunderan | 0.00 | 14.77 | 112.61 |
| 5 | G e t a s | 0.00 | 26.99 | 197.22 |
| 6 | Kerangkulon | 0.00 | 41.26 | 235.00 |
| 7 | Karangrowo | 0.00 | 14.00 | 279.92 |
| 8 | Lempuyang | 0.00 | 0.00 | 88.01 |
| 9 | Tlogorejo | 0.00 | 74.23 | 265.46 |
| 10 | Pilangrejo | 0.00 | 54.22 | 261.43 |
| 11 | Mojodemak | 0.00 | 8.45 | 154.98 |
| 12 | Sidomulyo | 0.00 | 20.56 | 200.08 |
| 13 | Kendaldoyong | 0.00 | 10.46 | 112.99 |
| 14 | Wonosalam | 0.00 | 57.24 | 117.95 |
| 15 | Karangrejo | 23.23 | 32.24 | 113.70 |
| 16 | Jogoloyo | 0.00 | 28.11 | 158.84 |
| 17 | Botorejo | 0.00 | 16.51 | 210.77 |
| 18 | M r a n a k | 0.00 | 41.96 | 147.46 |
| 19 | M r i s e n | 0.00 | 37.18 | 195.02 |
| 20 | K u n c i r | 70.00 | 15.38 | 301.29 |
| 21 | Trengguli | 8.56 | 51.98 | 229.45 |
| Jumlah | 2019 | 101.79 | 622.26 | 3,811.40 |
| | 2018 | 131.20 | 326.39 | 3,632.91 |
| | 2017 | 131.20 | 326.39 | 3,632.91 |
| | 2016 | 131.20 | 326.39 | 3,632.91 |
| | 2015 | 131.20 | 326.39 | 3,632.91 |

Sumber : Dinperten Kecamatan Wonosalam

Tabel 1.5. Luas Tanah Kering menurut Desa dan Penggunaannya di Kecamatan Wonosalam Tahun 2019

| Desa | Peka- rangan/ Bangann (Ha) | Tegalan/ Kebun (Ha) | Lahan lainnya / Padang (Ha) | Kolam / Empang (Ha) | Tambak (Ha) | |
|--------|----------------------------------|---------------------------|-----------------------------------|---------------------------|----------------|------|
| (1) | 2 | 3 | 4 | 5 | 6 | |
| 1 | Doreng | 52.22 | 11.00 | 0.00 | 0.00 | 0.00 |
| 2 | Tlogodowo | 47.22 | 9.00 | 0.00 | 0.00 | 0.00 |
| 3 | Kalianyar | 84.22 | 9.00 | 0.00 | 0.10 | 0.00 |
| 4 | Bunderan | 37.62 | 8.00 | 0.00 | 0.00 | 0.00 |
| 5 | G e t a s | 85.51 | 21.00 | 0.00 | 0.00 | 0.00 |
| 6 | Kerangkulon | 79.62 | 8.00 | 0.00 | 0.00 | 0.00 |
| 7 | Karangrowo | 55.93 | 8.00 | 0.00 | 0.00 | 0.00 |
| 8 | Lempuyang | 54.42 | 9.00 | 0.00 | 0.00 | 0.00 |
| 9 | Tlogorejo | 60.94 | 8.00 | 0.00 | 0.00 | 0.00 |
| 10 | Pilangrejo | 92.57 | 8.00 | 0.00 | 0.00 | 0.00 |
| 11 | Mojodemak | 99.64 | 13.00 | 0.00 | 0.00 | 0.00 |
| 12 | Sidomulyo | 69.72 | 52.00 | 0.00 | 0.00 | 0.00 |
| 13 | Kendaldoyong | 60.78 | 14.00 | 0.00 | 0.20 | 0.00 |
| 14 | Wonosalam | 76.84 | 63.00 | 0.00 | 0.20 | 0.00 |
| 15 | Karangrejo | 104.28 | 38.00 | 0.00 | 0.00 | 0.00 |
| 16 | Jogoloyo | 72.52 | 53.00 | 0.00 | 0.10 | 0.00 |
| 17 | Botorejo | 117.65 | 8.00 | 0.00 | 0.00 | 0.00 |
| 18 | M r a n a k | 86.12 | 10.00 | 0.00 | 1.00 | 0.00 |
| 19 | M r i s e n | 38.92 | 8.00 | 0.00 | 0.00 | 0.00 |
| 20 | K u n c i r | 80.22 | 29.00 | 0.00 | 0.00 | 0.00 |
| 21 | Trengguli | 78.04 | 29.00 | 0.00 | 0.00 | 0.00 |
| Jumlah | 2019 | 1535.00 | 416.00 | 0.00 | 1.60 | 0.00 |
| | 2018 | 1431.79 | 483.31 | 0.00 | 0.00 | 0.00 |
| | 2017 | 1431.79 | 483.31 | 0.00 | 0.00 | 0.00 |
| | 2016 | 1431.79 | 483.31 | 0.00 | 0.00 | 0.00 |
| | 2015 | 1431.79 | 483.31 | 0.00 | 0.00 | 0.00 |

Sumber : Dinperten Kecamatan Wonosalam

Tabel 1.5. Lanjutan

| Desa | | Sementr. Tidak Diushkan | Hutan Negara | Perkeb. Negara/ Swasta | Hutan Rakyat | Jumlah |
|--------|--------------|-------------------------------|-----------------|------------------------------|-----------------|---------|
| (1) | | 7 | 8 | 9 | 10 | 11 |
| 1 | Doreng | 0.00 | 0.00 | 0.00 | 3.00 | 66.22 |
| 2 | Tlogodowo | 0.00 | 0.00 | 0.00 | 1.00 | 57.22 |
| 3 | Kalianyar | 0.00 | 0.00 | 0.00 | 3.00 | 96.32 |
| 4 | Bunderan | 0.00 | 0.00 | 0.00 | 1.00 | 46.62 |
| 5 | Getas | 0.00 | 0.00 | 0.00 | 0.00 | 106.51 |
| 6 | Kerangkulon | 0.00 | 0.00 | 0.00 | 1.00 | 88.62 |
| 7 | Karangrowo | 0.00 | 0.00 | 0.00 | 1.00 | 64.93 |
| 8 | Lempuyang | 0.00 | 0.00 | 0.00 | 2.00 | 65.42 |
| 9 | Tlogorejo | 0.00 | 0.00 | 0.00 | 1.00 | 69.94 |
| 10 | Pilangrejo | 0.00 | 0.00 | 0.00 | 1.00 | 101.57 |
| 11 | Mojodemak | 0.00 | 0.00 | 0.00 | 0.00 | 112.64 |
| 12 | Sidomulyo | 0.00 | 0.00 | 0.00 | 0.00 | 121.72 |
| 13 | Kendaldoyong | 0.00 | 0.00 | 0.00 | 1.00 | 75.98 |
| 14 | Wonosalam | 0.00 | 0.00 | 0.00 | 3.00 | 143.04 |
| 15 | Karangrejo | 0.00 | 0.00 | 0.00 | 3.00 | 145.28 |
| 16 | Jogoloyo | 0.00 | 0.00 | 0.00 | 0.00 | 125.62 |
| 17 | Botorejo | 0.00 | 0.00 | 0.00 | 1.00 | 126.65 |
| 18 | Mranak | 0.00 | 0.00 | 0.00 | 0.00 | 97.12 |
| 19 | Mrisen | 0.00 | 0.00 | 0.00 | 0.00 | 46.92 |
| 20 | Kuncir | 0.00 | 0.00 | 0.00 | 1.00 | 110.22 |
| 21 | Trengguli | 0.00 | 0.00 | 0.00 | 1.00 | 108.04 |
| Jumlah | 2019 | 0.00 | 0.00 | 0.00 | 24.00 | 1976.60 |
| | 2018 | 0.00 | 0.00 | 0.00 | 235.03 | 2150.13 |
| | 2017 | 0.00 | 0.00 | 0.00 | 235.03 | 2150.13 |
| | 2016 | 0.00 | 0.00 | 0.00 | 235.03 | 2150.13 |
| | 2015 | 0.00 | 0.00 | 0.00 | 235.03 | 2150.13 |

Sumber : Monografi Kecamatan Wonosalam

Tabel 1.6. Jumlah Hari Hujan dan Curah Hujan di Kecamatan Wonosalam Tahun 2019

| | Bulan | Hari Hujan (Hari) | Curah Hujan (MM) |
|----|-----------|----------------------|---------------------|
| | (1) | (2) | (3) |
| 1 | Januari | 15 | 317 |
| 2 | Februari | 12 | 247 |
| 3 | Maret | 18 | 415 |
| 4 | April | 16 | 362 |
| 5 | Mei | 5 | 92 |
| 6 | Juni | 0 | 0 |
| 7 | Juli | 2 | 41 |
| 8 | Agustus | 0 | 0 |
| 9 | September | 1 | 49 |
| 10 | Oktober | 0 | 0 |
| 11 | November | 7 | 191 |
| 12 | Desember | 15 | 402 |
| | Jumlah | | |
| | 2019 | 91 | 2116 |
| | 2018 | 79 | 1932 |
| | 2017 | 86 | 1745 |
| | 2016 | 47 | 1065 |
| | 2015 | 63 | 1223 |

BAB II PEMERINTAHAN

2.1. Wilayah Administrasi

Secara administratif wilayah Kecamatan Wonosalam terdiri atas 21 desa, 83 Dusun serta 109 RW dan 539 RT. Seluruh desa di Kecamatan Wonosalam sudah termasuk klasifikasi swasembada. Jumlah perangkat yang telah terisi adalah Kepala Desa sejumlah 21 orang, sekertaris desa yang terisi 21 desa, yang telah menjadi PNS 9 orang. Untuk kepala dusun 53 orang, kepala urusan 63 orang dan pelaksana teknis 71 orang.

Tanah bengkok di Kecamatan Wonosalam seluas 865,69 Ha atau sekitar 13 Persen dari luas wilayah. Sementara itu, untuk tanah kas desa terdapat sekitar 5,52 persen dari total luas wilayah Kecamatan Wonosalam atau seluas 319,46 Ha.

**Tabel 2.1. Jumlah Sarana Pemerintahan Desa
di Kecamatan Wonosalam Tahun 2019**

| | Desa | Balai Desa | Kantor Desa |
|---------------|--------------|------------|-------------|
| | (1) | (2) | (3) |
| 1 | Doreng | 1 | 1 |
| 2 | Tlogodowo | 1 | 1 |
| 3 | Kalianyar | 1 | 1 |
| 4 | Bunderan | 1 | 1 |
| 5 | Getas | 1 | 1 |
| 6 | Kerangkulon | 1 | 1 |
| 7 | Karangrowo | 1 | 1 |
| 8 | Lempuyang | 1 | 1 |
| 9 | Tlogorejo | 1 | 1 |
| 10 | Pilangrejo | 1 | 1 |
| 11 | Mojodemak | 1 | 1 |
| 12 | Sidomulyo | 1 | 1 |
| 13 | Kendaldoyong | 1 | 1 |
| 14 | Wonosalam | 1 | 1 |
| 15 | Karangrejo | 1 | 1 |
| 16 | Jogoloyo | 1 | 1 |
| 17 | Botorejo | 1 | 1 |
| 18 | Mranak | 1 | 1 |
| 19 | Mrisen | 1 | 1 |
| 20 | Kuncir | 1 | 1 |
| 21 | Trengguli | 1 | 1 |
| Jumlah | 2019 | 21 | 21 |
| | 2018 | 21 | 21 |
| | 2017 | 21 | 21 |
| | 2016 | 21 | 21 |
| | 2015 | 21 | 21 |

Sumber : Monografi Kecamatan Wonosalam

**Tabel 2.2. Luas Tanah Bengkok dan Kas Desa
di Kecamatan Wonosalam Tahun 2018**

| Desa | Tanah Bengkok (Ha) | Kas Desa (Ha) | |
|-----------------|--------------------------|---------------------|--------|
| 1 | 2 | 3 | |
| 1 Doreng | 43.43 | 9.41 | |
| 2 Tlogodowo | 14.40 | 6.31 | |
| 3 Kalianyar | 39.17 | 11.96 | |
| 4 Bunderan | 23.28 | 6.69 | |
| 5 G e t a s | 38.22 | 17.77 | |
| 6 Kerangkulon | 52.82 | 19.69 | |
| 7 Karangrowo | 55.40 | 26.13 | |
| 8 Lempuyang | 23.70 | 8.77 | |
| 9 Tlogorejo | 52.79 | 19.65 | |
| 10 Pilangrejo | 51.12 | 23.19 | |
| 11 Mojodemak | 51.74 | 14.10 | |
| 12 Sidomulyo | 40.12 | 17.95 | |
| 13 Kendaldoyong | 27.22 | 12.88 | |
| 14 Wonosalam | 33.80 | 3.99 | |
| 15 Karangrejo | 39.06 | 15.14 | |
| 16 Jogoloyo | 38.06 | 12.13 | |
| 17 Botorejo | 45.46 | 19.09 | |
| 18 M r a n a k | 30.06 | 15.59 | |
| 19 M r i s e n | 33.81 | 20.94 | |
| 20 K u n c i r | 79.33 | 22.30 | |
| 21 Trengguli | 52.70 | 15.78 | |
| Jumlah | 2019 | 865.69 | 319.46 |
| | 2018 | 865.69 | 319.46 |
| | 2017 | 865.69 | 319.46 |
| | 2016 | 865.69 | 319.46 |
| | 2015 | 865.69 | 319.46 |

Sumber : Monografi Kecamatan Wonosalam

Tabel 2.3. Jumlah Dusun, RW dan RT Menurut Desa di Kecamatan Wonosalam Tahun 2019

| | Desa | Dusun | RW | RT | |
|----|--------------|-------|----|-----|-----|
| | 1 | 2 | 3 | 4 | |
| 1 | Doreng | 2 | 4 | 12 | |
| 2 | Tlogodowo | 0 | 2 | 10 | |
| 3 | Kalianyar | 6 | 6 | 32 | |
| 4 | Bunderan | 0 | 2 | 14 | |
| 5 | Getas | 3 | 5 | 37 | |
| 6 | Kerangkulon | 3 | 5 | 36 | |
| 7 | Karangrowo | 3 | 4 | 14 | |
| 8 | Lempuyang | 0 | 4 | 12 | |
| 9 | Tlogorejo | 1 | 5 | 27 | |
| 10 | Pilangrejo | 6 | 6 | 37 | |
| 11 | Mojodemak | 0 | 5 | 32 | |
| 12 | Sidomulyo | 4 | 5 | 34 | |
| 13 | Kendaldoyong | 3 | 6 | 28 | |
| 14 | Wonosalam | 6 | 4 | 26 | |
| 15 | Karangrejo | 12 | 7 | 22 | |
| 16 | Jogoloyo | 8 | 8 | 34 | |
| 17 | Botorejo | 8 | 7 | 33 | |
| 18 | Mranak | 8 | 5 | 28 | |
| 19 | Mrisen | 2 | 5 | 18 | |
| 20 | Kuncir | 4 | 4 | 23 | |
| 21 | Trengguli | 4 | 10 | 30 | |
| | Jumlah | 2019 | 83 | 109 | 539 |
| | | 2018 | 79 | 104 | 533 |
| | | 2017 | 79 | 104 | 533 |
| | | 2016 | 79 | 104 | 528 |
| | | 2015 | 79 | 104 | 527 |

Sumber : Monografi Kecamatan Wonosalam

Tabel 2.4. Jumlah Perangkat Desa Menurut Desa di Kecamatan Wonosalam Tahun 2019

| | Desa | Kepala Desa | Sekretaris Desa | Kepala Dusun | Kepala Urusan | Pelaksana Teknis | |
|----|--------------|-------------|-----------------|--------------|---------------|------------------|----|
| | 1 | 2 | 3 | 4 | 5 | 6 | |
| 1 | Doreng | 1 | 1 | 3 | 3 | 2 | |
| 2 | Tlogodowo | 1 | 1 | 0 | 3 | 4 | |
| 3 | Kalianyar | 1 | 1 | 5 | 3 | 1 | |
| 4 | Bunderan | 1 | 1 | 1 | 3 | 2 | |
| 5 | Getas | 1 | 1 | 4 | 3 | 3 | |
| 6 | Kerangkulon | 1 | 1 | 5 | 3 | 3 | |
| 7 | Karangrowo | 1 | 1 | 2 | 3 | 3 | |
| 8 | Lempuyang | 1 | 1 | 2 | 3 | 2 | |
| 9 | Tlogorejo | 1 | 1 | 3 | 3 | 4 | |
| 10 | Pilangrejo | 1 | 1 | 5 | 3 | 2 | |
| 11 | Mojodemak | 1 | 1 | 1 | 3 | 5 | |
| 12 | Sidomulyo | 1 | 1 | 2 | 3 | 3 | |
| 13 | Kendaldoyong | 1 | 1 | 3 | 3 | 3 | |
| 14 | Wonosalam | 1 | 1 | 3 | 3 | 3 | |
| 15 | Karangrejo | 1 | 1 | 2 | 3 | 5 | |
| 16 | Jogoloyo | 1 | 1 | 3 | 3 | 1 | |
| 17 | Botorejo | 1 | 1 | 0 | 3 | 7 | |
| 18 | Mranak | 1 | 1 | 0 | 3 | 7 | |
| 19 | Mrisen | 1 | 1 | 2 | 3 | 3 | |
| 20 | Kuncir | 1 | 1 | 3 | 3 | 5 | |
| 21 | Trengguli | 1 | 1 | 4 | 3 | 3 | |
| | Jumlah | 2019 | 21 | 21 | 53 | 63 | 71 |
| | | 2018 | 21 | 14 | 38 | 63 | 71 |
| | | 2017 | 21 | 14 | 38 | 63 | 71 |
| | | 2016 | 21 | 14 | 38 | 91 | 71 |
| | | 2015 | 21 | 14 | 38 | 91 | 71 |

Sumber : Monografi Kecamatan Wonosalam

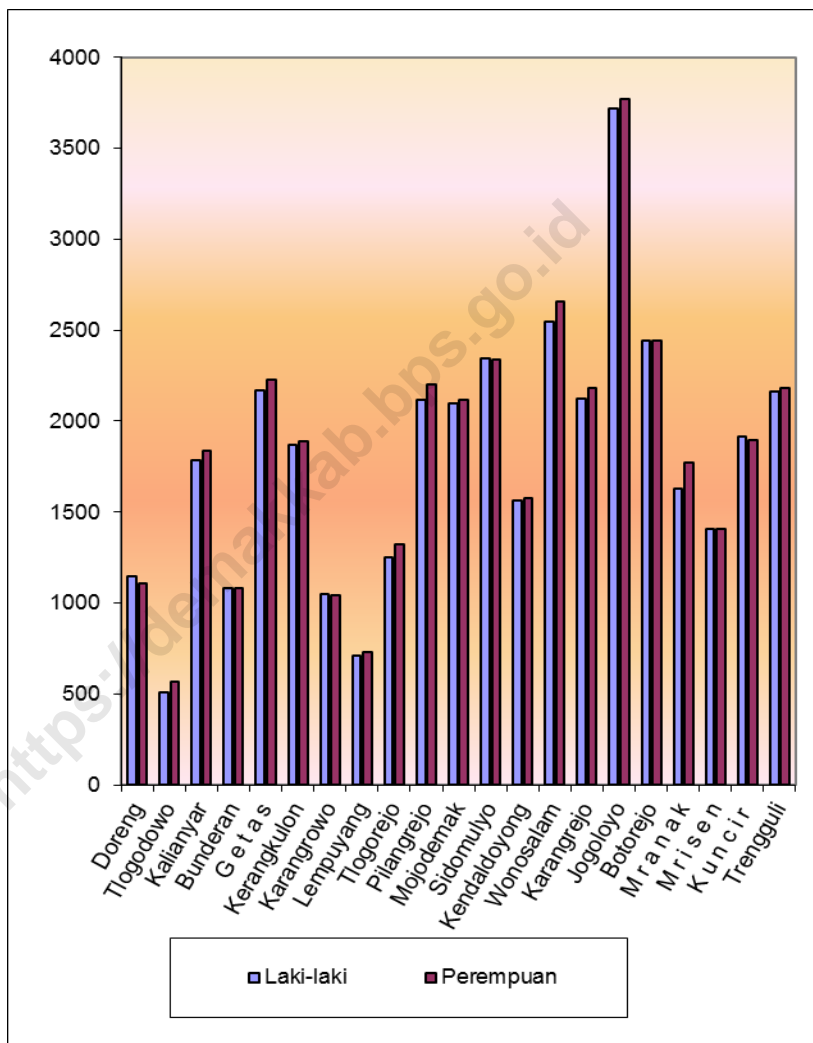
BAB III KEPENDUDUKAN

3.1. Kependudukan

Jumlah penduduk Kecamatan Wonosalam berdasarkan hasil Proyeksi Penduduk 2019 adalah sebanyak 78.035 orang terdiri atas 38.631 laki-laki dan 39.404 perempuan. Secara berurutan, penduduk terbanyak terdapat di Desa Jogoloyo dan Desa Wonosalam dengan jumlah penduduk masing - masing sebesar 8.315 orang dan 5.481 orang. Sedang penduduk terkecil terdapat di Desa Tlogodowo dan Desa Lempuyang dengan masing-masing sebanyak 1.062 orang dan 1.432 orang. Menurut kelompok umur, sebagian besar penduduk Kecamatan Wonosalam termasuk dalam usia produktif (15-64 tahun) sebanyak 61.853 orang (79,26 persen) dan kemudian 19.662 orang (25,20 persen) berusia dibawah 15 tahun dan 4.895 orang (6,27 persen) berusia 65 tahun keatas.

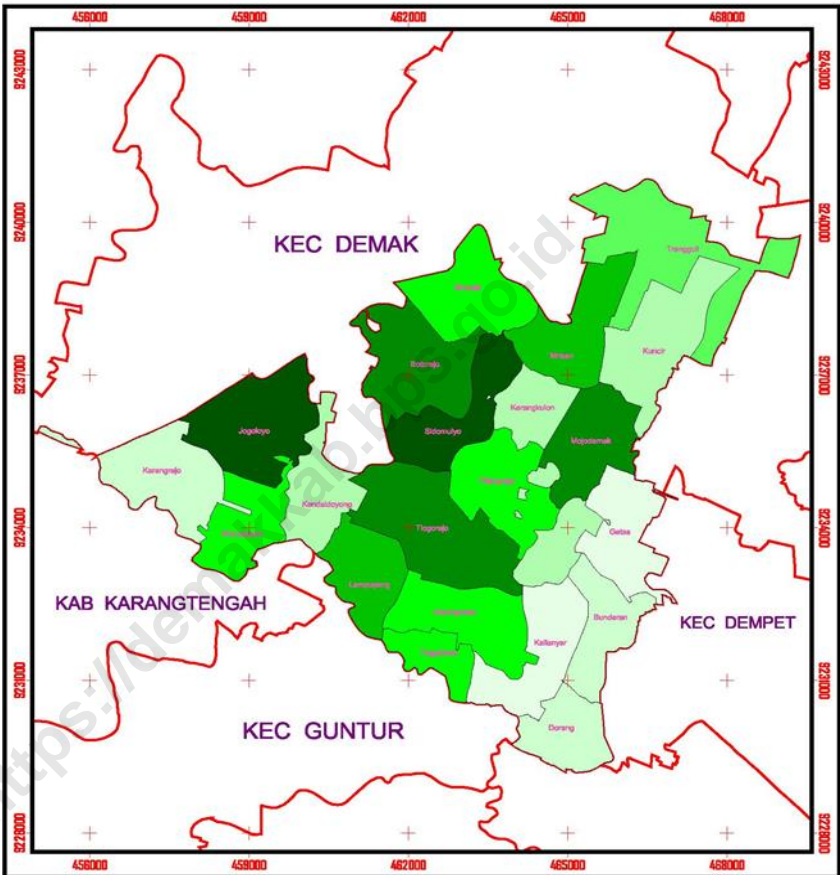
Sedangkan besarnya Angka ketergantungan (*dependency ratio*) Kecamatan Wonosalam adalah 459,74. Hal ini berarti bahwa setiap 1.000 orang berusia produktif menanggung sebanyak 460 orang lebih penduduk usia dibawah 15 tahun dan 65 tahun keatas. Dilihat dari kepadatan penduduknya, pada tahun 2019 kepadatan penduduk Kecamatan Wonosalam mencapai 1.348 Jiwa/Km². Penduduk terpadat terdapat di Desa Jogoloyo dengan kepadatan 2.923 Jiwa/Km²,sedang penduduk paling jarang berada di Desa Karangrowo dengan kepadatan 606 Jiwa/Km².

Gambar 3.1. Jumlah Penduduk Kecamatan Wonosalam Laki-laki dan Perempuan Menurut Desa Tahun 2019



Sumber : Keppres 52 Kecamatan Wonosala

**PETA TEMATIK JUMLAH PENDUDUK
KECAMATAN WONOSALAM**



 : Batas Kecamatan
 : Batas Desa

Legenda :

| Wonosalam.shp |
|-----------------|
| 1230 - 1727 |
| 1727 - 2388 |
| 2388 - 2897 |
| 2897 - 3118 |
| 3118 - 3812 |
| 3812 - 4174 |
| 4174 - 4424 |
| 4424 - 4710 |
| Kabdemakkec.shp |



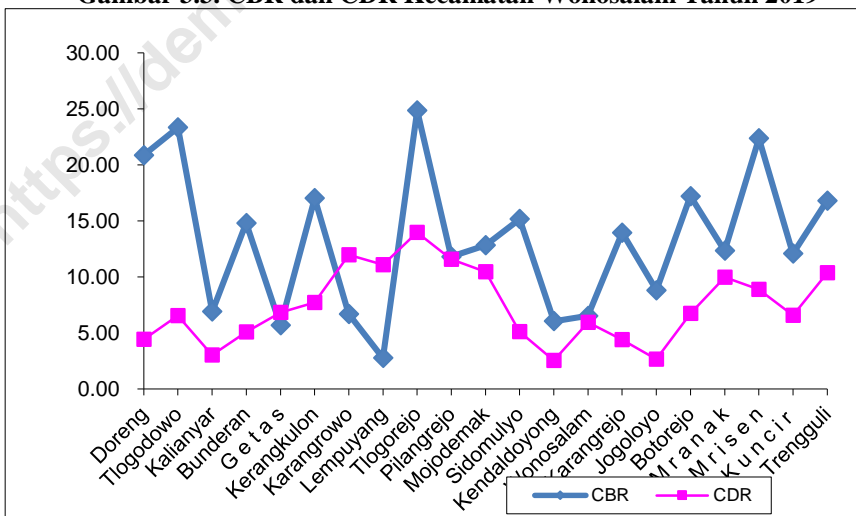
Sumber :

1. Peta Wilayah Administrasi BAKOSURTANAL Tahun 1994 (diedit BPS 2010)
2. Registrasi Penduduk Tahun 2009.

3.2. Fertilitas dan Mortalitas

Dilihat dari tingkat kelahiran kasar (*Crude Birth Rate - CBR*) yang merupakan jumlah anak yang dilahirkan per 1.000 orang penduduk, tercatat CBR Kecamatan Wonosalam tahun 2019 adalah 13,21. Sedangkan menurut tingkat kematian kasar (*Crude Death Rate - CDR*) yang merupakan jumlah kematian per 1.000 orang penduduk, CDR Kecamatan Wonosalam pada tahun yang sama adalah 6,46. Angka CBR turun dibanding tahun 2018, di mana angka kelahiran kasar sebesar 13,34. Sedangkan angka CDR juga lebih rendah dibanding tahun sebelumnya (2018), yaitu sebesar 6,46. Rasio anak terhadap wanita usia 15-49 tahun (*Child Women Ratio - CWR*) Kecamatan Wonosalam adalah 292,68 yang berarti bahwa terdapat 293 anak berusia 0-4 tahun pada setiap 1.000 wanita usia 15-49 tahun. Angka ini lebih rendah dari tahun 2018 yang mencapai CWR sebesar 295,48.

Gambar 3.3. CBR dan CDR Kecamatan Wonosalam Tahun 2019



Sumber : BPS Kabupaten Demak

Tabel 3.1. Jumlah Penduduk Dewasa dan Anak-anak Menurut Jenis Kelamin di Kecamatan Wonosalam Tahun 2019

| Desa | Dewasa | | Jumlah | |
|-----------------|-------------|---------------|---------------|---------------|
| | Laki-Laki | Perempuan | | |
| 1 | 2 | 3 | 4 | |
| 1 Doreng | 843 | 835 | 1 678 | |
| 2 Tlogodowo | 372 | 425 | 797 | |
| 3 Kalianyar | 1 334 | 1 408 | 2 742 | |
| 4 Bunderan | 795 | 817 | 1 612 | |
| 5 Getas | 1 599 | 1 686 | 3 285 | |
| 6 Kerangkulon | 1 393 | 1 447 | 2 840 | |
| 7 Karangrowo | 774 | 790 | 1 564 | |
| 8 Lempuyang | 523 | 549 | 1 072 | |
| 9 Tlogorejo | 921 | 1 002 | 1 923 | |
| 10 Pilangrejo | 1 562 | 1 669 | 3 231 | |
| 11 Mojodemak | 1 536 | 1 590 | 3 126 | |
| 12 Sidomulyo | 1 780 | 1 822 | 3 602 | |
| 13 Kendaldoyong | 1 186 | 1 230 | 2 416 | |
| 14 Wonosalam | 1 979 | 2 120 | 4 099 | |
| 15 Karangrejo | 1 611 | 1 697 | 3 308 | |
| 16 Jogoloyo | 3 050 | 3 170 | 6 220 | |
| 17 Botorejo | 1 917 | 1 965 | 3 882 | |
| 18 Mranak | 1 219 | 1 362 | 2 581 | |
| 19 Mrisen | 1 049 | 1 075 | 2 124 | |
| 20 Kuncir | 1 443 | 1 463 | 2 906 | |
| 21 Trengguli | 1 656 | 1 709 | 3 365 | |
| Jumlah | 2019 | 28 542 | 29 831 | 47 397 |
| | 2018 | 28 199 | 29 468 | 46 795 |
| | 2017 | 27 854 | 29 099 | 46 197 |
| | 2016 | 27 490 | 28 721 | 45 573 |
| | 2015 | 27 057 | 28 203 | 55 260 |

Sumber : BPS Kabupaten Demak

Tabel 3.1. Lanjutan

| Desa | Anak-anak | | Jumlah | |
|-----------------|---------------|----------------|--------|--------|
| | Laki- Laki | Perem- puan | | |
| 1 | 2 | 3 | 4 | |
| 1 Doreng | 296 | 268 | 564 | |
| 2 Tlogodowo | 130 | 135 | 265 | |
| 3 Kalianyar | 473 | 453 | 926 | |
| 4 Bunderan | 281 | 262 | 543 | |
| 5 Getas | 566 | 540 | 1 106 | |
| 6 Kerangkulon | 492 | 464 | 956 | |
| 7 Karangrowo | 273 | 254 | 527 | |
| 8 Lempuyang | 184 | 176 | 360 | |
| 9 Tlogorejo | 326 | 321 | 647 | |
| 10 Pilangrejo | 553 | 535 | 1 088 | |
| 11 Mojodemak | 542 | 510 | 1 052 | |
| 12 Sidomulyo | 630 | 585 | 1 215 | |
| 13 Kendaldoyong | 419 | 395 | 814 | |
| 14 Wonosalam | 701 | 681 | 1 382 | |
| 15 Karangrejo | 569 | 545 | 1 114 | |
| 16 Jogoloyo | 1 078 | 1 017 | 2 095 | |
| 17 Botorejo | 678 | 630 | 1 308 | |
| 18 Mranak | 432 | 437 | 869 | |
| 19 Mrisen | 371 | 347 | 718 | |
| 20 Kunci | 510 | 470 | 980 | |
| 21 Trengguli | 585 | 548 | 1 133 | |
| Jumlah | 2019 | 10 089 | 9 573 | 19 662 |
| | 2018 | 10 102 | 9 591 | 19 693 |
| | 2017 | 10 114 | 9 603 | 19 717 |
| | 2016 | 10 129 | 9 619 | 19 748 |
| | 2015 | 10 209 | 9 771 | 19 980 |

Sumber : BPS Kabupaten Demak

Tabel 3.2. Rata-rata Jumlah Anggota Rumah Tangga Menurut Desa di Kecamatan Wonosalam Tahun 2019

| Desa | Jumlah | | Rata-rata Anggota Rumah Tangga | |
|-----------------|--------------|----------|--------------------------------|------|
| | Rumah Tangga | Penduduk | | |
| 1 | 2 | 3 | 4 | |
| 1 Doreng | 747 | 2 242 | 3.00 | |
| 2 Tlogodowo | 425 | 1 062 | 2.50 | |
| 3 Kalianyar | 1057 | 3 668 | 3.47 | |
| 4 Bunderan | 701 | 2 155 | 3.07 | |
| 5 G e t a s | 1589 | 4 391 | 2.76 | |
| 6 Kerangkulon | 1266 | 3 796 | 3.00 | |
| 7 Karangrowo | 693 | 2 091 | 3.02 | |
| 8 Lempuyang | 532 | 1 432 | 2.69 | |
| 9 Tlogorejo | 844 | 2 570 | 3.05 | |
| 10 Pilangrejo | 1400 | 4 319 | 3.09 | |
| 11 Mojodemak | 1395 | 4 178 | 2.99 | |
| 12 Sidomulyo | 1611 | 4 817 | 2.99 | |
| 13 Kendaldoyong | 954 | 3 230 | 3.39 | |
| 14 Wonosalam | 1228 | 5 481 | 4.46 | |
| 15 Karangrejo | 1212 | 4 422 | 3.65 | |
| 16 Jogoloyo | 1458 | 8 315 | 5.70 | |
| 17 Botorejo | 1404 | 5 190 | 3.70 | |
| 18 M r a n a k | 1220 | 3 450 | 2.83 | |
| 19 M r i s e n | 948 | 2 842 | 3.00 | |
| 20 K u n c i r | 1300 | 3 886 | 2.99 | |
| 21 Trengguli | 1266 | 4 498 | 3.55 | |
| Jumlah | 2019 | 23 250 | 78 035 | 3.36 |
| | 2018 | 22 554 | 75 959 | 3.39 |
| | 2017 | 22 430 | 69 434 | 3.78 |
| | 2016 | 18 365 | 69 014 | 3.82 |
| | 2015 | 18 190 | 68 573 | 3.86 |

Sumber : BPS Kabupaten Demak

Tabel 3.3. Penduduk Menurut Kelompok Umur dan Jenis Kelamin di Kecamatan Wonosalam Tahun 2019

| Kelompok Umur | Laki-laki | Perempuan | Jumlah | |
|---------------|-------------|---------------|---------------|---------------|
| 1 | 2 | 3 | 4 | |
| 0 - 4 | 3 179 | 3 039 | 6 218 | |
| 5 - 9 | 3 410 | 3 192 | 6 602 | |
| 10 - 14 | 3 500 | 3 342 | 6 842 | |
| 15 - 19 | 3 661 | 3 643 | 7 304 | |
| 20 - 24 | 3 768 | 3 591 | 7 359 | |
| 25 - 29 | 3 109 | 3 005 | 6 114 | |
| 30 - 34 | 2 614 | 2 776 | 5 390 | |
| 35 - 39 | 2 604 | 2 859 | 5 463 | |
| 40 - 44 | 2 702 | 2 801 | 5 503 | |
| 45 - 49 | 2 488 | 2 570 | 5 058 | |
| 50 - 54 | 2 234 | 2 339 | 4 573 | |
| 55 - 59 | 1 797 | 1 922 | 3 719 | |
| 60 - 64 | 1 446 | 1 549 | 2 995 | |
| 65 + | 2 119 | 2 776 | 4 895 | |
| Jumlah | 2019 | 38 631 | 39 404 | 78 035 |
| | 2018 | 38 301 | 39 059 | 77 360 |
| | 2017 | 37 968 | 38 702 | 76 670 |
| | 2016 | 37 619 | 38 340 | 75 959 |
| | 2015 | 37 266 | 37 974 | 75 240 |

**Tabel 3.4. Kepadatan Penduduk Menurut Desa
di Kecamatan Wonosalam Tahun 2019**

| Desa | Luas (Km2) | Penduduk | Kepadatan (Jiwa/Km2) | |
|-----------------|---------------|----------|-------------------------|-------|
| 1 | 2 | 3 | 4 | |
| 1 Doreng | 2.71 | 2 242 | 829 | |
| 2 Tlogodowo | 1.25 | 1 062 | 851 | |
| 3 Kalianyar | 2.54 | 3 668 | 1 446 | |
| 4 Bunderan | 1.59 | 2 155 | 1 353 | |
| 5 G e t a s | 3.04 | 4 391 | 1 446 | |
| 6 Kerangkulon | 3.24 | 3 796 | 1 173 | |
| 7 Karangrowo | 3.45 | 2 091 | 606 | |
| 8 Lempuyang | 1.53 | 1 432 | 933 | |
| 9 Tlogorejo | 3.35 | 2 570 | 766 | |
| 10 Pilangrejo | 3.63 | 4 319 | 1 190 | |
| 11 Mojodemak | 2.68 | 4 178 | 1 561 | |
| 12 Sidomulyo | 3.22 | 4 817 | 1 497 | |
| 13 Kendaldoyong | 1.89 | 3 230 | 1 709 | |
| 14 Wonosalam | 2.61 | 5 481 | 2 100 | |
| 15 Karangrejo | 2.59 | 4 422 | 1 707 | |
| 16 Jogoloyo | 2.84 | 8 315 | 2 923 | |
| 17 Botorejo | 3.37 | 5 190 | 1 538 | |
| 18 M r a n a k | 2.45 | 3 450 | 1 411 | |
| 19 M r i s e n | 2.42 | 2 842 | 1 175 | |
| 20 K u n c i r | 4.12 | 3 886 | 944 | |
| 21 Trengguli | 3.37 | 4 498 | 1 333 | |
| Jumlah | 2019 | 57.88 | 78,035 | 1 348 |
| | 2018 | 57.83 | 77 360 | 1 338 |
| | 2017 | 57.83 | 76 670 | 1 326 |
| | 2016 | 57.83 | 75 959 | 1 313 |
| | 2015 | 57.83 | 75 240 | 1 301 |

Sumber : BPS Kabupaten Demak

Tabel 3.5. Jumlah Kelahiran Penduduk Menurut Desa dan Jenis Kelamin di Kecamatan Wonosalam Tahun 2019

| Desa | Laki-laki | Perempuan | Jumlah | |
|-----------------|-----------|-----------|--------|-------|
| 1 | 2 | 3 | 4 | |
| 1 Doreng | 20 | 14 | 34 | |
| 2 Tlogodowo | 20 | 9 | 29 | |
| 3 Kalianyar | 5 | 12 | 17 | |
| 4 Bunderan | 18 | 17 | 35 | |
| 5 G e t a s | 12 | 13 | 25 | |
| 6 Kerangkulon | 41 | 47 | 88 | |
| 7 Karangrowo | 18 | 11 | 29 | |
| 8 Lempuyang | 8 | 6 | 14 | |
| 9 Tlogorejo | 4 | 13 | 17 | |
| 10 Pilangrejo | 23 | 28 | 51 | |
| 11 Mojodemak | 33 | 25 | 58 | |
| 12 Sidomulyo | 33 | 32 | 65 | |
| 13 Kendaldoyong | 37 | 30 | 67 | |
| 14 Wonosalam | 25 | 21 | 46 | |
| 15 Karangrejo | 47 | 45 | 92 | |
| 16 Jogoloyo | 45 | 50 | 95 | |
| 17 Botorejo | 43 | 51 | 94 | |
| 18 M r a n a k | 14 | 9 | 23 | |
| 19 M r i s e n | 26 | 29 | 55 | |
| 20 K u n c i r | 20 | 19 | 39 | |
| 21 Trengguli | 29 | 29 | 58 | |
| Jumlah | 2019 | 521 | 510 | 1 031 |
| | 2018 | 557 | 475 | 1 032 |
| | 2017 | 513 | 534 | 1 047 |
| | 2016 | 494 | 469 | 963 |
| | 2015 | 475 | 470 | 945 |

Sumber : Monografi Kecamatan Wonosalam

Tabel 3.6. Jumlah Kematian Penduduk Menurut Desa dan Jenis Kelamin di Kecamatan Wonosalam Tahun 2019

| Desa | Laki-laki | Perempuan | Jumlah | |
|-----------------|-----------|-----------|--------|-----|
| 1 | 2 | 3 | 4 | |
| 1 Doreng | 6 | 3 | 9 | |
| 2 Tlogodowo | 2 | 3 | 5 | |
| 3 Kalianyar | 11 | 21 | 32 | |
| 4 Bunderan | 6 | 15 | 21 | |
| 5 G e t a s | 12 | 18 | 30 | |
| 6 Kerangkulon | 18 | 7 | 25 | |
| 7 Karangrowo | 1 | 2 | 3 | |
| 8 Lempuyang | 8 | 6 | 14 | |
| 9 Tlogorejo | 10 | 10 | 20 | |
| 10 Pilangrejo | 15 | 9 | 24 | |
| 11 Mojodemak | 19 | 15 | 34 | |
| 12 Sidomulyo | 20 | 18 | 38 | |
| 13 Kendaldoyong | 2 | 2 | 4 | |
| 14 Wonosalam | 12 | 14 | 26 | |
| 15 Karangrejo | 16 | 11 | 27 | |
| 16 Jogoloyo | 15 | 12 | 27 | |
| 17 Botorejo | 19 | 19 | 38 | |
| 18 M r a n a k | 18 | 11 | 29 | |
| 19 M r i s e n | 13 | 17 | 30 | |
| 20 K u n c i r | 18 | 8 | 26 | |
| 21 Trengguli | 24 | 18 | 42 | |
| Jumlah | 2019 | 265 | 239 | 504 |
| | 2018 | 273 | 244 | 517 |
| | 2017 | 272 | 234 | 506 |
| | 2016 | 268 | 265 | 533 |
| | 2015 | 224 | 213 | 437 |

Sumber : Monografi Kecamatan Wonosalam

Tabel 3.7. Jumlah Penduduk yang Datang Menurut Desa dan Jenis Kelamin di Kecamatan Wonosalam Tahun 2019

| Desa | Laki-laki | Perempuan | Jumlah | |
|-----------------|-----------|-----------|--------|-----|
| 1 | 2 | 3 | 4 | |
| 1 Doreng | 5 | 13 | 18 | |
| 2 Tlogodowo | 7 | 6 | 13 | |
| 3 Kalianyar | 2 | 3 | 5 | |
| 4 Bunderan | 10 | 16 | 26 | |
| 5 G e t a s | 12 | 13 | 25 | |
| 6 Kerangkulon | 28 | 28 | 56 | |
| 7 Karangrowo | 26 | 24 | 50 | |
| 8 Lempuyang | 4 | 1 | 5 | |
| 9 Tlogorejo | 21 | 21 | 42 | |
| 10 Pilangrejo | 10 | 5 | 15 | |
| 11 Mojodemak | 11 | 11 | 22 | |
| 12 Sidomulyo | 33 | 26 | 59 | |
| 13 Kendaldoyong | 8 | 5 | 13 | |
| 14 Wonosalam | 18 | 16 | 34 | |
| 15 Karangrejo | 29 | 35 | 64 | |
| 16 Jogoloyo | 29 | 30 | 59 | |
| 17 Botorejo | 31 | 46 | 77 | |
| 18 M r a n a k | 12 | 11 | 23 | |
| 19 M r i s e n | 5 | 3 | 8 | |
| 20 K u n c i r | 20 | 26 | 46 | |
| 21 Trengguli | 26 | 31 | 57 | |
| Jumlah | 2019 | 347 | 370 | 717 |
| | 2018 | 375 | 387 | 762 |
| | 2017 | 470 | 423 | 893 |
| | 2016 | 451 | 453 | 904 |
| | 2015 | 354 | 327 | 681 |

Sumber : Monografi Kecamatan Wonosalam

Tabel 3.8. Jumlah Penduduk yang Pergi Menurut Desa dan Jenis Kelamin di Kecamatan Wonosalam Tahun 2019

| Desa | Laki-laki | Perempuan | Jumlah | |
|-----------------|-----------|-----------|--------|-----|
| 1 | 2 | 3 | 4 | |
| 1 Doreng | 9 | 18 | 27 | |
| 2 Tlogodowo | 14 | 15 | 29 | |
| 3 Kalianyar | 3 | 5 | 8 | |
| 4 Bunderan | 17 | 12 | 29 | |
| 5 G e t a s | 12 | 18 | 30 | |
| 6 Kerangkulon | 119 | 22 | 141 | |
| 7 Karangrowo | 12 | 8 | 20 | |
| 8 Lempuyang | 19 | 13 | 32 | |
| 9 Tlogorejo | 16 | 14 | 30 | |
| 10 Pilangrejo | 18 | 15 | 33 | |
| 11 Mojodemak | 23 | 18 | 41 | |
| 12 Sidomulyo | 22 | 19 | 41 | |
| 13 Kendaldoyong | 5 | 5 | 10 | |
| 14 Wonosalam | 23 | 21 | 44 | |
| 15 Karangrejo | 44 | 33 | 77 | |
| 16 Jogoloyo | 44 | 28 | 72 | |
| 17 Botorejo | 25 | 29 | 54 | |
| 18 M r a n a k | 16 | 12 | 28 | |
| 19 M r i s e n | 9 | 13 | 22 | |
| 20 K u n c i r | 34 | 26 | 60 | |
| 21 Trengguli | 39 | 32 | 71 | |
| Jumlah | 2019 | 523 | 376 | 899 |
| | 2018 | 368 | 393 | 761 |
| | 2017 | 483 | 421 | 904 |
| | 2016 | 431 | 375 | 806 |
| | 2015 | 346 | 337 | 683 |

Sumber : Monografi Kecamatan Wonosalam

Tabel 3.9. Rasio Ibu dan Anak (CWR - CHILD WOMAN RATIO) di Kecamatan Wonosalam Tahun 2019

| Desa | Penduduk | | C W R | |
|-----------------|------------------|------------------------------|--------|--------|
| | Usia 0 - 4 TH | Wanita Usia 15 - 49 TH | | |
| 1 | 2 | 3 | 4 | |
| 1 Doreng | 178 | 595 | 299.16 | |
| 2 Tlogodowo | 84 | 303 | 277.23 | |
| 3 Kalianyar | 293 | 1 003 | 292.12 | |
| 4 Bunderan | 172 | 582 | 295.53 | |
| 5 G e t a s | 349 | 1 200 | 290.83 | |
| 6 Kerangkulon | 302 | 1 032 | 292.64 | |
| 7 Karangrowo | 167 | 563 | 296.63 | |
| 8 Lempuyang | 114 | 391 | 291.56 | |
| 9 Tlogorejo | 205 | 713 | 287.52 | |
| 10 Pilangrejo | 344 | 1 188 | 289.56 | |
| 11 Mojodemak | 333 | 1 132 | 294.17 | |
| 12 Sidomulyo | 384 | 1 297 | 296.07 | |
| 13 Kendaldoyong | 257 | 877 | 293.04 | |
| 14 Wonosalam | 437 | 1 510 | 289.40 | |
| 15 Karangrejo | 352 | 1 209 | 291.15 | |
| 16 Jogoloyo | 663 | 2 258 | 293.62 | |
| 17 Botorejo | 414 | 1 399 | 295.93 | |
| 18 M r a n a k | 274 | 969 | 282.77 | |
| 19 M r i s e n | 228 | 766 | 297.65 | |
| 20 K u n c i r | 310 | 1 041 | 297.79 | |
| 21 Trengguli | 358 | 1 217 | 294.17 | |
| Jumlah | 2019 | 6 218 | 21 245 | 292.68 |
| | 2018 | 6 256 | 21 172 | 295.48 |
| | 2017 | 6 300 | 210 94 | 298.66 |
| | 2016 | 6 348 | 21 007 | 302.18 |
| | 2015 | 6 313 | 20 755 | 304.17 |

Sumber : BPS Kabupaten Demak

**Tabel 3.10. Angka Fertilitas Umum/General Fertility Rate
di Kecamatan Wonosalam Tahun 2019**

| Desa | Jumlah | Wanita | G F R | |
|-----------------|----------------------|--------------------|--------|-------|
| | Kelahiran 1 Tahun | Usia 15 - 49 TH | | |
| 1 | 2 | 3 | 4 | |
| 1 Doreng | 34 | 595 | 57.14 | |
| 2 Tlogodowo | 29 | 303 | 95.71 | |
| 3 Kalianyar | 17 | 1 003 | 16.95 | |
| 4 Bunderan | 35 | 582 | 60.14 | |
| 5 G e t a s | 25 | 1 200 | 20.83 | |
| 6 Kerangkulon | 88 | 1 032 | 85.27 | |
| 7 Karangrowo | 29 | 563 | 51.51 | |
| 8 Lempuyang | 14 | 391 | 35.81 | |
| 9 Tlogorejo | 17 | 713 | 23.84 | |
| 10 Pilangrejo | 51 | 1 188 | 42.93 | |
| 11 Mojodemak | 58 | 1 132 | 51.24 | |
| 12 Sidomulyo | 65 | 1 297 | 50.12 | |
| 13 Kendaldoyong | 67 | 877 | 76.40 | |
| 14 Wonosalam | 46 | 1 510 | 30.46 | |
| 15 Karangrejo | 92 | 1 209 | 76.10 | |
| 16 Jogoloyo | 95 | 2 258 | 42.07 | |
| 17 Botorejo | 94 | 1 399 | 67.19 | |
| 18 M r a n a k | 23 | 969 | 23.74 | |
| 19 M r i s e n | 55 | 766 | 71.80 | |
| 20 K u n c i r | 39 | 1 041 | 37.46 | |
| 21 Trengguli | 58 | 1 217 | 47.66 | |
| Jumlah | 2019 | 856 | 18 221 | 46.98 |
| | 2018 | 874 | 18 151 | 48.15 |
| | 2017 | 824 | 18 082 | 45.57 |
| | 2016 | 739 | 18 002 | 41.05 |
| | 2015 | 945 | 20 755 | 45.53 |

Sumber : BPS Kabupaten Demak

Tabel 3.11. Jumlah Penduduk Menurut Jenis Kelamin dan Sex Ratio per Desa di Kecamatan Wonosalam Tahun 2019

| Desa | Laki-laki | Perempuan | Jumlah | Sex Ratio | |
|-----------------|-----------|-----------|--------|-----------|-------|
| 1 | 2 | 3 | 4 | 5 | |
| 1 Doreng | 1 139 | 1 103 | 2 242 | 103.26 | |
| 2 Tlogodowo | 502 | 560 | 1 062 | 89.64 | |
| 3 Kalianyar | 1 807 | 1 861 | 3 668 | 97.10 | |
| 4 Bunderan | 1 076 | 1 079 | 2 155 | 99.72 | |
| 5 G e t a s | 2 165 | 2 226 | 4 391 | 97.26 | |
| 6 Kerangkulon | 1 885 | 1 911 | 3 796 | 98.64 | |
| 7 Karangrowo | 1 047 | 1 044 | 2 091 | 100.29 | |
| 8 Lempuyang | 707 | 725 | 1 432 | 97.52 | |
| 9 Tlogorejo | 1 247 | 1 323 | 2 570 | 94.26 | |
| 10 Pilangrejo | 2 115 | 2 204 | 4 319 | 95.96 | |
| 11 Mojodemak | 2 078 | 2 100 | 4 178 | 98.95 | |
| 12 Sidomulyo | 2 410 | 2 407 | 4 817 | 100.12 | |
| 13 Kendaldoyong | 1 605 | 1 625 | 3 230 | 98.77 | |
| 14 Wonosalam | 2 680 | 2 801 | 5 481 | 95.68 | |
| 15 Karangrejo | 2 180 | 2 242 | 4 422 | 97.23 | |
| 16 Jogoloyo | 4 128 | 4 187 | 8 315 | 98.59 | |
| 17 Botorejo | 2 595 | 2 595 | 5 190 | 100.00 | |
| 18 M r a n a k | 1 651 | 1 799 | 3 450 | 91.77 | |
| 19 M r i s e n | 1 420 | 1 422 | 2 842 | 99.86 | |
| 20 K u n c i r | 1 953 | 1 933 | 3 886 | 101.03 | |
| 21 Trengguli | 2 241 | 2 257 | 4 498 | 99.29 | |
| Jumlah | 2019 | 38 631 | 39 404 | 78 035 | 98.04 |
| | 2018 | 38 644 | 39 422 | 78 066 | 98.03 |
| | 2017 | 37 968 | 38 702 | 76 670 | 98.10 |
| | 2016 | 37 619 | 38 340 | 75 959 | 98.12 |
| | 2015 | 37 266 | 37 974 | 75 240 | 98.14 |

Sumber : BPS Kabupaten Demak

**Tabel 3.12. Angka Ketergantungan (*Dependency Ratio*)
Menurut Desa di Kecamatan Wonosalam Tahun 2019**

| Desa | Penduduk | Penduduk | Penduduk | Depen dency Ratio | |
|-----------------|-------------------|--------------------|-----------------|-------------------------|--------|
| | Usia 0 - 14 TH | Usia 15 - 64 TH | Usia 65 TH + | | |
| 1 | 2 | 3 | 4 | 5 | |
| 1 Doreng | 564 | 1 538 | 140 | 457.74 | |
| 2 Tlogodowo | 265 | 729 | 68 | 456.79 | |
| 3 Kalianyar | 926 | 2 512 | 230 | 460.19 | |
| 4 Bunderan | 543 | 1 476 | 136 | 460.03 | |
| 5 G e t a s | 1 106 | 3 009 | 276 | 459.29 | |
| 6 Kerangkulon | 956 | 2 602 | 238 | 458.88 | |
| 7 Karangrowo | 527 | 1 433 | 131 | 459.18 | |
| 8 Lempuyang | 360 | 982 | 90 | 458.25 | |
| 9 Tlogorejo | 647 | 1 762 | 161 | 458.57 | |
| 10 Pilangrejo | 1 088 | 2 960 | 271 | 459.12 | |
| 11 Mojodemak | 1 052 | 2 864 | 262 | 458.80 | |
| 12 Sidomulyo | 1 215 | 3 300 | 302 | 459.70 | |
| 13 Kendaldoyong | 814 | 2 214 | 202 | 458.90 | |
| 14 Wonosalam | 1 382 | 3 755 | 344 | 459.65 | |
| 15 Karangrejo | 1 114 | 3 031 | 277 | 458.92 | |
| 16 Jogoloyo | 2 095 | 5 700 | 520 | 458.77 | |
| 17 Botorejo | 1 308 | 3 556 | 326 | 459.51 | |
| 18 M r a n a k | 869 | 2 364 | 217 | 459.39 | |
| 19 M r i s e n | 747 | 1 946 | 178 | 475.33 | |
| 20 K u n c i r | 980 | 2 662 | 244 | 459.80 | |
| 21 Trengguli | 1 133 | 3 083 | 282 | 458.97 | |
| Jumlah | 2019 | 19 691 | 53 478 | 4 895 | 459.74 |
| | 2018 | 19 718 | 52 985 | 4 682 | 460.51 |
| | 2017 | 19 736 | 52 464 | 4 489 | 461.75 |
| | 2016 | 19 763 | 51 879 | 4 314 | 464.09 |
| | 2015 | 19 980 | 51 083 | 4 177 | 472.90 |

Sumber : BPS Kabupaten Demak

Tabel 3.13. Penduduk Usia 15 Tahun keatas Menurut Mata Pencaharian di Kecamatan Wonosalam Tahun 2019

| Desa | Petani | Buruh | Nelayan | Pengu- saha | |
|-----------------|---------|--------|---------|----------------|-------|
| | Sendiri | Tani | | | |
| 1 | 2 | 3 | 4 | 5 | |
| 1 Doreng | 455 | 571 | 0 | 14 | |
| 2 Tlogodowo | 300 | 214 | 0 | 9 | |
| 3 Kalianyar | 901 | 784 | 0 | 17 | |
| 4 Bunderan | 370 | 588 | 0 | 23 | |
| 5 G e t a s | 929 | 976 | 0 | 59 | |
| 6 Kerangkulon | 688 | 935 | 0 | 44 | |
| 7 Karangrowo | 447 | 541 | 0 | 17 | |
| 8 Lempuyang | 379 | 354 | 0 | 12 | |
| 9 Tlogorejo | 644 | 660 | 0 | 27 | |
| 10 Pilangrejo | 710 | 863 | 0 | 55 | |
| 11 Mojodemak | 1149 | 738 | 0 | 80 | |
| 12 Sidomulyo | 928 | 929 | 0 | 47 | |
| 13 Kendaldoyong | 420 | 904 | 0 | 25 | |
| 14 Wonosalam | 1036 | 589 | 0 | 81 | |
| 15 Karangrejo | 751 | 744 | 0 | 69 | |
| 16 Jogoloyo | 471 | 523 | 0 | 415 | |
| 17 Botorejo | 685 | 813 | 0 | 210 | |
| 18 M r a n a k | 556 | 318 | 0 | 111 | |
| 19 M r i s e n | 568 | 411 | 0 | 56 | |
| 20 K u n c i r | 815 | 639 | 0 | 113 | |
| 21 Trengguli | 540 | 682 | 0 | 94 | |
| Jumlah | 2019 | 13 742 | 13 776 | 0 | 1 578 |
| | 2018 | 13 576 | 13 609 | 0 | 1559 |
| | 2017 | 13 409 | 13 441 | 0 | 1540 |
| | 2016 | 13 271 | 13 303 | 0 | 1510 |
| | 2015 | 10 445 | 10 355 | 0 | 985 |

Sumber : Monografi Kecamatan Wonosalam

Tabel 3.13. Lanjutan

| Desa | Buruh | Buruh | Pedagang | Angkutan | |
|-----------------|----------|----------|----------|----------|-------|
| | Industri | Bangunan | | | |
| 1 | 6 | 7 | 8 | 9 | |
| 1 Doreng | 35 | 177 | 127 | 42 | |
| 2 Tlogodowo | 24 | 138 | 18 | 27 | |
| 3 Kalianyar | 85 | 505 | 119 | 86 | |
| 4 Bunderan | 41 | 198 | 264 | 31 | |
| 5 G e t a s | 53 | 410 | 389 | 29 | |
| 6 Kerangkulon | 201 | 340 | 111 | 78 | |
| 7 Karangrowo | 46 | 253 | 68 | 32 | |
| 8 Lempuyang | 49 | 152 | 45 | 14 | |
| 9 Tlogorejo | 53 | 138 | 56 | 74 | |
| 10 Pilangrejo | 151 | 322 | 297 | 219 | |
| 11 Mojodemak | 62 | 296 | 443 | 74 | |
| 12 Sidomulyo | 191 | 343 | 378 | 207 | |
| 13 Kendaldoyong | 141 | 287 | 172 | 61 | |
| 14 Wonosalam | 394 | 493 | 659 | 330 | |
| 15 Karangrejo | 315 | 379 | 269 | 87 | |
| 16 Jogoloyo | 671 | 429 | 619 | 340 | |
| 17 Botorejo | 378 | 402 | 419 | 192 | |
| 18 M r a n a k | 476 | 237 | 454 | 147 | |
| 19 M r i s e n | 85 | 157 | 616 | 53 | |
| 20 K u n c i r | 93 | 169 | 689 | 73 | |
| 21 Trengguli | 282 | 418 | 760 | 113 | |
| Jumlah | 2019 | 3 826 | 6 243 | 6 972 | 2 309 |
| | 2018 | 3 780 | 6 167 | 6 889 | 2 279 |
| | 2017 | 3 734 | 6 090 | 6 801 | 2 252 |
| | 2016 | 3 669 | 6 016 | 6 709 | 2 216 |
| | 2015 | 2 973 | 4 640 | 5 160 | 1 651 |

Sumber : Monografi Kecamatan Wonosalam

Tabel 3.13. Lanjutan

| Desa | Pegawai | | | Jumlah | |
|-----------------|--------------|-----------|---------|--------|--------|
| | Negeri Sipil | Pensiunan | Lainnya | | |
| 1 | 10 | 11 | 12 | 13 | |
| 1 Doreng | 24 | 4 | 262 | 1 711 | |
| 2 Tlogodowo | 9 | 5 | 69 | 813 | |
| 3 Kalianyar | 32 | 7 | 233 | 2 769 | |
| 4 Bunderan | 32 | 6 | 91 | 1 644 | |
| 5 G e t a s | 26 | 2 | 475 | 3 348 | |
| 6 Kerangkulon | 16 | 8 | 450 | 2 871 | |
| 7 Karangrowo | 11 | 3 | 174 | 1 592 | |
| 8 Lempuyang | 8 | 1 | 83 | 1 097 | |
| 9 Tlogorejo | 12 | 4 | 292 | 1 960 | |
| 10 Pilangrejo | 79 | 33 | 562 | 3 291 | |
| 11 Mojodemak | 59 | 8 | 291 | 3 200 | |
| 12 Sidomulyo | 87 | 16 | 474 | 3 600 | |
| 13 Kendaldoyong | 15 | 10 | 380 | 2 415 | |
| 14 Wonosalam | 116 | 87 | 251 | 4 036 | |
| 15 Karangrejo | 312 | 36 | 346 | 3 308 | |
| 16 Jogoloyo | 997 | 329 | 1104 | 5 898 | |
| 17 Botorejo | 412 | 53 | 230 | 3 794 | |
| 18 M r a n a k | 58 | 19 | 231 | 2 607 | |
| 19 M r i s e n | 28 | 9 | 169 | 2 152 | |
| 20 K u n c i r | 26 | 10 | 294 | 2 921 | |
| 21 Trengguli | 71 | 21 | 365 | 3 346 | |
| Jumlah | 2019 | 2 430 | 671 | 6 826 | 58 373 |
| | 2018 | 2 400 | 663 | 6 745 | 57 667 |
| | 2017 | 2 370 | 655 | 6 662 | 56 953 |
| | 2016 | 2 312 | 637 | 6 569 | 11 534 |
| | 2015 | 1 651 | 444 | 4 982 | 9 092 |

Sumber : Monografi Kecamatan Wonosalam

Tabel 3.14. Penduduk Usia 10 Tahun keatas Menurut Pendidikan yang Ditamatkan di Kecamatan Wonosalam Tahun 2019

| Desa | Tidak/ | | Tidak Tamat SD | S D | |
|-----------------|------------------|----------------|-------------------|-------|--------|
| | Belum Sekolah | Belum Tamat | | | |
| 1 | 2 | 3 | 4 | 5 | |
| 1 Doreng | 178 | 279 | 144 | 748 | |
| 2 Tlogodowo | 82 | 173 | 141 | 165 | |
| 3 Kalianyar | 287 | 363 | 181 | 1346 | |
| 4 Bunderan | 170 | 190 | 164 | 870 | |
| 5 G e t a s | 348 | 534 | 218 | 1724 | |
| 6 Kerangkulon | 297 | 384 | 374 | 1219 | |
| 7 Karangrowo | 165 | 277 | 159 | 657 | |
| 8 Lempuyang | 115 | 184 | 170 | 379 | |
| 9 Tlogorejo | 201 | 238 | 113 | 890 | |
| 10 Pilangrejo | 341 | 370 | 423 | 1446 | |
| 11 Mojodemak | 331 | 545 | 122 | 1792 | |
| 12 Sidomulyo | 374 | 496 | 145 | 1466 | |
| 13 Kendaldoyong | 250 | 309 | 184 | 1011 | |
| 14 Wonosalam | 421 | 126 | 182 | 2030 | |
| 15 Karangrejo | 341 | 245 | 294 | 1359 | |
| 16 Jogoloyo | 613 | 208 | 770 | 2598 | |
| 17 Botorejo | 393 | 240 | 436 | 1183 | |
| 18 M r a n a k | 269 | 312 | 154 | 858 | |
| 19 M r i s e n | 221 | 305 | 129 | 989 | |
| 20 K u n c i r | 303 | 346 | 203 | 1594 | |
| 21 Trengguli | 347 | 362 | 252 | 1575 | |
| Jumlah | 2019 | 6 047 | 6 486 | 4 958 | 25 899 |
| | 2018 | 5 980 | 6 415 | 4 902 | 25 610 |
| | 2017 | 5 929 | 6 341 | 4 843 | 25 307 |
| | 2016 | 5 858 | 6 290 | 4 779 | 25 012 |
| | 2015 | 6 411 | 6 936 | 5 217 | 27 389 |

Sumber : Monografi Kecamatan Wonosalam

Tabel 3.13. Lanjutan

| Desa | SLTP | SLTA | AKADEMI/ PT | Jumlah | |
|-----------------|------|--------|----------------|--------|--------|
| 1 | 6 | 7 | 8 | 9 | |
| 1 Doreng | 384 | 142 | 38 | 1 913 | |
| 2 Tlogodowo | 241 | 84 | 20 | 906 | |
| 3 Kalianyar | 456 | 419 | 39 | 3 091 | |
| 4 Bunderan | 257 | 152 | 34 | 1 837 | |
| 5 G e t a s | 606 | 266 | 44 | 3 740 | |
| 6 Kerangkulon | 527 | 371 | 35 | 3 207 | |
| 7 Karangrowo | 333 | 166 | 20 | 1 777 | |
| 8 Lempuyang | 210 | 149 | 17 | 1 224 | |
| 9 Tlogorejo | 459 | 248 | 38 | 2 187 | |
| 10 Pilangrejo | 647 | 361 | 88 | 3 676 | |
| 11 Mojodemak | 607 | 139 | 38 | 3 574 | |
| 12 Sidomulyo | 891 | 530 | 120 | 4 022 | |
| 13 Kendalduyong | 622 | 277 | 44 | 2 697 | |
| 14 Wonosalam | 975 | 602 | 173 | 4 509 | |
| 15 Karangrejo | 699 | 567 | 190 | 3 695 | |
| 16 Jogoloyo | 897 | 1013 | 505 | 6 604 | |
| 17 Botorejo | 954 | 849 | 185 | 4 240 | |
| 18 M r a n a k | 653 | 521 | 143 | 2 910 | |
| 19 M r i s e n | 513 | 206 | 40 | 2 403 | |
| 20 K u n c i r | 573 | 196 | 47 | 3 262 | |
| 21 Trengguli | 712 | 385 | 108 | 3 741 | |
| Jumlah | 2019 | 12 216 | 7 643 | 1 966 | 65 215 |
| | 2018 | 12 079 | 7 557 | 1 943 | 64 486 |
| | 2017 | 11 935 | 7 467 | 1 921 | 63 742 |
| | 2016 | 11 797 | 7 361 | 1 886 | 62 983 |
| | 2015 | 12 919 | 8 017 | 2 040 | 68 927 |

Sumber : Monografi Kecamatan Wonosalam

**Tabel 3.15. Angka Kelahiran dan Kematian Kasar (CBR & CDR)
Menurut Desa di Kecamatan Wonosalam Tahun 2019**

| Desa | Jumlah | Jumlah | Jumlah | Angka | Angka | |
|-----------------|--------------------|-------------------|------------------|--------------------|-------------------|------|
| | Kelahiran Tahun | Kematian Tahun | Perteng Tahun | Kelahiran Kasar | Kematian Kasar | |
| 1 | 2 | 3 | 4 | 5 | 6 | |
| 1 Doreng | 34 | 9 | 2 242 | 15.17 | 4.01 | |
| 2 Tlogodowo | 29 | 5 | 1 062 | 27.31 | 4.71 | |
| 3 Kalianyar | 17 | 32 | 3 668 | 4.63 | 8.72 | |
| 4 Bunderan | 35 | 21 | 2 155 | 16.24 | 9.74 | |
| 5 G e t a s | 25 | 30 | 4 391 | 5.69 | 6.83 | |
| 6 Kerangkulon | 88 | 25 | 3 796 | 23.18 | 6.59 | |
| 7 Karangrowo | 29 | 3 | 2 091 | 13.87 | 1.43 | |
| 8 Lempuyang | 14 | 14 | 1 432 | 9.78 | 9.78 | |
| 9 Tlogorejo | 17 | 20 | 2 570 | 6.61 | 7.78 | |
| 10 Pilangrejo | 51 | 24 | 4 319 | 11.81 | 5.56 | |
| 11 Mojodemak | 58 | 34 | 4 178 | 13.88 | 8.14 | |
| 12 Sidomulyo | 65 | 38 | 4 817 | 13.49 | 7.89 | |
| 13 Kendalduyong | 67 | 4 | 3 230 | 20.74 | 1.24 | |
| 14 Wonosalam | 46 | 26 | 5 481 | 8.39 | 4.74 | |
| 15 Karangrejo | 92 | 27 | 4 422 | 20.81 | 6.11 | |
| 16 Jogoloyo | 95 | 27 | 8 315 | 11.43 | 3.25 | |
| 17 Botorejo | 94 | 38 | 5 190 | 18.11 | 7.32 | |
| 18 M r a n a k | 23 | 29 | 3 450 | 6.67 | 8.41 | |
| 19 M r i s e n | 55 | 30 | 2 842 | 19.35 | 10.56 | |
| 20 K u n c i r | 39 | 26 | 3 886 | 10.04 | 6.69 | |
| 21 Trengguli | 58 | 42 | 4 498 | 12.89 | 9.34 | |
| Jumlah | 2019 | 1 031 | 504 | 78 035 | 13.21 | 6.46 |
| | 2018 | 1 032 | 517 | 77 360 | 13.34 | 6.62 |
| | 2017 | 1,047 | 506 | 76,670 | 13.66 | 6.60 |
| | 2016 | 963 | 533 | 75,959 | 12.68 | 7.02 |
| | 2015 | 945 | 437 | 75,240 | 12.56 | 5.81 |

Sumber : Monografi Kecamatan Wonosalam

Tabel 3.16. Penduduk Menurut Kelompok Umur dan Jenis Kelamin Menurut Desa di Kecamatan Wonosalam Tahun 2019

| Desa | 0 - 4 TH | | | 5 - 9 TH | | | |
|-----------------|---------------|----------------|--------|---------------|----------------|--------|-------|
| | Laki- Laki | Perem- puan | Jumlah | Laki- Laki | Perem- puan | Jumlah | |
| 1 | 2 | 3 | 4 | 5 | 6 | 7 | |
| 1 Doreng | 93 | 85 | 178 | 100 | 89 | 189 | |
| 2 Tlogodowo | 41 | 43 | 84 | 44 | 45 | 89 | |
| 3 Kalianyar | 149 | 144 | 293 | 160 | 151 | 311 | |
| 4 Bunderan | 89 | 83 | 172 | 95 | 87 | 182 | |
| 5 G e t a s | 178 | 171 | 349 | 192 | 180 | 372 | |
| 6 Kerangkulon | 155 | 147 | 302 | 166 | 155 | 321 | |
| 7 Karangrowo | 86 | 81 | 167 | 92 | 84 | 176 | |
| 8 Lempuyang | 58 | 56 | 114 | 62 | 59 | 121 | |
| 9 Tlogorejo | 103 | 102 | 205 | 110 | 107 | 217 | |
| 10 Pilangrejo | 174 | 170 | 344 | 187 | 179 | 366 | |
| 11 Mojodemak | 171 | 162 | 333 | 183 | 170 | 353 | |
| 12 Sidomulyo | 198 | 186 | 384 | 214 | 195 | 409 | |
| 13 Kendaldoyong | 132 | 125 | 257 | 142 | 132 | 274 | |
| 14 Wonosalam | 221 | 216 | 437 | 237 | 227 | 464 | |
| 15 Karangrejo | 179 | 173 | 352 | 192 | 182 | 374 | |
| 16 Jogoloyo | 340 | 323 | 663 | 364 | 339 | 703 | |
| 17 Botorejo | 214 | 200 | 414 | 229 | 210 | 439 | |
| 18 M r a n a k | 136 | 138 | 274 | 146 | 146 | 292 | |
| 19 M r i s e n | 117 | 111 | 228 | 125 | 115 | 240 | |
| 20 K u n c i r | 161 | 149 | 310 | 172 | 157 | 329 | |
| 21 Trengguli | 184 | 174 | 358 | 198 | 183 | 381 | |
| Jumlah | 2019 | 3 179 | 3 039 | 6 218 | 3 410 | 3 192 | 6 602 |
| | 2018 | 3,198 | 3,058 | 6,256 | 3,419 | 3,199 | 6,618 |
| | 2017 | 3,221 | 3,079 | 6,300 | 3,426 | 3,202 | 6,628 |
| | 2016 | 3,246 | 3,102 | 6,348 | 3,424 | 3,204 | 6,628 |
| | 2015 | 3,275 | 3,129 | 6,404 | 3,413 | 3,194 | 6,607 |

Sumber : BPS Kabupaten Demak

Tabel 3.16. Lanjutan

| Desa | 10 - 14 TH | | | 15 - 19 TH | | | |
|-----------------|---------------|----------------|--------------|---------------|----------------|--------------|--------------|
| | Laki- Laki | Perem- puan | Jumlah | Laki- Laki | Perem- puan | Jumlah | |
| 1 | 2 | 3 | 4 | 5 | 6 | 7 | |
| 1 Doreng | 103 | 94 | 197 | 108 | 102 | 210 | |
| 2 Tlogodowo | 45 | 47 | 92 | 49 | 52 | 101 | |
| 3 Kalianyar | 164 | 158 | 322 | 171 | 172 | 343 | |
| 4 Bunderan | 97 | 92 | 189 | 102 | 100 | 202 | |
| 5 Getas | 196 | 189 | 385 | 205 | 206 | 411 | |
| 6 Kerangkulon | 171 | 162 | 333 | 179 | 177 | 356 | |
| 7 Karangrowo | 95 | 89 | 184 | 99 | 97 | 196 | |
| 8 Lempuyang | 64 | 61 | 125 | 67 | 67 | 134 | |
| 9 Tlogorejo | 113 | 112 | 225 | 118 | 122 | 240 | |
| 10 Pilangrejo | 192 | 186 | 378 | 200 | 204 | 404 | |
| 11 Mojodemak | 188 | 178 | 366 | 197 | 194 | 391 | |
| 12 Sidomulyo | 218 | 204 | 422 | 228 | 222 | 450 | |
| 13 Kendaldoyong | 145 | 138 | 283 | 152 | 150 | 302 | |
| 14 Wonosalam | 243 | 238 | 481 | 254 | 259 | 513 | |
| 15 Karangrejo | 198 | 190 | 388 | 207 | 207 | 414 | |
| 16 Jogoloyo | 374 | 355 | 729 | 391 | 387 | 778 | |
| 17 Botorejo | 235 | 220 | 455 | 246 | 240 | 486 | |
| 18 Mranak | 150 | 153 | 303 | 156 | 166 | 322 | |
| 19 Mrisen | 129 | 121 | 250 | 135 | 131 | 266 | |
| 20 Kuncir | 177 | 164 | 341 | 185 | 179 | 364 | |
| 21 Trengguli | 203 | 191 | 394 | 212 | 209 | 421 | |
| Jumlah | 2018 | 3 500 | 3 342 | 6 842 | 3 661 | 3 643 | 7 304 |
| | 2018 | 3485 | 3334 | 6819 | 3679 | 3657 | 7336 |
| | 2017 | 3467 | 3322 | 6789 | 3700 | 3670 | 7370 |
| | 2016 | 3459 | 3313 | 6772 | 3707 | 3671 | 7378 |
| | 2015 | 3520 | 3446 | 6966 | 3632 | 3514 | 7146 |

Sumber : BPS Kabupaten Demak

Tabel 3.16. Lanjutan

| Desa | 20 - 24 TH | | | 25 - 29 TH | | | |
|-----------------|---------------|----------------|--------|---------------|----------------|--------|-------|
| | Laki- Laki | Perem- puan | Jumlah | Laki- Laki | Perem- puan | Jumlah | |
| 1 | 2 | 3 | 4 | 5 | 6 | 7 | |
| 1 Doreng | 111 | 101 | 212 | 92 | 84 | 176 | |
| 2 Tlogodowo | 49 | 51 | 100 | 40 | 43 | 83 | |
| 3 Kalianyar | 176 | 170 | 346 | 146 | 142 | 288 | |
| 4 Bunderan | 105 | 98 | 203 | 87 | 83 | 170 | |
| 5 Getas | 211 | 203 | 414 | 175 | 170 | 345 | |
| 6 Kerangkulon | 184 | 174 | 358 | 152 | 146 | 298 | |
| 7 Karangrowo | 102 | 95 | 197 | 84 | 79 | 163 | |
| 8 Lempuyang | 69 | 66 | 135 | 57 | 55 | 112 | |
| 9 Tlogorejo | 122 | 121 | 243 | 100 | 101 | 201 | |
| 10 Pilangrejo | 206 | 201 | 407 | 170 | 168 | 338 | |
| 11 Mojodemak | 203 | 191 | 394 | 167 | 160 | 327 | |
| 12 Sidomulyo | 235 | 218 | 453 | 194 | 184 | 378 | |
| 13 Kendaldoyong | 157 | 148 | 305 | 129 | 124 | 253 | |
| 14 Wonosalam | 261 | 255 | 516 | 216 | 214 | 430 | |
| 15 Karangrejo | 213 | 204 | 417 | 175 | 171 | 346 | |
| 16 Jogoloyo | 403 | 382 | 785 | 332 | 319 | 651 | |
| 17 Botorejo | 252 | 237 | 489 | 209 | 198 | 407 | |
| 18 Mranak | 161 | 164 | 325 | 133 | 137 | 270 | |
| 19 Mrisen | 139 | 130 | 269 | 114 | 108 | 222 | |
| 20 Kuncir | 190 | 176 | 366 | 157 | 147 | 304 | |
| 21 Trengguli | 219 | 206 | 425 | 180 | 172 | 352 | |
| Jumlah | 2019 | 3 768 | 3 591 | 7 359 | 3 109 | 3 005 | 6 114 |
| | 2018 | 3 720 | 3 550 | 7 270 | 3 032 | 2 958 | 5 990 |
| | 2017 | 3 658 | 3 501 | 7 159 | 2 959 | 2 915 | 5 874 |
| | 2016 | 3 586 | 3 449 | 7 035 | 2 898 | 2 882 | 5 780 |
| | 2015 | 3 430 | 3 281 | 6 711 | 2 925 | 2 966 | 5 891 |

Sumber : BPS Kabupaten Demak

Tabel 3.16. Lanjutan

| Desa | 30 - 34 TH | | | 35 - 39 TH | | | |
|-----------------|---------------|----------------|--------|---------------|----------------|--------|-------|
| | Laki- Laki | Perem- puan | Jumlah | Laki- Laki | Perem- puan | Jumlah | |
| 1 | 2 | 3 | 4 | 5 | 6 | 7 | |
| 1 Doreng | 77 | 78 | 155 | 77 | 80 | 157 | |
| 2 Tlogodowo | 34 | 39 | 73 | 34 | 41 | 75 | |
| 3 Kalianyar | 122 | 131 | 253 | 122 | 135 | 257 | |
| 4 Bunderan | 72 | 76 | 148 | 73 | 78 | 151 | |
| 5 G e t a s | 146 | 157 | 303 | 146 | 161 | 307 | |
| 6 Kerangkulon | 128 | 135 | 263 | 126 | 139 | 265 | |
| 7 Karangrowo | 71 | 74 | 145 | 71 | 76 | 147 | |
| 8 Lempuyang | 48 | 51 | 99 | 48 | 53 | 101 | |
| 9 Tlogorejo | 84 | 93 | 177 | 84 | 96 | 180 | |
| 10 Pilangrejo | 143 | 154 | 297 | 143 | 160 | 303 | |
| 11 Mojodemak | 141 | 148 | 289 | 140 | 152 | 292 | |
| 12 Sidomulyo | 163 | 170 | 333 | 162 | 175 | 337 | |
| 13 Kendaldoyong | 109 | 115 | 224 | 108 | 118 | 226 | |
| 14 Wonosalam | 181 | 197 | 378 | 180 | 203 | 383 | |
| 15 Karangrejo | 148 | 158 | 306 | 147 | 163 | 310 | |
| 16 Jogoloyo | 279 | 295 | 574 | 278 | 304 | 582 | |
| 17 Botorejo | 176 | 183 | 359 | 175 | 188 | 363 | |
| 18 M r a n a k | 112 | 127 | 239 | 111 | 130 | 241 | |
| 19 M r i s e n | 96 | 100 | 196 | 96 | 103 | 199 | |
| 20 K u n c i r | 132 | 136 | 268 | 132 | 140 | 272 | |
| 21 Trengguli | 152 | 159 | 311 | 151 | 164 | 315 | |
| Jumlah | 2019 | 2 614 | 2 776 | 5 390 | 2 604 | 2 859 | 5 463 |
| | 2018 | 2 611 | 2 796 | 5 407 | 2 620 | 2 869 | 5 489 |
| | 2017 | 2 624 | 2 827 | 5 451 | 2 639 | 2 871 | 5 510 |
| | 2016 | 2 642 | 2 862 | 5 504 | 2 653 | 2 868 | 5 521 |
| | 2015 | 2 662 | 2 906 | 5 568 | 2 666 | 2 851 | 5 517 |

Sumber : BPS Kabupaten Demak

Tabel 3.16. Lanjutan

| Desa | 40 -44 TH | | | 45 - 49 TH | | | |
|-----------------|---------------|----------------|--------|---------------|----------------|--------|-------|
| | Laki- Laki | Perem- puan | Jumlah | Laki- Laki | Perem- puan | Jumlah | |
| 1 | 2 | 3 | 4 | 5 | 6 | 7 | |
| 1 Doreng | 80 | 78 | 158 | 73 | 72 | 145 | |
| 2 Tlogodowo | 35 | 40 | 75 | 32 | 37 | 69 | |
| 3 Kalianyar | 126 | 132 | 258 | 116 | 121 | 237 | |
| 4 Bunderan | 75 | 77 | 152 | 69 | 70 | 139 | |
| 5 G e t a s | 151 | 158 | 309 | 139 | 145 | 284 | |
| 6 Kerangkulon | 132 | 136 | 268 | 121 | 125 | 246 | |
| 7 Karangrowo | 74 | 74 | 148 | 67 | 68 | 135 | |
| 8 Lempuyang | 49 | 52 | 101 | 46 | 47 | 93 | |
| 9 Tlogorejo | 88 | 94 | 182 | 80 | 86 | 166 | |
| 10 Pilangrejo | 148 | 157 | 305 | 137 | 144 | 281 | |
| 11 Mojodemak | 145 | 150 | 295 | 134 | 137 | 271 | |
| 12 Sidomulyo | 169 | 171 | 340 | 156 | 157 | 313 | |
| 13 Kendaldoyong | 112 | 116 | 228 | 103 | 106 | 209 | |
| 14 Wonosalam | 187 | 199 | 386 | 173 | 183 | 356 | |
| 15 Karangrejo | 152 | 159 | 311 | 141 | 147 | 288 | |
| 16 Jogoloyo | 289 | 298 | 587 | 266 | 273 | 539 | |
| 17 Botorejo | 182 | 184 | 366 | 167 | 169 | 336 | |
| 18 M r a n a k | 115 | 128 | 243 | 107 | 117 | 224 | |
| 19 M r i s e n | 99 | 101 | 200 | 91 | 93 | 184 | |
| 20 K u n c i r | 137 | 137 | 274 | 126 | 126 | 252 | |
| 21 Trengguli | 157 | 160 | 317 | 144 | 147 | 291 | |
| Jumlah | 2019 | 2 702 | 2 801 | 5 503 | 2 488 | 2 570 | 5 058 |
| | 2018 | 2 695 | 2 782 | 5 477 | 2 476 | 2 560 | 5 036 |
| | 2017 | 2 678 | 2 762 | 5 440 | 2 461 | 2 548 | 5 009 |
| | 2016 | 2 662 | 2 744 | 5 406 | 2 440 | 2 531 | 4 971 |
| | 2015 | 2 623 | 2 700 | 5 323 | 2 439 | 2 537 | 4 976 |

Sumber : BPS Kabupaten Demak

Tabel 3.16. Lanjutan

| Desa | 50 -54 TH | | | 55 - 59 TH | | | |
|----------------|---------------|----------------|--------|---------------|----------------|--------|-------|
| | Laki- Laki | Perem- puan | Jumlah | Laki- Laki | Perem- puan | Jumlah | |
| 1 | 2 | 3 | 4 | 5 | 6 | 7 | |
| 1 Doreng | 66 | 66 | 132 | 53 | 54 | 107 | |
| 2 Tlogodowo | 29 | 33 | 62 | 23 | 27 | 50 | |
| 3 Kalianyar | 104 | 110 | 214 | 84 | 91 | 175 | |
| 4 Bunderan | 62 | 64 | 126 | 50 | 53 | 103 | |
| 5 G e t a s | 125 | 132 | 257 | 101 | 109 | 210 | |
| 6 Kerangkulon | 109 | 113 | 222 | 88 | 93 | 181 | |
| 7 Karangrowo | 61 | 62 | 123 | 49 | 51 | 100 | |
| 8 Lempuyang | 41 | 43 | 84 | 33 | 35 | 68 | |
| 9 Tlogorejo | 72 | 79 | 151 | 58 | 65 | 123 | |
| 10 Pilangrejo | 122 | 131 | 253 | 98 | 108 | 206 | |
| 11 Mojodemak | 120 | 125 | 245 | 97 | 102 | 199 | |
| 12 Sidomulyo | 139 | 143 | 282 | 112 | 117 | 229 | |
| 13 Kendaloyong | 93 | 96 | 189 | 75 | 79 | 154 | |
| 14 Wonosalam | 155 | 166 | 321 | 125 | 137 | 262 | |
| 15 Karangrejo | 126 | 133 | 259 | 101 | 109 | 210 | |
| 16 Jogoloyo | 239 | 249 | 488 | 192 | 204 | 396 | |
| 17 Botorejo | 150 | 154 | 304 | 120 | 127 | 247 | |
| 18 M r a n a k | 95 | 107 | 202 | 77 | 88 | 165 | |
| 19 M r i s e n | 83 | 84 | 167 | 66 | 69 | 135 | |
| 20 K u n c i r | 113 | 115 | 228 | 91 | 94 | 185 | |
| 21 Trengguli | 130 | 134 | 264 | 104 | 110 | 214 | |
| Jumlah | 2019 | 2 234 | 2 339 | 4 573 | 1 797 | 1 922 | 3 719 |
| | 2018 | 2 203 | 2 304 | 4 507 | 1 757 | 1 860 | 3 617 |
| | 2017 | 2 170 | 2 264 | 4 434 | 1 715 | 1 792 | 3 507 |
| | 2016 | 2 135 | 2 217 | 4 352 | 1 668 | 1 716 | 3 384 |
| | 2015 | 2 053 | 2 132 | 4 185 | 1 667 | 1 673 | 3 340 |

Sumber : BPS Kabupaten Demak

Tabel 3.16. Lanjutan

| Desa | 60 -64 TH | | | 65 TH + | | | |
|-----------------|---------------|----------------|--------|---------------|----------------|--------|-------|
| | Laki- Laki | Perem- puan | Jumlah | Laki- Laki | Perem- puan | Jumlah | |
| 1 | 2 | 3 | 4 | 5 | 6 | 7 | |
| 1 Doreng | 43 | 43 | 86 | 63 | 77 | 140 | |
| 2 Tlogodowo | 19 | 22 | 41 | 28 | 40 | 68 | |
| 3 Kalianyar | 68 | 73 | 141 | 99 | 131 | 230 | |
| 4 Bunderan | 40 | 42 | 82 | 60 | 76 | 136 | |
| 5 Getas | 81 | 88 | 169 | 119 | 157 | 276 | |
| 6 Kerangkulon | 71 | 74 | 145 | 103 | 135 | 238 | |
| 7 Karangrowo | 39 | 40 | 79 | 57 | 74 | 131 | |
| 8 Lempuyang | 26 | 29 | 55 | 39 | 51 | 90 | |
| 9 Tlogorejo | 47 | 52 | 99 | 68 | 93 | 161 | |
| 10 Pilangrejo | 79 | 87 | 166 | 116 | 155 | 271 | |
| 11 Mojodemak | 78 | 83 | 161 | 114 | 148 | 262 | |
| 12 Sidomulyo | 90 | 95 | 185 | 132 | 170 | 302 | |
| 13 Kendaldoyong | 60 | 64 | 124 | 88 | 114 | 202 | |
| 14 Wonosalam | 100 | 110 | 210 | 147 | 197 | 344 | |
| 15 Karangrejo | 82 | 88 | 170 | 119 | 158 | 277 | |
| 16 Jogoloyo | 155 | 165 | 320 | 226 | 294 | 520 | |
| 17 Botorejo | 97 | 102 | 199 | 143 | 183 | 326 | |
| 18 Mranak | 62 | 71 | 133 | 90 | 127 | 217 | |
| 19 Mrisen | 52 | 56 | 108 | 78 | 100 | 178 | |
| 20 Kuncir | 73 | 76 | 149 | 107 | 137 | 244 | |
| 21 Trengguli | 84 | 89 | 173 | 123 | 159 | 282 | |
| Jumlah | 2019 | 1 446 | 1 549 | 2 995 | 2 119 | 2 776 | 4 895 |
| | 2018 | 1389 | 1467 | 2856 | 2017 | 2665 | 4682 |
| | 2017 | 1328 | 1382 | 2710 | 1922 | 2567 | 4489 |
| | 2016 | 1263 | 1303 | 2566 | 1745 | 1255 | 3000 |
| | 2015 | 1189 | 1237 | 2426 | 1771 | 2406 | 4177 |

Sumber : BPS Kabupaten Demak

BAB IV SOSIAL

4.1. Pendidikan

Keberhasilan pendidikan sangat dipengaruhi oleh tersedianya sarana dan prasarana pendidikan seperti sekolah dan tenaga pendidikan (guru) yang memadai. Berdasarkan data dari Dinas Pendidikan Kabupaten Demak, pada tahun 2019, diketahui ada 31 (TK), 46 Sekolah Dasar (SD/MI), 15 Sekolah Lanjutan Tingkat Pertama (SLTP/MTs) dan 14 Sekolah Lanjutan Tingkat Atas (SLTA/MA/SMK). Sedang jumlah guru berturut-turut 104 untuk TK, 443 untuk SD/MI, 246 untuk SLTP/MTs dan 278 untuk SLTA/MA/SMK.

Dari jumlah guru dan murid di atas dapat dihitung rasio murid terhadap guru, dimana rasio murid terhadap guru untuk SD/MI adalah 17,10, untuk SLTP/MTs 14,37 dan untuk SLTA/MA/SMK 17,20. Ini berarti bahwa setiap guru SD/MI harus menangani sedikitnya 17 siswa, untuk SLTP/MTs sedikitnya 14 siswa dan SLTA/MA/SMK sedikitnya 17 siswa.

4.2. Kesehatan

Sarana Kesehatan yang terdapat di Kecamatan Wonosalam adalah 1 Rumah Sakit, 2 Puskesmas, 3 puskesmas pembantu, 17 Poliklinik Desa dan 2 Rumah Bersalin dengan tenaga medis yaitu 14 dokter, 26 paramedis, 26 bidan dan 28 dukun bayi.

4.3. Keluarga Berencana

Peserta Keluarga Berencana (KB) aktif di Kecamatan Wonosalam selama tahun 2019 tercatat 13.347 peserta. Berdasarkan alat kontrasepsi yang digunakan, sebagian besar peserta KB aktif memilih suntik sebagai metode kontrasepsi (84,81 persen) yaitu sebesar 11.320 peserta. Selain itu ada beberapa alat kontrasepsi yang lebih diminati oleh peserta KB daripada alat yang lain, antara lain susuk/implant (6,27 persen), pil (4,65 persen), MOW (2,57 persen). Sedangkan kondom, IUD, dan MOP merupakan alat kontrasepsi yang kurang diminati oleh para peserta KB.

4.4. Agama

Suasana kerukunan kehidupan beragama dan kepercayaan Terhadap Tuhan Yang Maha Esa merupakan dambaan masyarakat. Banyaknya tempat peribadatan di Kecamatan Wonosalam pada tahun 2019 ada 57 masjid dan 443 musholla.

Dilihat dari banyaknya pemeluk agama, penduduk Kecamatan Wonosalam mayoritas beragama Islam yaitu mencapai 99,81 persen dari total penduduk. Selebihnya, memeluk agama lainnya (Katolik, Protestan, Hindu, Budha) sebesar 0,19 persen.

Tabel 4.1. Jumlah Sekolah, Murid dan Guru Taman Kanak-kanak di Kecamatan Wonosalam Tahun 2019

| | Desa | Sekolah | Murid | Guru |
|--------|--------------|---------|-------|------|
| | 1 | 2 | 3 | 4 |
| 1 | Doreng | 1 | 32 | 2 |
| 2 | Tlogodowo | 1 | 27 | 2 |
| 3 | Kalianyar | 3 | 66 | 7 |
| 4 | Bunderan | 1 | 33 | 2 |
| 5 | Getas | 1 | 41 | 4 |
| 6 | Kerangkulon | 2 | 56 | 6 |
| 7 | Karangrowo | 1 | 21 | 3 |
| 8 | Lempuyang | 1 | 36 | 3 |
| 9 | Tlogorejo | 2 | 33 | 5 |
| 10 | Pilangrejo | 3 | 97 | 9 |
| 11 | Mojodemak | 2 | 66 | 9 |
| 12 | Sidomulyo | 1 | 45 | 3 |
| 13 | Kendaldoyong | 3 | 80 | 7 |
| 14 | Wonosalam | 1 | 35 | 2 |
| 15 | Karangrejo | 1 | 28 | 5 |
| 16 | Jogoloyo | 2 | 101 | 11 |
| 17 | Botorejo | 1 | 42 | 4 |
| 18 | Mranak | 1 | 53 | 5 |
| 19 | Mrisen | 1 | 49 | 5 |
| 20 | Kuncir | 1 | 60 | 5 |
| 21 | Trengguli | 1 | 56 | 5 |
| Jumlah | 2019 | 31 | 1 057 | 104 |
| | 2018 | 31 | 1 367 | 104 |
| | 2017 | 31 | 1 338 | 104 |
| | 2016 | 31 | 1 105 | 104 |
| | 2015 | 31 | 1 049 | 104 |

Sumber : UPTD DIKPORA Kec. Wonosalam

Tabel 4.2. Jumlah Sekolah, Murid dan Guru Sekolah Dasar Negeri/Swasta di Kecamatan Wonosalam Tahun 2019

| Desa | Sekolah | Murid | Guru | |
|-----------------|---------|-------|-------|-----|
| 1 | 2 | 3 | 4 | |
| 1 Doreng | 2 | 291 | 17 | |
| 2 Tlogodowo | 1 | 149 | 8 | |
| 3 Kalianyar | 2 | 325 | 20 | |
| 4 Bunderan | 1 | 132 | 8 | |
| 5 Getas | 3 | 623 | 30 | |
| 6 Kerangkulon | 2 | 385 | 18 | |
| 7 Karangrowo | 2 | 220 | 17 | |
| 8 Lempuyang | 1 | 158 | 9 | |
| 9 Tlogorejo | 2 | 249 | 18 | |
| 10 Pilangrejo | 3 | 539 | 29 | |
| 11 Mojodemak | 3 | 415 | 27 | |
| 12 Sidomulyo | 3 | 499 | 28 | |
| 13 Kendaldoyong | 2 | 281 | 19 | |
| 14 Wonosalam | 1 | 99 | 8 | |
| 15 Karangrejo | 2 | 299 | 20 | |
| 16 Jogoloyo | 2 | 513 | 25 | |
| 17 Botorejo | 2 | 199 | 19 | |
| 18 Mranak | 3 | 431 | 30 | |
| 19 Mrisen | 2 | 297 | 18 | |
| 20 Kunci | 2 | 380 | 23 | |
| 21 Trengguli | 2 | 373 | 19 | |
| Jumlah | 2019 | 43 | 6 857 | 410 |
| | 2018 | 43 | 6 919 | 445 |
| | 2017 | 42 | 6 724 | 384 |
| | 2016 | 42 | 6 754 | 409 |
| | 2015 | 42 | 6 954 | 375 |

Sumber : UPTD DIKPORA Kec. Wonosalam

Tabel 4.3. Jumlah Sekolah, Murid dan Guru SLTP Negeri/Swasta di Kecamatan Wonosalam Tahun 2019

| | Desa | Sekolah | Murid | Guru | |
|----|--------------|---------|-------|-------|-----|
| | 1 | 2 | 3 | 4 | |
| 1 | Doreng | 0 | 0 | 0 | |
| 2 | Tlogodowo | 1 | 12 | 0 | |
| 3 | Kalianyar | 0 | 0 | 0 | |
| 4 | Bunderan | 0 | 0 | 0 | |
| 5 | G e t a s | 0 | 0 | 0 | |
| 6 | Kerangkulon | 1 | 316 | 21 | |
| 7 | Karangrowo | 0 | 0 | 0 | |
| 8 | Lempuyang | 0 | 0 | 0 | |
| 9 | Tlogorejo | 0 | 0 | 0 | |
| 10 | Pilangrejo | 1 | 689 | 30 | |
| 11 | Mojodemak | 0 | 0 | 0 | |
| 12 | Sidomulyo | 0 | 0 | 0 | |
| 13 | Kendaldoyong | 0 | 0 | 0 | |
| 14 | Wonosalam | 0 | 0 | 0 | |
| 15 | Karangrejo | 0 | 0 | 0 | |
| 16 | Jogoloyo | 2 | 534 | 25 | |
| 17 | Botorejo | 1 | 71 | 4 | |
| 18 | M r a n a k | 0 | 0 | 0 | |
| 19 | M r i s e n | 0 | 0 | 0 | |
| 20 | K u n c i r | 1 | 319 | 13 | |
| 21 | Trengguli | 1 | 85 | 9 | |
| | Jumlah | 2019 | 8 | 2 026 | 102 |
| | | 2018 | 8 | 1873 | 136 |
| | | 2017 | 8 | 1933 | 114 |
| | | 2016 | 9 | 1835 | 123 |
| | | 2015 | 9 | 1835 | 123 |

Sumber : DIKNAS Kab Demak

Tabel 4.4. Jumlah Sekolah, Murid dan Guru SLTA Negeri/Swasta di Kecamatan Wonosalam Tahun 2019

| Desa | Sekolah | Murid | Guru | |
|-----------------|---------|-------|-------|-----|
| 1 | 2 | 3 | 4 | |
| 1 Doreng | 0 | 0 | 0 | |
| 2 Tlogodowo | 1 | 24 | 0 | |
| 3 Kalianyar | 0 | 0 | 0 | |
| 4 Bunderan | 0 | 0 | 0 | |
| 5 G e t a s | 0 | 0 | 0 | |
| 6 Kerangkulon | 1 | 617 | 17 | |
| 7 Karangrowo | 0 | 0 | 0 | |
| 8 Lempuyang | 0 | 0 | 0 | |
| 9 Tlogorejo | 0 | 0 | 0 | |
| 10 Pilangrejo | 1 | 61 | 8 | |
| 11 Mojodemak | 0 | 0 | 0 | |
| 12 Sidomulyo | 0 | 0 | 0 | |
| 13 Kendaldoyong | 0 | 0 | 0 | |
| 14 Wonosalam | 0 | 0 | 0 | |
| 15 Karangrejo | 0 | 0 | 0 | |
| 16 Jogoloyo | 5 | 1,784 | 106 | |
| 17 Botorejo | 1 | 39 | 4 | |
| 18 M r a n a k | 0 | 0 | 0 | |
| 19 M r i s e n | 0 | 0 | 0 | |
| 20 K u n c i r | 0 | 0 | 0 | |
| 21 Trengguli | 1 | 138 | 7 | |
| Jumlah | 2019 | 10 | 2 663 | 142 |
| | 2018 | 10 | 2 558 | 144 |
| | 2017 | 10 | 2 608 | 144 |
| | 2016 | 10 | 2 326 | 155 |
| | 2015 | 9 | 1 055 | 192 |

Sumber : DIKNAS Kab Demak

Tabel 4.5. Jumlah Sekolah, Murid dan Guru Madrasah Ibtidaiyah (MI) di Kecamatan Wonosalam Tahun 2019

| Desa | Sekolah | Murid | Guru | |
|-----------------|---------|-------|------|----|
| 1 | 2 | 3 | 4 | |
| 1 Doreng | 0 | 0 | 0 | |
| 2 Tlogodowo | 0 | 0 | 0 | |
| 3 Kalianyar | 0 | 0 | 0 | |
| 4 Bunderan | 0 | 0 | 0 | |
| 5 G e t a s | 0 | 0 | 0 | |
| 6 Kerangkulon | 0 | 0 | 0 | |
| 7 Karangrowo | 0 | 0 | 0 | |
| 8 Lempuyang | 0 | 0 | 0 | |
| 9 Tlogorejo | 0 | 0 | 0 | |
| 10 Pilangrejo | 0 | 0 | 0 | |
| 11 Mojodemak | 0 | 0 | 0 | |
| 12 Sidomulyo | 0 | 0 | 0 | |
| 13 Kendaldoyong | 0 | 0 | 0 | |
| 14 Wonosalam | 2 | 466 | 23 | |
| 15 Karangrejo | 0 | 0 | 0 | |
| 16 Jogoloyo | 1 | 254 | 10 | |
| 17 Botorejo | 0 | 0 | 0 | |
| 18 M r a n a k | 0 | 0 | 0 | |
| 19 M r i s e n | 0 | 0 | 0 | |
| 20 K u n c i r | 0 | 0 | 0 | |
| 21 Trengguli | 0 | 0 | 0 | |
| Jumlah | 2019 | 3 | 720 | 33 |
| | 2018 | 3 | 776 | 30 |
| | 2017 | 3 | 725 | 30 |
| | 2016 | 3 | 723 | 30 |
| | 2015 | 3 | 708 | 29 |

Sumber: Kementerian Agama Kabupaten Demak

Tabel 4.6. Jumlah Sekolah, Murid dan Guru Madrasah Tsanawiyah (MTS) di Kecamatan Wonosalam Tahun 2019

| Desa | Sekolah | Murid | Guru | |
|-----------------|---------|-------|-------|-----|
| 1 | 2 | 3 | 4 | |
| 1 Doreng | 0 | 0 | 0 | |
| 2 Tlogodowo | 0 | 0 | 0 | |
| 3 Kalianyar | 0 | 0 | 0 | |
| 4 Bunderan | 0 | 0 | 0 | |
| 5 G e t a s | 0 | 0 | 0 | |
| 6 Kerangkulon | 1 | 213 | 28 | |
| 7 Karangrowo | 1 | 132 | 14 | |
| 8 Lempuyang | 0 | 0 | 0 | |
| 9 Tlogorejo | 1 | 82 | 13 | |
| 10 Pilangrejo | 1 | 72 | 15 | |
| 11 Mojodemak | 1 | 127 | 20 | |
| 12 Sidomulyo | 0 | 0 | 0 | |
| 13 Kendaldoyong | 0 | 0 | 0 | |
| 14 Wonosalam | 1 | 627 | 24 | |
| 15 Karangrejo | 0 | 0 | 0 | |
| 16 Jogoloyo | 1 | 257 | 30 | |
| 17 Botorejo | 0 | 0 | 0 | |
| 18 M r a n a k | 0 | 0 | 0 | |
| 19 M r i s e n | 0 | 0 | 0 | |
| 20 K u n c i r | 0 | 0 | 0 | |
| 21 Trengguli | 0 | 0 | 0 | |
| Jumlah | 2019 | 7 | 1 510 | 144 |
| | 2018 | 7 | 1 692 | 113 |
| | 2017 | 7 | 1667 | 113 |
| | 2016 | 7 | 1738 | 124 |
| | 2015 | 7 | 1803 | 150 |

Sumber: Kementerian Agama Kabupaten Demak

Tabel 4.7. Jumlah Sekolah, Murid dan Guru Madrasah Aliyah (MA) Negeri/Swas di Kecamatan Wonosalam Tahun 2019

| Desa | Sekolah | Murid | Guru | |
|-----------------|---------|-------|-------|-----|
| 1 | 2 | 3 | 4 | |
| 1 Doreng | 0 | 0 | 0 | |
| 2 Tlogodowo | 0 | 0 | 0 | |
| 3 Kalianyar | 0 | 0 | 0 | |
| 4 Bunderan | 0 | 0 | 0 | |
| 5 G e t a s | 0 | 0 | 0 | |
| 6 Kerangkulon | 1 | 411 | 25 | |
| 7 Karangrowo | 1 | 61 | 6 | |
| 8 Lempuyang | 0 | 0 | 0 | |
| 9 Tlogorejo | 0 | 0 | 0 | |
| 10 Pilangrejo | 0 | 0 | 0 | |
| 11 Mojodemak | 0 | 0 | 0 | |
| 12 Sidomulyo | 0 | 0 | 0 | |
| 13 Kendaldoyong | 0 | 0 | 0 | |
| 14 Wonosalam | 1 | 415 | 21 | |
| 15 Karangrejo | 0 | 0 | 0 | |
| 16 Jogoloyo | 1 | 1 232 | 84 | |
| 17 Botorejo | 0 | 0 | 0 | |
| 18 M r a n a k | 0 | 0 | 0 | |
| 19 M r i s e n | 0 | 0 | 0 | |
| 20 K u n c i r | 0 | 0 | 0 | |
| 21 Trengguli | 0 | 0 | 0 | |
| Jumlah | 2019 | 4 | 2 119 | 136 |
| | 2018 | 4 | 2148 | 123 |
| | 2017 | 4 | 2 111 | 124 |
| | 2016 | 4 | 2 035 | 124 |
| | 2015 | 4 | 2 001 | 134 |

Sumber: Kementerian Agama Kabupaten Demak

Tabel 4.8. Jumlah Tenaga Kesehatan di Kecamatan Wonosalam Tahun 2019

| Desa | Dokter | Para- medis | Bidan | Dukun Bayi | |
|-----------------|--------|----------------|-------|---------------|----|
| 1 | 2 | 3 | 4 | 5 | |
| 1 Doreng | 0 | 0 | 1 | 1 | |
| 2 Tlogodowo | 0 | 1 | 1 | 1 | |
| 3 Kalianyar | 1 | 1 | 3 | 2 | |
| 4 Bunderan | 0 | 1 | 1 | 1 | |
| 5 Getas | 0 | 1 | 1 | 2 | |
| 6 Kerangkulon | 0 | 1 | 1 | 2 | |
| 7 Karangrowo | 0 | 2 | 1 | 1 | |
| 8 Lempuyang | 0 | 0 | 1 | 1 | |
| 9 Tlogorejo | 0 | 0 | 0 | 2 | |
| 10 Pilangrejo | 2 | 2 | 1 | 1 | |
| 11 Mojodemak | 0 | 1 | 2 | 2 | |
| 12 Sidomulyo | 0 | 1 | 1 | 1 | |
| 13 Kendaldoyong | 1 | 1 | 1 | 1 | |
| 14 Wonosalam | 0 | 2 | 1 | 1 | |
| 15 Karangrejo | 1 | 1 | 1 | 1 | |
| 16 Jogoloyo | 4 | 2 | 1 | 1 | |
| 17 Botorejo | 0 | 2 | 3 | 1 | |
| 18 Mranak | 3 | 1 | 1 | 1 | |
| 19 Mrisen | 0 | 3 | 1 | 2 | |
| 20 Kuncir | 1 | 2 | 1 | 1 | |
| 21 Trengguli | 1 | 1 | 2 | 2 | |
| Jumlah | 2019 | 14 | 26 | 26 | 28 |
| | 2018 | 12 | 26 | 27 | 28 |
| | 2017 | 8 | 26 | 26 | 31 |
| | 2016 | 8 | 26 | 26 | 33 |
| | 2015 | 8 | 24 | 26 | 35 |

Sumber : Puskesmas Kecamatan Wonosalam

Tabel 4.9. Jumlah Peserta KB Aktif Menurut Alat Kontrasepsi di Kecamatan Wonosalam Tahun 2019

| Desa | I U D | M O P | M O W | IMPLANT | |
|-----------------|-------|-------|-------|---------|-----|
| 1 | 2 | 3 | 4 | 5 | |
| 1 Doreng | 7 | 0 | 4 | 59 | |
| 2 Tlogodowo | 5 | 2 | 13 | 50 | |
| 3 Kalianyar | 4 | 0 | 3 | 29 | |
| 4 Bunderan | 2 | 0 | 1 | 32 | |
| 5 G e t a s | 1 | 0 | 7 | 54 | |
| 6 Kerangkulon | 3 | 0 | 9 | 17 | |
| 7 Karangrowo | 13 | 3 | 5 | 35 | |
| 8 Lempuyang | 3 | 0 | 21 | 41 | |
| 9 Tlogorejo | 9 | 1 | 11 | 54 | |
| 10 Pilangrejo | 14 | 1 | 28 | 20 | |
| 11 Mojodemak | 3 | 0 | 4 | 28 | |
| 12 Sidomulyo | 7 | 0 | 16 | 22 | |
| 13 Kendalduyong | 9 | 2 | 22 | 21 | |
| 14 Wonosalam | 11 | 4 | 38 | 58 | |
| 15 Karangrejo | 18 | 4 | 22 | 93 | |
| 16 Jogoloyo | 34 | 1 | 58 | 33 | |
| 17 Botorejo | 19 | 0 | 18 | 20 | |
| 18 M r a n a k | 8 | 1 | 27 | 83 | |
| 19 M r i s e n | 3 | 1 | 7 | 28 | |
| 20 K u n c i r | 7 | 2 | 25 | 39 | |
| 21 Trengguli | 1 | 2 | 4 | 21 | |
| Jumlah | 2019 | 181 | 24 | 343 | 837 |
| | 2018 | 169 | 24 | 310 | 727 |
| | 2017 | 149 | 24 | 257 | 595 |
| | 2016 | 127 | 13 | 308 | 991 |
| | 2015 | 113 | 17 | 305 | 960 |

Sumber : Bapermas KB Kec Wonosalam

Tabel 4.9. Lanjutan

| | Desa | SUNTIK | P I L | KONDOM | JUMLAH |
|--------|--------------|--------|-------|--------|--------|
| | 1 | 6 | 7 | 8 | 9 |
| 1 | Doreng | 367 | 17 | 0 | 454 |
| 2 | Tlogodowo | 662 | 12 | 0 | 744 |
| 3 | Kalianyar | 189 | 8 | 1 | 234 |
| 4 | Bunderan | 308 | 31 | 0 | 374 |
| 5 | G e t a s | 858 | 28 | 1 | 949 |
| 6 | Kerangkulon | 748 | 37 | 1 | 815 |
| 7 | Karangrowo | 355 | 19 | 1 | 431 |
| 8 | Lempuyang | 278 | 12 | 0 | 355 |
| 9 | Tlogorejo | 346 | 12 | 1 | 434 |
| 10 | Pilangrejo | 712 | 26 | 1 | 802 |
| 11 | Mojodemak | 687 | 15 | 2 | 739 |
| 12 | Sidomulyo | 861 | 53 | 1 | 960 |
| 13 | Kendaldoyong | 413 | 55 | 0 | 522 |
| 14 | Wonosalam | 416 | 22 | 2 | 551 |
| 15 | Karangrejo | 583 | 40 | 2 | 762 |
| 16 | Jogoloyo | 581 | 68 | 5 | 780 |
| 17 | Botorejo | 718 | 70 | 2 | 847 |
| 18 | M r a n a k | 469 | 28 | 0 | 616 |
| 19 | M r i s e n | 472 | 20 | 2 | 533 |
| 20 | K u n c i r | 673 | 31 | 0 | 777 |
| 21 | Trengguli | 624 | 16 | 0 | 668 |
| Jumlah | 2019 | 11 320 | 620 | 22 | 13 347 |
| | 2018 | 10 773 | 631 | 17 | 12 651 |
| | 2017 | 9 815 | 658 | 19 | 11 517 |
| | 2016 | 11 091 | 423 | 20 | 12 973 |
| | 2015 | 11 386 | 463 | 20 | 13 264 |

Sumber : Bapermas KB Kec Wonosalam

Tabel 4.10. Jumlah Nikah, Talak, Cerai dan Rujuk di Kecamatan Wonosalam Tahun 2019

| Desa | NIKAH | TALAK | RUJUK | CERAI |
|-----------------|-------|-------|-------|-------|
| 1 | 2 | 3 | 4 | 5 |
| 1 Doreng | 32 | 0 | 0 | 0 |
| 2 Tlogodowo | 50 | 0 | 0 | 0 |
| 3 Kalianyar | 11 | 0 | 0 | 0 |
| 4 Bunderan | 21 | 0 | 0 | 0 |
| 5 Getas | 57 | 0 | 0 | 0 |
| 6 Kerangkulon | 37 | 0 | 0 | 0 |
| 7 Karangrowo | 30 | 0 | 0 | 0 |
| 8 Lempuyang | 15 | 0 | 0 | 0 |
| 9 Tlogorejo | 24 | 0 | 0 | 0 |
| 10 Pilangrejo | 55 | 0 | 0 | 0 |
| 11 Mojodemak | 48 | 0 | 0 | 0 |
| 12 Sidomulyo | 49 | 0 | 0 | 0 |
| 13 Kendaldoyong | 25 | 0 | 0 | 0 |
| 14 Wonosalam | 55 | 0 | 0 | 0 |
| 15 Karangrejo | 50 | 0 | 0 | 0 |
| 16 Jogoloyo | 52 | 0 | 0 | 0 |
| 17 Botorejo | 39 | 0 | 0 | 0 |
| 18 Mranak | 30 | 0 | 0 | 0 |
| 19 Mrisen | 27 | 0 | 0 | 0 |
| 20 Kunci | 32 | 0 | 0 | 0 |
| 21 Trengguli | 44 | 0 | 0 | 0 |
| Jumlah | 2019 | 783 | 0 | 0 |
| | 2018 | 736 | 0 | 0 |
| | 2017 | 486 | 14 | 41 |
| | 2016 | 744 | 0 | 0 |
| | 2015 | 722 | 0 | 0 |

Sumber : KUA Kecamatan Wonosalam

**Tabel 4.11. Banyaknya Prasarana Kesehatan
di Kecamatan Wonosalam Tahun 2019**

| Desa | Rumah sakit | Puskes- | | | | Rumah Bersalin |
|-----------------|----------------|---------|-----|----------|--------------------|-------------------|
| | | mas | mas | Pembantu | Poliklinik Desa | |
| 1 | 2 | 3 | 4 | 5 | 6 | |
| 1 Doreng | 0 | 0 | 0 | 1 | 0 | |
| 2 Tlogodowo | 0 | 0 | 0 | 1 | 0 | |
| 3 Kalianyar | 0 | 0 | 0 | 1 | 0 | |
| 4 Bunderan | 0 | 0 | 0 | 1 | 0 | |
| 5 G e t a s | 0 | 0 | 0 | 1 | 0 | |
| 6 Kerangkulon | 0 | 0 | 0 | 1 | 0 | |
| 7 Karangrowo | 0 | 0 | 1 | 0 | 0 | |
| 8 Lempuyang | 0 | 0 | 0 | 1 | 0 | |
| 9 Tlogorejo | 0 | 0 | 0 | 1 | 0 | |
| 10 Pilangrejo | 0 | 1 | 0 | 0 | 0 | |
| 11 Mojodemak | 0 | 0 | 1 | 0 | 0 | |
| 12 Sidomulyo | 0 | 0 | 0 | 1 | 0 | |
| 13 Kendaldoyong | 0 | 0 | 0 | 1 | 0 | |
| 14 Wonosalam | 0 | 1 | 0 | 0 | 0 | |
| 15 Karangrejo | 0 | 0 | 0 | 1 | 0 | |
| 16 Jogoloyo | 1 | 0 | 0 | 1 | 0 | |
| 17 Botorejo | 0 | 0 | 0 | 1 | 1 | |
| 18 M r a n a k | 0 | 0 | 0 | 1 | 1 | |
| 19 M r i s e n | 0 | 0 | 0 | 1 | 0 | |
| 20 K u n c i r | 0 | 0 | 1 | 1 | 0 | |
| 21 Trengguli | 0 | 0 | 0 | 1 | 0 | |
| Jumlah | 2019 | 1 | 2 | 3 | 17 | 2 |
| | 2018 | 1 | 2 | 3 | 17 | 2 |
| | 2017 | 1 | 2 | 3 | 17 | 2 |
| | 2016 | 1 | 2 | 3 | 17 | 2 |
| | 2015 | 1 | 2 | 3 | 17 | 2 |

Sumber : Puskesmas Kecamatan Wonosalam

**Tabel 4.12. Jumlah Tempat Ibadah
di Kecamatan Wonosalam Tahun 2019**

| Desa | Musholla | Masjid | Gereja | | Pura/ Wihara |
|-----------------|----------|--------|---------|----------------|-----------------|
| | | | Katolik | Protes- tan | |
| 1 | 2 | 3 | 4 | 5 | 6 |
| 1 Doreng | 14 | 1 | 0 | 0 | 0 |
| 2 Tlogodowo | 8 | 1 | 0 | 0 | 0 |
| 3 Kalianyar | 27 | 5 | 0 | 0 | 0 |
| 4 Bunderan | 7 | 2 | 0 | 0 | 0 |
| 5 G e t a s | 39 | 5 | 0 | 0 | 0 |
| 6 Kerangkulon | 28 | 2 | 0 | 0 | 0 |
| 7 Karangrowo | 19 | 3 | 0 | 0 | 0 |
| 8 Lempuyang | 16 | 1 | 0 | 0 | 0 |
| 9 Tlogorejo | 16 | 2 | 0 | 0 | 0 |
| 10 Pilangrejo | 22 | 5 | 0 | 0 | 0 |
| 11 Mojodemak | 30 | 2 | 0 | 0 | 0 |
| 12 Sidomulyo | 24 | 2 | 0 | 0 | 0 |
| 13 Kendaldoyong | 19 | 3 | 0 | 0 | 0 |
| 14 Wonosalam | 24 | 3 | 0 | 0 | 0 |
| 15 Karangrejo | 26 | 4 | 0 | 0 | 0 |
| 16 Jogoloyo | 24 | 3 | 0 | 0 | 0 |
| 17 Botorejo | 29 | 1 | 0 | 0 | 0 |
| 18 M r a n a k | 14 | 1 | 0 | 0 | 0 |
| 19 M r i s e n | 21 | 2 | 0 | 0 | 0 |
| 20 K u n c i r | 19 | 6 | 0 | 0 | 0 |
| 21 Trengguli | 17 | 3 | 0 | 0 | 0 |
| Jumlah | 2019 | 443 | 57 | 0 | 0 |
| | 2018 | 443 | 57 | 0 | 0 |
| | 2017 | 428 | 49 | 0 | 0 |
| | 2016 | 428 | 49 | 0 | 0 |
| | 2015 | 428 | 49 | 0 | 0 |

Sumber : Monografi Desa Se Kecamatan Wonosalam

**Tabel 4.13. Jumlah Pemeluk Agama
di Kecamatan Wonosalam Tahun 2019**

| Desa | Islam | Kristen Katholik | Kristen Protestan | Hindu/ Budha | Jumlah |
|-----------------|-------------|---------------------|----------------------|-----------------|--------|
| 1 | 2 | 3 | 4 | 5 | 6 |
| 1 Doreng | 2 239 | 0 | 3 | 0 | 2 242 |
| 2 Tlogodowo | 1 062 | 0 | 0 | 0 | 1 062 |
| 3 Kalianyar | 3 666 | 0 | 2 | 0 | 3 668 |
| 4 Bunderan | 2 155 | 0 | 0 | 0 | 2 155 |
| 5 G e t a s | 4 391 | 0 | 0 | 0 | 4 391 |
| 6 Kerangkulon | 3 796 | 0 | 0 | 0 | 3 796 |
| 7 Karangrowo | 2 091 | 0 | 0 | 0 | 2 091 |
| 8 Lempuyang | 1 432 | 0 | 0 | 0 | 1 432 |
| 9 Tlogorejo | 2 570 | 0 | 0 | 0 | 2 570 |
| 10 Pilangrejo | 4 319 | 0 | 0 | 0 | 4 319 |
| 11 Mojodemak | 4 178 | 0 | 0 | 0 | 4 178 |
| 12 Sidomulyo | 4 812 | 2 | 3 | 0 | 4 817 |
| 13 Kendaldoyong | 3 230 | 0 | 0 | 0 | 3 230 |
| 14 Wonosalam | 5 476 | 5 | 0 | 0 | 5 481 |
| 15 Karangrejo | 4 407 | 3 | 10 | 2 | 4 422 |
| 16 Jogoloyo | 8 217 | 33 | 56 | 9 | 8 315 |
| 17 Botorejo | 5 176 | 9 | 5 | 0 | 5 190 |
| 18 M r a n a k | 3 446 | 0 | 4 | 0 | 3 450 |
| 19 M r i s e n | 2 842 | 0 | 0 | 0 | 2 842 |
| 20 K u n c i r | 3 883 | 3 | 0 | 0 | 3 886 |
| 21 Trengguli | 4 498 | 0 | 0 | 0 | 4 498 |
| Jumlah | 2019 77 886 | 55 | 83 | 11 | 78 035 |
| | 2018 77 219 | 47 | 83 | 11 | 77 360 |
| | 2017 76 536 | 26 | 96 | 12 | 76 670 |
| | 2016 75 825 | 26 | 96 | 12 | 75 959 |
| | 2015 75 103 | 24 | 105 | 8 | 75 959 |

Sumber : BPS, diolah

BAB V PERTANIAN

5.1. Tanaman Pangan

Luas panen bersih tanaman padi di Kecamatan Wonosalam tahun 2019 seluas 7.350 ha dengan Produksi bersih mencapai 64.404 ton dan produktivitas sebesar 87,62 kw/ha.

Luas panen bersih tanaman kacang hijau pada tahun 2019 seluas 3.627 ha. Dengan produksi dan produktivitas masing-masing sebesar 4.846 ton dan 13,56 kw/ha.

Untuk tanaman yang lainnya seperti ketela pohon, ketela rambat, kacang tanah, kedelai dan sorgum tidak ada tanam maupun panen di Kecamatan Wonosalam.

5.2. Peternakan

Populasi ternak besar di Kecamatan Wonosalam tahun 2019, untuk sapi, kerbau dan kuda masing-masing 389 ekor, 134 ekor dan 70 ekor. Sementara populasi kambing, domba dan kelinci yang merupakan ternak kecil masing-masing tercatat 2.687 ekor, 18.079 ekor dan 0 ekor.

Tabel 5.1. Luas Panen dan Produksi Padi Palawija di Kecamatan Wonosalam Tahun 2019

| JENIS TANAMAN | Tambah Tanam (Ha) | Panen Kotor (Ha) | Panen Bersih (Ha) | Rata-rata (Kw/Ha) | Produksi Bersih (Ton) |
|-----------------|-------------------|------------------|-------------------|-------------------|-----------------------|
| 1 | 2 | 3 | 4 | 5 | 6 |
| 1 PADI | 7 074 | 7 350 | 7 350 | 87,62 | 64 404 |
| 2 JAGUNG | 0 | 0 | 0 | 0 | 0 |
| 3 KETELA POHON | 0 | 0 | 0 | 0 | 0 |
| 4 KETELA RAMBAT | 0 | 0 | 0 | 0 | 0 |
| 5 KACANG TANAH | 0 | 0 | 0 | 0 | 0 |
| 6 KACANG HIJAU | 3 627 | 3 627 | 3 627 | 13,56 | 4 846 |
| 7 KEDELAI | 0 | 0 | 0 | 0 | 0 |
| 8 SORGUM | 0 | 0 | 0 | 0 | 0 |

Sumber : UPTD Dinas Pertanian Kecamatan Wonosalam

**Tabel 5.2 Populasi Ternak Besar dan Kecil
di Kecamatan Wonosalam Tahun 2019**

| Tahun | Jenis Ternak | | | | | |
|-------|--------------|--------|------|---------|-------|---------|
| | Sapi | Kerbau | Kuda | Kambing | Domba | Kelinci |
| 1 | 2 | 3 | 4 | 5 | 6 | 7 |
| 2019 | 389 | 134 | 70 | 2687 | 18079 | 0 |
| 2018 | 414 | 143 | 69 | 2667 | 7932 | 0 |
| 2017 | 431 | 143 | 69 | 2 600 | 7 932 | 0 |
| 2016 | 190 | 164 | 70 | 2 570 | 7 668 | 0 |
| 2015 | 196 | 194 | 69 | 2 593 | 7 665 | 0 |
| 2014 | 191 | 164 | 32 | 2 388 | 1 339 | 0 |

Sumber : UPTD Dinas Pertanian Kecamatan Wonosalam



Sensus
Penduduk
2020

DATA

MENCERDASKAN BANGSA

<https://data.kab.bps.go.id>



**BADAN PUSAT STATISTIK
KABUPATEN DEMAK**

Jalan Sultan Hassanudin 22, Demak
Telp: (0291) 685445, Fax: (0291) 681754
Homepage: demakkab.bps.go.id
Email: bps3321@bps.go.id