

KATALOG NO : 1102001.3503120

KECAMATAN TUGU DALAM ANGKA 2020



Trenggalek



**BADAN PUSAT STATISTIK
KABUPATEN TRENGGALEK**

KATALOG NO : 1102001.3503120

KECAMATAN TUGU DALAM ANGKA 2020



Trenggalek



**BADAN PUSAT STATISTIK
KABUPATEN TRENGGALEK**

Katalogus Dalam Terbitan

KECAMATAN TUGU DALAM ANGKA 2020

KatalogBPS :1102001.3503120
UkuranBuku : 22 Cm x 15Cm
JumlahHalaman : 90 halaman
Naskah : Koordinator Statistik KecamatanTugu
TahunTerbit : 2020

Penyunting :
Seksi Integrasi Pengolahan dan Diseminasi Statistik
BPS Kabupaten Trenggalek

DiterbitkanOleh :
Badan Pusat Statistik Kabupaten Trenggalek

<https://katalogus.bps.go.id>


KATA PENGANTAR

Dengan memanjatkan Puji Syukur Kehadirat Allah SWT, Karena atas perkenanNya Publikasi **Kecamatan Tugu Dalam Angka 2020** dapat diterbitkan. Publikasi ini dimaksudkan untuk memberi data akurat dan lengkap yang merupakan gambaran perkembangan Perstatistikan di Kecamatan Tugu sebagai salah satu misi Badan Pusat Statistik untuk bersama – sama dalam menyediakan *small area statistics* (data statistik di wilayah terkecil).

Meskipun telah diupayakan kelengkapan dan penyempurnaan data yang disajikan namun masih terasa belum dapat memenuhi kebutuhan pengguna data. Oleh karena itu kami mengharapkan saran, pendapat dan kritik yang membangun dari berbagai pihak untuk perbaikan dan penyempurnaan pada publikasi di masa yang akan datang.

Kepada semua pihak yang telah membantu dalam penyusunan dan penerbitan buku ini kami ucapkan terima kasih. Semoga penerbitan buku **Kecamatan Tugu Dalam Angka 2020** ini bermanfaat bagi kita semua.

Trenggalek, September 2020



JOKO SANTOSO, SE, MSi

DAFTAR ISI

1. KATA PENGANTAR	iii
2. DAFTAR ISI	iv
3. DAFTAR GRAFIK	x
4. BAB I KEADAAN GEOGRAFIS	
Tabel 1.1 Letak Geografis.....	3
Tabel 1.2 Batas Kecamatan.....	3
Tabel 1.3 Letak Geografis dan Topografi Desa.....	4
Tabel 1.4 Jarak dari Kantor Desa ke Kantor Kec./ Kab.....	5
Tabel 1.5 Nama Dan Panjang Sungai.....	6
Tabel 1.6 Bahan Tambang/ Galian.....	7
Tabel 1.7 Keadaan Geologi Kecamatan.....	7
Tabel 1.8 Jenis Tanah Menurut Bagian.....	7
Tabel 1.9 Luas Lahan Berdasarkan Jenis Penggunaan.....	8
Tabel 1.10 Jumlah Hari Hujan Dan Curah Hujan.....	9
Tabel 1.11 Ketinggian dari Permukaan Laut per Desa.....	10
Tabel 1.12 Rata-rata Kedalaman Sumber Air Tanah (Sumur).....	11
Tabel 1.13 Luas Wilayah Desa Kecamatan Tugu.....	12
5. BAB II PEMERINTAHAN	
Tabel 2.1 Jumlah Dusun, Rukun Warga Dan Rukun Tetangga.....	15
Tabel 2.2 Jumlah Perangkat Desa.....	16
Tabel 2.3 Banyaknya Perangkat Desa Menurut Jabatan.....	17
Tabel 2.4 Potensi Hansip per Desa Menurut Pendidikan.....	18
Tabel 2.5 Potensi Rakyat Terlatih Menurut Latihan Dasar.....	19
Tabel 2.6 Jumlah Pemilih Terdaftar dan Suara Yang Masuk Pemilu Legislatif 2019 Dirinci Menurut Desa.....	20

Tabel 2.7	Jumlah Suara Pemilu Legislatif 2019 DPRD Kabupaten Trenggalek Di Kec. Tugu Dirinci Menurut Partai.....	21
Tabel 2.8	Jumlah Pemilih Terdaftar dan Suara Yang Masuk Pemilu Presiden 2019 Dirinci Menurut Desa.....	22
Tabel 2.9	Jumlah Suara Yang Sah Pemilu Presiden 2019 Dirinci Menurut Desa.....	23
Tabel 2.10	Jumlah Pemilih Terdaftar dan Suara Yang Masuk Pemilu Gubernur dan Wakil Gubernur Tahun 2019 Dirinci Menurut Desa.....	24
Tabel 2.11	Jumlah Suara Yang Sah Pemilu Gubernur dan Wakil Gubernur Tahun 2018 Dirinci Menurut Desa.....	25

6. **BAB III PENDUDUK**

Tabel 3.1	Jumlah Penduduk Menurut Jenis Kelamin Dan Sex Ratio Per Desa	29
Tabel 3.2	Luas Desa, Jumlah Penduduk Dan Kepadatan Penduduk	30
Tabel 3.3	Penduduk Menurut Kewarganegaraan dan Jenis Kelamin per Desa,	31
Tabel 3.4	Banyaknya Rumah Tangga Sasaran per Desa Hasil Pendataan PPLS 2015.....	32
Tabel 3.5	Jumlah Ruta PPLS 2015.....	33
Tabel 3.6	Jumlah Penduduk Buta Huruf Hasil Sensus Penduduk 2010.....	34

Tabel 3.7	Jumlah Keluarga Menurut Desa/Kelurahan di Kecamatan Tugu	35
-----------	--	----

7. BAB IV SOSIAL

Tabel 4.1	Jumlah Sekolah, Kelas, Murid Dan Guru Taman Kanak-kanak (TK)	39
Tabel 4.2	Jumlah Sekolah, Kelas, Murid Dan Guru Sekolah Dasar (SD)	40
Tabel 4.3	Jumlah Ruang Belajar Sekolah Dasar Menurut Status	41
Tabel 4.4	Banyaknya Murid Sekolah Dasar (SD) Menurut Jenis Kelamin.....	42
Tabel 4.5	Rata-rata Murid Per Sekolah, Murid Per Ruang Belajar, Murid Per Guru Dan Guru Per Sekolah Di Sekolah Dasar	43
Tabel 4.6	Jumlah Peserta Ujian Nasional (UN) Sekolah Dasar	44
Tabel 4.7	Banyaknya Sekolah, Ruang Belajar, Murid Dan Guru SD Menurut Status.....	45
Tabel 4.8	Rata-rata Murid Per Sekolah, Per Ruang Belajar, Guru Per Sekolah Dan Murid Per Guru Di SD Menurut Status Sekolah.....	45
Tabel 4.9	Banyaknya Murid SD Menurut Jenis Kelamin	46
Tabel 4.10	Jumlah Guru, Murid, Ruang Belajar di Sekolah RA/ BA.....	47
Tabel 4.11	Jumlah Guru, Murid, Ruang Belajar di Sekolah MI	48

Tabel 4.12	Jumlah Guru Di Sekolah Lanjutan Menurut Status Sekolah.....	49
Tabel 4.13	Jumlah Rombongan Belajar Di Sekolah Lanjutan Menurut Status Sekolah.....	49
Tabel 4.14	Jumlah sekolah Lanjutan Menurut Status Sekolah.....	50
Tabel 4.15	Banyaknya Murid di Sekolah Lanjutan Menurut Status Sekolah	50
Tabel 4.16	Jumlah Murid SMP Negeri Menurut Kelas dan Jenis Kelamin.....	51
Tabel 4.17	Jumlah Murid SMP Swasta Menurut Kelas dan Jenis Kelamin, 2019	51
Tabel 4.18	Jumlah Peserta Ujian Nasional SMP 2019	52
Tabel 4.19	Jumlah Peserta Ujian Nasional SMA 2019	52
Tabel 4.20	Rata-rata Murid per Sekolah, Ruang Belajar, Guru, per Sekolah di SMP dan MTs 2019.....	53
Tabel 4.21	Jumlah Peserta Ujian Nasional (UN) SMA, MA dan SMK.....	53
Tabel 4.22	Jumlah Madrasah Menurut Tingkat Pendidikan Dan Status Sekolah.....	54
Tabel 4.23	Jumlah Fasilitas Kesehatan	55
Tabel 4.24	Jumlah Tenaga Kesehatan	56
Tabel 4.25	Pasangan Usia Subur (PUS) dan Akseptor KB Lestari Menurut Alat Kontrasepsi yang Digunakan.....	57
Tabel 4.26	Target dan Realisasi Pencapaian Akseptor KB Baru Menurut Alat Kontrasepsi yang Digunakan	58
Tabel 4.27	Gangguan Kriminalitas Menurut Jenisnya.....	59

Tabel 4.28	Jumlah Tempat Ibadah	60
Tabel 4.29	Pemanfaatan Pelayanan Kesehatan Menurut Status Bayar per Bulan Puskesmas Tugu,	61
Tabel 4.30	Pemanfaatan Pelayanan Kesehatan Menurut Status Bayar per Bulan Puskesmas Pucanganak.....	61
Tabel 4.31	Pemanfaatan Pelayanan Kesehatan Menurut Jenis Pelayanan dan Jumlah Hari Rawat per Bulan Puskesmas Tugu.....	62
Tabel 4.32	Pemanfaatan Pelayanan Kesehatan Menurut Jenis Pelayanan dan Jumlah Hari Rawat per Bulan Puskesmas Pucanganak.....	62
Tabel 4.33	Kunjungan Menurut Kelompok Umur per Bulan Puskesmas Tugu.....	63
Tabel 4.34	Kunjungan Menurut Kelompok Umur per Bulan Puskesmas Pucanganak	63
Tabel 4.35	Petugas Kesehatan Menurut Desa Dan Profesinya.....	64
Tabel 4.36	Kelahiran Menurut Desa Dan Penolong Kelahiran	65
Tabel 4.37	Fasilitas Kesehatan Menurut Desa dan Jenisnya.....	66
Tabel 4.38	Organisasi Kesenian Menurut Desa dan Jenisnya	67
Tabel 4.39	Perkumpulan Olah Raga Menurut Desa dan Jenisnya ...	68
Tabel 4.40	Penduduk menurut Agama Yang Dianut.....	69

8. BAB V PERTANIAN

Tabel 5.1	Luas Tanah Menurut Penggunaan (Ha)	73
Tabel 5.2	Luas Panen tanaman Bahan Makanan (Ha)	74
Tabel 5.3	Produksi Tanaman Bahan Makanan Per Ha (Kuintal)	75
Tabel 5.4	Produksi Sayuran (Kuintal)	76

Tabel 5.5	Produksi Buah-buahan (Kuintal).....	77
Tabel 5.6	Alat-alat Pertanian Yang Masih Dapat Digunakan.....	78
Tabel 5.7	Luas Areal Perkebunan Menurut Jenis Tanaman.....	79
Tabel 5.8	Populasi Ternak per Desa	80
Tabel 5.9	Populasi Unggas dan Aneka Ternak per Desa	81
Tabel 5.10	Luas Panen, Produktivitas Dan Produksi Per Sub Round Tanaman Palawija (Ubi Kayu) Kecamatan Tugu	82
Tabel 5.11	Luas Panen, Produktivitas Dan Produksi Per Sub Round Tanaman Palawija (Kedelai) Kecamatan Tugu.....	83
Tabel 5.12	Luas Panen, Produktivitas Dan Produksi Per Sub Round Tanaman Palawija (Kacang Tanah) Kecamatan Tugu	83
Tabel 5.13	Luas Panen, Produktivitas Dan Produksi Per Sub Round Tanaman Padi Ladang Kecamatan Tugu	84
Tabel 5.14	Luas Panen, Produktivitas Dan Produksi Per Sub Round Tanaman Palawija (Jagung) Kecamatan Tugu ...	84
Tabel 5.15	Luas Panen, Produktivitas Dan Produksi Per Sub Round Tanaman Padi Sawah Kecamatan Tugu	85

9. BAB VI EKONOMI

Tabel 6.1	Banyaknya Pasar Per Desa	89
Tabel 6.2	Rata-rata Harga Yang Dibayar Petani	90

DAFTAR GRAFIK

Grafik 1.	Jarak Kantor Desa ke Kantor Kecamatan	2
Grafik 2.	Jarak Kantor Desa ke Kantor Kabupaten	2
Grafik 3.	Jumlah Dusun Dan Perangkat di Kecamatan Tugu.....	14
Grafik 4.	Jumlah Dusun, RW dan RT di Kecamatan Tugu.....	14
Grafik 5.	Jumlah Penduduk Penduduk Per Desa.....	28
Grafik 6.	Jumlah Keluarga Menurut Desa.....	28
Grafik 7.	Pasangan Usia Subur (PUS) dan Akseptor KB Lestari Menurut Alat Kontrasepsi yang Digunakan.....	38
Grafik 8.	Jumlah SD Negeri	38
Grafik 9.	Populasi Ternak Kambing per Desa.....	72
Grafik 10.	Populasi Ternak Sapi per Desa	72
Grafik 11.	Harga Yang Dibayarkan Petani Di Kec. Tugu.....	88

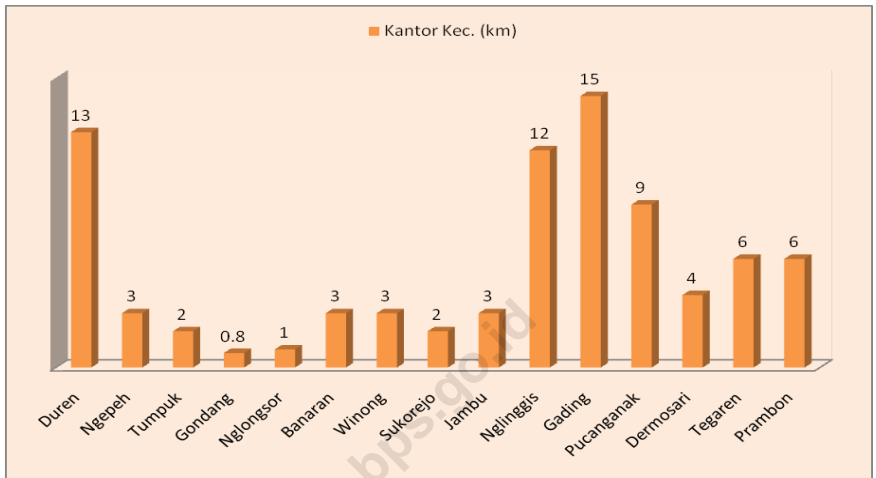


1

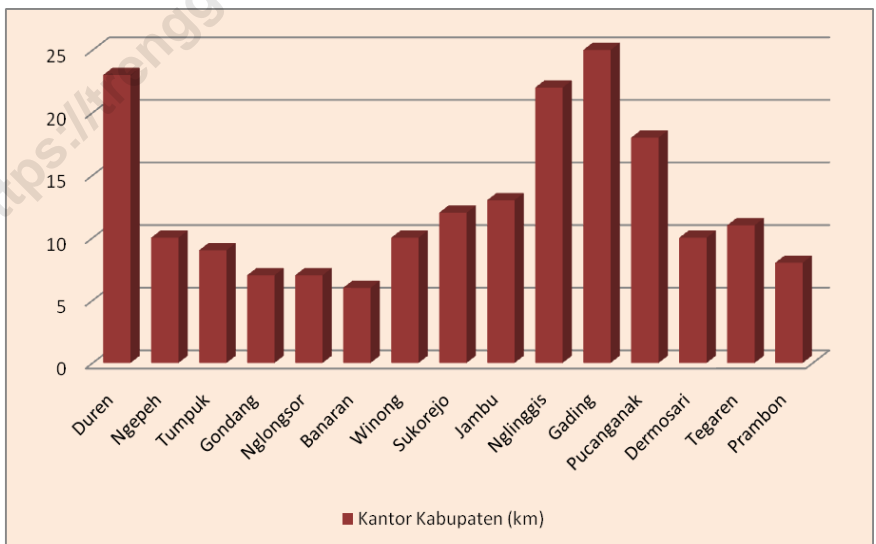
Keadaan Geografis

Geographical Situation

Grafik 1. Jarak dari Kantor Desa ke Kantor Kecamatan Tugu, 2019



Grafik 2. Jarak dari Kantor Desa ke Kantor Kabupaten, 2019



Tabel 1.1 Letak Geografis

No	Uraian	Diantara
(1)	(2)	(3)
1.	Bujur Timur	111 ⁰ 41 - 111 ⁰ 34 ¹
2.	Lintang Selatan	07 ¹ 58 - 58 ⁰ 05 ¹
3	Ketinggian dari permukaan Laut 200 m	dpl

Sumber : KSK Kec. Tugu

Tabel 1.2 Batas Kecamatan

No	Bagian	Perbatasan Dengan
(1)	(2)	(3)
1	Utara	Kabupaten Ponorogo
2	Timur laut	Kecamatan Bendungan
3	Timur	Kecamatan Trenggalek
4	Tenggara	Kecamatan Karanganyar
5	Selatan	Kecamatan Karanganyar
6	Barat daya	Kecamatan Pule
7	Barat	Kabupaten Ponorogo
8	Barat laut	Kabupaten Ponorogo

Sumber : KSK Kec. Tugu

Tabel 1.3 Letak Geografis dan Topografi Desa

No	Desa	Letak Geografis	Topografi
(1)	(2)	(3)	(4)
1	Duren	111.6618 BT / 08.0401 LS	Pegunungan
2	Ngepeh	111.6236 BT / 08.0653 LS	Dataran
3	Tumpuk	111.6440 BT / 08.0409 LS	Dataran
4	Gondang	111.6440 BT / 08.0409 LS	Dataran
5	Nglongsor	111.6687 BT / 08.0227 LS	Dataran
6	Banaran		Dataran
7	Winong	111.6487 BT / 08.0328 LS	Dataran
8	Sukorejo	111.6442 BT / 08.0406 LS	Dataran
9	Jambu	111.6625 BT / 08.0465 LS	Dataran
10	Nglinggis	111.6138 BT / 08.0279 LS	Pegunungan
11	Gading	111.6024 BT / 08.0235 LS	Pegunungan
12	Pucanganak	111.6486 BT / 08.0605 LS	Pegunungan
13	Dermosari	111.6345 BT / 08.6058 LS	Dataran
14	Tegaren	111.6483 BT / 08.0198 LS	Dataran
15	Prambon	111.6685 BT / 08.0225 LS	Pegunungan

Sumber : Monografi Desa

**Tabel 1.4 Jarak dari Kantor Desa ke Kantor Kecamatan
ke Kantor Kabupaten yang Membawahi**

No	Desa	Kantor Kecamatan (km)	Kantor Kabupaten (km)
(1)	(2)	(3)	(4)
1	Duren	13	23
2	Ngepeh	3	10
3	Tumpuk	2	9
4	Gondang	0.8	7
5	Nglongsor	1	7
6	Banaran	3	6
7	Winong	3	10
8	Sukorejo	2	12
9	Jambu	3	13
10	Nglinggis	12	22
11	Gading	15	25
12	Pucanganak	9	18
13	Dermosari	4	10
14	Tegaren	6	11
15	Prambon	6	8

Sumber : Monografi Desa

Tabel 1.5 Nama dan Panjang Sungai

No	Nama Sungai	Panjang (km)
(1)	(2)	(3)
1	Kali Duren	225
2	Kali Pinggir	87.5
3	Kali Nglongsor	50
4	Kali Banaran	50
5	Kali Beji	75
6	Kali Belaran	56
7	Kali Prambon	6
8	Kali Batur	38
9	Kali Ngelo	39
10	Kali Bubuk	38
11	Kali Winong	12

Sumber : Mantri Pengairan Kec. Tugu

Tabel 1.6 Bahan Tambang/galian

No	Jenis Tambang	Lokasi
(1)	(2)	(3)
1	Emas	0
2	Batu Koral	Duren, Pucanganak, Nglinggis
3	Batu Kapur	Ngepeh, Tumpuk, Prambon, Winong
4	Batu Mulia	0
5	Batu Marmer	0
6	Batu Bara	0

Sumber : Dinas Linduptamben

Tabel 1.7 Keadaan Geologi Kecamatan

No	Jenis Tanah	Persentase (%)
(1)	(2)	(3)
1.	Litosol	0
2.	Komplek Litosol Mediteran dan Rensi	90
3.	Aluvial Kelabu	10
4.	Komplek Litosol Coklat Kemerahan dan Litosol	0

Sumber : Dinas Linduptamben

Tabel 1.8 Jenis Tanah Menurut Bagian

No.	Bagian	Jenis Tanah
1	Utara	Mediteran
2	Timur	Alluvial
3	Selatan	Mediteran
4	Barat	Mediteran

Sumber : Dinas Linduptamben

**1.9 Luas Lahan Berdasarkan Jenis Penggunaan
(Ha)**

No.	Penggunaan	2017	2018	2019
(1)	(2)	(3)	(4)	(5)
1	Tanah Sawah			
	- Irigasi Teknis	312	312	312
	- Irigasi 1/2Teknis	354	354	354
	- Irigasi Sederhana	260	260	260
	- Irigasi Desa / Non PU	0	0	0
	-Tadah Hujan	80	80	80
2	Lahan Kering			
	- Pekarangan	1295	1295	1295
	- Tegal/ Kebun	2089	2089	2089
	- Hutan Rakyat	408	408	408
	- Hutan Negara	2526	2526	2526
3	Lahan Lainnya			
	- Tambak	0	0	0
	- Perkebunan	0	0	0
	- Lainnya	148	148	148
	Jumlah	7472	7472	7472

Sumber : Mantri Tani Kec.Tugu

**Tabel 1.10 Jumlah Hari Hujan Dan Curah Hujan
Tahun 2019**

No	Bulan	Hari Hujan	Curah Hujan	Hujan Maksimum	Rata-rata Curah Hujan
(1)	(2)	(3)	(4)	(5)	(6)
1.	Januari	21	514	60	9
2.	Pebruari	17	414	98	4
3.	Maret	17	810	106	8
4.	April	11	535	110	5
5.	Mei	-	0	0	0
6.	Juni	3	42	15	3
7.	Juli	2	18	15	1
8.	Agustus	-	0	0	0
9.	September	0	0	0	0
10.	Oktober	0	0	0	0
11.	Nopember	5	97	25	4
12.	Desember	13	557	82	7

Sumber : Dinas Pengairan Kec.Tugu (Kantor Bagong)

Tabel 1.11 Ketinggian dari Permukaan Laut per Desa

No	Desa	Ketinggian (m)
(1)	(2)	(3)
1	Duren	300
2	Ngepeh	200
3	Tumpuk	200
4	Gondang	200
5	Nglongsor	200
6	Banaran	250
7	Winong	250
8	Sukorejo	200
9	Jambu	250
10	Nglinggis	300
11	Gading	350
12	Pucanganak	250
13	Dermosari	250
14	Tegaren	250
15	Prambon	300

Sumber : Mantri Pengairan

Keterangan : Diukur dari kantor Pemerintahan setempat (Balai Desa)

**Tabel 1.12 Rata-rata Kedalaman Sumber Air Tanah (Sumur)
per Desa**

No	Desa	Kedalaman (m)
(1)	(2)	(3)
1	Duren	25
2	Ngepeh	12
3	Tumpuk	12
4	Gondang	10
5	Nglongsor	10
6	Banaran	12
7	Winong	14
8	Sukorejo	12
9	Jambu	14
10	Nglinggis	25
11	Gading	20
12	Pucanganak	15
13	Dermosari	15
14	Tegaren	12
15	Prambon	15

Sumber : Monografi Desa

Tabel 1.13 Luas Wilayah Menurut Desa/Kelurahan di Kecamatan Tugu 2019 per Desa

No	Desa	Luas (km2)	Persentase
(1)	(2)		(3)
1	Duren	7.44	13
2	Ngepeh	1.83	3
3	Tumpuk	2.19	4
4	Gondang	2.83	5
5	Nglongsor	2.33	4
6	Banaran	1.76	3
7	Winong	3.98	7
8	Sukorejo	1.76	3
9	Jambu	5.86	10
10	Nglinggis	5.33	9
11	Gading	3.17	6
12	Pucanganak	5.02	9
13	Dermosari	6.24	11
14	Tegaren	5.22	9
15	Prambon	1.60	3
	Jumlah	56.56	100

Sumber: Profil Desa

Tabel 2.1 Jumlah Dusun, Rukun Warga, dan Rukun Tetangga, 2019

No	Desa	Dusun	Rukun Warga (RW)	Rukun Tetangga (RT)
(1)	(2)	(3)	(4)	(5)
1	Masaran	3	7	16
2	Sengon	3	4	22
3	Sumurup	4	12	39
4	Srabah	3	4	13
5	Depok	4	11	30
6	Surenlor	3	7	20
7	Dompyong	4	10	35
8	Botoputih	5	9	27
Jumlah		29	64	202
	2019	29	64	202
	2018	29	64	202
	2017	29	64	202
	2016	29	64	202
	2015	29	64	202
	2014	29	64	202

Sumber : Kantor Kec.Bendungan Bag. Pemerintahan

**Tabel 2.2 Jumlah Perangkat Desa
2019**

No	Desa	Jumlah Perangkat
(1)	(2)	(3)
1	Masaran	11
2	Sengon	12
3	Sumurup	13
4	Srabah	11
5	Depok	12
6	Surenlor	11
7	Dompyong	12
8	Botoputih	15
Jumlah		97
	2019	97
	2018	97
	2017	97
	2016	97
	2015	97
	2014	97

Sumber : Kantor Kec.Bendungan Bag. Pemerintahan

Tabel 2.3 Banyaknya Perangkat Desa Menurut Jabatan per Desa Tahun 2019

No	Desa	Kepala Desa	Sekdes	KASI		
				Pemerintahan	Kesejahteraan	Pelayanan
(1)	(2)	(3)	(4)			
1	Masaran	1	1	1	1	1
2	Sengon	1	1	1	1	1
3	Sumurup	1	1	1	1	1
4	Srabah	1	1	1	1	1
5	Depok	1	1	1	1	1
6	Surenlor	1	1	1	1	1
7	Dompyong	1	1	1	1	1
8	Botoputih	1	1	1	1	1
Jumlah		8	8	8	8	8
2019		8	8	8	8	8
2018		8	8	8	8	8
2017		8	8	8	8	8
2016		8	8	8	8	8
2015		8	8	8	8	8
2014		8	8	8	8	8

Sumber : Kantor Kec.Bendungan Bag. Pemerintahan

Lanjutan Tabel 2.3

No	Desa	KAUR			Staf	Kasun
		Keuangan	Umum	Perencanaan		
(1)	(2)	(3)	(4)	(5)	(6)	(7)
1	Masaran	1	1	1	0	3
2	Sengon	1	1	1	1	3
3	Sumurup	1	1	1	1	4
4	Srabah	1	1	1	0	3
5	Depok	1	1	1	0	4
6	Surenlor	1	1	1	0	3
7	Dompyong	1	1	1	0	4
8	Botoputih	1	1	1	2	5
Jumlah		8	8	8	4	29
	2019	8	8	8	4	29
	2018	8	8	8	4	29
	2017	8	8	8	4	29
	2016	8	8	8	4	29
	2015	8	8	8	4	29
	2014	8	8	8	4	29

Sumber : Kantor Kec.Bendungan Bag. Pemerintahan

**Tabel 2.4 Luas Bengkok Pamong/ Perangkat Desa
Menurut Desa dan Jenis Tanah, Tahun 2019**

No	Desa	Luas Bengkok (Ha)		Jumlah
		Tanah Sawah	Tanah Kering	
(1)	(2)	(3)	(4)	(5)
1	Masaran	0.45	0.02	0.47
2	Sengon	0	0	0
3	Sumurup	0	1.75	1.75
4	Srabah	0	0	0
5	Depok	2	0.64	2.64
6	Surenlor	8	1.11	9.11
7	Dompyong	0.495	0	0.495
8	Botoputih	0	0	0
Jumlah		10.945	3.52	14.465

Sumber : Kantor Kec.Bendungan Bag. Pemerintahan

**Tabel 2.5 Potensi Linmas per Desa Menurut Pendidikan
2019**

No	Desa	Potensi Linmas	Pendidikan		Lat. Dasar	Belum Terlatih
			Lat. Penang. Bencana	Suskalak		
(1)	(2)	(3)	(4)	(5)	(6)	(7)
1	Masaran	34	5	4	0	0
2	Sengon	31	0	0	0	0
3	Sumurup	41	1	0	0	0
4	Srabah	30	17	4	0	0
5	Depok	40	3	5	0	0
6	Surenlor	30	0	3	0	0
7	Dompyong	35	1	0	0	0
8	Botoputih	40	0	0	0	0
Jumlah		281	27	16	-	-

Sumber : Kantor Kec.Bendungan Bagian Kamtib

**Tabel 2.6 Potensi Rakyat Terlatih Menurut Latihan Dasar
2019**

No	Desa	Linmas	Kamra	Wanra	Jumlah
(1)	(2)	(3)	(4)	(5)	(6)
1	Masaran	34	0	0	34
2	Sengon	31	0	0	31
3	Sumurup	41	0	0	41
4	Srabah	30	0	0	30
5	Depok	40	0	0	40
6	Surenlor	30	0	0	30
7	Dompyong	35	0	0	35
8	Botoputih	40	0	0	40
Jumlah		281	-	-	281

Sumber : Kantor Kec.Bendungan Bagian Kamtib

Tabel 2.7 Jumlah Pemilih Terdaftar dan Suara Yang Masuk Pemilu Legislatif 2019 Anggota DPRD Provinsi Jatim Dirinci Menurut Desa

No	Desa	Pemilih Terdaftar	Jumlah Suara Yang Masuk	Persentase (%)	Jumlah TPS
(1)	(2)	(3)	(4)	(5)	(6)
1	Masaran	1,891	1,509	79.80	10
2	Sengon	1,603	1,291	80.54	7
3	Sumurup	4,727	3,712	78.53	20
4	Srabah	1,792	1,447	80.75	11
5	Depok	3,481	2,816	80.90	16
6	Surenlor	2,489	2,047	82.24	10
7	Dompyong	2,767	2,304	83.27	13
8	Botoputih	3,309	2,925	88.40	14
Jumlah		22,059	18,051		101

Sumber : PPK Kec.Bendungan

**Tabel 2.8 Jumlah Suara Yang Sah Pemilu Legislatif 2019 Anggota DPRD Provinsi
Jatim, Dirinci Menurut Desa.**

No	Desa	NASDEM	PKB	PKS	PDI P	GOLKAR	GERINDRA
(1)	(2)	(3)	(4)	(5)	(6)	(7)	(8)
1	Masaran	31	136	55	308	164	77
2	Sengon	1	238	8	130	314	14
3	Sumurup	130	485	253	682	522	152
4	Srabah	28	106	144	282	324	24
5	Depok	13	258	583	215	142	183
6	Surenlor	12	229	191	267	315	41
7	Dompyong	28	348	58	612	327	80
8	Botoputih	22	247	58	449	1,220	132
Jumlah		265	2,047	1,350	2,945	3,328	703

Sumber : PPK Kec.Bendungan

Lanjutan Tabel 2.8

No	Desa	DEMOK	PAN	PPP	HANURA	PBB	PKPI	4 Partai lainnya	Jumlah
(1)	(2)	(3)	(4)	(5)	(6)	(7)	(8)	(9)	(10)
1	Masaran	47	6	15	0	4	2	52	897
2	Sengon	61	16	4	0	0	0	13	799
3	Sumurup	126	25	16	5	3	1	82	2,482
4	Srabah	55	37	4	0	0	0	44	1,048
5	Depok	106	67	102	2	2	3	41	1,717
6	Surenlor	61	39	18	0	1	1	66	1,241
7	Dompyong	52	32	24	26	1	2	111	1,701
8	Botoputih	13	42	10	5	0	1	114	2,313
Jumlah		521	264	193	38	11	10	523	12,198

Sumber : PPK Kec.Bendungan

Tabel 2.9 Jumlah Pemilih Terdaftar dan Suara Yang Masuk Pemilu Presiden 2019 Dirinci Menurut Desa

No	Desa	Pemilih Terdaftar	Jumlah Suara Yang Masuk	Persentase (%)	Jumlah TPS
(1)	(2)	(3)	(4)	(5)	(6)
1	Masaran	1,891	1509	78.80	10
2	Sengon	1,603	1291	80.54	7
3	Sumurup	4,727	3712	78.53	20
4	Srabah	1,792	1447	80.75	11
5	Depok	3,481	2819	80.98	16
6	Surenlor	2,489	2047	82.24	10
7	Dompyong	2,767	2304	83.27	13
8	Botoputih	3,309	2925	88.80	14
Jumlah		22,059	18,054	81.84	101

Sumber : PPK Kec.Bendungan

Tabel 2.10 Jumlah Suara Yang Sah Pemilu Presiden 2019 Dirinci Menurut Desa

No	Desa	(01) Ir. H Joko Widodo - Prof. Dr. (HC) KH. Ma'ruf Amin	(02) H. Prabowo Subianto - H. Sandiaga Salahudin Uno
(1)	(2)	(3)	(4)
1	Masaran	976	415
2	Sengon	1,008	234
3	Sumurup	2,722	881
4	Srabah	1,156	258
5	Depok	1,709	974
6	Surenlor	1,486	476
7	Dompyong	1,940	265
8	Botoputih	2,589	276
Jumlah		13,586	3,779

Sumber : PPK Kec.Bendungan

Tabel 2.11 Jumlah Pemilih Terdaftar dan Suara Yang Masuk Pilkada Kab.Trenggalek 2015 Dirinci Menurut Desa

No	Desa	Pemilih Terdaftar	Jumlah Suara Yang Masuk	Persentase	Jumlah TPS
(1)	(2)	(3)	(4)	(5)	(6)
1	Masaran	1,898	1,313	69.18	4
2	Sengon	1,560	990	63.46	4
3	Sumurup	4,676	3,119	66.70	11
4	Srabah	1,775	1,210	68.17	4
5	Depok	3,310	2,256	68.16	10
6	Surenlor	2,452	1,840	75.04	6
7	Dompyong	2,786	2,180	78.25	7
8	Botoputih	3,299	2,713	82.24	9
Jumlah		21,756	15,621	71.80	55

Sumber : PPK Kec.Bendungan

**Tabel 2.12 Jumlah Pemilih Terdaftar dan Suara Yang Sah Pilkada Kab.Trenggalek 2015
Dirinci Menurut Desa**

No	Desa	Kholiq-Handoko	Emil-Arifin
(1)	(2)	(3)	(4)
1	Masaran	379	930
2	Sengon	82	901
3	Sumurup	254	2,844
4	Srabah	149	1,050
5	Depok	589	1,644
6	Surenlor	303	1,517
7	Dompyong	294	1,852
8	Botoputih	141	2,557
Jumlah		2,191	13,295

Sumber : PPK Kec.Bendungan

Tabel 2.13 Jumlah Pemilih Terdaftar dan Suara Yang Masuk Pemilu Legislatif 2019 Anggota DPRD Kabupaten Trenggalek Dirinci Menurut Desa

No	Desa	Pemilih Terdaftar	Jumlah Suara Yang Masuk	Persentase (%)	Jumlah TPS
(1)	(2)	(3)	(4)	(5)	(6)
1	Masaran	1,891	1,509	79.80	10
2	Sengon	1,603	1,291	80.54	7
3	Sumurup	4,727	3,712	78.53	20
4	Srabah	1,792	1,448	80.75	11
5	Depok	3,481	2,813	80.90	16
6	Surenlor	2,489	2,047	82.24	10
7	Dompyong	2,767	2,304	83.27	13
8	Botoputih	3,309	2,925	88.40	14
Jumlah		22,059	18,049		101

Sumber : PPK Kec.Bendungan

Tabel 2.14 Jumlah Suara Yang Sah Pemilu Legislatif 2019 Anggota DPRD Kabupaten Trenggalek, Dirinci Menurut Desa.

No	Desa	NASDEM	PKB	PKS	PDI P	GOLKAR	GERINDR
(1)	(2)	(3)	(4)	(5)	(6)	(7)	(8)
1	Masaran	5	231	164	405	341	87
2	Sengon	0	252	21	266	502	15
3	Sumurup	62	566	676	1,017	562	174
4	Srabah	11	116	333	306	453	12
5	Depok	5	320	1,310	214	73	47
6	Surenlor	8	211	847	139	365	27
7	Dompyong	20	357	159	657	604	24
8	Botoputih	6	149	142	218	1,916	180
Jumlah		117	2,202	3,652	3,222	4,816	566

Sumber : PPK Kec.Bendungan

Lanjutan Tabel 2.14

No	Desa	DEMOK	PAN	PPP	HANU	PBB	PKPI	4 Partai lainnya	Jumlah
(1)	(2)	(3)	(4)	(5)	(6)	(7)	(8)	(9)	(10)
1	Masaran	86	15	21	0	2	1	35	1,393
2	Sengon	120	7	8	0	0	0	31	1,222
3	Sumurup	282	9	78	12	2	0	28	3,468
4	Srabah	76	35	4	1	1	0	14	1,362
5	Depok	230	134	227	18	0	0	16	2,594
6	Surenlor	110	135	22	0	0	0	20	1,884
7	Dompyong	30	74	38	78	0	0	56	2,097
8	Botoputih	4	57	3	26	0	1	59	2,761
Jumlah		938	466	401	135	5	2	259	16,781

Sumber : PPK Kec.Bendungan

Tabel 2.15 Jumlah Pemilih Terdaftar dan Suara Yang Masuk Pemilu Gubernur dan Wakil Gubernur Tahun 2018 Dirinci Menurut Desa

No	Desa	Pemilih Terdaftar	Jumlah Suara Yang Masuk	Persentase	Jumlah TPS
(1)	(2)	(3)	(4)	(5)	(6)
1	Masaran	1,864	1,087	58.32	4
2	Sengon	1,585	1,058	66.75	4
3	Sumurup	4,623	2,729	59.03	10
4	Srabah	1,777	1,268	71.36	4
5	Depok	3,355	2,120	63.19	8
6	Surenlor	2,479	1,758	70.92	6
7	Dompyong	2,740	1,969	71.86	6
8	Botoputih	3,232	2,336	72.28	9
Jumlah		21,655	14,325		51

Sumber : Model DA1-KWK KPU. <https://kpu-trenggalekkab.go.id>

Tabel 2.16 Jumlah Suara Yang Sah Pemilu Gubernur dan Wakil Gubernur Tahun 2018 Dirinci Menurut Desa

No	Desa	Khofifah Indar P - Emil Dardak	Saifullah Yusuf - Puti Guntur Soekarno	Jumlah
(1)	(2)	(3)	(4)	(5)
1	Masaran	769	298	1,067
2	Sengon	774	270	1,044
3	Sumurup	1,996	697	2,693
4	Srabah	1,016	230	1,246
5	Depok	1,525	564	2,089
6	Surenlor	1,285	453	1,738
7	Dompyong	1,460	476	1,936
8	Botoputih	1,605	688	2,293
Jumlah		10,430	3,676	14,106

Sumber : Model DA1-KWK KPU. <https://kpu-trenggalekkab.go.id>

<https://trenggalekkab.bps.go.id>

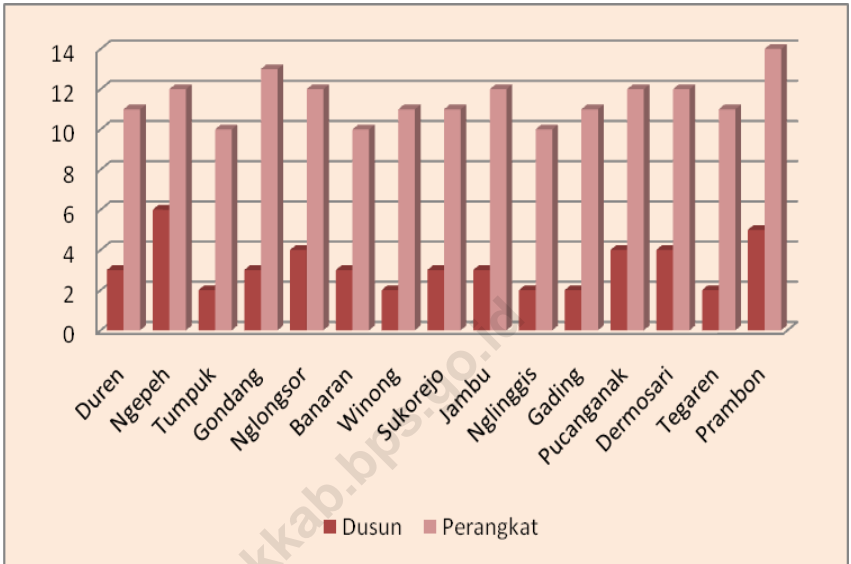


2

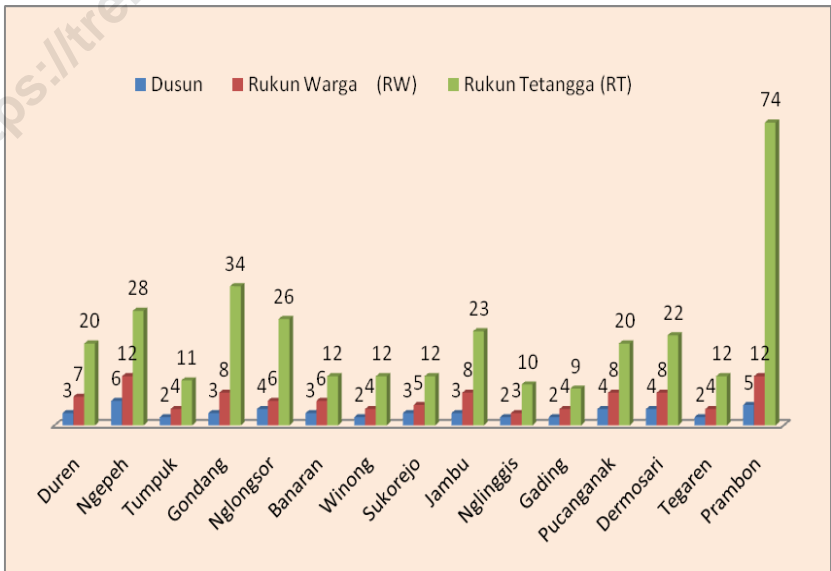
Pemerintahan

Government

Grafik 3. Jumlah Dusun Dan Perangkat di Kecamatan Tugu, 2019



Grafik 4. Jumlah Dusun, RW dan RT di Kecamatan Tugu, 2019



Tabel 2.1 Jumlah Dusun, Rukun Warga, dan Rukun Tetangga, 2019

No	Desa	Dusun	Rukun Warga (RW)	Rukun Tetangga (RT)
(1)	(2)	(3)	(4)	(5)
1	Duren	3	7	20
2	Ngepeh	4	12	28
3	Tumpuk	2	4	11
4	Gondang	5	8	34
5	Nglongsor	4	6	26
6	Banaran	3	6	12
7	Winong	3	4	12
8	Sukorejo	3	5	12
9	Jambu	5	8	23
10	Nglinggis	2	3	10
11	Gading	3	4	9
12	Pucanganak	4	8	20
13	Dermosari	4	8	22
14	Tegaren	3	4	12
15	Prambon	6	12	74
Jumlah		54	99	325

Sumber: Profil Desa

**Tabel 2.2 Jumlah Perangkat Desa
2019**

No	Desa	2017	2018	2019
(1)	(2)	(3)	(4)	(5)
1	Duren	11	11	11
2	Ngepeh	12	12	12
3	Tumpuk	10	10	10
4	Gondang	13	13	13
5	Nglongsor	12	12	12
6	Banaran	10	10	10
7	Winong	11	11	11
8	Sukorejo	11	11	11
9	Jambu	12	12	12
10	Nglinggis	10	10	10
11	Gading	11	11	11
12	Pucanganak	12	12	12
13	Dermosari	12	12	12
14	Tegaren	11	11	11
15	Prambon	14	14	14
Jumlah		172	172	172

Sumber : Kantor Profil Desa

Tabel 2.3 Banyaknya Perangkat Desa Menurut Jabatan per Desa Tahun 2019

No	Desa	Kepala Desa	Sekdes	Kaur	Kasi	Kasun	Staf	jumlah
(1)	(2)	(3)	(4)	(5)	(6)	(7)	(8)	(9)
1	Duren	1	1	3	3	3		11
2	Ngepeh	1	1	3	3	4		12
3	Tumpuk	1	1	3	3	2		10
4	Gondang	1	1	3	3	5		13
5	Nglongsor	1	1	3	3	4	1	12
6	Banaran	1	1	2	3	3		10
7	Winong	1	1	3	3	3		11
8	Sukorejo	1	1	3	3	3		11
9	Jambu	1	1	2	3	5		12
10	Nglinggis	1	1	3	3	2		10
11	Gading	1	1	3	3	3		11
12	Pucanganak	1	1	3	3	4		12
13	Dermosari	1	1	3	3	4		12
14	Tegaren	1	1	3	3	3		11
15	Prambon	1	1	3	3	6	1	14
Jumlah		15	15	43	45	54	2	172

Sum Profil Desa

**Tabel 2.4 Potensi Hansip per Desa Menurut Pendidikan
2019**

No	Desa	Potensi Hansip	Pendidikan		Lat. Dasar	Belum Terlatih
			Lat. Penang. Bencana	Suskalak		
(1)	(2)	(3)	(4)	(5)	(6)	(7)
1	Duren	31	31		-	
2	Ngepeh	31	31		-	
3	Tumpuk	31	31		-	
4	Gondang	34	34		-	
5	Nglongsor	31	31		-	
6	Banaran	30	30		-	
7	Winong	21	21		-	
8	Sukorejo	22	31		-	
9	Jambu	32	32		-	
10	Nglinggis	31	31		-	
11	Gading	39	39		-	
12	Pucanganak	37	37		-	
13	Dermosari	25	25		-	
14	Tegaren	32	32		-	
15	Prambon	60	60		-	
Jumlah		487	496			

Sum Profil Desa

**Tabel 2.5 Potensi Rakyat Terlatih Menurut Latihan Dasar
2019**

No	Desa	Hansip	Kamra	Wanra	Jumlah
(1)	(2)	(3)	(4)	(5)	(6)
1	Duren	31	31	31	93
2	Ngepeh	31	31	31	93
3	Tumpuk	31	31	31	93
4	Gondang	34	34	34	102
5	Nglongsor	31	31	31	93
6	Banaran	30	30	30	90
7	Winong	21	21	21	63
8	Sukorejo	31	31	31	93
9	Jambu	32	32	32	96
10	Nglinggis	31	31	31	93
11	Gading	39	39	39	117
12	Pucanganak	37	37	37	111
13	Dermosari	25	25	25	75
14	Tegaren	32	32	32	96
15	Prambon	60	60	60	180
Jumlah		496	496	496	1,488

Sumt Profil Desa

Tabel 2.6 Jumlah Pemilih Terdaftar dan Suara Yang Masuk Pemilu Legislatif 2019 Dirinci Menurut Desa

No	Desa	Pemilih Terdaftar	Jumlah TPS
(1)	(2)	(3)	(6)
1	Duren	2,279	9
2	Ngepeh	3,023	13
3	Tumpuk	1,704	7
4	Gondang	4,178	18
5	Nglongsor	3,641	15
6	Banaran	1,563	6
7	Winong	1,837	7
8	Sukorejo	1,492	6
9	Jambu	3,141	13
10	Nglinggis	1,724	8
11	Gading	1,062	5
12	Pucanganak	2,786	10
13	Dermosari	2,183	10
14	Tegaren	1,313	6
15	Prambon	6,960	28
Jumlah		38,886	161

Sumt <https://pemilu2019.kpu.go.id/#/ppwp/hitung-suara/>

**Tabel 2.7 Jumlah Suara Pemilu Legislatif 2019 DPRD Kabupaten
Trenggalek Di Kec. Tugu Dirinci Menurut Partai**

No	Nama Partai	Jumlah Suara Sah
(1)	(2)	(3)
1	PKB	3418
2	GERINDRA	3925
3	PDIP	4900
4	GOLKAR	463
5	NASDEM	919
6	GARUDA	42
7	BERKARYA	74
8	PKS	2000
9	PERINDO	477
10	PPP	106
14	PSI	172
15	PAN	4037
16	HANURA	7149
17	DEMOKRAT	1107
18	PBB	46
19	PKPI	13
Jumlah		28,848

Sumber <https://pemilu2019.kpu.go.id/#/ppwp/hitung-suara/>

**Tabel 2.8 Jumlah Pemilih Terdaftar dan Suara Yang Masuk Pemilu Presiden 2019
Dirinci Menurut Desa**

No	Desa	Pemilih Terdaftar	Jumlah Suara Yang Masuk	Persentase	Jumlah TPS
(1)	(2)	(3)	(4)	(5)	(6)
1	Duren	2280	1813	125.76	9
2	Ngepeh	3,137	2,431	129.04	13
3	Tumpuk	1,704	1,392	122.41	7
4	Gondang	4,715	3,794	124.28	18
5	Nglongsor	3,329	2,547	130.70	15
6	Banaran	1,581	1,075	147.07	6
7	Winong	1,737	1,242	139.86	7
8	Sukorejo	1,440	1,003	143.57	6
9	Jambu	3,187	2,235	142.60	13
10	Nglinggis	1,487	1,089	136.55	8
11	Gading	1,051	742	141.64	5
12	Pucanganak	2,702	1,833	147.41	10
13	Dermosari	2237	1,579	141.67	10
14	Tegaren	1275	871	146.38	6
15	Prambon	7132	4,536	157.23	28
Jumlah		38,994	28,182	2,076	161

Sumber: <https://pemilu2019.kpu.go.id/#/ppwp/hitung-suara/>

Tabel 2.9 Jumlah Suara Yang Sah Pemilu Presiden 2019 Dirinci Menurut Desa

No	Desa	Jokowi-Ma'ruf Amin	Prabowo-Sandi
(1)	(2)	(3)	(4)
1	Duren	1,124	646
2	Ngepeh	1,720	665
3	Tumpuk	577	774
4	Gondang	2,852	903
5	Nglongsor	1,834	929
6	Banaran	811	346
7	Winong	972	379
8	Sukorejo	967	638
9	Jambu	1,587	827
10	Nglinggis	1,122	396
11	Gading	396	398
12	Pucanganak	1,331	585
13	Dermosari	1,078	635
14	Tegaren	353	620
15	Prambon	4,710	1,520
Jumlah		21,434	10,261

Sumber: <https://pemilu2019.kpu.go.id/#/ppwp/hitung-suara/>

Tabel 2.10 Jumlah Pemilih Terdaftar dan Suara Yang Masuk Pemilu Gubernur dan Wakil Gubernur Tahun 2018 Dirinci Menurut Desa

No	Desa	Pemilih Terdaftar	Jumlah Suara Yang Masuk	Persentase	Jumlah TPS
(1)	(2)	(3)	(4)	(5)	(6)
1	Banaran	1,555	905	58.20	3
2	Dermosari	2,156	1,508	69.94	4
3	Duren	2,248	1,572	69.93	5
4	Gading	1,048	743	70.90	3
5	Gondang	4,620	3,251	70.37	9
6	Jambu	3,256	2,130	65.42	6
7	Ngepeh	3,143	2,146	68.28	6
8	Nglinggis	1,656	1,154	69.69	4
9	Nglongsor	3,562	2,526	70.92	7
10	Prambon	6,900	4,440	64.35	14
11	Pucanganak	2,592	1,858	71.68	6
12	Sukorejo	1,479	1,005	67.95	3
13	Tegaren	1,310	865	66.03	3
14	Tumpuk	1,667	1,240	74.39	3
15	Winong	1,777	1,187	66.80	4
Jumlah		38,969	26,530	1,025	80

Sumber : Model DA1-KWK KPU. <https://kpu-trenggalekkab.go.id>

Tabel 2.11 Jumlah Suara Yang Sah Pemilu Gubernur dan Wakil Gubernur Tahun 2018 Dirinci Menurut Desa

No	Desa	Khofifah Indar P - Emil Dardak	Saifullah Yusuf - Puti Guntur Soekarno
(1)	(2)	(3)	(4)
1	Banaran	579	304
2	Dermosari	941	536
3	Duren	990	566
4	Gading	576	150
5	Gondang	2057	1145
6	Jambu	1533	546
7	Ngepeh	1463	639
8	Nglinggis	867	274
9	Nglongsor	1596	851
10	Prambon	3248	1081
11	Pucanganak	1261	554
12	Sukorejo	720	261
13	Tegaren	624	212
14	Tumpuk	668	518
15	Winong	816	348
Jumlah		17,939	7,985

Sumber : Model DA1-KWK KPU. <https://kpu-trenggalekkab.go.id>

<https://trenggalekkab.bps.go.id>

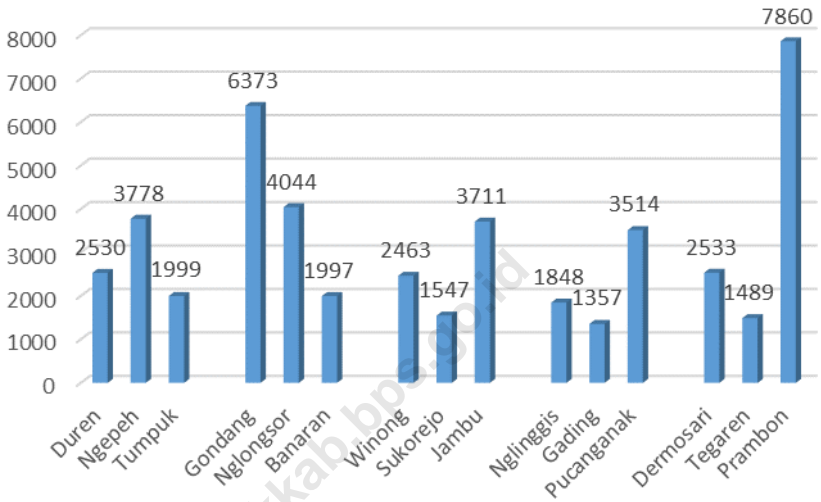


3

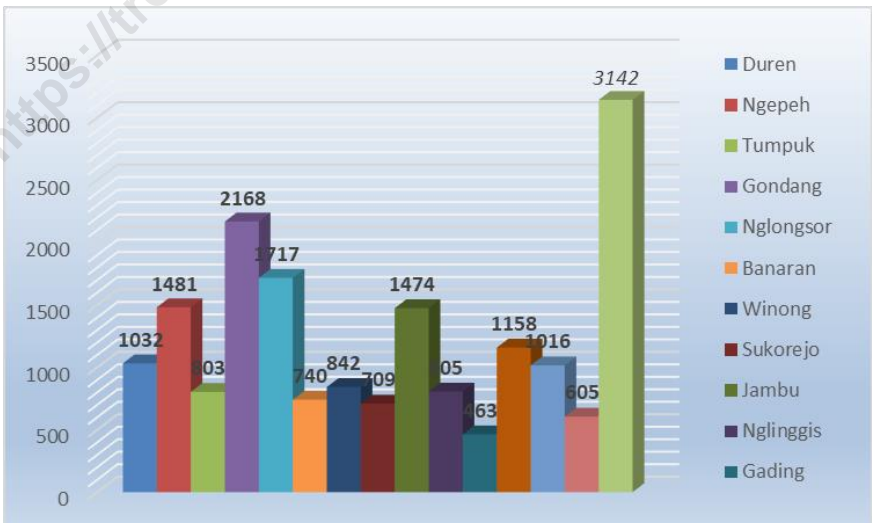
Penduduk

Population

Grafik 5. Jumlah Penduduk per Desa, 2019



Grafik 6. Jumlah keluarga Menurut Desa, 2019



Tabel 3.1 Jumlah Penduduk Menurut Jenis Kelamin, dan Sex Ratio per Desa, 2019

No	Desa	Penduduk		Sex Ratio
		Laki-laki	Perempuan	
(1)	(2)	(4)	(5)	(6)
1	Duren	1,228	1,302	94.32
2	Ngepeh	1,840	1,938	94.94
3	Tumpuk	931	1,068	87.17
4	Gondang	3,215	3,158	101.80
5	Nglongsor	1,972	2,072	95.17
6	Banaran	971	1,026	94.64
7	Winong	1,200	1,263	95.01
8	Sukorejo	716	831	86.16
9	Jambu	1,790	1,921	93.18
10	Nglinggis	885	963	91.90
11	Gading	692	665	104.06
12	Pucanganak	1,734	1,780	97.42
13	Dermosari	1,214	1,319	92.04
14	Tegaren	724	765	94.64
15	Prambon	3,877	3,983	97.34
Jumlah		22,989	24,054	105

Sumber : Proyeksi Penduduk

**Tabel 3.2 Luas Desa, Jumlah Penduduk,
Dan Kepadatan Penduduk, 2019**

No	Desa	Luas Desa (km2)	Jumlah Penduduk	Kepadatan Penduduk (Jiwa/km2)
(1)	(2)	(3)	(4)	(5)
1	Duren	6.42	2,530	394
2	Ngepeh	7.38	3,778	512
3	Tumpuk	3.00	1,999	666
4	Gondang	2.84	6,373	2,244
5	Nglongsor	2.33	4,044	1,736
6	Banaran	1.90	1,997	1,051
7	Winong	3.70	2,463	666
8	Sukorejo	1.89	1,547	819
9	Jambu	6.25	3,711	594
10	Nglinggis	5.21	1,848	355
11	Gading	3.17	1,357	428
12	Pucanganak	5.34	3,514	658
13	Dermosari	6.19	2,533	409
14	Tegaren	2.82	1,489	528
15	Prambon	16.28	7,860	483
Jumlah		74.72	47,043	630

Sumber : Proyeksi Penduduk

Tabel 3.3 Penduduk Menurut Kewarganegaraan dan Jenis Kelamin per Desa, 2019

No	Desa	WNI		WNA	
		Laki-laki	Perempuan	Laki-laki	Perempuan
(1)	(2)	(3)	(4)	(5)	(6)
1	Duren	1,228	1,302	-	-
2	Ngepeh	1,840	1,938	-	-
3	Tumpuk	931	1,068	-	-
4	Gondang	3,215	3,158	-	-
5	Nglongsor	1,972	2,072	-	-
6	Banaran	971	1,026	-	-
7	Winong	1,200	1,263	-	-
8	Sukorejo	716	831	-	-
9	Jambu	1,790	1,921	-	-
10	Nglinggis	885	963	-	-
11	Gading	692	665	-	-
12	Pucanganak	1,734	1,780	-	-
13	Dermosari	1,214	1,319	-	-
14	Tegaren	724	765	-	-
15	Prambon	3,877	3,983	-	-
Jumlah		22,989	24,054	-	-

Sumber : Proyeksi Penduduk

**Tabel 3.4 Banyaknya Rumah Tangga Sasaran
per Desa Hasil Pendataan PPLS 2015**

No	Desa	Jumlah Rumah Tangga Sasaran	Jumlah Penduduk Miskin
(1)	(2)	(3)	(4)
1	Duren	380	299
2	Ngepeh	430	706
3	Tumpuk	140	177
4	Gondang	293	716
5	Nglongsor	274	390
6	Banaran	191	161
7	Winong	223	159
8	Sukorejo	196	346
9	Jambu	369	535
10	Nglinggis	190	289
11	Gading	153	189
12	Pucanganak	283	320
13	Dermosari	261	310
14	Tegaren	117	267
15	Prambon	1,009	963
Jumlah		4,509	5,827

Sumber : KSK (BPS)

Tabel 3.5
Jumlah Rumahtangga PPLS 2015 di Kec. Tugu
Menurut Klasifikasi Kemiskinan

Desa	SM	M	HM	RML	Total
(1)	(2)	(3)	(4)	(6)	(5)
1 Duren	55	104	128	141	428
2 Ngepeh	40	108	256	550	954
3 Tumpuk	0	6	32	98	136
4 Gondang	26	73	201	630	930
5 Nglongsor	61	112	170	183	526
6 Banaran	3	13	53	221	290
7 Winong	14	30	119	351	514
8 Sukorejo	5	22	62	104	193
9 Jambu	39	77	188	276	580
10 Nglinggis	45	56	94	39	234
11 Gading	33	44	62	67	206
12 Pucanganak	25	39	111	183	358
13 Dermosari	29	53	129	230	441
14 Tegaren	16	25	61	83	185
15 Prambon	99	194	414	556	1,263
Jumlah	490	956	2,080	3,712	7,238

Sumber : KSK (BPS)

Tabel 3.6
Penduduk Buta Huruf di Kec. Tugu
Hasil Sensus Penduduk 2010

Desa	10-14	15-24	25-44	45-64	65+	Jumlah
(1)	(2)	(3)	(3)	(4)	(5)	(6)
1 Duren			7	34	130	171
2 Ngepeh		4	14	76	192	286
3 Tumpuk		1	3	5	34	43
4 Gondang	1	2	11	35	127	176
5 Nglongsor		1	7	31	120	159
6 Banaran	1	1	5	16	81	104
7 Winong	1	1	4	30	61	97
8 Sukorejo	1	1	3	26	84	115
9 Jambu		1	11	87	137	236
10 Nglinggis	3	2		31	66	104
11 Gading			5	55	120	180
12 Pucanganak		3	7	70	188	268
13 Dermosari	1		7	26	94	128
14 Tegaren		1	5	42	72	120
15 Prambon	1	9	69	440	563	1082
Jumlah	9	22	136	889	1,713	2,769

Sumber : KSK (BPS)

**Tabel 3.7 Jumlah Keluarga Menurut Desa/Kelurahan
di Kecamatan Tugu 2019**

No	Desa	Jumlah Keluarga	Persentase
(1)	(2)	(3)	(4)
1	Duren	1032	6
2	Ngepeh	1481	8
3	Tumpuk	803	4
4	Gondang	2168	12
5	Nglongsor	1717	9
6	Banaran	740	4
7	Winong	842	5
8	Sukorejo	709	4
9	Jambu	1474	8
10	Nglinggis	805	4
11	Gading	463	3
12	Pucanganak	1158	6
13	Dermosari	1016	6
14	Tegaren	605	3
15	Prambon	3142	17
Jumlah		18,155	100

Sumber: Profil Desa

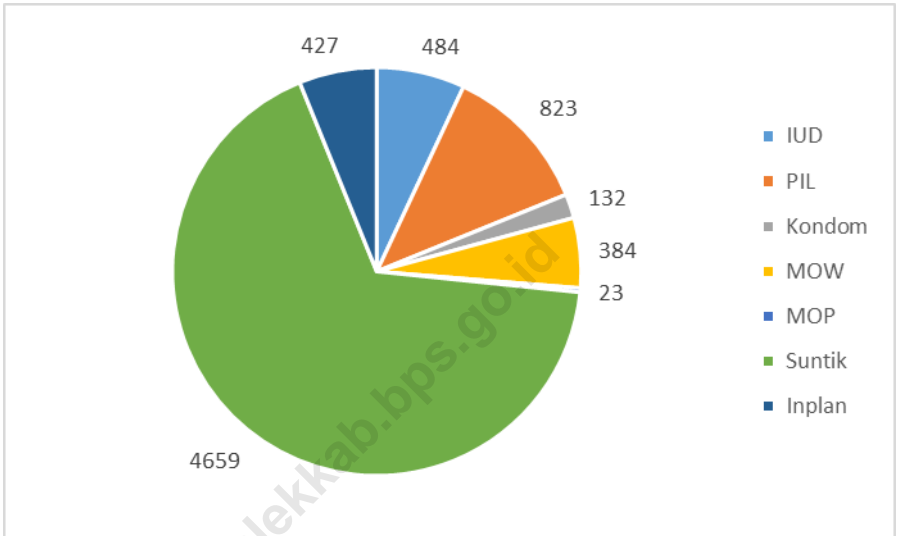
<https://trenggalekkab.bps.go.id>



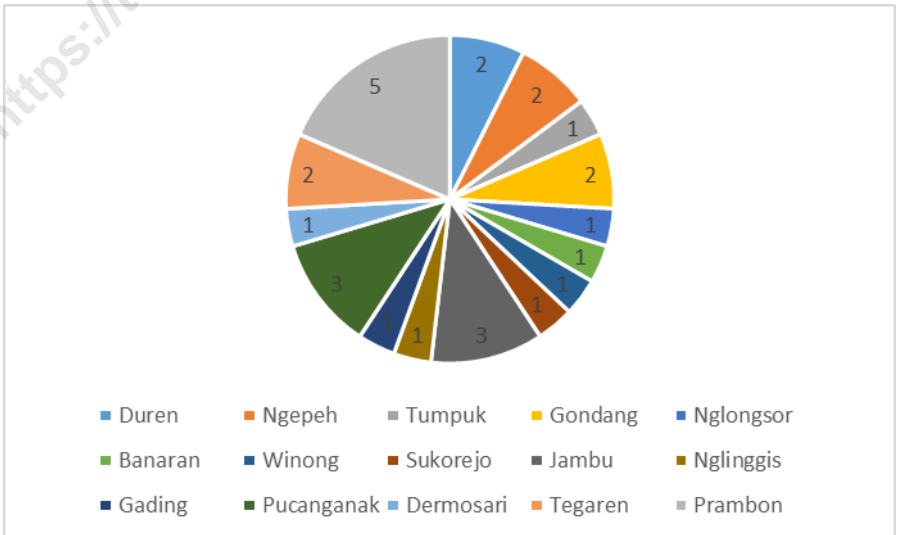
4

Sosial
Social

Grafik 7. Pasangan Usia Subur (PUS) dan Akseptor KB Lestari Menurut Alat Kontrasepsi yang Digunakan, 2019



Grafik 8. Jumlah Sekolah Sekolah Dasar Negeri, 2019



Tabel 4.1 Jumlah Sekolah, Kelas, Murid, dan Guru Taman Kanak-kanak, 2019

No	Desa	Sekolah	Ruang Belajar	Murid	Guru
(1)	(2)	(3)	(4)	(5)	(6)
1	Duren	2	2	40	5
2	Ngepeh	2	3	29	5
3	Tumpuk	1	2	19	2
4	Gondang	2	2	48	6
5	Nglongsor	1	1	21	2
6	Banaran	1	2	23	3
7	Winong	1	1	13	2
8	Sukorejo	1	2	32	5
9	Jambu	3	3	56	7
10	Nglinggis	1	1	27	2
11	Gading	1	2	40	3
12	Pucanganak	3	5	42	5
13	Dermosari	1	1	13	1
14	Tegaren	2	2	39	6
15	Prambon	5	8	131	14
Jumlah		27	37	573	68

Sumber : UDP Kec. Tugu

Tabel 4.2 Jumlah Sekolah, Kelas, Murid, dan Guru Sekolah Dasar, 2019

No	Desa	Sekolah	Ruang Belajar	Murid	Guru
(1)	(2)	(3)	(4)	(5)	(6)
1	Duren	2	12	153	16
2	Ngepeh	2	12	202	16
3	Tumpuk	1	6	78	8
4	Gondang *)	3	25	487	28
5	Nglongsor	2	12	230	16
6	Banaran	1	6	82	8
7	Winong	1	6	104	8
8	Sukorejo	1	6	97	8
9	Jambu	2	12	114	16
10	Nglinggis	1	6	92	7
11	Gading	1	6	88	8
12	Pucanganak	2	12	149	15
13	Dermosari	2	12	89	15
14	Tegaren	2	12	122	16
15	Prambon	5	30	441	40
Jumlah		28	175	2,528	225

Ket *) = Termasuk SDI Al Badar Swasta

Sumber : UDP Kec. Tugu

Tabel 4.3 Jumlah Ruang Belajar Sekolah Dasar Menurut Status, 2019

No	Desa	Jumlah Sekolah	Ruang Belajar			Jumlah
			Asli	Pinjam	Sewa	
(1)	(2)	(3)	(4)	(5)	(6)	(7)
1	Duren	2	12	-	-	12
2	Ngepeh	2	12	-	-	12
3	Tumpuk	1	6	-	-	6
4	Gondang	3	25	-	-	25
5	Nglongsor	2	12	-	-	12
6	Banaran	1	6	-	-	6
7	Winong	1	6	-	-	6
8	Sukorejo	1	6	-	-	6
9	Jambu	2	12	-	-	12
10	Nglinggis	1	6	-	-	6
11	Gading	1	6	-	-	6
12	Pucanganak	2	12	-	-	12
13	Dermosari	2	12	-	-	12
14	Tegaren	2	12	-	-	12
15	Prambon	5	30	-	-	30
Jumlah		28	175	-	-	175

Ket *) = Termasuk SDI Al Badar Swasta

Sumber : UDP Kec. Tugu

Tabel 4.4 Banyaknya Murid Sekolah Dasar Menurut Jenis Kelamin, 2019

No	Desa	Jenis Kelamin		Jumlah
		Laki-laki	Perempuan	
(1)	(2)	(3)	(4)	(5)
1	Duren	77	76	153
2	Ngepeh	99	103	202
3	Tumpuk	47	31	78
4	Gondang *	292	235	527
5	Nglongsor	118	122	240
6	Banaran	43	39	82
7	Winong	50	54	104
8	Sukorejo	45	52	97
9	Jambu	64	50	114
10	Nglinggis	49	43	92
11	Gading	51	37	88
12	Pucanganak	78	71	149
13	Dermosari	43	46	89
14	Tegaren	65	57	122
15	Prambon	204	237	441
Jumlah		1,325	1,253	2,578

Ket *) = Termasuk SDI Al Badar Swasta

Sumber : UDP Kec. Tugu

Tabel 4.5 Rata-rata Murid per Sekolah, Murid per Ruang Belajar, Murid per Guru, dan Guru per Sekolah di Sekolah Dasar, 2019

No	Desa	Murid per Sekolah	Murid per Ruang Belajar	Murid per Guru	Guru per Sekolah
(1)	(2)	(3)	(4)	(5)	(6)
1	Duren	77	13	10	8
2	Ngepeh	101	17	13	8
3	Tumpuk	78	13	10	8
4	Gondang *	162	19	18	9
5	Nglongsor	115	19	14	8
6	Banaran	82	14	10	8
7	Winong	104	17	13	8
8	Sukorejo	97	16	12	8
9	Jambu	57	10	7	8
10	Nglinggis	92	15	13	7
11	Gading	88	15	11	8
12	Pucanganak	75	12	9	8
13	Dermosari	45	7	6	8
14	Tegaren	61	10	8	8
15	Prambon	88	15	11	8
Jumlah		1,322	212	165	120

Ket *) = Termasuk SDI Al Badar Swasta

Sumber : UDP Kec. Tugu

**Tabel 4.6 Jumlah Peserta Ujian Nasional (UN) Sekolah Dasar
2019**

No	Desa	Jumlah Peserta	Lulus	Tidak Lulus
(1)	(2)	(3)	(4)	(5)
1	Duren	22	22	-
2	Ngepeh	39	39	-
3	Tumpuk	8	8	-
4	Gondang *	65	65	-
5	Nglongsor	43	43	-
6	Banaran	20	20	-
7	Winong	15	15	-
8	Sukorejo	11	11	-
9	Jambu	28	28	-
10	Nglinggis	20	20	-
11	Gading	19	19	-
12	Pucanganak	25	25	-
13	Dermosari	38	38	-
14	Tegaren	23	23	-
15	Prambon	88	88	-
Jumlah		464	464	-

Ket *) = Termasuk SDI Al Badar Swasta

Sumber : UDP Kec. Tugu

Tabel 4.7 Banyaknya Sekolah, Ruang Belajar, Murid, dan Guru Sekolah Dasar Menurut Status, 2019

No	Status	Sekolah	Ruang Belajar	Murid	Guru
(1)	(2)	(3)	(4)	(5)	(6)
1.	Negeri	27	162	2,200	213
2.	Swasta	1	13	328	2528
Jumlah		28	175	2,528	225

Ket *) = Termasuk SDI Al Badar Swasta

Sumber : UDP Kec. Tugu

Tabel 4.8 Rata-rata Murid per Sekolah per Ruang Belajar Guru per Sekolah, Murid per Guru di Sekolah Dasar Menurut Status Sekolah, 2019

No	Status	Murid per Sekolah	Murid per Ruang Belajar	Guru per Sekolah	Murid per Guru
(1)	(2)	(3)	(4)	(5)	(6)
1.	Negeri	81	14	8	10
2.	Swasta	328	25	12	27
		409	39	20	37

Ket *) = Termasuk SDI Al Badar Swasta

Sumber : UDP Kec. Tugu

Tabel 4.9 Banyaknya Murid SD Menurut Jenis Kelamin dan Status Sekolah, 2019

No	Status	SD	Banyaknya Murid		
			Laki-laki	Perempuan	Jumlah
(1)	(2)	(3)	(4)	(5)	(6)
1.	Negeri	27	1119	1081	2,200
2.	Swasta	1	116	162	328
Jumlah		28	1,285	1,243	2,528

Ket *) = Termasuk SDI Al Badar Swasta

Sumber : UDP Kec. Tugu

<https://trenggalekkab.bps.go.id>

**Tabel 4.10 Jumlah Guru, Murid di Sekolah RA/ BA
2019**

	Desa	Nama Sekolah	Guru			Murid		
			L	P	Jml	L	P	Jml
(1)	(2)	(3)	(4)	(5)	(6)	(7)	(8)	(9)
1	Duren	-						
2	Ngepeh	-						
3	Tumpuk	RA Jumog	-	4	4	11	10	21
		BA Aisyiyah	-	6	6	28	34	62
4	Gondang	RA Qomarul Hidayah	-	3	3	29	19	48
		AL-Badar	-	4	4	49	35	84
		AL-Jaelani	-	2	2	6	4	10
5	Nglongsor	-						
6	Banaran	-						
7	Winong	-						
8	Sukorejo	-						
9	Jambu	RA Fastabiquil Khoirot	-	4	4	38	34	72
		RA Nurul Hidayah	-	2	2	10	13	23
10	Nglinggis	RA Islamiyah	-	3	3	10	10	20
11	Gading	-	-	-	-	-	-	-
12	Pucanganak	BA Aisyiyah	-	4	4	16	21	37
13	Dermosari	BA Aisyiyah	-	3	3	10	15	25
14	Tegaren	-						0
15	Prambon	RA PUDJI HARJO	-	3	3	10	15	25
Jumlah			-	38	38	217	210	427

Sumber : KPAI Kec. Tugu

Tabel 4.11 Jumlah Guru, Murid, Ruang Belajar di Sekolah MI 2019

(1)	(2)	Nama Sekolah (3)	Guru			Murid			Ruang Belajar (10)
			L (4)	P (5)	Jml (6)	L (7)	P (8)	Jml (9)	
1	Duren	-							
2	Ngepoh	-							
3	Tumpuk	Muhammadiyah	4	7	11	51	75	126	6
		Jumog	4	8	12	30	47	77	6
4	Gondang	Qomarul Hidayah	6	9	15	127	137	264	9
5	Nglongsor	-							
6	Banaran	-							
7	Winong	-							
8	Sukorejo	-							
9	Jambu	Mojo	3	3	6	20	16	36	6
		Fastabiquil Khoirot	2	6	8	80	84	164	6
10	Nglinggis	Islamiyah	3	6	9	20	20	40	6
11	Gading	-							
12	Pucanganak	Muhammadiyah	2	7	9	43	39	82	6
13	Dermosari	Muhammadiyah	4	9	13	63	90	153	6
14	Tegaren	-							
15	Prambon	-							
Jumlah			28	55	83	434	508	942	51

Sumber : KPAI Kec. Tugu

**Tabel 4.12 Jumlah Guru di Sekolah Lanjutan
2019**

No	Status	SMP/MTs	Guru SMP	
			Umum	Kejuruan
(1)	(2)	(3)	(4)	(5)
1.	Negeri	98	98	-
2.	Swasta	43	43	-
Jumlah		141	141	-

Sumber :SMP dan MTs di Kec. Tugu

**Tabel 4.13 Jumlah Rombongan Belajar di Sekolah Lanjutan
Menurut Status Sekolah, 2019**

No	Status	SMP/MTs	Rombel SMP	
			Umum	Kejuruan
(1)	(2)	(3)	(4)	(5)
1.	Negeri	45	45	-
2.	Swasta	21	21	-
Jumlah		66	66	-

Sumber :SMP dan MTs di Kec. Tugu

**Tabel 4.14 Jumlah Sekolah Lanjutan Menurut Status
2019**

No	Status	SMA, MA dan SMK	SMA, MA dan SMK	
			Umum	Kejuruan
(1)	(2)	(3)	(4)	(5)
1.	Negeri	1	1	-
2.	Swasta	3	1	2
Jumlah		4	2	2

Sumber : SMA, MA dan SMK di Kec. Tugu

**Tabel 4.15 Banyaknya Murid di Sekolah Lanjutan
Menurut Status Sekolah, 2019**

No	Status	SMA, MA dan SMK	Murid SMA, MA dan SMK	
			Umum	Kejuruan
(1)	(2)	(3)	(4)	(5)
1.	Negeri	271	271	-
2.	Swasta	418	152	266
Jumlah		689	423	266

Sumber : SMA, MA dan SMK di Kec. Tugu

Tabel 4.16 Jumlah Murid SMP Negeri Menurut Kelas dan Jenis Kelamin, 2019

No	Kelas	Jumlah Rombel	Jenis Kelamin		Jumlah
			Laki-laki	Perempuan	
(1)	(2)	(3)	(4)	(5)	(6)
1	Kelas 7	15	245	208	453
2	Kelas 8	15	232	213	445
3	Kelas 9	15	237	203	440
Jumlah		45	714	624	1,338

Sumber :SMP di Kec. Tugu

Tabel 4.17 Jumlah Murid MTs Swasta Menurut Kelas dan Jenis Kelamin, 2019

No	Kelas	Jumlah Rombel	Jenis Kelamin		Jumlah
			Laki-laki	Perempuan	
(1)	(2)	(3)	(4)	(5)	(6)
1	Kelas 7	7	87	55	142
2	Kelas 8	7	88	73	161
3	Kelas 9	7	72	57	129
Jumlah		21	247	185	432

Sumber : MTs di Kec. Tugu

**Tabel 4.18 Jumlah Peserta Ujian Nasional (UN) SMP
2019**

No	Status	Jumlah Peserta	Lulus	Tidak Lulus
(1)	(2)	(3)	(4)	(5)
1	Negeri	440	440	-
2	Swasta	129	129	-
Jumlah		569	569	-

Sumber : SMP dan MTs di Kec. Tugu

**Tabel 4.19 Jumlah Peserta Ujian Nasional (UN) SMA, MA dan SMK
2019**

No	Status	Jumlah Peserta	Lulus	Tidak Lulus
(1)	(2)	(3)	(4)	(5)
1	Negeri	56	56	-
2	Swasta	125	125	-
Jumlah		181	181	-

Sumber : SMA, SMK dan MA di Kec. Tugu

Tabel 4.20 Rata-rata Murid per Sekolah, Ruang Belajar, Guru, per Sekolah di SMP dan MTs, 2019

No	Status	Murid per Sekolah	Murid per Ruang	Murid per Guru	Guru per Sekolah
(1)	(2)	(3)	(4)	(5)	(6)
1	Negeri	446	30	14	33
2	Swasta	216	21	10	22

Sumber : SMP dan MTs di Kec. Tugu

Tabel 4.21 Jumlah Peserta Ujian Nasional (UN) SMA, MA dan SMK 2019

No	Status	Jumlah Peserta	Laki-laki	Perempuan
(1)	(2)	(3)	(4)	(5)
1	Negeri	56	24	32
2	Swasta	125	67	58
Jumlah		181	91	90

Sumber : SMA, SMK dan MA di Kec. Tugu

Tabel 4.22 Jumlah Madrasah Menurut Tingkat Pendidikan dan Status Sekolah 2019

No.	Status	Ibtidaiyah	Tsanawiyah	Aliyah
(1)	(2)	(3)	(4)	(5)
1.	Negeri	0	0	0
2.	Swasta	9	2	1
Jumlah		9	2	1

Sumber : KPAI Kec. Tugu

<https://trenggalekkab.bps.go.id>

Tabel 4.23 Jumlah Fasilitas Kesehatan

No	Fasilitas	2015	2016	2017	2018	2019
(1)	(2)	(3)	(4)	(5)	(6)	(7)
1.	Rumah Sakit	0	0	0	0	0
2.	Puskesmas	2	2	2	2	2
3.	Puskesmas Pembantu	4	4	4	4	3
4.	BKIA	2	2	2	2	1
5.	Klinik	0	0	0	0	1
6.	Apotik	2	2	2	2	3
7.	Polindes	12	12	12	12	3
8.	Posyandu	74	74	74	74	74

Sumber : Puskesmas Kec.Tugu

Tabel 4.24 Jumlah Tenaga Kesehatan

No	Fasilitas	2015	2016	2017	2018	2019
(1)	(2)	(3)	(4)	(5)	(6)	(7)
1.	Dokter Gigi	1	1	1	2	1
2.	Dokter Umum	4	4	4	7	3
3.	Dokter Spesialis	0	0	0	0	
4.	Penilik Kesehatan	0	0	0	0	
5.	Perawat	34	34	34	42	24
6.	Bidan	24	24	24	24	14
7.	Tenaga Kesehatan / Admistrasi	27	27	27	55	17
8.	Dukun Bayi Terlatih	19	19	19	-	3

Sumber : Puskesmas Tugu dan Pucanganak

Tabel 4.25 Pasangan Usia Subur (PUS) dan Akseptor KB Lestari Menurut Alat Kontrasepsi yang Digunakan, 2019

No.	Uraian	Jumlah
(1)	(2)	(3)
1.	P U S	9,267
2.	Akseptor KB Lestari	6,932
	- IUD	484
	- PIL	823
	- Kondom	132
	- MOW	384
	- MOP	23
	- Suntik	4,659
	- Inplan	427
3.	Persentase R. 2 Terhadap R. 1	74.80

Sumber : PLKB Kec. Tugu

Tabel 4.26 Target dan Realisasi Pencapaian Akseptor KB Baru Menurut Alat Kontrasepsi yang Digunakan, 2019

No	Uraian	IUD	MOW	MOP	KONDOM	Implan	Suntik	PIL	Jumlah
(1)	(2)	(3)	(4)	(5)	(6)	(7)	(8)	(9)	(10)
01.	Target :	-	-	-	-	-	-	-	-
02.	Realisasi per Desa:								
1	Duren	0	1	0	9	0	18	0	28
2	Ngepeh	0	0	0	0	1	30	5	36
3	Tumpuk	1	0	0	0	0	14	0	15
4	Gondang	4	1	0	0	1	32	6	44
5	Nglongsor	0	6	0	0	0	27	4	37
6	Banaran	0	0	0	1	0	16	0	17
7	Winong	1	2	0	0	2	21	0	26
8	Sukorejo	0	0	0	1	0	18	2	21
9	Jambu	0	2	1	13	0	21	4	41
10	Nglingsis	0	2	0	1	0	15	0	18
11	Gading	0	0	0	8	0	11	0	19
12	Pucanganak	0	3	0	17	2	19	0	41
13	Dermosari	7	2	0	11	6	16	0	42
14	Tegaren	0	0	0	6	0	18	0	24
15	Prambon	10	3	0	2	8	52	5	80
	Jumlah	23	22	1	69	20	328	26	489
03	Persentase 2 thd Rin 1.	-	-	-	-	-	-	-	-

Suber : PLKB Kec. Tugu

**Tabel 4.27 Gangguan Kriminalitas Menurut Jenisnya
2019**

No.	Jenis Kriminalitas	Dilaporkan	Diselesaikan
(1)	(2)	(3)	(4)
1.	Pencurian Kayu Hutan	1	1
2.	Pembunuhan	-	-
3.	Pencurian Ringan	-	-
4.	Pencurian Biasa	-	-
5.	Pencurian dalam Keluarga	3	-
6.	Pencurian Dengan Pemberatan	1	-
7.	Penipuan atau penggelapan	-	-
8.	Pembakaran	-	-
9.	Perampasan	-	-
10.	Curanmor	-	-
11.	Miras	3	3
12.	KDRT	-	-
13.	Perjudian	-	-
14.	Kekerasan terhadap anak	-	-
14.	Aborsi	-	-
15.	Penganiayaan	-	-
16.	Lain-lain**	-	-
Jumlah		8	4

Sumber : Polsek Kec. Tugu

Keterangan :

* SP 3 (tersangka gila)

** Perda 3 / 02 (menebang kayu rakyat tanpa ijin)

**Tabel. 4.28 Jumlah Tempat Ibadah
2019**

No.	Desa	Masjid	Mushola	Gereja katholik	Gereja Protestan	Pura	Klenteng
(1)	(2)	(3)	(4)	(5)	(6)	(7)	(8)
1	Duren	8	14	-	-	-	-
2	Ngepeh	12	24	-	-	-	-
3	Tumpuk	14	6	-	-	-	-
4	Gondang	10	37	-	-	-	-
5	Nglongsor	11	18	-	-	-	-
6	Banaran	4	6	-	-	-	-
7	Winong	8	7	-	-	-	-
8	Sukorejo	5	15	-	-	-	-
9	Jambu	22	21	-	-	-	-
10	Nglinggis	6	9	-	-	-	-
11	Gading	6	1	-	-	-	-
12	Pucanganak	14	16	-	-	-	-
13	Dermosari	18	7	-	-	-	-
14	Tegaren	4	7	-	-	-	-
15	Prambon	18	44	-	-	-	-
Jumlah		160	232	-	-	-	-

Sumber : Kantor Urusan Agama (KUA)

Tabel 4.29 Pemanfaatan Pelayanan Kesehatan Menurut Status Bayar per Bulan, 2019

No.	Bulan	Bayar	Gratis		askes
			Kartu Sehat	Lainnya	
(1)	(2)	(3)	(4)	(5)	(6)
1.	Januari	674	2,007	34	131
2.	Pebruari	891	1,897	29	156
3.	Maret	979	1,870	35	125
4.	April	777	1,754	36	78
5.	Mei	608	1,806	24	152
6.	Juni	495	1,371	30	93
7.	Juli	699	1,923	39	129
8.	Agustus	671	1,808	37	130
9.	September	826	2,002	69	114
10.	Oktober	673	1,765	41	138
11.	Nopember	625	1,803	26	129
12.	Desember	686	1,392	19	139
Jumlah		8,604	21,398	419	1,514

Sumber : Puskesmas Tugu

Tabel 4.30 Pemanfaatan Pelayanan Kesehatan Menurut Status Bayar per Bulan, 2019

No.	Bulan	Bayar	Gratis		askes
			Kartu Sehat	Lainnya	
(1)	(2)	(3)	(4)	(5)	(6)
1.	Januari	232	431	0	25
2.	Pebruari	263	441	8	35
3.	Maret	314	200	0	16
4.	April	218	299	8	31
5.	Mei	232	265	6	22
6.	Juni	242	358	2	37
7.	Juli	291	384	5	45
8.	Agustus	218	417	6	66
9.	September	273	413	2	60
10.	Oktober	358	438	4	58
11.	Nopember	317	361	6	40
12.	Desember	326	350	4	51
Jumlah		3,284	4,357	51	486

Sumber : Puskesmas Pucanganak

Tabel 4.31 Pemanfaatan Pelayanan Kesehatan Menurut Jenis Pelayanan dan Jumlah Hari Rawat per Bulan, 2019

No.	Bulan	Jenis Pelayanan				Jumlah Hari Rawat
		Pengobatan	Gigi	Pencegahan	Lainnya	
(1)	(2)	(3)	(4)	(5)	(6)	(7)
1.	Januari	2,250	195	-	434	266
2.	Pebruari	2,269	192	-	512	226
3.	Maret	2,296	163	-	538	286
4.	April	1,986	217	-	392	230
5.	Mei	2,227	0	-	364	222
6.	Juni	1,525	198	-	266	91
7.	Juli	2,013	287	-	413	150
8.	Agustus	2,013	235	-	355	143
9.	September	2,006	330	-	455	160
10.	Oktober	1,975	229	-	418	147
11.	Nopember	1,930	235	-	435	119
12.	Desember	1,758	330	-	458	238
Jumlah		24,248	2,611	-	5,040	2,278

Sumber : Puskesmas Tugu

Tabel 4.32 Pemanfaatan Pelayanan Kesehatan Menurut Jenis Pelayanan dan Jumlah Hari Rawat per Bulan, 2019

No.	Bulan	Jenis Pelayanan				Jumlah Hari Rawat
		Pengobatan	Gigi	Pencegahan	Lainnya	
(1)	(2)	(3)	(4)	(5)	(6)	(7)
1.	Januari	130	-	-	-	256
2.	Pebruari	133	-	-	-	276
3.	Maret	122	-	-	-	257
4.	April	110	-	-	-	247
5.	Mei	79	-	-	-	160
6.	Juni	79	-	-	-	153
7.	Juli	56	-	-	-	155
8.	Agustus	78	-	-	-	154
9.	September	68	-	-	-	138
10.	Oktober	73	-	-	-	164
11.	Nopember	78	-	-	-	178
12.	Desember	68	-	-	-	146
Jumlah		1,074	-	-	-	2,284

Sumber : Puskesmas Pucanganak

Tabel 4.33 Kunjungan Menurut Kelompok Umur per Bulan 2019

No.	Bulan	Kelompok Umur				Total Kunjungan
		<1 th	1-4 th	5-15 th	>15 th	
(1)	(2)	(3)	(4)	(5)	(6)	(7)
1.	Januari	35	131	487	2,193	2,846
2.	Pebruari	40	192	587	2,154	2,973
3.	Maret	43	174	495	2,299	3,011
4.	April	31	162	371	2,031	2,595
5.	Mei	29	150	332	2,080	2,591
6.	Juni	14	79	277	1,619	1,989
7.	Juli	35	148	399	2,211	2,793
8.	Agustus	37	151	426	2,064	2,678
9.	September	37	141	650	2,180	3,008
10.	Oktober	16	131	423	2,047	2,617
11.	Nopember	27	106	379	2,071	2,583
12.	Desember	17	112	347	1,023	1,499
Jumlah		361	1,677	5,173	23,972	31,183

Sumber : Puskesmas Kec. Tugu

Tabel 4.34 Kunjungan Menurut Kelompok Umur per Bulan 2019

No.	Bulan	Kelompok Umur				Total Kunjungan
		<1 th	1-4 th	5-15 th	>15 th	
(1)	(2)	(3)	(4)	(5)	(6)	(7)
1.	Januari	14	12	101	584	71
2.	Pebruari	11	46	409	409	706
3.	Maret	20	30	519	519	774
4.	April	15	45	418	418	705
5.	Mei	10	30	372	372	570
6.	Juni	25	13	393	393	532
7.	Juli	13	23	560	560	694
8.	Agustus	9	25	447	447	651
9.	September	40	39	526	526	762
10.	Oktober	51	40	437	437	834
11.	Nopember	40	59	559	559	818
12.	Desember	49	56	493	493	735
Jumlah		297	418	5,234	5,717	7,852

Sumber : Puskesmas Pucanganak

Tabel 4.35
Petugas Kesehatan Menurut Desa Dan Profesinya
Tahun 2019

Desa	Dokter	Bidan	Mantri Kes/ Perawat	Dukun Pijat	Dukun Bayi	Petugas Kes. Lainnya
(1)	(2)	(3)	(4)	(5)	(6)	(7)
1 Duren	-	1	1	-	1	-
2 Ngepeh	-	1	1	19	1	-
3 Tumpuk	-	1	1	9	1	-
4 Gondang	2	6	15	18	2	-
5 Nglongsor	2	1		16	2	4
6 Banaran	-	1	1	8	1	-
7 Winong	-	1	1	14	1	-
8 Sukorejo	1	1	1	7	-	-
9 Jambu	-	-	-	-	2	-
10 Nglinggis	-	1	1	-	2	-
11 Gading	-	-	1	-	2	-
12 Pucanganak	3	5	8	-	-	8
13 Dermosari	-	1	1	-	-	-
14 Tegaren	-	1	1	-	-	-
15 Prambon	-	2	1	33	6	-
Jumlah	8	24	34	124	21	12

Sumber : Profil Desa

Tabel 4.36
Kelahiran Menurut Desa Dan Penolong Kelahiran
Tahun 2019

Desa	Tempat Kelahiran		Penolong Kelahiran			Jumlah
	R. Bersalin	Bukan Rumah Bersalin	Dokter	Bidan/Perawat	Dukun Bayi	
(1)	(2)	(3)	(4)	(5)	(6)	(7)
1 Duren	12	17	9	20	-	29
2 Ngepeh	14	11	7	18	-	25
3 Tumpuk	9	7	4	12	-	16
4 Gondang	36	12	12	36	-	48
5 Nglongsor	17	6	7	16	-	23
6 Banaran	9	8	5	12	-	17
7 Winong	20	9	5	24	-	29
8 Sukorejo	11	8	4	15	-	19
9 Jambu	22	16	9	29	-	38
10 Nglinggis	11	7	6	12	-	18
11 Gading	16	9	4	21	-	25
12 Pucanganak	29	12	11	30	-	41
13 Dermosari	23	9	6	26	-	32
14 Tegaren	11	7	6	12	-	18
15 Prambon	61	22	16	67	-	83
Jumlah	301	160	111	350	0	461

Sumber : Profil Desa

Tabel 4.37
Fasilitas Kesehatan Menurut Desa dan Jenisnya
Tahun 2019

Desa	Puskesmas/ P.Pembantu	BKIA/ Rumah Bersalin	Polindes/ Poskesdes	Posyandu
(1)	(2)	(3)	(4)	(5)
1 Duren	1	-	1	3
2 Ngepeh	1	-	-	6
3 Tumpuk	1	1	1	3
4 Gondang	1	-	1	6
5 Nglongsor	-	-	-	5
6 Banaran	-	-	1	4
7 Winong	1	-	1	4
8 Sukorejo	-	-	2	3
9 Jambu	1	-	-	7
10 Nglinggis	-	-	1	4
11 Gading	1	-	-	2
12 Pucanganak	1	-	-	5
13 Dermosari	-	-	1	6
14 Tegaren	-	-	1	4
15 Prambon	1	-	1	12
Jumlah	9	1	11	74

Sumber : Profil Desa

Tabel 4.38
Organisasi Kesenian Menurut Desa dan Jenisnya
Tahun 2019

Desa	Jaranan	Reog	Orkes	Berjanjen
(1)	(2)	(3)	(4)	(5)
1 Duren	1	-	-	1
2 Ngepeh	-	-	-	1
3 Tumpuk	1	-	-	1
4 Gondang	1	-	1	1
5 Nglongsor	1	-	1	1
6 Banaran	1	-	-	1
7 Winong	-	-	-	1
8 Sukorejo	-	-	-	1
9 Jambu	1	-	-	1
10 Nglinggis	-	-	-	1
11 Gading	-	-	-	1
12 Pucanganak	-	-	-	1
13 Dermosari	-	-	-	1
14 Tegaren	-	-	-	1
15 Prambon	2	-	1	1
Jumlah	8	0	3	15

Sumber : Profil Desa

Tabel 4.39
Perkumpulan Olah Raga Menurut Desa dan Jenisnya
Tahun 2019

Desa	Sepak Bola	Volly Ball	Silat/ Karate	Bulu Tangkis
(1)	(2)	(3)	(4)	(5)
1 Duren	1	1	-	-
2 Ngepeh	-	-	1	-
3 Tumpuk	-	1	1	-
4 Gondang	-	1	1	-
5 Nglongsor	1	1	1	1
6 Banaran	1	1	1	-
7 Winong	-	-	-	-
8 Sukorejo	-	-	-	-
9 Jambu	1	-	1	-
10 Nglinggis	-	1	1	-
11 Gading	-	1	1	-
12 Pucanganak	1	1	1	-
13 Dermosari	1	-	1	-
14 Tegaren	-	1	1	-
15 Prambon	-	-	1	-
Jumlah	6	9	12	1

Sumber : Profil Desa

Tabel 4.40
Penduduk Menurut Agama yang Dianut
Tahun 2019

Desa	ISLAM	KRISTEN	KHATOLIK	HINDU	BUDHA
(1)	(2)	(3)	(4)	(5)	(6)
1 Duren	2,829	-	-	-	-
2 Ngepeh	3,992	1	-	1	-
3 Tumpuk	2,298	-	-	-	-
4 Gondang	6,240	-	-	-	-
5 Nglongsor	4,698	4	-	-	-
6 Banaran	2,013	5	5	-	-
7 Winong	2,342	-	-	-	-
8 Sukorejo	1,092	5	-	-	-
9 Jambu	4,066	1	-	-	-
10 Nglinggis	2,236	2	-	-	-
11 Gading	1,298	-	-	-	-
12 Pucanganak	3,223	1	-	-	-
13 Dermosari	1,757	6	-	-	-
14 Tegaren	1,653	-	-	-	-
15 Prambon	8,863	-	-	-	-
Jumlah	48,600	25	5	1	-

Sumber : Profil Desa

<https://trenggalekkab.bps.go.id>

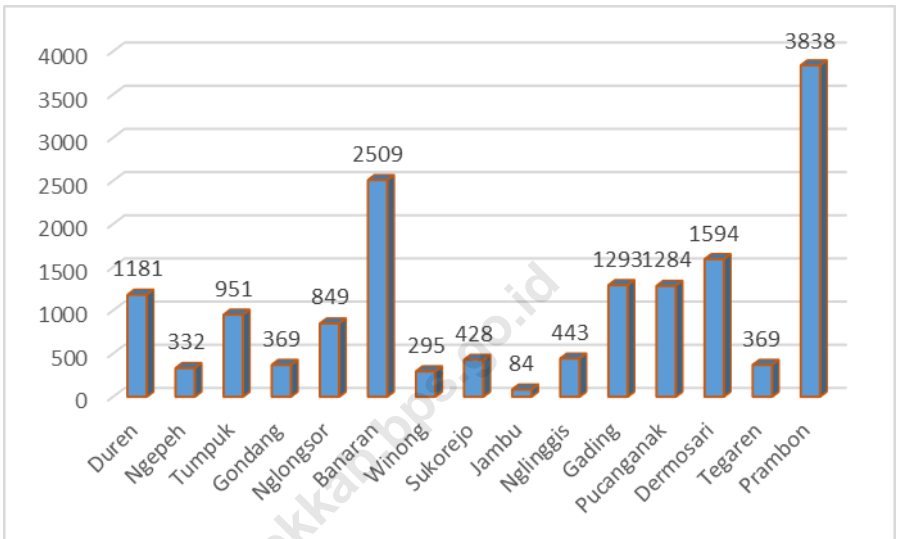
5

Pertanian

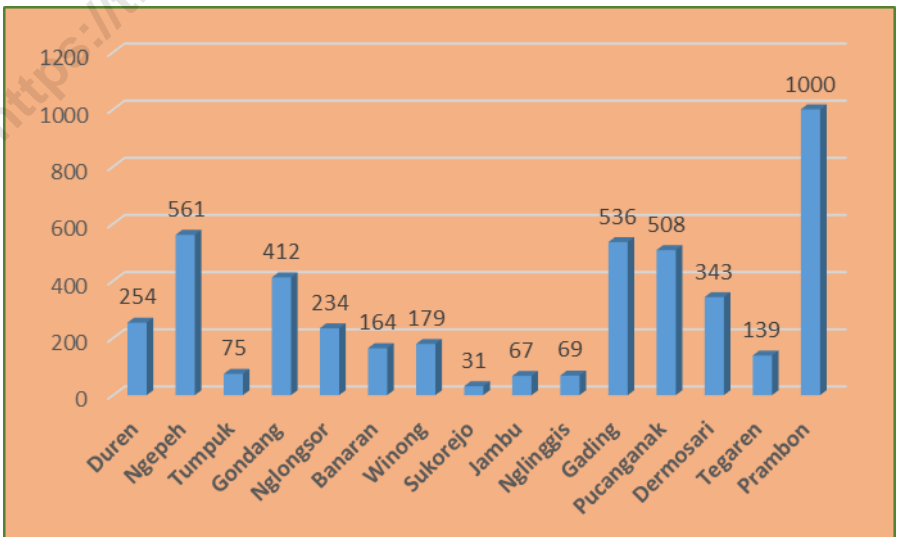
Agricultural



Grafik 9. Populasi Ternak Kambing Per Desa, 2019



Grafik 10. Populasi Ternak Sapi Per Desa, 2019



Tabel 5.1 Luas Tanah Menurut Penggunaan (Ha)

No.	Jenis Tanah	2016	2017	2018	2019
(1)	(2)	(4)	(5)	(6)	(7)
1.	Tanah Sawah	972	972	972	972
2.	Tanah Kering :	6,500	6,500	6,500	6,500
	- Tanah Tegal / Ladang	2,197	2,154	2,154	2,154
	- Tanah Hutan Rakyat	383	383	383	383
	- Tanah Bangunan dan Sekitarnya	1,394	1,437	1,437	1,437
	- Tanah lain-lain	2,526	0	0	0
	- Tanah Hutan Negara	0	2,526	2,526	2,526
	Jumlah	7,472	7,472	7,472	7,472

Sumber : Mantri Tani / Podes

Tabel 5.2 Luas Panen Tanaman Bahan Makanan (Ha)

No	Jenis Tanaman	2016	2017	2018	2019
(1)	(2)	(4)	(5)	(5)	(6)
1.	Padi Sawah	1533	1635	1,726.1	1676
2.	Padi Ladang	160	148	110	263
3.	Jagung	2481	2940	1,573.3	1924
4.	Ubi Kayu	1835	1368	2,460	2,000
5.	Ubi Jalar	-	-	-	-
6.	Kacang Tanah	19	42	21.9	22
7.	Kedelai	600	463	345.6	241
8.	Kacang Hijau	-	-	-	-
Jumlah		6,628	6,596	4,510.8	4,450.0

Sumber : Mantan Kecamatan

Tabel 5.3 Produksi Tanaman Bahan Makanan Per Ha (Kwintal)

No	Jenis Tanaman	Bentuk Produksi	Jumlah (Kwintal)
			2019
(1)	(2)	(3)	(6)
1.	Padi Sawah	Gabah k.panen	103.98
2.	Padi Ladang	Gabah k.panen	3
3.	Jagung	Glondong	235.189
4.	Ubi Kayu	Basah	579.574
5.	Ubi Jalar	Basah	-
6.	Kacang Tanah	Glondong	846
7.	Kedelai	Tangkai	6
8.	Kacang Hijau	Wose	-
Jumlah			1774.303

Sumber : Mantan Kecamatan Tugu

Tabel 5.4 Produksi Sayuran

No	Jenis Sayuran	Jumlah (Kwintal)			
		2016	2017	2018	2019
(1)	(2)	(4)	(5)	(6)	(7)
1.	Kacang Panjang	97	218	242	252
2.	Cabe Rawit	375	240	242	144
3.	Buncis	0	0	0	0
4.	Labu Siam	0	0	0	0
5.	Kentang	0	0	0	0
6.	Petcai/sawi	0	0	0	0
7.	Bawang Putih	0	0	0	0
8.	Bawang Merah	0	0	0	0
9.	Nangka Muda	0	0	0	0
10.	Petai	598	843	3147	714
11.	Bayam	53	10	19	22
12.	Cabai Besar	126	159	105	129
13.	Kangkung	96	46	71	75
14.	Ketimun	627	273	167	116

Sumber : Mantan Kecamatan Tugu

Tabel 5.5 Produksi Buah-buahan (Kwintal)

No	Jenis Buah-buahan	Jumlah (Kwintal)			
		2016	2017	2018	2019
(1)	(2)	(4)	(5)	(6)	(7)
1.	Alpukat	128	359	2,119	2,900
2.	Mangga	427	23	45,600	52,800
3.	Rambutan	126	409	36	37
4.	Jeruk Keprok	0	0	0	0
5.	Jeruk Besar	14	31	51	54
6.	Durian	92	5	117	100
7.	Jambu Air	60	144	60	40
8.	Sawo	75	50	59	675
9.	Pisang	38	35,477	97,782	10,800
10.	Pepaya	1,483	2,828	4,371	5,050
11.	Manggis	1	9,555	2	5
12.	Salak	119	0	14	13
13.	Blimbing	1,196	272	587	780
14.	Jambu Biji	184	94	133	182
15.	Jeruk Siam	24	0	328	370
16.	Nangka	409	290	216	200
17.	Sirsak	311	189	312	325
18.	Anggur	7	0	9	8
19.	Melinjo	467	818	2219	2300
20.	Duku	1	0	1	1

Sumber : Mantan Kecamatan Tugu

Tabel 5.6 Alat-alat Pertanian Yang Masih Dapat Digunakan

No	Jenis Alat	Jumlah			
		2016	2017	2018	2019
(1)	(2)	(3)	(4)	(5)	(6)
1.	Pengolah Tanah				
	- Traktor Roda 2	74	89	94	94
	- Traktor Roda 4	0	2	2	2
2.	Pemberantas Jasad				
	- Hand Spryer	296	315	332	332
	- Emposan	0	0	0	0
3.	Pengolah Padi				
	- Perontok Padi	322	305	311	311
	- Pengereng Padi	0	1	1	1
	- Penggiling Padi	20	18	16	4

Sumber : Mantan Kecamatan

Tabel 5.7 Luas Areal Perkebunan Menurut Jenis Tanaman (Ha)

No	Jenis Tanaman	Luas (Ha)			
		2016	2017	2018	2019
(1)	(2)	(3)	(4)	(5)	(6)
01.	Cenkeh	0	0	0	
02.	Kelapa	0	0	0	
03.	Kopi	0	0	0	
04.	Kapuk Randu	0	0	0	
05.	Vanili	0	0	0	
06.	Kapulogo	0	0	0	
07.	Kencur	1.13	1.13	1.06	0.52
08.	Jahe	0.2	0.2	0.121	0.13
09.	Kunyit	2.64	2.64	1.4651	1.49
10.	Laos	1.49	1.49	1.3087	1.24
Jumlah		5.46	5.46	3.9548	3.38

Sumber : Mantri Tani Kecamatan Tugu

Tabel 5.8 Populasi Ternak per Desa 2019

No	Desa	Ternak Besar			Ternak Kecil	
		Sapi	Kerbau	Kuda	Kambing	Domba
(1)	(2)	(3)	(4)	(5)	(6)	(7)
1	Duren	254	-	-	1,181	-
2	Ngepeh	561	-	-	332	-
3	Tumpuk	75	-	-	951	106
4	Gondang	412	-	-	369	-
5	Nglongsor	234	-	-	849	132
6	Banaran	164	-	-	2,509	-
7	Winong	179	-	-	295	506
8	Sukorejo	31	-	-	428	-
9	Jambu	67	-	-	84	110
10	Nglinggis	69	-	-	443	-
11	Gading	536	-	-	1,293	-
12	Pucanganak	508	-	-	1,284	-
13	Dermosari	343	2	-	1,594	-
14	Tegaren	139	-	-	369	-
15	Prambon	1,000	-	-	3,838	-
Jumlah		4,572	2	0	15,819	854

Sumber : Dinas Peternakan / Mantri Ternak Kecamatan Tugu

Tabel 5.9 Populasi Unggas dan Aneka Ternak per Desa 2019

No	Desa	Ayam Ras	Ayam Buras	Itik	Enthok	Puyuh
(1)	(2)		(4)	(5)	(6)	(7)
1	Duren	-	6,355	-	-	-
2	Ngepeh	-	647	-	-	70,000
3	Tumpuk	-	7,030	-	-	60,000
4	Gondang	-	6,467	-	-	2,000
5	Nglongsor	-	9,138	-	-	-
6	Banaran	-	8,435	-	-	3,500
7	Winong	6,717	6,270	-	-	-
8	Sukorejo	-	6,608	-	-	-
9	Jambu	-	17,012	-	-	-
10	Nglingsis	-	5,624	-	-	3,000
11	Gading	-	7,311	-	-	3,000
12	Pucanganak	707	24,435	-	-	3,500
13	Dermosari	1,768	12,372	-	-	15,000
14	Tegaren	2,475	8,435	-	-	-
15	Prambon	-	25,869	-	-	-
Jumlah		11,667	152,007	0	0	160,000

Sumber : Dinas Peternakan / Mantri Ternak Kecamatan Tugu

**Tabel 5.10 Luas Panen, Produksi Per Sub Round Tanaman Palawija (Ubi Kayu)
Kecamatan Kampak Tahun 2019**

No.	Sub Round	Luas Panen (Ha)	Produksi (Ton)
(1)	(2)	(3)	(4)
01.	Januari s/d April	0	0
02.	Mei s/d Agustus	430	223
03.	September s/d Desember	425	223
Januaris/d Desember		855	446

Sumber : BPS / Dinas Pertanian

Tabel 5.11 Luas Panen, Produksi Per Sub Round Tanaman Palawija (Kedelai) Kecamatan Kampak Tahun 2019

No.	Sub Round	Luas Panen (Ha)	Produksi (Ton)
(1)	(2)	(3)	(4)
01.	Januari s/d April	0	0
02.	Mei s/d Agustus	94	94
03.	September s/d Desember	0	0
Januaris/d Desember		94	94

Tabel 5.12 Luas Panen, Produksi Per Sub Round Tanaman Palawija (Kacang Tanah) Kecamatan Tugu Tahun 2019

No.	Sub Round	Luas Panen (Ha)	Produksi (Ton)
(1)	(2)	(3)	(4)
01.	Januari s/d April	0	0
02.	Mei s/d Agustus	0	0
03.	September s/d Desember	0	0
Januaris/d Desember		0	0

Sumber : BPS / Dinas Pertanian

**Tabel 5.13 Luas Panen, Produksi Per Sub Round Tanaman Padi Ladang
Kecamatan Tugu Tahun 2019**

No.	Sub Round	Luas Panen (Ha)	Produksi (Ton)
(1)	(2)	(3)	(4)
01.	Januari s/d April	0	128
02.	Mei s/d Agustus	0	0
03.	September s/d Desember	97	0
Januaris/d Desember			

**Tabel 5.14 Luas Panen, Produksi Per Sub Round Tanaman Palawija (Jagung)
Kecamatan Tugu Tahun 2019**

No.	Sub Round	Luas Panen (Ha)	Produksi (Ton)
(1)	(2)	(3)	(4)
01.	Januari s/d April	697	337
02.	Mei s/d Agustus	539	749
03.	September s/d Desember	767	1093
Januaris/d Desember		2003	2179

Sumber : BPS / Dinas Pertanian

**Tabel 5.15 Luas Panen, Produksi Per Sub Round Tanaman Padi Sawah
Kecamatan Tugu Tahun 2019**

No.	Sub Round	Luas Panen (Ha)	Produksi (Ton)
(1)	(2)	(3)	(4)
01.	Januari s/d April	820	986
02.	Mei s/d Agustus	155	785
03.	September s/d Desember	289	79
Januaris/d Desember		1,264	1,850

Sumber : BPS / Dinas Pertanian

<https://trenggalekkab.bps.go.id>

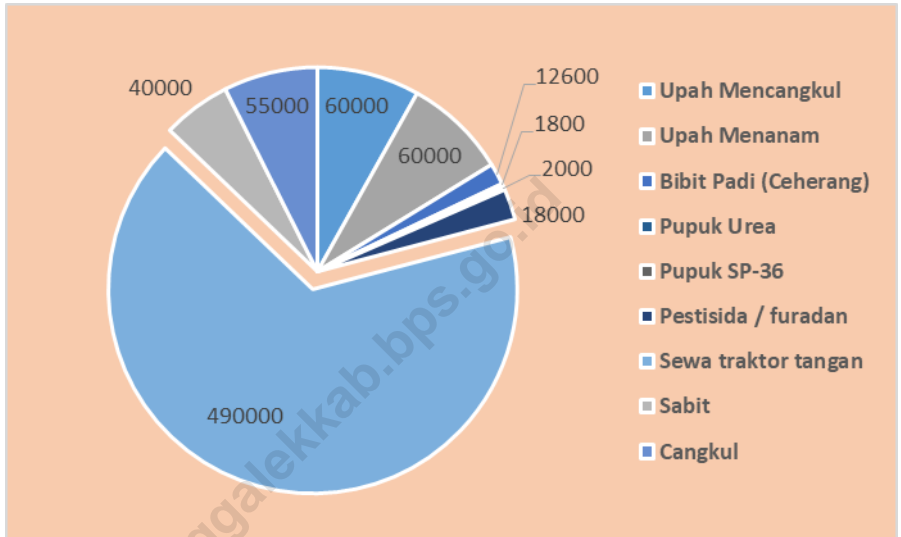
Economy



6

Ekonomi
Economy

Grafik 11. Harga Yang Dibayarkan Petani Di Kec. Tugu



**Tabel 6.1 Banyaknya Pasar Per Desa
2019**

No.	Desa	Pasar Daerah	Pasar Desa
(1)	(2)	(3)	(4)
1	Duren	-	-
2	Ngepeh	-	1
3	Tumpuk	-	-
4	Gondang	1	-
5	Nglongsor	-	-
6	Banaran	-	-
7	Winong	-	-
8	Sukorejo	-	-
9	Jambu	-	-
10	Nglinggis	-	1
11	Gading	-	-
12	Pucanganak	-	-
13	Dermosari	1	-
14	Tegaren	-	-
15	Prambon	-	2
Jumlah		2	4

Sumber: KSK Kecamatan Tugu

Tabel 6.2 Rata-rata Harga yang Dibayar Petani Tahun 2019

No.	Uraian	Satuan	Nilai (Rp)
(1)	(2)	(3)	(4)
1.	Upah Mencangkul	Hari / Orang	60,000
2.	Upah Menanam	Hari / Orang	60,000
3.	Bibit Padi (Ceherang)	Kg	12,600
4.	Pupuk Urea	Kg	1,800
5.	Pupuk SP-36	Kg	2,000
6.	Pestisida / furadan	Kg	18,000
7.	Sewa traktor tangan	Ha	490,000
8.	Sabit	Buah	40,000
9.	Cangkul	Buah	55,000

Sumber : KSK Kecamatan Tugu

DATA

MENCERDASKAN BANGSA

<https://trenggalekkab.bps.go.id>



**BADAN PUSAT STATISTIK
KABUPATEN TRENGGALEK**

Jln. Brigjen soetran Trenggalek, Telp (0355) 791432
<http://trenggalekkab.bps.go.id>
Email : bps3503@bps.go.id



#MencatatIndonesia