


1403.7504.040



**STATISTIK
KECAMATAN BONE PANTAI
TAHUN 2009**

http



**DITERBITKAN OLEH/PUBLISHED BY:
BADAN PUSAT STATISTIK
KABUPATEN BONE BOLANGO**

KATA SAMBUTAN

Dengan memanjatkan puji syukur kehadiran Allah SWT, publikasi **Kecamatan Bone Pantai Dalam Angka Tahun 2009** ini sudah dapat diterbitkan untuk tahun ini.

Saya harapkan hadirnya publikasi ini, dapat dijadikan sebagai pedoman gambaran umum tentang keadaan wilayah Kecamatan Bone Pantai, ditinjau dari berbagai aspek kehidupan.

Semoga buku ini bermanfaat bagi kita semua, serta tidak lupa saya ucapkan terima kasih pada Mantri Statistik Kecamatan Bone Pantai yang telah menyusun publikasi ini.

Bone Pantai, Oktober 2009
CAMAT BONE PANTAI

ABD.AGUS MOODUTO
NIP.19600817 198104 1 001

BRIEFING

*Climbedly praise thanks of Allah SWT, publicizing of **District of Bone Pantai In Figure 2009** this have published for this year.*

I expect of this publicizing, can be made as guidance about regional circumstance District of Bone Pantai, evaluated from various life aspect.

Hopefully this book be of benefit to all of us, and also not forget to thanks to Statistical Coordinator of District of Bone Pantai compiled this publicizing.

***Bone Pantai, October 2009**
Chief of District of
Bone Pantai*

***ABD.AGUS MOODUTO**
NIP.19600817 198104 1 001*

KATA PENGANTAR

Dengan memanjatkan puji syukur kehadirat Allah SWT, publikasi **Kecamatan Bone Pantai Dalam Angka Tahun 2009** ini sudah dapat diterbitkan untuk tahun ini.

Publikasi ini merupakan kumpulan data-data dasar di Kecamatan Bone Pantai yang terdiri dari berbagai sektor pembangunan.

Kepada semua pihak yang telah membantu sehingga terwujudnya publikasi ini, terutama Bapak Camat Bone Pantai dan seluruh instansi/dinas jawatan serta seluruh kepala desa/kelurahan, kami sampaikan terima kasih.

Harapan Kami semoga buku ini bermanfaat bagi para pemakainya

Bone Pantai, Oktober 2009
Mantri Statistik
Kecamatan Bone Pantai

Mitroholid Bumulo
NIP.19790815 200604 1 026

PREFACE

*Climbedly praise thanks of Allah SWT, publicizing of **District of Bone Pantai In Figure 2009** this have published for this year.*

I expect of this publicizing, can be made as guidance about regional circumstance District of Bone Pantai, evaluated from various life aspect.

Hopefully this book be of benefit to all of us, and also not forget to thanks to Statistical Coordinator of District of Bone Pantai compiled this publicizing.

*Bone Pantai, October 2009
Chief of District of
Bone Pantai*

Mitroholil Bumulo
NIP.19790815 200604 1 026

DAFTAR ISI/CONTENTS

	Hal
Kata Sambutan/ <i>Preface</i>	i
Kata Pengantar/ <i>Biefing</i>	iii
Daftar Isi / <i>Contents</i>	v
Bab I KEADAAN GEOGRAFIS/ <i>Geographical Position</i>	1
Bab II PEMERINTAHAN/ <i>Governance</i>	8
Bab III KEPENDUDUKAN/ <i>Demography</i>	14
Bab IV SOSIAL/ <i>Social</i>	29
Bab V PERTANIAN/ <i>Agriculture</i>	42
Bab VI PERINDUSTRIAN, LISTRIK, AIR MINUM DAN PERTAMBANGAN/ <i>Mnufacture, Listrict, Water and Mining</i>	52
Bab VII PERDAGANGAN DAN HARGA-HARGA/ <i>Trading and Prices</i>	61
Bab VIII TRANSPORTASI, KOMUNIKASI DAN PARIWISATA/ <i>Transportation, Communication, and Tourism</i>	64
Bab IX KEUANGAN/ <i>Finance</i>	67



Bab 1

**Letak Geografis/
*Geographical Position***



Letak Geografis Geographical Position

Tentang Kecamatan Bone Pantai

Kecamatan Bone Pantai merupakan salah satu dari 17 Kecamatan yang ada di Kabupaten Bone Bolango, Kecamatan ini terletak Pada garis lintang $0,30^{\circ}$ Lintang Utara, 1° Lintang Selatan, 121° Bujur Timur, $123^{\circ} 30'$ Bujur Barat dan terdiri atas 12 desa,

Luas Wilayah

Luas wilayah kecamatan Bone Pantai adalah sebesar 161.82 km^2 atau sebesar 8.15% dari luas wilayah Kabupaten Bone Bolango. Desa terluas adalah Desa Kamiri. Dilihat dari morfologi permukaan bumi, yang terluas adalah daerah pegunungan, dan dataran rendah

Batas Wilayah

Kecamatan Bone Pantai terletak di sebelah timur Kabila Bone, sebelah barat Bulawa. Sebelah Utara Teluk Tomini dan sebelah selatan Suwawa Timur

About District of Bone Pantai

District of Bone Pantai is one of the 17 Districts exist in Regency Bone Bolango, This district lay in latitude $0,30^{\circ}$ Paralel North, 1° Paralel South, 121° Longitude East, $123^{\circ} 30'$ Longitude West and contents 12 villages,

Regional

The Region of District of Bone Pantai is 161.82 km^2 or equal to 8.15 % from Bone Bolango Regency's region, Widest village is Kamiri., Seen from earth surface morphology, widest area is mountain and low land

Regional Boundary

District of Bone Pantai located in eastside of Kabila Bone. westside of Bulawa, Northside of Teluk Tomini and to the south of Suwawa Timur



**Tabel : 1.1 Batas Wilayah Administratif Kecamatan Bone Pantai
Tahun 2008**
District of Bone Pantai Administrative Borders 2008

Batas Wilayah/ <i>Borders</i>	Berbatasan Dengan/ <i>Bordered With</i>
(1)	(2)
Sebelah Utara <i>To The North</i>	Kecamatan Suwawa/ <i>District of Suwawa</i>
Sebelah Timur/ <i>To The East</i>	Kecamatan Bulawa/ <i>District of Bone Raya</i>
Sebelah Selatan/ <i>To The South</i>	Teluk Tomini/ <i>Tomini York</i>
Sebelah Barat/ <i>To the West</i>	Kecamatan Kabila Bone/ <i>District of Kabila Bone</i>

Sumber : Kantor Desa



Tabel : 1.2 Jarak Antara Pusat Desa dengan Ibukota Kecamatan Bone Pantai 2008

Distance between Central Village 2008 with District of Bone Pantai Capital

Ibukota Kecamatan/ <i>District Capital</i>	Pusat Desa/ <i>Central Village</i>	Jarak/ <i>Distance</i> (km)	Ditempuh dengan/ <i>Transportation</i>
(1)	(2)	(3)	(4)
B I L U N G A L A	003.Tolotio	6	Darat
	004.Tamboo	3	Darat
	005.Bilungala	0	Darat
	006.Tongo	3	Darat
	007.Uabanga	7	Darat
	008.Bilungala Utara	0	Darat
	009.Tihu	1	Darat
	010.Lembah Hijau	6	Darat
	011.Tunas Jaya	1	Darat
	012.Ombulo Hijau	7	Darat
	013.Batu Hijau	4	Darat
	014.Kamiri	6	Darat

Sumber : Kantor Desa



Tabel : 1.3 **Luas Kecamatan Menurut Keadaan Tanah Dirinci**
Per Desa/Kelurahan
Tahun 2008
Wides of Area according to Land by Countryside/Village

Desa/Kelurahan <i>Village</i>	Keadaan Tanah (Km ²)/ <i>ground Circumstance</i>			Jumlah/ <i>Total</i>
	Dataran Rendah/ <i>Lowland</i>	Dataran Tinggi/ <i>Plateau</i>	Pegunungan/ <i>Mountain</i>	
(1)	(2)	(3)	(4)	(5)
003.Tolotio	2,54	-	13,24	15,78
004.Tambo	2	-	5,8	7,8
005.Bilungala	10,68	-	6	16,68
006.Tongo	1,94	-	1,5	3,44
007.Uabanga	0,51	-	1,67	2,18
008.Bilungala Utara	2,81	-	5,13	7,94
009.Tihu	1,4	-	18,25	19,65
010.Lembah Hijau	2,54	-	4,88	7,42
011.Tunas Jaya	2	-	6	8
012.Ombulo Hijau	0	-	6	8
013.Batu Hijau	1	-	1,05	2,05
014.Kamiri	0	-	18,56	18,56
Jumlah	2,54	-	13,24	15,78

Sumber : Kantor Desa



**Tabel : 1.4 Nama Sungai dan Gunung Serta Panjang dan Tingginya
Diperinci Per Desa/Kelurahan
Tahun 2008**
River length dan Mount hight by Village 2008

Desa/Kelurahan <i>Village</i>	Sungai/ <i>River</i>		Gunung/ <i>Mount</i>	
	Nama/ <i>Name</i>	Panjang/ <i>Lenght</i> (Km)	(4)	Nama/ <i>Name</i>
(1)	(2)	(3)	(4)	(5)
003.Tolotio	-	-	-	-
004.Tamboo	Tamboo	-	-	-
005.Bilungala	Bilungala	-	-	-
006.Tongo	Tongo	-	-	-
007.Uabanga	Uabanga	-	-	-
008.Bilungala Utara	Bilungala	-	-	Pubulo
009.Tihu	-	-	-	-
010.Lembah Hijau	-	-	-	-
011.Tunas Jaya	Tamboo	-	-	Pubulo
012.Ombulo Hijau	Uabanga	-	-	-
013.Batu Hijau	-	-	-	-
014.Kamiri	-	-	-	-

Sumber : Kantor Desa



**Tabel : 1.5 Luas Daerah dan Persentase Terhadap Kecamatan
Diperinci Per Desa/Kelurahan
Tahun 2008**
Large og Area dan Percentage to District by Village

Desa/Kelurahan <i>Village</i>	Luas/ <i>large</i> (Km ²)	Persentase/ <i>Percentage</i>
(1)	(2)	(3)
003.Tolotio	17,78	10,99
004.Tambo	8,64	5,34
005.Bilungala	34,61	21,39
006.Tongo	7,45	4,60
007.Uabanga	12,20	7,54
008.Bilungala Utara	22,74	14,05
009.Tihu	6,78	4,19
010.Lembah Hijau	16,31	10,08
011.Tunas Jaya	8,64	5,34
012.Ombulo Hijau	12,42	7,67
013.Batu Hijau	7,02	4,34
014.Kamiri	7,23	4,47
Jumlah	161,82	100,00

Sumber : Kantor Desa

Bab 2

**Pemerintahan/
Governance**

<http://bonebojonekab.bps.go.id>

**Pemerintahan
Governance****Wilayah**

Kecamatan Bone Pantai terdiri dari 12 desa yaitu Tolotio, Tamboo, Tongo, Uabanga, Bilungala Utara, Tihu, Lembah Hijau, Tunas Jaya, Ombulo Hijau, Batu Hijau, dan Kamiri. Dengan ibukota kecamatan terletak di Bilungala.

Menurut Bagian Pemerintahan Kecamatan Bone Pantai, status pemerintahan desa-desa di Bone Pantai adalah swadaya dan swakarya. Jika dilihat dari status hukumnya maka semua desa Kecamatan sudah tergolong definitif.

Untuk perangkat keamanan di setiap desa rata-rata sudah ada.

Region

Subdistrict Bone Pantai consisted of 12 countrysides, there are Tolotio, Tamboo, Tongo, Uabanga, Bilungala Utara, Tihu, Lembah Hijau, Tunas Jaya, Ombulo Hijau, Batu Hijau, and Kamiri. The Capital of subdistrict located in Bilungala.

According To Subdistrict Governance, governance status are Swakarya and swadaya. If seen from its law status hence all Subdistrict Villages have been pertained definitive

For the security, there are a public securityin every village

Tabel : 2.1

**Nama-nama Camat Yang Memerintah
Sampai Dengan Tahun 2008
Name of Chief of District
Up To Year 2008**

Nama/Name	Tahun Menjabat/Taking Hold
(1)	(2)
.....
06. N. KALUKU	1954 S/D 1955
07. AHMAD MONOARFA	1955 S/D 1955
08. AHMAD TANGAHU	1955 S/D 1956
09. S. MANTULANGI	1956 S/D 1957
10. S. VAN GOBEL	1957 S/D 1957
11. A.B MAKU, BA	1957 S/D 1957
12. M. RAHIM	1957 S/D 1959
13. JASIN ISHAK	1959 S/D 1962
14. AHMAD TANGAHU	1962 S/D 1963
15. HARUN YASIN	1963 S/D 1967
16. MAHMUD TANGAHU	1967 S/D 1972
17. HUSAIN BAHUA	1972 S/D 1974
18. RUSTAM HADJU, BA	1974 S/D 1978
19. A. ABD. LATIF, BA	1978 S/D 1978
20. RUSDIN SULEMAN, BA	1978 S/D 1979
21. KARIM PATEDA, BA	1979 S/D 1979
22. UDIN RAJAK, BA	1979 S/D 1980
23. KARIM PATEDA, BA	1980 S/D 1980
24. SIMON DJUBA, BA	1980 S/D 1981
25. THAMRIN HUNOWU, BA	1981 S/D 1983
26. H. LASULIKA, BA	1983 S/D 1985
27. IDRUS BIKI, BA	1985 S/D 1989
28. DRS. RUM HIOLA	1989 S/D 1990
29. Drs. MAH. BUNSAL	1990 S/D 1991
30. Drs. ANIS NAKI	1991 S/D 1993
31. Drs. G. LAHAY	1993 S/D 1999
32. Drs. ZULKARNAIN GELA	1999 S/D 2000
33. Drs. OSCAR LADIKU	2000 S/D 2002
34. RIZAL YAKOB, BA	2002 S/D 2003
35. WIDO IBRAHIM, BSC	2003 S/D 2004
36. SUGONDO MAKMUR, SPD	2004 S/D 2006
37. ABD.MUZAKIR MUHAMAD	2006 S/D 2008
38. ABD.AGUS MOODUTO	2008 S/D SEKARANG

Sumber : Kantor Camat

**Tabel : 2.2 Nama-nama Kepala Desa/Lurah Yang Memerintah
Sampai Dengan Tahun 2008**
*Name of Villages Commander
Up To Year 2008*

Desa/Kelurahan <i>Village</i>	Nama Kepala Desa/Kelurahan <i>Name of Village Commander</i>	Pendidikan Tertinggi/ <i>Highest Education</i>
(1)	(2)	
003.Tolotio	MARHAN SAMAN	SLTA
004.Tambo	AGISTAMIN ENTE	SLTA
005.Bilungala	HARUN TAHJI	SLTA
006.Tongo	ABD LAMASAY	SLTA
007.Uabanga	ANTON UMAR	SLTA
008.Bilungala Utara	HARUN HASABI	SLTA
009.Tihu	SUTARMIN B KADIR	SLTA
010.Lembah Hijau	MAHYUDIN DJARATI	SLTA
011.Tunas Jaya	BUDIANTO	SLTA
012.Ombulo Hijau	-	-
013.Batu Hijau	KADIR HAMZAH	SLTA
014.Kamiri	AHMAD MAKUTA	SLTA

Sumber : Kantor Desa

Tabel : 2.3

**Tipe Desa/Kelurahan, Jumlah Dusun/Lingkungan
dan Jumlah Blok Sensus
Dirinci Per Desa/Kelurahan
Tahun 2008/
Type of Village, Sum up the Orchard / environmental,
Census Block by Village**

Desa/Kelurahan <i>Village</i>	TipeDesa/Kelurahan (beri tanda ✓)			Dusun <i>Orchard</i>	Lingk/ <i>env</i>	Blok Sensus/ <i>Census Block</i>
	Swa daya	Swa karya	Swasem bada			
(1)	(2)	(3)	(4)	(5)	(6)	(7)
003.Tolotio	✓	-	-	4	-	-
004.Tambo	-	✓	-	3	-	-
005.Bilungala	✓	-	-	7	-	-
006.Tongo	✓	-	-	4	-	-
007.Uabanga	✓	-	-	4	-	-
008.Bilungala Utara	✓	-	-	5	-	-
009.Tihu	✓	-	-	4	-	-
010.Lembah Hijau	✓	-	-	4	-	-
011.Tunas Jaya	✓	-	-	4	-	-
012.Ombulo Hijau	✓	-	-	3	-	-
013.Batu Hijau	✓	-	-	3	-	-
014.Kamiri	✓	-	-	3	-	-
Jumlah				48	-	-

Sumber : Kantor Desa

Tabel : 2.4

Status Hukum Desa
Law Status of Village

Desa/Kelurahan <i>Village</i>	Definitif/ <i>Definitive</i>	Persiapan/ <i>Preparation</i>	UPT	PMT
(1)	(2)	(3)	(4)	(5)
003.Tolotio	✓	-	-	-
004.Tambo	✓	-	-	-
005.Bilungala	✓	-	-	-
006.Tongo	✓	-	-	-
007.Uabanga	✓	-	-	-
008.Bilungala Utara	✓	-	-	-
009.Tihu	✓	-	-	-
010.Lembah Hijau	✓	-	-	-
011.Tunas Jaya	✓	-	-	-
012.Ombulo Hijau	✓	-	-	-
013.Batu Hijau	✓	-	-	-
014.Kamiri	✓	-	-	-
Jumlah	12	1	-	-

Sumber : Kantor Desa

Bab 3

**Kependudukan/
Demography**

Tabel : 3.1.1 Luas, Jumlah Penduduk dan Rumah Tangga dirinci per Desa/Kelurahan Tahun 2008/
Wide, Sum up the Population and Household by Countryside/village

Desa/Kelurahan <i>Countryside/village</i>	Luas (Km ²)/ <i>Wide</i>	Jumlah/ <i>Total</i>	
		Rumah Tangga/ <i>Household</i>	Penduduk (jiwa)/ <i>Population</i>
(1)	(2)	(3)	(4)
003.Tolotio	17,78	78	490
004.Tambo	8,64	76	482
005.Bilungala	34,61	1005	1656
006.Tongo	7,45	105	734
007.Uabanga	12,20	107	705
008.Bilungala Utara	22,74	165	1081
009.Tihu	6,78	142	971
010.Lembah Hijau	16,31	95	702
011.Tunas Jaya	8,64	102	647
012.Ombulo Hijau	12,42	72	512
013.Batu Hijau	7,02	68	441
014.Kamiri	7,23	71	468
Jumlah	161,82	2086	8889

Sumber : BPS kab.Bone Bolango

Tabel : 3.1.2

**Jumlah Penduduk Dewasa dan Anak-anak
dirinci per Desa/Kelurahan
Tahun 2008**
Number of the Adult Resident and Children

Desa/Kelurahan <i>Countryside/village</i>	Dewasa/ <i>adult</i>		Anak-anak/ <i>Children</i>		Jumlah/ <i>Total</i>	
	L	P	L	P	L	P
(1)	(2)	(3)	(4)	(5)	(6)	(7)
003.Tolotio	138	115	126	111	264	226
004.Tambo	141	134	108	99	249	233
005.Bilungala	417	386	410	443	827	829
006.Tongo	197	171	184	182	381	353
007.Uabanga	190	141	171	203	361	344
008.Bilungala Utara	286	244	259	292	545	536
009.Tihu	250	206	243	272	493	478
010.Lembah Hijau	175	109	174	244	349	353
011.Tunas Jaya	172	197	146	132	318	329
012.Ombulo Hijau	137	148	123	104	260	252
013.Batu Hijau	131	118	94	98	225	216
014.Kamiri	127	132	112	97	239	229
Jumlah	2361	2101	2150	2277	4511	4378

Sumber : BPS kab.Bone Bolango

Ket : L : Laki-laki

P : Perempuan

**Tabel : 3.1.3 Jumlah Penduduk Menurut Kewarganegaraan
dirinci per Desa/Kelurahan
Tahun 2008**
*Resident According to Civic
by Countryside/village*

Desa/Kelurahan Countryside/village	WNA		WNI				Jumlah/ Total
	L	P	Asli		Turunan Cina		
			L	P	L	P	
(1)	(2)	(3)	(4)	(5)	(6)	(7)	(8)
003.Tolotio	-	-	264	226	-	-	490
004.Tambo	-	-	249	233	-	-	482
005.Bilungala	-	-	827	829	-	-	1656
006.Tongo	-	-	381	353	-	-	734
007.Uabanga	-	-	361	344	-	-	705
008.Bilungala Utara	-	-	545	536	-	-	1081
009.Tihu	-	-	493	478	-	-	971
010.Lembah Hijau	-	-	349	353	-	-	702
011.Tunas Jaya	-	-	318	329	-	-	647
012.Ombulo Hijau	-	-	260	252	-	-	512
013.Batu Hijau	-	-	225	216	-	-	441
014.Kamiri	-	-	239	229	-	-	468
Jumlah	-	-	4511	4378	-	-	8889

Sumber : BPS kab.Bone Bolango

Ket : L : Laki-laki

P : Perempuan

**Tabel : 3.1.4 Jumlah Kelahiran, Kematian, Datang dan Pindah
dirinci per Desa/Kelurahan
Tahun 2008/
*Birth, Death, Come and Move by Countryside/village***

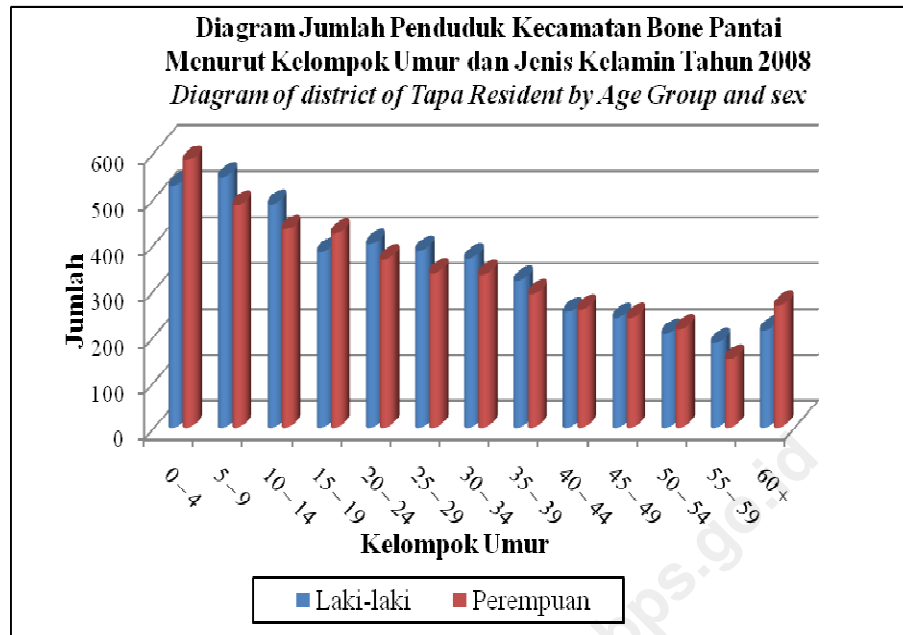
Desa/Kelurahan <i>Countryside/village</i>	Lahir/ <i>Birth</i>	Mati/ <i>Death</i>	Datang/ <i>Come</i>	Pindah/ <i>Move</i>
(1)	(2)	(3)	(4)	(5)
003.Tolotio	3	2	4	2
004.Tamboo	-	-	-	-
005.Bilungala	2	2	-	-
006.Tongo	-	-	-	-
007.Uabanga	-	-	19	3
008.Bilungala Utara	2	-	-	-
009.Tihu	-	-	-	-
010.Lembah Hijau	1	-	-	-
011.Tunas Jaya	2	1	-	-
012.Ombulo Hijau	1	-	-	-
013.Batu Hijau	1	1	-	-
014.Kamiri	-	-	-	-
Jumlah	12	6	23	5

Sumber : Kantor Desa

**Tabel : 3.1.5 Jumlah Penduduk Dirinci Menurut Jenis Kelamin
Tahun 2001 – 2008/
Resident by sex**

Tahun/ Year	Jenis Kelamin/Sex		Sex Rasio
	Laki-laki/ Male	Perempuan/ Female	
(1)	(2)	(3)	(4)
2001	27.321	28.570	95,63
2002	17.530	18.524	94,63
2003	15.845	15.144	104,63
2004	15.764	15.539	101,45
2005	4582	4635	98,86
2006	4450	4370	101,83
2007	4.805	4.850	99,07
2008	4.511	4.378	103,04

Sumber : BPS Kab.Bone Bolango



Sumber : BPS Kab. Bone Bolango

Tabel : 3.1.6 Jumlah Penduduk Menurut Kelompok Umur dan Jenis Kelamin Tahun 2008
Resident by Age Group and sex

Kelompok Umur/ <i>Age Group</i>	Laki-laki/ <i>Male</i>	Perempuan/ <i>Female</i>	Jumlah/ <i>Total</i>
(1)	(2)	(3)	(4)
0 – 4	527	583	1110
5 – 9	546	485	1031
10 – 14	487	432	919
15 – 19	383	423	806
20 – 24	400	367	767
25 – 29	386	337	723
30 – 34	369	334	703
35 – 39	320	291	611
40 – 44	252	258	510
45 – 49	239	239	478
50 – 54	205	214	419
55 – 59	185	149	334
60 +	212	266	478
Jumlah	4511	4378	8889

Sumber : BPS kab.Bone Bolango

**Tabel : 3.1.7 Kepadatan Penduduk Menurut Desa Tahun 2008/
Population Density Regency by Village**

Desa/Kelurahan <i>Countryside/village</i>	Luas Daerah/ <i>Wide</i>	Jumlah Penduduk/ <i>Resident</i>	Kepadatan Penduduk per Km ² <i>Density</i>
(1)	(2)	(3)	(4)
003.Tolotio	17,78	559	31
004.Tambo	8,64	550	64
005.Bilungala	34,61	1889	55
006.Tongo	7,45	838	112
007.Uabanga	12,20	804	66
008.Bilungala Utara	22,74	886	39
009.Tihu	6,78	1108	163
010.Lembah Hijau	16,31	801	49
011.Tunas Jaya	8,64	738	85
012.Ombulo Hijau	12,42	584	47
013.Batu Hijau	7,02	503	72
014.Kamiri	7,23	534	74
Jumlah	161,82	9794	61

Sumber : Kantor Desa

Tabel : 3.2.1 **Jumlah Penduduk Usia Kerja 10 Tahun Keatas**
Menurut Angkatan dan Non Angkatan Kerja
dirinci per Desa/Kelurahan
Tahun 2008
Number Resident 10 Years Old
According to Labor and Non Labor Force
by per Countrysid /village

Desa/Kelurahan <i>Countrysid /village</i>	Angkatan Kerja/ <i>Labor Force</i>			Non Angkatan Kerja/ <i>Non Labor Force</i>			
	Bekerja/ <i>Worked</i>	Tdk Bekerja/ <i>Not worked</i>	Jumlah/ <i>Total</i>	Seko Lah/ <i>School</i>	URT	Lain Nya/ <i>Others</i>	Jumlah/ <i>Total</i>
(1)	(2)	(3)	(4)	(5)	(6)	(7)	(8)
003.Tolotio	178	90	268	104	130	29	259
004.Tamboo	135	122	257	115	128	21	264
005.Bilungala	475	484	959	511	283	46	840
006.Tongo	215	187	402	179	146	49	374
007.Uabanga	279	120	399	129	165	69	363
008.Bilungala Utara	382	226	608	250	327	40	575
009.Tihu	265	272	537	297	184	39	520
010.Lembah Hijau	214	187	401	152	157	34	343
011.Tunas Jaya	157	160	317	197	163	28	388
012.Ombulo Hijau	195	80	275	72	175	37	384
013.Batu Hijau	141	96	237	61	151	23	235
014.Kamiri	179	75	254	50	184	21	255
Jumlah	2815	2099	4914	2117	2193	436	4800

Sumber : BPS kab.Bone Bolango

Tabel : 3.2.2

**Jumlah Penduduk Usia Kerja 10 Tahun Keatas
Menurut Pendidikan Terakhir Yang Ditamatkan
dirinci per Desa/Kelurahan
Tahun 2008**

*Number of Resident 10 Years Old According to
Last School Graduated by Countrysid /village*

Desa/Kelurahan <i>Countrysid /village</i>	Pendidikan Terakhir Yang Ditamatkan/ <i>Last School Graduated</i>						Jumlah
	Tdk/Blm Sekolah	Tidak SD	Tamat SD	Tamat SMP	Tamat SLTA	Tamat PT	
(1)	(2)	(3)	(4)	(5)	(6)	(7)	(8)
003.Tolotio	14	69	171	161	103	8	527
004.Tambo	9	51	165	117	179	9	521
005.Bilungala	25	41	144	571	978	10	1799
006.Tongo	16	84	241	210	207	4	776
007.Uabanga	20	80	201	225	217	3	762
008.Bilungala Utara	65	193	344	344	237	4	1183
009.Tihu	34	135	275	285	328	9	1057
010.Lembah Hijau	40	200	280	45	176	3	744
011.Tunas Jaya	15	175	236	133	138	8	705
012.Ombulo Hijau	50	171	138	115	85	-	559
013.Batu Hijau	23	134	124	121	70	2	472
014.Kamiri	88	225	186	8	2	-	509
Jumlah	399	1558	2505	2335	2720	60	9614

Sumber : BPS kab.Bone Bolango

Tabel : 3.2.3

**Jumlah Penduduk Usia Kerja 10 Tahun Keatas
yang Bekerja Menurut Lapangan Usaha Utama
dirinci per Desa/Kelurahan
Tahun 2008**

*Number of Resident Work 10 Year According To Especial Effort Field
by Countryside/village*

Desa/Kelurahan <i>Countryside/village</i>	Pertanian/Agriculture					Perta mban gan/P engga lian	Listr ik dan Air	Kon stru ksi
	Taba ma	Per ikan an	Peter na kan	Per ke bu nan	Ke huta nan			
(1)	(2)	(3)	(4)	(5)	(6)	(7)	(8)	(9)
003.Tolotio	-	201	31	19	-	36	-	-
004.Tambo	-	234	-	9	-	2	-	1
005.Bilungala	-	297	44	92	-	14	8	4
006.Tongo	-	411	3	14	-	3	-	-
007.Uabanga	-	204	10	18	-	17	-	-
008.Bilungala Utara	-	0	9	82	11	17	-	3
009.Tihu	-	275	8	16	-	-	3	2
010.Lembah Hijau	-	83	7	19	3	19	-	-
011.Tunas Jaya	-	181	4	17	-	3	-	-
012.Ombulo Hijau	-	-	20	21	4	2	-	-
013.Batu Hijau	-	283	6	7	-	-	-	-
014.Kamiri	-	-	19	51	3	-	-	-
Jumlah	-	2169	161	365	21	113	11	10

Sumber : Kantor Desa

Tabel : 3.2.2

Lanjutan

Desa/Kelurahan <i>Countryside/village</i>	Perdagangan	Angkutan	Keuangan	Jasa-jasa				Jumlah
				ABRI	Pegawai		Jasa Lainnya	
					Negeri	SwaSta		
(1)	(10)	(11)	(12)	(13)	(14)	(15)	(16)	(17)
003.Tolotio	45	3	-	-	11	-	15	74
004.Tambo	50	4	-	-	14	-	21	89
005.Bilungala	176	13	3	15	270	-	145	622
006.Tongo	76	2	-	-	9	-	7	94
007.Uabanga	81	-	-	-	7	-	4	92
008.Bilungala Utara	48	3	-	-	17	-	5	73
009.Tihu	41	17	-	-	45	-	9	112
010.Lembah Hijau	17	-	-	-	3	-	-	20
011.Tunas Jaya	21	3	-	-	12	-	3	39
012.Ombulo Hijau	9	-	-	-	-	-	-	9
013.Batu Hijau	9	1	-	-	1	-	2	13
014.Kamiri	14	-	-	-	-	-	-	14
Jumlah	587	46	3	15	389	0	211	1251

Sumber : Kantor Desa

Tabel : 3.3 Keadaan Perumahan Penduduk Menurut Kondisi Bangunan dirinci per Desa/Kelurahan Tahun 2008
Circumstance of Resident Housinghold According to Building Condition By Countryside/village

Desa/Kelurahan <i>Countryside/village</i>	Permanen/ <i>Permanent</i>	Non Permanen/ <i>Non Permanent</i>	Jumlah/ <i>Total</i>
(1)	(2)	(3)	(4)
003.Tolotio	89	35	124
004.Tambo	75	20	95
005.Bilungala	251	56	307
006.Tongo	139	26	165
007.Uabanga	67	51	118
008.Bilungala Utara	92	146	238
009.Tihu	163	57	220
010.Lembah Hijau	70	34	104
011.Tunas Jaya	98	49	147
012.Ombulo Hijau	14	103	117
013.Batu Hijau	79	9	88
014.Kamiri	4	129	133
Jumlah	1141	715	1856

Sumber : Kantor Desa

Tabel : 3.4 Jumlah Rumah Tangga Penerima Bantuan Menurut Jenis Bantuan dirinci per Desa/Kelurahan Tahun 2008
Number of Aid Receiver According to Aid Type by Countryside / village

Desa/Kelurahan <i>Countryside / village</i>	Jenis Bantuan/ <i>Aid Type</i>			
	Raskin	BLT	P2KP	Lainnya/ <i>Others</i>
(1)	(2)	(3)	(4)	(5)
003.Tolotio	-	-	-	-
004.Tambo	-	-	-	-
005.Bilungala	-	-	-	-
006.Tongo	-	-	-	-
007.Uabanga	-	-	-	-
008.Bilungala Utara	-	-	-	-
009.Tihu	-	-	-	-
010.Lembah Hijau	-	-	-	-
011.Tunas Jaya	-	-	-	-
012.Ombulo Hijau	-	-	-	-
013.Batu Hijau	-	-	-	-
014.Kamiri	-	-	-	-
Jumlah	-	-	-	-

Sumber : BPS kab.Bone Bolango

Bab 4

**Sosial/
Social**

<http://bonebojonegara.go.id>

**Tabel : 4.1.1 Jumlah Sekolah Menurut Jenis dan Status Pendidikan
dirinci per Desa/Kelurahan
Tahun 2008**
Number of School According to Type and Education Status

Desa/Kelurahan <i>Countryside/village</i>	TK		SD dan Sederajat		SLTP dan sederajat		SLTA dan sederajat	
	N	S	N	S	N	S	N	S
(1)	(2)	(3)	(4)	(5)	(6)	(7)	(8)	(9)
003.Tolotio	-	1	1	-	1	-	-	-
004.Tambo	-	-	1	-	-	-	-	-
005.Bilungala	-	2	3	-	1	1	-	-
006.Tongo	-	1	1	-	-	-	-	-
007.Uabanga	-	1	2	-	1	-	-	-
008.Bilungala Utara	-	1	1	-	-	-	1	-
009.Tihu	-	-	-	-	-	-	1	-
010.Lembah Hijau	-	-	-	1	-	-	-	-
011.Tunas Jaya	-	1	1	-	-	-	-	-
012.Ombulo Hijau	-	-	1	-	-	-	-	-
013.Batu Hijau	-	-	-	-	-	-	-	-
014.Kamiri	-	-	1	-	-	-	-	-
Jumlah	-	7	12	1	3	1	2	-

Sumber : Kacabdis Pendidikan Nasional Kecamatan Bone Pantai

Ket : N : Negeri.

S : Swasta.

**Tabel : 4.1.2 Jumlah Murid Menurut Jenis dan Status Pendidikan
dirinci per Desa/Kelurahan
Tahun 2008**
Number of School According to Type and Education Status

Desa/Kelurahan <i>Countryside/village</i>	Jumlah Murid/ <i>Students</i>							
	TK		SD dan Sederajat		SLTP dan sederajat		SLTA dan sederajat	
	N	S	N	S	N	S	N	S
(1)	(2)	(3)	(4)	(5)	(6)	(7)	(8)	(9)
003.Tolotio	-	20	75	-	21	-	-	-
004.Tambo	-	-	59	-	-	-	-	-
005.Bilungala	-	45	375	-	375	45	401	-
006.Tongo	-	17	65	-	-	-	-	-
007.Uabanga	-	16	79	-	49	-	-	-
008.Bilungala Utara	-	24	89	-	-	-	-	-
009.Tihu	-	-	-	-	-	-	307	-
010.Lembah Hijau	-	-	-	39	-	-	-	-
011.Tunas Jaya	-	26	59	-	-	-	-	-
012.Ombulo Hijau	-	-	26	-	-	-	-	-
013.Batu Hijau	-	-	-	-	-	-	-	-
014.Kamiri	-	-	31	-	-	-	-	-
Jumlah	-	148	858	39	445	45	708	-

Sumber : Kacabdis Pendidikan Nasional Kecamatan Bone Pantai

Ket : N : Negeri.

S : Swasta

**Tabel : 4.1.3 Jumlah Guru Menurut Jenis dan Status Pendidikan
dirinci per Desa/Kelurahan
Tahun 2008**
Number of Teacher According to Type and Education Status

Desa/Kelurahan <i>Countryside/village</i>	Jumlah Guru/Teachers							
	TK		SD dan Sederajat		SLTP dan sederajat		SLTA dan sederajat	
	N	S	N	S	N	S	N	S
(1)	(2)	(3)	(4)	(5)	(6)	(7)	(8)	(9)
003.Tolotio	-	2	7		-	-	-	-
004.Tambo	-	-	8	-	-	-	-	-
005.Bilungala	4	2	29	-	17	-	-	-
006.Tongo	-	2	8	-	-	-	-	-
007.Uabanga	-	2	14	-	5	-	-	-
008.Bilungala Utara	-	2	14	-	-	-	23	-
009.Tihu	-	-	-	-	-	-	14	-
010.Lembah Hijau	-	-	-	-	-	-	-	-
011.Tunas Jaya	-	-	-	6	-	-	-	-
012.Ombulo Hijau	-	2	8	-	-	-	-	-
013.Batu Hijau	-	-	-	-	-	-	-	-
014.Kamiri	-	-	5	-	-	-	-	-
Jumlah	4	12	93	6	22	0	37	0

Sumber : Kacabdis Pendidikan Nasional Kecamatan Bone Pantai

Ket : N : Negeri.

S : Swasta

Tabel : 4.2.1

**Jumlah Sarana Kesehatan
dirinci per Desa/Kelurahan
Tahun 2008**
Number of Health Medium by Countryside/village

Desa/Kelurahan <i>Countryside/village</i>	Sarana Kesehatan/ <i>Health Medium</i>					
	Puskes mas	Puskesmas Pem bantu	Puskes mas Keliling	Posya ndu	Polin des	Apo tek
(1)	(2)	(3)	(4)	(5)	(6)	(7)
003.Tolotio	-	-	-	1	1	-
004.Tambo	-	-	-	1	-	-
005.Bilungala	1	-	-	1	-	-
006.Tongo	-	-	-	1	1	-
007.Uabanga	-	1	-	1	-	-
008.Bilungala Utara	-	-	-	2	-	-
009.Tihu	-	-	-	1	-	-
010.Lembah Hijau	-	-	-	1	-	-
011.Tunas Jaya	-	-	-	1	1	-
012.Ombulo Hijau	-	-	-	1	-	-
013.Batu Hijau	-	-	-	1	-	-
014.Kamiri	-	-	-	1	-	-
Jumlah	1	1	-	13	3	-

Sumber : Puskesmas se Kecamatan Bone Pantai

Tabel : 4.2.2

**Jumlah Tenaga Kesehatan
dirinci per Desa/Kelurahan
Tahun 2008**
Number of Health Research by Countryside/village

Desa/Kelurahan <i>Countryside/village</i>	Tenaga Kesehatan/ <i>Health Research</i>				
	Dokter	Perawat / Mantri	Bidan Terlatih	Dukun Bayi	Bidan Kampung
(1)	(2)	(3)	(4)	(5)	(6)
003.Tolotio	-	1	1	1	-
004.Tambo	-	-	1	1	-
005.Bilungala	3	4	1	1	-
006.Tongo	-	1	1	1	-
007.Uabanga	-	-	1	1	-
008.Bilungala Utara	-	1	1	2	-
009.Tihu	-	1	-	1	-
010.Lembah Hijau	-	-	-	1	-
011.Tunas Jaya	-	-	-	-	-
012.Ombulo Hijau	-	-	-	-	-
013.Batu Hijau	-	-	1	-	-
014.Kamiri	-	-	-	1	-
Jumlah	3	8	7	10	-

Sumber : Puskesmas se Kecamatan Bone Pantai

Tabel : 4.2.3

**Banyaknya Klinik KB, Pos KB dan Petugas KB
dirinci per Desa/Kelurahan
Tahun 2008**
*Number of KB Clinic, KB Post, dan KB Worker by
Countryside/village*

Desa/Kelurahan <i>Countryside/village</i>	Klinik KB/ KB <i>Clinic</i>	Pos KB/ KB <i>Post</i>	Tenaga Medis/ <i>Medical Worker</i>	Petugas KB/ KB <i>Worker</i>	Tenaga Penerangan/ <i>Information</i>
(1)	(2)	(3)	(4)	(5)	(6)
003.Tolotio	1	1	1	-	-
004.Tambo	-	-	1	1	-
005.Bilungala	1	1	4	1	-
006.Tongo	1	1	1	-	-
007.Uabanga	1	1	-	-	-
008.Bilungala Utara	1	1	1	-	-
009.Tihu	-	-	1	-	-
010.Lembah Hijau	-	-	-	-	-
011.Tunas Jaya	1	1	-	-	-
012.Ombulo Hijau	-	-	-	-	-
013.Batu Hijau	-	-	-	-	-
014.Kamiri	-	-	-	-	-
Jumlah	6	6	9	2	-

Sumber : Kantor Desa

Tabel : 4.2.4 Banyaknya Pasangan Usia Subur (PUS) dan Peserta KB Menurut Desa Tahun 2008
Number of Pasangan Usia Subur (PUS) and KB Competitor by Countryside/Village

Desa/Kelurahan <i>Countryside/Village</i>	PUS	Peserta KB/ <i>KB Competitor</i>							jumlah
		IUD	PIL	KDM	OV	OPR	STK	IMPL	
(1)	(2)	(3)	(4)	(5)	(6)	(7)	(8)	(9)	(10)
003.Tolotio	135	11	31	15	51	211	128	13	595
004.Tambo	107	7	15	11	41	189	98	9	477
005.Bilungala	341	46	64	119	115	641	322	45	1693
006.Tongo	147	6	10	64	63	285	140	7	722
007.Uabanga	119	3	6	50	17	190	112	4	501
008.Bilungala Utara	204	16	34	66	61	401	208	11	1001
009.Tihu	198	7	24	73	64	361	197	9	933
010.Lembah Hijau	189	7	21	64	67	351	201	7	907
011.Tunas Jaya	130	4	14	57	61	260	131	5	662
012.Ombulo Hijau	162	1	9	43	61	300	167	2	745
013.Batu Hijau	94	2	5	35	41	175	94	-	446
014.Kamiri	107	-	3	44	56	201	108	-	519
Jumlah	1933	110	236	641	698	3565	1906	112	9201

Sumber : Kantor Desa

Tabel : 4.2.1 Jumlah Anak Balita dan Anak Balita yang Diimunisasi menurut Jenis Imunisasi yang didapat dirinci per Desa/Kelurahan Tahun 2008
Number of Balita and Immunized Balita by Type of Immunize by Countryside/Village

Desa/Kelurahan <i>Countryside/Village</i>	Anak Balita (0-4 Thn)	Anak Balita yang Diimunisasi/ <i>Imunized Balita</i>		
		DPT	Polio	Campak
(1)	(2)	(3)	(4)	(5)
003.Tolotio	51	49	48	48
004.Tamboo	68	68	68	68
005.Bilungala	203	203	203	203
006.Tongo	75	76	76	76
007.Uabanga	107	107	107	107
008.Bilungala Utara	177	179	181	176
009.Tihu	77	79	79	76
010.Lembah Hijau	100	100	100	98
011.Tunas Jaya	85	86	86	86
012.Ombulo Hijau	99	99	98	98
013.Batu Hijau	84	85	85	84
014.Kamiri	100	102	99	99
Jumlah	1226	1233	1230	1219

Sumber : Kantor Desa

Tabel : 4.2.2

**Jumlah Rumah Tangga yang Memiliki
Kakus/Jamban dan Penggunaannya
dirinci per Desa/Kelurahan
Tahun 2008**
*Number of Household Owning
Water closet / latrine and Its use
by Countryside/village*

Desa/Kelurahan <i>Countryside/village</i>	Kakus/Jamban Umum* <i>Water closet / latrine</i>		Penggunaan Kakus/Jamban <i>Water closet / latrine use</i>				
	Inpres	Lainnya <i>/others</i>	Sendiri	Bersama	Umum	Lain nya	Bukan Jamban
(1)	(2)	(3)	(4)	(5)	(6)	(7)	(8)
003.Tolotio	-	-	5	13	3	5	94
004.Tambo	-	-	7	20	2	3	60
005.Bilungala	-	-	37	158	7	4	85
006.Tongo	-	-	4	19	2	6	131
007.Uabanga	-	-	3	7	2	6	94
008.Bilungala Utara	-	-	4	37	8	16	159
009.Tihu	-	-	23	64	6	18	105
010.Lembah Hijau	-	-	6	11	3	7	64
011.Tunas Jaya	-	-	13	37	6	4	75
012.Ombulo Hijau	-	-	1	3	2	21	87
013.Batu Hijau	-	-	2	11	2	7	65
014.Kamiri	-	-	-	-	-	36	97
Jumlah			105	380	43	133	1116

Sumber : Kantor Desa

*isikan (√) pada kolom yang sesuai

Tabel : 4.2.3 Jumlah Orang Cacat dan kurang Gizi dan Lanjut Usia dirinci per Desa/Kelurahan Tahun 2008
Number of Disabled Person and less Gizi and Continue Age

Desa/Kelurahan <i>Countryside/village</i>	Kurang Gizi/ <i>less Gizi</i>	Tuna Netra	Tuna Runggu	Tuna Wicara	Lumpuh	Lanjut Usia
(1)	(2)	(3)	(4)	(5)	(6)	(7)
003.Tolotio	-	2	-	-	-	58
004.Tambo	-	-	1	-	-	56
005.Bilungala	1	-	4	4	1	87
006.Tongo	-	2	-	-	-	41
007.Uabanga	-	2	2	-	-	25
008.Bilungala Utara	2	-	-	-	-	72
009.Tihu	-	-	-	-	-	75
010.Lembah Hijau	-	-	-	-	-	45
011.Tunas Jaya	-	-	-	-	-	64
012.Ombulo Hijau	-	-	-	-	-	41
013.Batu Hijau	-	-	-	-	-	24
014.Kamiri	-	-	-	-	-	37
Jumlah	3	6	7	4	1	625

Sumber : Kantor Desa

Tabel : 4.3.1

**Jumlah Tempat Ibadah
dirinci per Desa/Kelurahan
Tahun 2008**

Number of Religious Service Place By Countryside/village

Desa/Kelurahan <i>Countryside/village</i>	Mesjid/ <i>Mosque</i>	Musholla/ <i>small mosque</i>	Gereja/ <i>Church</i>	Klenteng/ <i>Klenteng</i>	Wihara/ <i>wihara</i>
(1)	(2)	(3)	(4)	(5)	(6)
003.Tolotio	1	-	-	-	-
004.Tambo	1	-	-	-	-
005.Bilungala	1	2	-	-	-
006.Tongo	2	-	-	-	-
007.Uabanga	2	-	-	-	-
008.Bilungala Utara	2	1	-	-	-
009.Tihu	1	-	-	-	-
010.Lembah Hijau	1	-	-	-	-
011.Tunas Jaya	1	-	-	-	-
012.Ombulo Hijau	-	1	-	-	-
013.Batu Hijau	1	-	-	-	-
014.Kamiri	-	1	-	-	-
Jumlah	13	5	-	-	-

Sumber : Kantor Desa

**Tabel : 4.3.2 Jumlah Penduduk Menurut Pemeluk Agama yang Dianut
dirinci per Desa/Kelurahan
Tahun 2008**
Number of Resident According To Region by Countryside/village

Desa/Kelurahan <i>Countryside/village</i>	Islam	Protes tan	Katolik	Pante kosta	Hindu	Budha
(1)	(2)	(3)	(4)	(5)	(6)	(7)
003.Tolotio	559	-	-	-	-	-
004.Tambo	550	-	-	-	-	-
005.Bilungala	1882	7	-	-	-	-
006.Tongo	834	4	-	-	-	-
007.Uabanga	804	-	-	-	-	-
008.Bilungala Utara	1233	-	-	-	-	-
009.Tihu	1108	-	-	-	-	-
010.Lembah Hijau	801	-	-	-	-	-
011.Tunas Jaya	738	-	-	-	-	-
012.Ombulo Hijau	584	-	-	-	-	-
013.Batu Hijau	503	-	-	-	-	-
014.Kamiri	534	-	-	-	-	-
Jumlah	10130	11	-	-	-	-

Sumber : Kantor Desa

Bab 5

**Pertanian/
Agriculture**

<http://bonebojonekab.bps.go.id>

Tabel : 5.1. Luas Lahan Menurut Penggunaannya dirinci per Desa/Kelurahan Tahun 2008 (ha)

Desa/Kelurahan	Lahan untuk Bangunan	Tegal/ Kebun	La dang/ Huma	Padang Rumput	Rawa-rawa (yg tdk diusahakan)	Tambak	Kolam/ Tebat/ Empang
(1)	(2)	(3)	(4)	(5)	(6)	(7)	(8)
003.Tolotio	12	6,84	0,61	0,61	-	-	-
004.Tambo	9,02	6,83	0,6	0,6	-	-	-
005.Bilungala	34,71	13,12	0,96	1,26	-	-	0,01
006.Tongo	13,08	5,62	1,58	0,58	-	-	0,01
007.Uabanga	8,08	5,62	1,14	0,56	-	-	-
008.Bilungala Utara	23,17	14,93	0,91	2,46	-	-	-
009.Tihu	19	9,61	0,61	1,15	-	-	0,01
010.Lembah Hijau	15	10,71	0,6	0,61	-	-	-
011.Tunas Jaya	15	10,91	0,58	0,6	-	-	-
012.Ombulo Hijau	7	9,62	0,56	0,58	-	-	-
013.Batu Hijau	6	3,71	0,6	0,56	-	-	-
014.Kamiri	7,06	10,31	0,6	0,59	-	-	-
Jumlah	169,12	107,83	9,35	10,16	-	-	0,03

Sumber : Dinas Pertanian Kab.Bone Bolango (diolah)

Tabel : 5.1.**Lanjutan**

Desa/Kelurahan	Lahan Sementara tdk Diusahakan	Lahan Tanaman Kayu/ Hutan	Perkebunan	Hutan Negara	Lainnya	Jumlah
(1)	(9)	(10)	(11)	(12)	(13)	(14)
003.Tolotio	0,41	-	5,77	4,04	7,18	36,85
004.Tambo	3,43	-	1,8	4,03	1,19	26,9
005.Bilungala	1,03	-	3,41	-	2,61	55,85
006.Tongo	0,6	-	2,31	0,58	1,7	26,48
007.Uabanga	1,9	-	10,4	-	5,45	32,59
008.Bilungala Utara	1,71	-	4,71	10,09	3,06	19,57
009.Tihu	0,3	-	8,77	2,63	0,26	41,19
010.Lembah Hijau	2,74	-	7,8	4,04	7,18	48,07
011.Tunas Jaya	0,48	-	6,43	4,03	1,19	38,62
012.Ombulo Hijau	2,12	-	0,4	3,48	5,45	28,63
013.Batu Hijau	0,65	-	13,44	-	1,7	26,1
014.Kamiri	0,7	-	0,6	6,86	1,7	27,83
Jumlah	16,07	-	65,84	39,78	38,67	37,168

Sumber : Dinas Pertanian Kab.Bone Bolango (diolah)

Tabel : 5.2.1
Luas Panen dan Produksi Tanaman Palawija
dirinci per Desa/Kelurahan
Tahun 2008

Desa/Kelurahan	Jagung		Ubi Kayu		Ubi Jalar	
	Luas (Ha)	Produksi (Ton)	Luas (Ha)	Produksi (Ton)	Luas (Ha)	Produksi (Ton)
(1)	(2)	(3)	(4)	(5)	(6)	(7)
003.Tolotio	14	39	2	3,5	-	-
004.Tambo	5	17	0,5	1,7	-	-
005.Bilungala	6	18	2	6	-	-
006.Tongo	12	36	2	6	-	-
007.Uabanga	4	12	1	3	-	-
008.Bilungala Utara	105	222	13	38	6	14
009.Tihu	81	243	2	6	0,5	0,61
010.Lembah Hijau	65	191	3	8	-	-
011.Tunas Jaya	91	291	4	12	1	3
012.Ombulo Hijau	32	96	2	6	-	-
013.Batu Hijau	3	6	-	-	-	-
014.Kamiri	111	310	7	22	3	7,5
Jumlah	529	1481	38,5	112,2	10,5	25,11

Sumber : Kantor Desa

Tabel : 5.2.1

Lanjutan

Desa/Kelurahan	Kacang Tanah		Kedelai		Kacang Hijau	
	Luas (Ha)	Produksi (Ton)	Luas (Ha)	Produksi (Ton)	Luas (Ha)	Produksi (Ton)
(1)	(8)	(9)	(10)	(11)	(12)	(13)
003.Tolotio	3	3	-	-	-	-
004.Tambo	-	-	-	-	-	-
005.Bilungala	2	1,6	-	-	-	-
006.Tongo	1	0,60	-	-	-	-
007.Uabanga	3	3	-	-	-	-
008.Bilungala Utara	14	16,6	-	-	-	-
009.Tihu	7	7	-	-	-	-
010.Lembah Hijau	7	6,5	-	-	-	-
011.Tunas Jaya	8	7,63	-	-	-	-
012.Ombulo Hijau	6	6	-	-	-	-
013.Batu Hijau	-	-	-	-	-	-
014.Kamiri	15	15	-	-	-	-
Jumlah	69	66,93	-	-	-	-

Sumber : Kantor Desa

Tabel : 5.2.2 Luas Panen dan Produksi Tanaman Sayur-sayuran dirinci per Desa/Kelurahan Tahun 2008

Desa/Kelurahan	Bawang Merah		Tomat		Cabe	
	Luas Panen (Ha)	Produksi (Ton)	Luas Panen (Ha)	Produksi (Ton)	Luas Panen (Ha)	Produksi (Ton)
(1)	(2)	(3)	(4)	(5)	(6)	(7)
003.Tolotio	-	-	-	-	4	7
004.Tambo	-	-	-	-	-	-
005.Bilungala	-	-	-	-	1	1
006.Tongo	-	-	-	-	3	6
007.Uabanga	-	-	-	-	1	1
008.Bilungala Utara	16	12	2	1	21	63
009.Tihu	1	1	-	-	2	5
010.Lembah Hijau	1	-	1	-	7	14
011.Tunas Jaya	2	-	2	-	7	6
012.Ombulo Hijau	2	1	2	1	4	7
013.Batu Hijau	-	-	-	-	-	-
014.Kamiri	20	17	3	1	15	32
Jumlah	40	31	10	3	65	142

Sumber : Kantor Desa

Tabel : 5.3 Jumlah Tanaman dan Produksi Tanaman Perkebunan Rakyat dirinci per Desa/Kelurahan Tahun 2008

Desa/Kelurahan	Kelapa		Cengkeh		Kopi		Kakao	
	J (Phn)	P (Ton)	J (Phn)	P (Ton)	J (Phn)	P (Ton)	J (Phn)	P (Ton)
(1)	(2)	(3)	(4)	(5)	(6)	(7)	(8)	(9)
003.Tolotio	2675	501	-	-	-	-	-	-
004.Tambo	1875	301	-	-	-	-	-	-
005.Bilungala	4971	657	25	0,7	-	-	-	-
006.Tongo	2117	401	-	-	-	-	-	-
007.Uabanga	1218	129	-	-	-	-	-	-
008.Bilungala Utara	3839	458	75	99	-	-	-	-
009.Tihu	3017	511	47	0,43	-	-	-	-
010.Lembah Hijau	2340	411	-	-	-	-	-	-
011.Tunas Jaya	2106	401	-	-	-	-	-	-
012.Ombulo Hijau	675	43	-	-	-	-	-	-
013.Batu Hijau	975	51	-	-	-	-	-	-
014.Kamiri	904	46	-	-	-	-	-	-
Jumlah	26771	3910	147	100,13	-	-	-	-

Sumber : Kantor Desa

Ket : J : Jumlah.

P : Produksi.

Tabel : 5.4 Keberadaan Kawasan Hutan Menurut Fungsi Hutan dirinci per Desa/Kelurahan Tahun 2008 (beri tanda ✓)

Desa/Kelurahan	Hutan Produksi	Hutan Lindung	Hutan Bakau	Cagar Alam	Jumlah
(1)	(2)	(3)	(4)	(5)	(6)
003.Tolotio	✓	-	-	-	-
004.Tambo	✓	-	-	-	-
005.Bilungala	-	-	-	-	-
006.Tongo	-	-	-	-	-
007.Uabanga	-	-	-	-	-
008.Bilungala Utara	✓	✓	-	✓	-
009.Tihu	✓	-	-	-	-
010.Lembah Hijau	✓	-	-	-	-
011.Tunas Jaya	✓	-	-	-	-
012.Ombulo Hijau	✓	-	-	-	-
013.Batu Hijau	-	-	-	-	-
014.Kamiri	✓	-	-	-	-
Jumlah	8	1	-	1	-

Sumber : Kantor Desa dan Petugas Kehutanan Kecamatan Bone Pantai

**Tabel : 5.5 Jumlah Ternak Besar, Kecil dan Unggas
dirinci per Desa/Kelurahan
Tahun 2008**

Desa/Kelurahan	Sapi		Kuda		Kerbau		Kambing	
	J	B	J	B	J	B	J	B
(1)	(2)	(3)	(4)	(5)	(6)	(7)	(8)	(9)
003.Tolotio	36	34	-	-	-	-	75	67
004.Tambo	39	25	-	-	-	-	68	63
005.Bilungala	85	75	-	-	-	-	211	211
006.Tongo	33	37	-	-	-	-	77	75
007.Uabanga	39	39	-	-	-	-	91	81
008.Bilungala Utara	82	94	-	-	-	-	118	113
009.Tihu	39	34	-	-	-	-	151	111
010.Lembah Hijau	45	41	-	-	-	-	64	64
011.Tunas Jaya	57	49	5	3	-	-	81	82
012.Ombulo Hijau	57	51	-	-	-	-	94	91
013.Batu Hijau	34	31	-	-	-	-	62	61
014.Kamiri	47	45	-	-	-	-	67	67
Jumlah	593	555	5	3	-	-	1159	1086

Sumber : Kantor Desa

Ket : J : Jantan.

B : Betina.

Tabel : 5.5

Lanjutan

Desa/Kelurahan	Babi		Ayam Kampung		Ayam Ras		Angsa/Itik	
	J	B	J	B	J	B	J	B
(1)	(10)	(11)	(12)	(13)	(14)	(15)	(16)	(17)
003.Tolotio	-	-	511	493	-	-	-	-
004.Tambo	-	-	393	401	-	-	-	-
005.Bilungala	-	-	1171	1091	-	-	-	-
006.Tongo	-	-	592	571	-	-	-	-
007.Uabanga	-	-	451	371	-	-	-	-
008.Bilungala Utara	-	-	662	822	-	-	-	-
009.Tihu	-	-	401	661	-	-	-	-
010.Lembah Hijau	-	-	375	391	-	-	-	-
011.Tunas Jaya	-	-	494	499	-	-	-	-
012.Ombulo Hijau	-	-	410	411	-	-	-	-
013.Batu Hijau	-	-	347	351	-	-	-	-
014.Kamiri	-	-	491	451	-	-	-	-
Jumlah	-	-	6298	6513	-	-	-	-

Sumber : Kantor Desa

Ket : J: Jantan

B: Betina

Bab 6

**Perindustrian, Listrik, Air Minum
dan Pertambangan /
*Manufacturing, Listrict, Water, and
Mining***

Tabel : 6.1.1 Jumlah Unit Usaha Industri Pertanian dan Kehutanan Menurut Jenis/Komoditi Industri dirinci per Desa/Kelurahan Tahun 2008
Number of Effort Industry of Agriculture and Forestry According to Type/Industrial commodity by Countryside/village

Desa/Kelurahan <i>Countryside/village</i>	Penggo- rengan/ Pengasi- nan Ikan <i>Fries/salt ing Fish</i>	Peng- asapan Ikan/ <i>Smokin g Fish</i>	Minyak Kelapa/ <i>Coconut Oil</i>	Roti/ Kue Ke Ring/ <i>Bread</i>	Gula Pasir/ Aren/ <i>Sugar</i>	Es Batu/ <i>Ice Cube</i>	Es Lilin/ <i>Ice Lilin</i>	Tem- pe Tahu/ <i>Temp e Tahu n</i>
(1)	(2)	(3)	(4)	(5)	(6)	(7)	(8)	(9)
003.Tolotio	-	-	2	-	-	4	-	-
004.Tambo	-	-	3	-	-	7	-	-
005.Bilungala	-	-	6	4	-	14	-	-
006.Tongo	-	-	4	2	-	15	-	-
007.Uabanga	-	-	2	1	-	4	-	-
008.Bilungala Utara	-	-	9	-	2	1	-	1
009.Tihu	-	-	4	3	-	7	-	-
010.Lembah Hijau	-	-	3	-	-	2	2	-
011.Tunas Jaya	-	-	7	7	1	7	-	-
012.Ombulo Hijau	-	-	6	2	-	2	1	-
013.Batu Hijau	-	-	-	-	-	5	-	-
014.Kamiri	-	-	-	-	-	-	-	-
Jumlah	-	-	46	19	3	68	3	1

Sumber : Kantor Desa

Tabel : 6.1.1

Lanjutan

Desa/Kelurahan <i>Countryside/village</i>	Kue Basah	Ga ram Rak yat	Ger gaji Kayu	Anya man Rotan & Bambu	Mintu & Men dong	Pem buat Kasur	Meu bel Ka yu	Meu bel Ro tan
(1)	(10)	(11)	(12)	(13)	(14)	(15)	(16)	(17)
003.Tolotio	2	-	-	-	-	-	-	-
004.Tamboo	17	-	-	-	-	-	-	-
005.Bilungala	21	-	-	-	-	-	1	-
006.Tongo	4	-	-	-	-	-	-	-
007.Uabanga	3	-	-	-	-	-	1	-
008.Bilungala Utara	5	1	1	1	1	-	1	1
009.Tihu	6	-	-	-	-	1	2	1
010.Lembah Hijau	2	-	-	-	-	-	-	-
011.Tunas Jaya	4	-	-	-	-	-	1	-
012.Ombulo Hijau	2	-	-	-	-	-	-	-
013.Batu Hijau	-	-	-	-	-	-	-	-
014.Kamiri	-	-	-	-	-	-	-	-
Jumlah	66	1	1	1	1	1	6	2

Sumber : Kantor Desa

Tabel : 6.1.1

Lanjutan

Desa/Kelurahan <i>Countryside/village</i>	Sapu Kuas DII	Perceta kan/ Pener bitan Foto	Sapu Ijuk DII	Uki ran Dari Kayu	Polish Rotan	Penge- ringan Temba kau	Mol- ding	Ko piah Belud ru
(1)	(18)	(19)	(20)	(21)	(22)	(23)	(24)	(25)
003.Tolotio	-	-	-	-	-	-	-	-
004.Tambo	-	1	-	-	-	-	-	-
005.Bilungala	-	2	-	-	-	-	-	-
006.Tongo	-	-	-	-	-	-	-	-
007.Uabanga	-	-	-	-	-	-	-	-
008.Bilungala Utara	-	-	-	-	-	-	-	-
009.Tihu	-	1	-	-	-	-	-	-
010.Lembah Hijau	-	-	-	-	-	-	-	-
011.Tunas Jaya	-	-	-	-	-	-	-	-
012.Ombulo Hijau	-	-	-	-	-	-	-	-
013.Batu Hijau	-	-	-	-	-	-	-	-
014.Kamiri	-	-	-	-	-	-	-	-
Jumlah	-	4	-	-	-	-	-	-

Sumber : Kantor Desa

Tabel : 6.1.2 Jumlah Unit Usaha Aneka Industri Menurut Jenis/Komoditi dirinci per Desa/Kelurahan Tahun 2008
Number of Industrial Multifarious effort Unit According to type of Commodity by Countryside/Village

Desa/Kelurahan <i>Countryside/village</i>	Bordir Spray/ Taplak Meja	Ja la Ikan	Pakai an Jadi (Konveksi)	Sula man Kra wang	Sula man Bor dir	Kris tik	Jahit Pakai an	Repa rasi Mobil
(1)	(2)	(3)	(4)	(5)	(6)	(7)	(8)	(9)
003.Tolotio	-	-	-	-	-	-	1	-
004.Tambo	-	2	-	-	-	-	-	-
005.Bilungala	-	3	-	-	-	-	5	-
006.Tongo	-	3	-	-	-	-	1	-
007.Uabanga	-	-	-	-	-	-	1	-
008.Bilungala Utara	-	-	-	-	-	-	1	-
009.Tihu	-	-	-	-	-	-	1	1
010.Lembah Hijau	-	-	-	-	-	-	-	-
011.Tunas Jaya	-	2	-	-	-	-	1	-
012.Ombulo Hijau	-	-	-	-	-	-	-	-
013.Batu Hijau	-	4	-	-	-	-	-	-
014.Kamiri	-	-	-	-	-	-	-	-
Jumlah	-	14	-	-	-	-	11	1

Sumber : Kantor Desa-

Tabel : 6.1.2

Lanjutan

Desa/Kelurahan <i>Countryside/village</i>	Repa rasi Se peda Motor	Re parasi Sepe da	Repa rasi & Pembuat Bendi	Tam bal Ban	Cup Sa lon	Repa rasi Jam, Radio, TV	Repa rasi Spatu	Las Listrik Karbit
(1)	(10)	(11)	(12)	(13)	(14)	(15)	(16)	(17)
003.Tolotio	-	-	-	1	-	-	-	-
004.Tambo	-	-	-	1	-	-	-	-
005.Bilungala	-	-	-	1	-	-	-	-
006.Tongo	-	-	-	-	-	-	-	-
007.Uabanga	-	-	-	-	-	-	-	-
008.Bilungala Utara	-	-	-	-	-	-	-	-
009.Tihu	-	-	-	2	-	-	-	1
010.Lembah Hijau	-	-	-	-	-	-	-	-
011.Tunas Jaya	-	-	-	1	-	-	-	1
012.Ombulo Hijau	-	-	-	-	-	-	-	-
013.Batu Hijau	-	-	-	-	-	-	-	-
014.Kamiri	-	-	-	-	-	-	-	-
Jumlah	-	-	-	6	-	-	-	2

Sumber : Kantor Desa

Tabel : 6.1.3

**Jumlah Unit Usaha Industri Logam, Mesin dan Kimia
Menurut Jenis/Komoditi
dirinci per Desa/Kelurahan
Tahun 2008**
*Number Of Effort Metal Industry, Machine and Chemical
According to Type / commodity
By per Countrysid / village*

Desa/Kelurahan <i>Countrysid / village</i>	Foto Stu dio	Vul kan isir Ban	Pem buat Ka pur	Ba rang dari Semen	Batu- batu	Gen ting	Pemimpil Jagung
(1)	(2)	(3)	(4)	(5)	(6)	(7)	(8)
003.Tolotio	-	1	1	-	3	-	-
004.Tambo	-	1	-	-	-	-	-
005.Bilungala	4	1	-	-	-	-	-
006.Tongo	1	-	-	-	-	-	-
007.Uabanga	-	-	-	-	-	-	-
008.Bilungala Utara	-	-	-	-	3	-	-
009.Tihu	1	2	-	-	-	-	-
010.Lembah Hijau	-	-	-	-	-	-	-
011.Tunas Jaya	2	1	-	-	-	-	-
012.Ombulo Hijau	-	-	-	-	-	-	-
013.Batu Hijau	-	-	-	-	-	-	-
014.Kamiri	-	-	-	-	-	-	-
Jumlah	8	6	1	-	6	-	-

Sumber : Kantor Desa

Tabel : 6.2

**Jumlah Rumah Tangga yang Menggunakan
Alat Penerangan dan Sumber Air Minum
dirinci per Desa/Kelurahan
Tahun 2008**

Desa/Kelurahan	Alat Penerangan		Sumber Air Minum					
	Lis trik	Lampu bt/ Aladin	PAM	Pom pa	Sumur Perigi	Mata Air	Sungai Danau	A ir Hu jan
(1)	(2)	(3)	(4)	(5)	(6)	(7)	(8)	(9)
003.Tolotio	81	43	19	0	97	-	-	0
004.Tamboo	84	11	-	0	92	-	-	0
005.Bilungala	219	88	81	0	216	-	-	0
006.Tongo	131	34	40	0	146	-	-	0
007.Uabanga	45	73	39	0	-	-	66	0
008.Bilungala Utara	123	215	54	0	71	-	66	0
009.Tihu	151	69	59	0	95	-	51	0
010.Lembah Hijau	61	43	31	0	45	-	13	0
011.Tunas Jaya	83	64	36	0	60	-	-	0
012.Ombulo Hijau	17	100	-	0	7	-	96	0
013.Batu Hijau	71	42	-	0	-	-	71	0
014.Kamiri	-	133	-	0	-	133	-	0
Jumlah	1066	915	359	0	829	133	363	0

Sumber : Kantor Desa

Catatan : *tidak ada data

Tabel : 6.3 Jumlah Rumah Tangga Usaha Penggalan/Pertambangan Rakyat dirinci per Desa/Kelurahan Tahun 2008
Number of hole/mining Household by Countrysid /village

Desa/Kelurahan <i>Countrysid /village</i>	Emas/ <i>Gold</i>	Pasir/ <i>Sand</i>	Tanah/ <i>Ground</i>	Kerikil/ <i>Grave</i>	Batu Karang/ <i>Reef</i>	Batu Gunung/ <i>Pretify Mount</i>
(1)	(2)	(3)	(4)	(5)	(6)	(7)
003.Tolotio	11	-	-	-	-	6
004.Tambo	6	9	-	9	4	-
005.Bilungala	35	6	-	6	-	-
006.Tongo	6	-	-	-	-	-
007.Uabanga	36	-	-	-	-	-
008.Bilungala Utara	46	1	-	-	-	4
009.Tihu	4	-	-	-	-	-
010.Lembah Hijau	41	-	-	-	-	-
011.Tunas Jaya	6	9	-	9	-	-
012.Ombulo Hijau	41	-	-	-	-	-
013.Batu Hijau	-	-	-	-	-	-
014.Kamiri	-	-	-	-	-	-
Jumlah	232	25	-	24	4	10

Sumber : Kantor Desa

Bab 7

**Perdagangan dan
Harga-harga/
*Trading and Prices***

Tabel : 7.1

**Jumlah Sarana Perdagangan
dirinci per Desa/Kelurahan
Tahun 2008**
Number of Trade Medium by Countryside /village

Desa/Kelurahan <i>Countryside /village</i>	Pasar/Market				To Ko/ shop	Kios/ kios	Wa Rung/ Booth	Ru ma h Ma kan
	He Wan/ Animal	Ikan (TPI)	Ada Bangunan /Placed	Tanpa Bangunan/ Not placed				
(1)	(2)	(3)	(4)	(5)	(6)	(7)	(8)	(9)
003.Tolotio	-	-	-	-	-	9	2	-
004.Tambo	-	-	-	-	-	6	3	-
005.Bilungala	-	-	1	-	1	23	9	-
006.Tongo	-	1	-	-	-	7	6	-
007.Uabanga	-	-	-	-	-	6	4	-
008.Bilungala Utara	-	-	1	-	-	7	12	-
009.Tihu	-	-	-	-	1	10	7	2
010.Lembah Hijau	-	-	-	-	-	4	3	-
011.Tunas Jaya	-	-	-	-	-	7	3	-
012.Ombulo Hijau	-	-	-	-	-	4	2	-
013.Batu Hijau	-	-	-	-	-	4	3	-
014.Kamiri	-	-	-	-	-	2	7	-
Jumlah	-	1	2	-	2	89	61	2

Sumber : Kantor Desa

Tabel : 7.2

**Rata-rata harga 9 (Sembilan) Bahan Pokok
Tahun 2003 – 2007 (Rupiah)
Average of ninth Staple Prices**

Jenis Bahan Pokok/ Type	Satuan/ Set	2003	2004	2005	2006	2007	2008
(1)	(2)	(4)	(5)	(6)	(7)	(8)	(3)
1. Beras	Kg	2.600	3.000	3.000	3.000	3.000	4500
2. Ikan Asin	Kg	7.500	7.500	7.500	7.500	7.500	10000
3. Minyak Kelapa	Botol	5.000	5.000	6.000	6.000	6.000	6000
4. Gula pasir	Kg	4.500	4.500	5.600	5.600	5.600	6000
5. Terigu	Kg	4.000	4.000	4.000	4.000	4.000	7000
6. Minyak Tanah	Liter	935	1350	2.550	2.550	2.550	3500
7. Sabun Cuci	Blk	1.200	1.200	4.500	4.500	4.500	5000
8. Tekstil	Meter	6.500	7.000	9.000	9.000	9.000	9000
9. Batik	Lembar	22.000	22.000	22.000	22.000	22.000	22000

Sumber: BPS Kab.Bone Bolango

Bab 8

**Transportasi, Komunikasi dan
Pariwisata/
*Transportation,
Communication and Tourism***

Tabel : 8.1 **Jumlah Kendaraan Bermotor/Tidak Bermotor**
dirinci per Desa/Kelurahan
Tahun 2008
Number of Motorize/unmotorize by countryside/village

Desa/Kelurahan <i>countryside/village</i>	Kendaraan Bermotor/ <i>motor</i>			Kendaraan Tidak Bermotor/ <i>unmotorize</i>				
	Truk	Mo bil Penum pang	Sepeda Motor	Bendi	Pedati /Roda	Gero bak	Sepe da	Be cak
(1)	(2)	(3)	(4)	(5)	(6)	(7)	(8)	(9)
003.Tolotio	-	-	28	-	4	-	25	-
004.Tambo	-	-	34	-	4	-	27	-
005.Bilungala	-	4	130	-	6	-	103	13
006.Tongo	-	2	31	-	2	-	19	-
007.Uabanga	-	-	24	-	1	-	10	-
008.Bilungala Utara	-	1	20	-	6	-	25	7
009.Tihu	-	2	79	-	2	-	29	14
010.Lembah Hijau	-	-	15	-	2	-	9	-
011.Tunas Jaya	-	-	19	-	4	-	31	-
012.Ombulo Hijau	-	-	9	-	-	-	4	-
013.Batu Hijau	-	-	7	-	-	-	7	-
014.Kamiri	-	-	1	-	-	-	-	-
Jumlah	-	9	397	-	31	-	289	34

Sumber : Kantor Desa

Tabel : 8.2

**Jumlah Sarana Telekomunikasi
dirinci per Desa/Kelurahan
Tahun 2008**
*Number of Telecommunication Medium
by countryside/village*

Desa/Kelurahan <i>countryside/village</i>	Telepon	TV	Para bola	Ra dio	SSB	ATP	Bangunan	
							Kantor Pos	Telkom /Wartel
(1)	(2)	(3)	(4)	(5)	(6)	(7)	(8)	(9)
003.Tolotio	-	56	-	-	-	-	-	-
004.Tambo	-	48	-	-	-	-	-	-
005.Bilungala	-	413	-	-	6	-	-	-
006.Tongo	-	61	-	-	-	-	-	-
007.Uabanga	-	54	-	-	-	-	-	-
008.Bilungala Utara	-	104	-	-	-	-	-	-
009.Tihu	-	115	-	-	-	-	-	-
010.Lembah Hijau	-	49	-	-	-	-	-	-
011.Tunas Jaya	-	64	-	-	-	-	-	-
012.Ombulo Hijau	-	3	-	-	-	-	-	-
013.Batu Hijau	-	48	-	-	-	-	-	-
014.Kamiri	-	3	-	-	-	-	-	-
Jumlah	-	1018	-	-	6	-	-	-

Sumber : Kantor Desa

Bab 9


**Keuangan/
Finance**

Tabel : 9.1 **Jumlah Lembaga Keuangan**
dirinci per Desa/Kelurahan
Tahun 2008
Number of Finance Institution by countryside/village

Desa/Kelurahan <i>countryside/village</i>	Bank	KUD	Koperasi Simpan Pinjam/ <i>Saving And Loan Cooperation</i>	UEDSP Lembaga Keuangan Lainnya/ <i>Others</i>
(1)	(2)	(3)	(4)	(5)
003.Tolotio	-	-	-	-
004.Tambo	-	-	1	-
005.Bilungala	1	1	-	-
006.Tongo	-	-	2	-
007.Uabanga	-	-	1	-
008.Bilungala Utara	-	-	-	-
009.Tihu	-	-	-	-
010.Lembah Hijau	-	-	1	-
011.Tunas Jaya	-	-	-	-
012.Ombulo Hijau	-	-	-	-
013.Batu Hijau	-	-	-	-
014.Kamiri	-	-	-	-
Jumlah	1	1	5	-

Sumber : Kantor Desa

1403.7504.010



**STATISTIK
KECAMATAN TAPA
TAHUN 2009**



DITERBITKAN OLEH/PUBLISHED BY:
**BADAN PUSAT STATISTIK
KABUPATEN BONE BOLANGO**