

Kecamatan  
**CURUP SELATAN**  
DALAM ANGKA  
**2022**



<https://rejanglebon.go.id>



## **KECAMATAN Curup Selatan DALAM ANGKA 2022**

ISSN: 2715-1514

No. Publikasi: 17020.2219

Katalog :1102001.1702043

Ukuran Buku: 14,8 cm x 21 cm

Jumlah Halaman : xxvi + 86 hal

Naskah:

BPS KABUPATEN REJANG LEBONG

Penyunting:

BPS KABUPATEN REJANG LEBONG

Desain Cover:

BPS KABUPATEN REJANG LEBONG

Ilustrasi Kover:

BPS KABUPATEN REJANG LEBONG

Diterbitkan oleh:

©BPS KABUPATEN REJANG LEBONG

Dicetak oleh:

Percetakan Negara RI Cabang Bengkulu

Dilarang mengumumkan, mendistribusikan, mengomunikasikan, dan/atau menggandakan sebagian atau seluruh isi buku ini untuk tujuan komersil tanpa izin tertulis dari Badan Pusat Statistik Kabupaten Rejang Lebong.

## **TIM PENYUSUN**

### **Pengarah**

Rialdo Eka Putera, SE, M.Si

### **Penanggung Jawab**

Rialdo Eka Putera, SE, M.Si

### **Koordinator**

Nova Primeri, S.ST

### **Penyusun**

Angi Krisdayanti, A.Md

### **Pemeriksa Tabel**

Nani Sumarni, S.Si

### **Infografis**

Nani Sumarni, S.Si



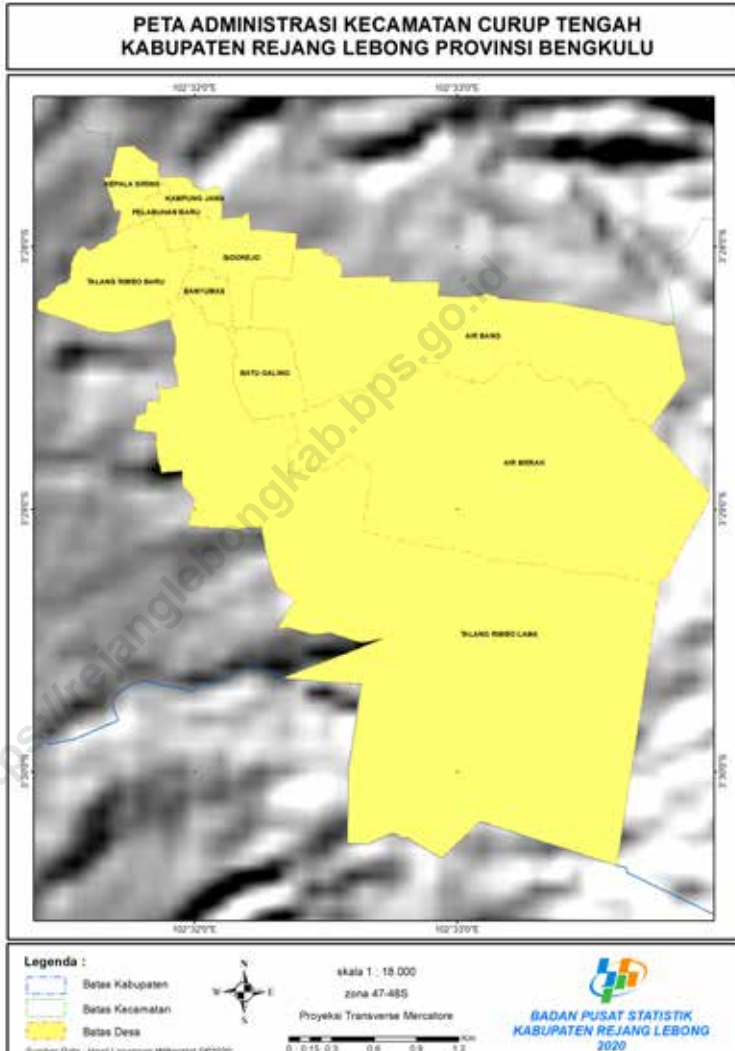
## KONTRIBUTOR DATA

1. Kementerian Agama
2. Kementerian Pendidikan dan Kebudayaan
3. Badan Pusat Statistik
4. Dinas Kependudukan dan Pencatatan Sipil Kabupaten Rejang Lebong
5. Bagian Pemerintahan Pemerintah Daerah Kabupaten Rejang Lebong

<https://rejanglebongkab.bps.go.id>



## PETA WILAYAH KECAMATAN Curup Selatan







**KEPALA BPS KABUPATEN REJANG LEBONG**



**RIALDO EKA PUTERA, SE, M.SI**





## **KATA PENGANTAR**

Publikasi Kecamatan Curup Selatan dalam Angka 2022 merupakan publikasi tahunan yang diterbitkan oleh BPS Kabupaten Rejang Lebong. Publikasi ini dapat terwujud berkat kerjasama dan bantuan dari berbagai pihak baik instansi pemerintah maupun swasta.

Disadari bahwa publikasi ini masih terasa belum dapat memenuhi kebutuhan pemakai data. Oleh karena itu, kritik dan saran yang konstruktif sangat diharapkan untuk perbaikan publikasi ini di masa mendatang.

Kepada semua pihak yang telah membantu menyediakan data dalam penyusunan publikasi ini, kami sampaikan ucapan terima kasih. Diharapkan publikasi ini dapat bermanfaat bagi kita semua dalam menyusun, melaksanakan dan mengevaluasi pembangunan, khususnya di Kecamatan Curup Selatan .

Curup , September 2022  
Kepala BPS  
Kabupaten Rejang Lebong

**Rialdo Eka Putera, SE, M.Si**



## DAFTAR ISI

Halaman

Kata Pengantar .....	xii
Daftar Isi .....	xiii
Daftar Tabel .....	xv
Daftar Gambar .....	xxi
Penjelasan Umum.....	xxiii
Daftar Singkatan.....	xxv
1. Geografi .....	1
2. Pemerintahan .....	9
3. Penduduk.....	17
4. Sosial dan Kesejahteraan Rakyat.....	25
5. Pertanian .....	53
6. Pariwisata, Transportasi, dan Komunikasi .....	65
7. Perbankan, Koperasi, dan Perdagangan.....	77



## DAFTAR TABEL

Halaman

### 1. GEOGRAFI

#### 1.1 KEADAAN GEOGRAFI

1.1	Luas Daerah Menurut Desa/Kelurahan di Kecamatan Curup Selatan, 2021 .....	6
1.2	Jarak ke Ibukota Kecamatan dan Ibukota Kabupaten/Kota Menurut Desa/Kelurahan di Kecamatan Curup Selatan (km), 2021 .....	7
1.3	Topografi Sebagian Besar Wilayah Desa/ Kelurahan di Kecamatan Curup Selatan, 2021 .....	8

### 2. PEMERINTAHAN

#### 2.1 WILAYAH ADMINISTRATIF

2.1.1	Status Pemerintahan Desa/Kelurahan di Kecamatan Curup Selatan, 2021 .....	14
-------	---	----

#### 2.2 SUMBER DAYA MANUSIA

2.2.1	Keberadaan Aparatur Pemerintahan Desa/ Kelurahan di Kecamatan Curup Selatan, 2021 .....	15
2.2.2	Keberadaan Badan Pemusyawaratan Desa/Lembaga Musyawarah Kelurahan di Kecamatan Curup Selatan, 2021 .....	16

**3. PENDUDUK**

3.1 Penduduk, Distribusi Persentase Penduduk, Kepadatan Penduduk, Rasio Jenis Kelamin Penduduk Menurut Desa/Kelurahan di Kecamatan Curup Selatan, 2021 ..... 28

3.2 Jumlah Penduduk Menurut Kelompok Umur di Kecamatan Curup Selatan, 2021 ..... 30

**4. SOSIAL DAN KESEJAHTERAAN RAKYAT**

**4.1 PENDIDIKAN**

4.1.1 Banyaknya Desa<sup>1</sup>/Kelurahan yang Memiliki Fasilitas Sekolah Menurut Tingkat Pendidikan di Kecamatan Curup Selatan, 2019–2021 ..... 31

4.1.2 Jumlah Sekolah Menurut Tingkat Pendidikan di Kecamatan Curup Selatan, 2020/2021 dan 2021/2022 ..... 32

4.1.3 Jumlah Guru Menurut Tingkat Pendidikan di Kecamatan Curup Selatan, 2020/2021 dan 2021/2022 ..... 33

4.1.4 Jumlah Murid Menurut Tingkat Pendidikan di Kecamatan Curup Selatan, 2020/2021 dan 2021/2022 ..... 34

**4.2 KESEHATAN**

4.2.1 Banyaknya Desa<sup>1</sup>/Kelurahan yang Memiliki Sarana Kesehatan Menurut Jenis Sarana Kesehatan di Kecamatan Curup Selatan, 2019–2021 ..... 35

4.2.2 Banyaknya Warga Penderita Kekurangan Gizi Menurut Desa/Kelurahan di Kecamatan Curup Selatan, 2020 ..... 36



### 4.3 PERUMAHAN DAN LINGKUNGAN

4.3.1	Banyaknya Desa/Kelurahan Menurut Sumber Air Minum Sebagian Besar Keluarga di Kecamatan Curup Selatan, 2019–2021 .....	37
4.3.2	Banyaknya Keluarga Menurut Desa/Kelurahan dan Jenis Pengguna Listrik di Kecamatan Curup Selatan, 2021 .....	38
4.3.3	Banyaknya Desa/Kelurahan Menurut Sumber Penerangan Jalan Utama Desa/Kelurahan di Kecamatan Curup Selatan, 2019–2021 .....	39
4.3.4	Banyaknya Desa/Kelurahan Menurut Penggunaan Fasilitas Tempat Buang Air Besar Sebagian Besar Keluarga di Kecamatan Curup Selatan, 2019–2021 .....	40
4.3.5	Banyaknya Desa/Kelurahan Menurut Jenis Bahan Bakar untuk Memasak yang Digunakan Sebagian Besar Keluarga di Kecamatan Curup Selatan, 2021 .....	41
<b>4.4 AGAMA DAN SOSIAL LAINNYA</b>		
4.4.1	Jumlah Tempat Peribadatan Menurut Desa/Kelurahan di Kecamatan Curup Selatan, 2021 .....	42
4.4.2	Banyaknya Kejadian Bencana Alam Menurut Desa/Kelurahan dan Jenis Bencana Alam di Kecamatan Curup Selatan, 2020 .....	43
4.4.3	Banyaknya Korban Jiwa Akibat Bencana Alam Menurut Desa/Kelurahan dan Jenis Bencana Alam di Kecamatan Curup Selatan, 2020 .....	46
4.4.4	Keberadaan Fasilitas/Upaya Antisipasi/Mitigasi Bencana Alam Menurut Desa/Kelurahan di Kecamatan Curup Selatan, 2021 .....	49

4.4.5	Banyaknya Desa/Kelurahan yang Memiliki Kelompok Kegiatan Olahraga Menurut Jenis Olahraga dan Ketersediaan Fasilitas/ Lapangan Olahraga di Kecamatan Curup Selatan, 2021 .....	51
<b>5.</b>	<b>PERTANIAN</b>	
5.1	Luas Panen Tanaman Sayuran Semusim Menurut Jenis Tanaman di Kecamatan Curup Selatan (ha), 2018–2021 .....	58
5.2	Produksi Tanaman Sayuran Semusim Menurut Jenis Tanaman di Kecamatan Curup Selatan (kuintal), 2018–2021 .....	59
5.3	Luas Panen Tanaman Biofarmaka Menurut Jenis Tanaman di Kecamatan Curup Selatan (m <sup>2</sup> ), 2018–2021 .....	60
5.4	Produksi Tanaman Biofarmaka Menurut Jenis Tanaman di Kecamatan Curup Selatan (kg), 2018–2021 .....	61
5.5	Luas Panen Tanaman Hias Menurut Jenis Tanaman di Kecamatan Curup Selatan (m <sup>2</sup> ), 2018–2021 .....	62
5.6	Produksi Tanaman Hias Menurut Jenis Tanaman di Kecamatan Curup Selatan (tangkai), 2018–2021 .....	63
5.7	Produksi Buah-Buahan dan Sayuran Tahunan Menurut Jenis Tanaman di Kecamatan Curup Selatan (kuintal), 2018–2021 .....	64
<b>6.</b>	<b>PARIWISATA, TRANSPORTASI, DAN KOMUNIKASI</b>	
<b>6.1</b>	<b>PARIWISATA</b>	
6.1.1	Jumlah Sarana Akomodasi Menurut Desa/Kelurahan dan Jenis Akomodasi di Kecamatan Curup Selatan, 2021 .....	70

**6.2 TRANSPORTASI**

6.2.1 Prasarana dan Sarana Transportasi Antar Desa/Kelurahan Menurut Desa/Kelurahan di Kecamatan Curup Selatan, 2021 ..... 71

**6.3 KOMUNIKASI**

6.2.2 Keberadaan Kantor Pos/Pos Pembantu/Rumah Pos, Pos Keliling, dan Perusahaan/Agen Jasa Ekspedisi Swasta Menurut Desa/Kelurahan di Kecamatan Curup Selatan, 2021 ..... 73

6.3.1 Jumlah Menara Telepon seluler dan Operator Layanan Komunikasi Telepon Seluler Menurut Desa/Kelurahan di Kecamatan Curup Selatan, 2021 ..... 74

6.3.2 Kekuatan Sinyal Telepon Seluler dan Jenis Sinyal Internet Telepon Seluler Menurut Desa/Kelurahan di Kecamatan Curup Selatan, 2021 ..... 75

**7. PERBANKAN, KOPERASI, DAN PERDAGANGAN**

7.1 Banyaknya Sarana Lembaga Keuangan Bank Menurut Desa/Kelurahan dan Jenis Bank di Kecamatan Curup Selatan, 2021 ..... 82

7.2 Banyaknya Koperasi Aktif Menurut Menurut Desa/Kelurahan dan Jenis Koperasi di Kecamatan Curup Selatan, 2021 ..... 83

7.3 Banyaknya Sarana Perdagangan Menurut Desa/Kelurahan dan Jenis Sarana Perdagangan di Kecamatan Curup Selatan, 2021 ..... 85



## DAFTAR GAMBAR/LIST OF FIGURES

	Halaman <i>Page</i>
1.1 Luas Daerah menurut Desa/Kelurahan (%), 2021 .....	6
2.1 ... ..... .....	16
3.1 ... .....	26
4.1 ... ..... .....	36
5.1 ... ..... .....	64
6.1 ... ..... .....	78
7.1 ... ..... .....	92



## PENJELASAN UMUM

Tanda-tanda, satuan-satuan, dan lain-lainnya yang digunakan dalam publikasi ini adalah sebagai berikut:

### 1. TANDA-TANDA

Data tidak tersedia .....	: ...
Tidak ada atau nol .....	: -
Data dapat diabaikan.....	: 0
Tanda decimal .....	: ,
Data tidak dapat ditampilkan .....	: NA
Angka estimasi .....	: e
Angka diperbaiki .....	: r
Angka sementara .....	: x
Angka sangat sementara .....	: xx
Angka sangat sangat sementara .....	: xxx

### 2. SATUAN

barel/ <i>barrel</i> .....	: 158,99 liter/ <i>litres</i> = $1/6,2898 \text{ m}^3$
hektar (ha)/ <i>hectare (ha)</i> .....	: 10 000 $\text{m}^2$
kilometer (km)/ <i>kilometres (km)</i> .....	: 1 000 meter/ <i>meters (m)</i>
knot/ <i>knot</i> .....	: 1,8523 km/jam ( <i>km/hour</i> )
kuintal/ <i>quintal</i> .....	: 100 kg
KWh .....	: 1 000 Watt <i>hour</i>
MWh .....	: 1 000 KWh
liter (untuk beras)/ <i>litre (for rice)</i> .....	: 0,80 kg
MMSCF .....	: $1/35,3 \text{ m}^3$
metrik ton (m.ton)/ <i>metric ton (m. ton)</i> .....	: 0,98421 long ton = 1 000 kg
ons/ <i>ounce</i> .....	: 28,31 gram/ <i>grams</i>
ton .....	: 1 000 kg

Satuan lain: buah, dus, butir, helai/lembar, kaleng, batang, pulsa, ton kilometer (ton-km), jam, menit, persen (%).

Perbedaan angka di belakang koma disebabkan oleh pembulatan angka.





## DAFTAR SINGKATAN/LIST OF ABBREVIATION

SI	: Stasiun Iklim
SMPK	: Stasiun Meterologi Pertanian Khusus
t.t	: Tempat tidur
BCG	: Bacillus Calmette Guerin
DPT	: Difteri, Pertusis, Tetanus
TT	: Tetanus Toxoid
IOT	: Industri Obat Tradisional
IKOT	: Industri Kecil Obat Tradisional
Alkes	: Alat kesehatan
PKRT	: Perbekalan Kesehatan Rumah tangga
Kompl	: Komplemen
IRTP	: Industri Pangan Produksi Rumah Tangga
PBF	: Pedagang Besar Farmasi
GFK	: Gudang Farmasi Kab/Kota/Regency
RB	: Rumah Bersalin
Pustu	: Puskesmas pembantu
BP	: Balai Pengobatan
TPS	: Tempat Pembuangan Sampah Sementara
Jamkesmas	: Jaminan kesehatan masyarakat miskin
PJKMU	: Program Jaminan Kesehatan Masyarakat Umum
SIUP	: Surat Ijin Usaha Perdagangan
TDP	: Tanda Daftar Perusahaan
API	: Angka Pengenal Importir





**BAB 1**  
**GEOGRAFI**

<https://rejanglebongkab.bps.go.id/>



## PENJELASAN TEKNIS

1. Berdasarkan posisi geografisnya, Kecamatan Curup Selatan memiliki batas-batas :
  - Utara : Kecamatan Curup
  - Selatan : Kecamatan Bermani Ulu
  - Timur : Kecamatan Curup Tengah
  - Barat : Kabupaten Lebong

<https://rejanglebongkab.bps.go.id>

## ULASAN

Kecamatan Curup Selatan terdiri dari 2 (dua) Kelurahan dan 8 (delapan) desa, yaitu:

- Desa Air Lanang
- Desa Tanjung Dalam
- Desa Turan Baru
- Desa Pungguk Lalang
- Desa Watas Marga
- Desa Lubuk Ubar
- Desa Rimbo Recap
- Desa Suka Marga
- Kelurahan Tempel Rejo
- Kelurahan Air Putih Baru
- Desa Teladan

<https://rejanglebongkab.bps.go.id>

**Gambar 1.1** Luas Daerah menurut Desa/Kelurahan (%) di Kecamatan Curup Selatan, 2021



Sumber : Bagian Pemerintahan Pemerintah Daerah Kabupaten Rejang Lebong

**Tabel 1.1** Luas Daerah Menurut Desa/Kelurahan di Kecamatan Curup Selatan, 2021

Desa/Kelurahan	Luas (Kilometer persegi)	Persentase terhadap Luas Kecamatan
(1)	(2)	(3)
Air Lanang	17,04	11.20
Tanjung Dalam	4,15	2.73
Turan Baru	12,99	8.53
Pungguk Lalang	25,78	16.94
Watas Marga	0,66	0.43
Lubuk Ubar	38,52	25.31
Rimbo Recap	13,27	8.72
Suka Marga	13,30	8.74
Tempel Rejo	14,95	9.82
Air Putih Baru	1,12	0.74
Desa Teladan	10,42	6.85
<b>Nama Kecamatan</b>	<b>152.2</b>	<b>100</b>

Catatan: ...

Sumber: Bagian Pemerintahan Pemerintah Daerah Kabupaten Rejang Lebong



**Tabel 1.2** Jarak ke Ibukota Kecamatan dan Ibukota Kabupaten/Kota Menurut Desa/Kelurahan di Kecamatan Curup Selatan (km), 2021

Desa/Kelurahan	Jarak ke Ibukota Kecamatan	Jarak ke Ibukota Kabupaten/Kota
(1)	(2)	(3)
Air Lanang	5	11
Tanjung Dalam	3	7
Turan Baru	3	6
Pungguk Lalang	1	4
Watas Marga	1	2
Lubuk Ubar	1	2
Rimbo Recap	2	1
Suka Marga	2	3
Tempel Rejo	2	3
Air Putih Baru	3	2
Desa Teladan	3	2

Catatan: ...

Sumber: BPS, Pendataan Potensi Desa (Podes) 2021

**Tabel 1.3** Topografi Sebagian Besar Wilayah Desa/Kelurahan di Kecamatan Curup Selatan, 2021

Desa/Kelurahan	Topografi
(1)	(2)
Air Lanang	Lereng
Tanjung Dalam	Lereng
Turan Baru	Lereng
Pungguk Lalang	Lereng
Watas Marga	Dataran
Lubuk Ubar	Lereng
Rimbo Recap	Dataran
Suka Marga	Dataran
Tempel Rejo	Lereng
Air Putih Baru	Dataran
Desa Teladan	Lereng

Catatan: ...

Sumber: BPS, Pendataan Potensi Desa (Podes) 2021



## **BAB 2**

# **PEMERINTAHAN**

<https://rejanglebongkab.bps.go.id>



## PENJELASAN TEKNIS

1. Kecamatan adalah pembagian wilayah administratif di Indonesia di bawah kabupaten atau kota. Kecamatan terdiri atas desa-desa atau kelurahan-kelurahan. Kedudukan kecamatan merupakan perangkat daerah kabupaten/kota sebagai pelaksana teknis kewilayahan yang mempunyai wilayah kerja tertentu dan dipimpin oleh seorang camat.
2. Kelurahan adalah suatu wilayah yang dipimpin oleh seorang Lurah sebagai perangkat daerah kabupaten dan atau daerah kota di bawah kecamatan (UndangUndang No. 32 Tahun 2004 tentang Pemerintahan Daerah).
3. Desa adalah kesatuan masyarakat hukum yang memiliki batas-batas wilayah yang berwenang untuk mengatur dan mengurus kepentingan masyarakat setempat berdasarkan asal-usul dan adat istiadat setempat yang diakui dan dihormati dalam sistem pemerintahan Negara Kesatuan Republik Indonesia
4. Desa definitif adalah wilayah yang secara administratif di bawah kecamatan yang dipimpin oleh Kepala Desa.
5. Desa persiapan adalah desa baru di dalam wilayah desa sebagai hasil pemekaran yang akan ditingkatkan menjadi desa definitif.
6. Satuan Lingkungan Setempat adalah satuan kewilayahan atau lingkungan di bawah desa/kelurahan. Satuan kewilayahan ini biasanya ditetapkan dengan peraturan daerah atau peraturan desa, dimana dalam peraturan tersebut menyebutkan tingkatan dan banyaknya satuan kewilayahan di bawah desa beserta batas-batasnya. Tingkatan dan nama SLS bisa berbeda antar daerah, seperti rukun tetangga (RT), rukun warga (RW), jorong, dusun, dan lingkungan.

## ULASAN

Kecamatan Curup Selatan memiliki wilayah administratif sebanyak 2 (dua) kelurahan dan 9 (sembilan) desa. Dua kelurahan tersebut adalah Kelurahan Tempel Rejo dan Kelurahan Air Putih Baru. Sementara sembilan desa lainnya adalah desa Air lanang, Desa Tanjung Dalam, Desa Turan Baru, Desa Pungguk Lalang, Desa Watas Marga, Desa Lubuk Ubar, Desa Rimbo Recap, Desa Suka Marga, Kelurahan Tempel Rejo, Kelurahan Air Putih Baru dan Desa Teladan. Dari dua kelurahan dan sembilan desa yang ada pada 2021, sudah memiliki perangkat desa/kelurahan secara lengkap.

<https://rejanglebongkab.bps.go.id>

**Gambar 2.1** Keberadaan Aparatur Pemerintahan Desa/Kelurahan di Kecamatan Curup Selatan, 2021



Sumber : BPS, Pendataan Potensi Desa (Podes) 2021

## 1.1 WILAYAH ADMINISTRATIF

**Tabel 1.0.1** Status Pemerintahan Desa/Kelurahan di Kecamatan Curup Selatan, 2021

Desa/Kelurahan	Status Pemerintahan
(1)	(2)
Air Lanang	Desa Definitif
Tanjung Dalam	Desa Definitif
Turan Baru	Desa Definitif
Pungguk Lalang	Desa Definitif
Watas Marga	Desa Definitif
Lubuk Ubar	Desa Definitif
Rimbo Recap	Desa Definitif
Suka Marga	Desa Definitif
Tempel Rejo	Kelurahan
Air Putih Baru	Kelurahan
Desa Teladan	Desa Definitif

Catatan: ...

Sumber: BPS, Pendataan Potensi Desa (Podes) 2021



## 1.1 SUMBER DAYA MANUSIA

**Tabel 1.0.2 Keberadaan Aparatur Pemerintahan Desa/Kelurahan di Kecamatan Curup Selatan, 2021**

Desa/Kelurahan	Sekretariat desa/ Kelurahan	Pelaksana Teknis	Pelaksana Kwilayahan	Pegawai Desa/ Kelurahan Lainnya
(1)	(2)	(3)	(4)	(5)
Air Lanang	4	3	3	15
Tanjung Dalam	3	3	2	10
Turan Baru	4	3	3	10
Pungguk Lalang	3	3	5	10
Watas Marga	3	3	4	10
Lubuk Ubar	3	3	2	5
Rimbo Recap	3	3	3	10
Suka Marga	3	3	2	6
Tempel Rejo	3	3	23	13
Air Putih Baru	2	3	19	13
Desa Teladan	3	3	4	10

Catatan: ...

Sumber: BPS, Pendataan Potensi Desa (Podes) 2021

**Tabel 1.0.3**

**Keberadaan Badan Pemusyawaratan Desa/Lembaga Musyawarah Kelurahan di Kecamatan Curup Selatan, 2021**

Desa/Kelurahan	Badan Pemusyawaratan Desa / Lembaga Musyawarah Kelurahan
(1)	(2)
Air Lanang	Ada
Tanjung Dalam	Ada
Turan Baru	Ada
Pungguk Lalang	Ada
Watas Marga	Ada
Lubuk Ubar	Ada
Rimbo Recap	Ada
Suka Marga	Ada
Tempel Rejo	Ada
Air Putih Baru	Ada
Desa Teladan	Ada

Catatan: ...

Sumber: BPS, Pendataan Potensi Desa (Podes) 2021



## **BAB 3**

# **PENDUDUK**

<https://rejanglebongkab.bps.go.id>



## PENJELASAN TEKNIS

1. Penduduk Indonesia adalah semua orang yang berdomisili di wilayah teritorial Indonesia selama 6 bulan atau lebih dan atau mereka yang berdomisili kurang dari 6 bulan tetapi bertujuan menetap.
2. Laju pertumbuhan penduduk adalah angka yang menunjukkan persentase penambahan penduduk dalam jangka waktu tertentu.
3. Kepadatan penduduk adalah rasio banyaknya penduduk per kilometer persegi.
4. Rasio jenis kelamin adalah perbandingan antara penduduk laki-laki dan penduduk perempuan pada suatu wilayah dan waktu tertentu. Biasanya dinyatakan dengan banyaknya penduduk laki-laki untuk 100 penduduk perempuan.

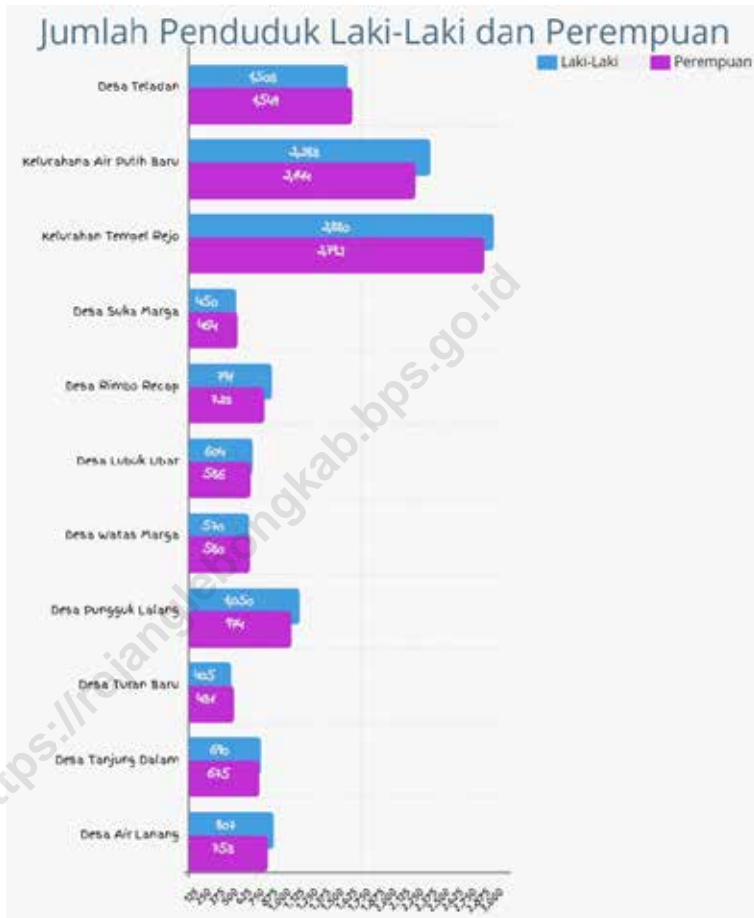
<https://rejanglebongkab.bps.go.id>

## ULASAN

Jumlah Penduduk di Kecamatan Curup Selatan sebanyak 23.704 jiwa. dari jumlah tersebut terdapat jumlah penduduk laki-laki sebanyak 12.033 jiwa dan jumlah penduduk perempuan sebanyak 11.671 jiwa. sementra rasio jenis kelamin di kecamatan Curup Tengah berada di angka 103.10 persen.

<https://rejanglebongkab.bps.go.id>

**Gambar 3.1** Jumlah Penduduk Menurut Desa/Kelurahan di Kecamatan Curup Selatan, 2021



Sumber : Dinas Kependudukan dan Pencatatan Sipil Kabupaten Rejang Lebong

**Tabel 1.1** Penduduk, Distribusi Persentase Penduduk, Kepadatan Penduduk, Rasio Jenis Kelamin Penduduk Menurut Desa/ Kelurahan di Kecamatan Curup Selatan, 2021

Desa/Kelurahan	Penduduk		
	Laki-Laki	Perempuan	Jumlah
(1)	(2)	(3)	(4)
Air Lanang	807	753	1 560
Tanjung Dalam	690	675	1 365
Turan Baru	405	431	836
Pungguk Lalang	1 050	974	2 024
Watas Marga	570	580	1 150
Lubuk Ubar	604	586	1 190
Rimbo Recap	791	723	1 514
Suka Marga	450	464	914
Tempel Rejo	2 880	2 792	5 672
Air Putih Baru	2 283	2 144	4 427
Desa Teladan	1 503	1 549	3 052
<b>Curup Selatan</b>	<b>12 033</b>	<b>11 671</b>	<b>23 704</b>



Lanjutan Tabel 3.1

Desa/Kelurahan	Persentase Penduduk	Kepadatan Penduduk (per Km <sup>2</sup> )	Rasio Jenis Kelamin Penduduk
(1)	(5)	(6)	(7)
Air Lanang	6.58	91.55	107.17
Tanjung Dalam	5.76	328.92	102.22
Turan Baru	3.53	64.36	93.97
Pungguk Lalang	8.54	78.51	107.80
Watas Marga	4.85	1742.42	98.28
Lubuk Ubar	5.02	30.89	103.07
Rimbo Recap	6.39	114.09	109.41
Suka Marga	3.86	68.72	96.98
Tempel Rejo	23.93	379.40	103.15
Air Putih Baru	18.68	3952.68	106.48
Desa Teladan	12.88	292.90	97.03
<b>Curup Selatan</b>	<b>100.00</b>	<b>155.74</b>	<b>103.10</b>

Catatan: ...

Sumber: Dinas Kependudukan dan Pencatatan Sipil Kabupaten Rejang Lebong

**Tabel 1.2** Jumlah Penduduk Menurut Kelompok Umur dan Jenis Kelamin di Kecamatan Curup Selatan, 2021

Kelompok Umur	Jumlah Penduduk
(1)	(2)
00-04	1 750
05-09	2 106
10-14	1 996
15-19	2 182
20-24	2 049
25-29	2 006
30-34	1 956
35-39	2 000
40-44	1 847
45-49	1 724
50-54	1 347
55-59	965
60-64	772
65-69	439
70-74	242
75+	323
<b>Curup Selatan</b>	<b>23 704</b>

Catatan: ...

Sumber: Dinas Kependudukan dan Pencatatan Sipil Kabupaten Rejang Lebong



**BAB 4**  
**SOSIAL DAN**  
**KESEJAHTERAAN RAKYAT**

<https://rejanglebongkab.bps.go.id/>



**PENJELASAN TEKNIS**

1. Jenjang pendidikan formal Jenjang pendidikan formal terdiri atas jenjang pendidikan dasar, menengah, dan tinggi.
2. Bersekolah adalah seseorang yang terdaftar dan aktif mengikuti proses belajar, baik di suatu jenjang pendidikan formal maupun nonformal.
3. Rumah Sakit adalah sarana kesehatan/bangunan tempat untuk melayani penderita yang sakit untuk berobat rawat jalan atau rawat inap yang pelayanannya disediakan oleh dokter, perawat, dan tenaga ahli kesehatan lainnya.
4. Rumah Sakit Bersalin adalah rumah sakit khusus untuk persalinan, dilengkapi pelayanan spesialis pemeriksaan kehamilan, persalinan, rawat inap, dan rawat jalan ibu dan anak yang berada di bawah pengawasan dokter spesialis kandungan.
5. Poliklinik adalah sarana kesehatan/bangunan yang dipakai untuk pelayanan berobat jalan. Biasanya dikelola oleh swasta atau organisasi keagamaan tertentu.
6. Balai pengobatan adalah tempat pemeriksaan kesehatan di bawah pengawasan menteri kesehatan.
7. Puskesmas (Pusat Kesehatan Masyarakat) adalah sebagai unit pelayanan kesehatan milik pemerintah (pelaksana teknis dinas kesehatan kabupaten/kota) yang bertanggung jawab terhadap pelayanan kesehatan masyarakat untuk wilayah kecamatan, sebagian kecamatan, atau kelurahan/desa. Puskesmas memberikan pelayanan berobat jalan atau rawat inap. Biasanya Puskesmas berada di setiap kecamatan dan dapat terdiri dari 2 sampai 3 puskesmas di dalam 1 kecamatan. Puskesmas dibedakan antara puskesmas yang menyediakan pelayanan rawat inap dan tidak.
8. Apotek adalah suatu sarana kesehatan yang digunakan untuk pekerjaan kefarmasian, dan penyaluran/penjualan obat/bahan farmasi. Apotek melayani pembelian obat secara bebas atau dengan resep dokter. Apotek selalu ada tenaga apoteker selaku penanggungjawabnya.
9. Gizi buruk adalah suatu keadaan kekurangan konsumsi zat gizi yang disebabkan oleh rendahnya konsumsi energi protein dalam makanan sehari-hari, yang ditandai dengan berat dan tinggi badan tidak sesuai umur (dibawah rata-rata) dan harus ditetapkan oleh tenaga medis. Busung lapar termasuk salah satu bentuk gizi 86 Pedoman Pencacah Desa/Kelurahan buruk. Secara klinis, status gizi buruk meliputi tiga tipe, yaitu marasmus, kwashiorkor, dan marasmus-kwashiorkor.

### **PENJELASAN TEKNIS**

1. Bencana alam adalah bencana yang diakibatkan oleh peristiwa atau serangkaian peristiwa yang disebabkan oleh alam antara lain berupa gempa bumi, tsunami, gunung meletus, banjir, banjir bandang, kekeringan, angin topan, dan tanah longsor. Data bencana yang disajikan merupakan kejadian bencana yang terjadi selama 3 tahun terakhir.
2. Sistem peringatan dini bencana alam adalah serangkaian kegiatan pemberian peringatan sesegera mungkin kepada masyarakat tentang kemungkinan terjadinya bencana alam pada suatu tempat oleh lembaga yang berwenang.
3. Lapangan olahraga adalah tempat lapang untuk kegiatan olahraga yang ada di desa/kelurahan baik yang sesuai dengan persyaratan olahraga yang bersangkutan maupun tidak. Keberadaan lapangan olahraga yang dimaksudkan bukan hanya yang dimiliki oleh desa/kelurahan, melainkan juga lapangan yang dimiliki swasta atau pribadi, baik yang difungsikan secara komersial maupun tidak komersial dan masyarakat umum dapat mengaksesnya.

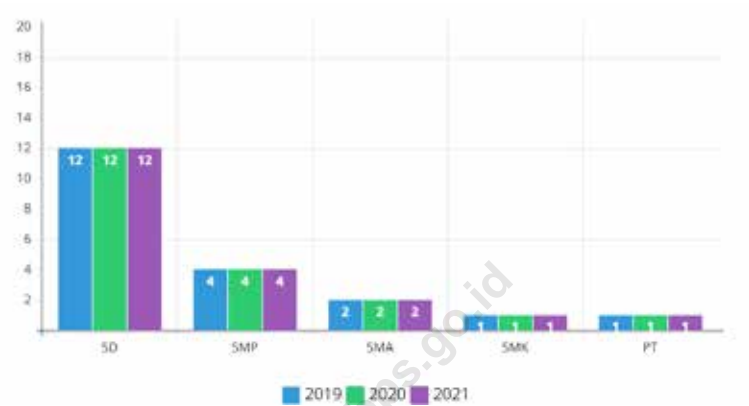
## ULASAN

Pada tahun ajaran 2021/2022 berdasarkan data Kementerian Pendidikan, Kebudayaan, Riset, dan Teknologi, Sistem Data Pokok Pendidikan, data semester ganjil laporan sampai dengan 30 November 2021 jumlah murid SD di kecamatan Curup Selatan sebanyak 2.098 murid. dengan jumlah guru sebanyak 131 guru dari 12 sekolah yang ada di kecamatan ini.

Upaya mewujudkan masyarakat yang sehat tidak semata dibutuhkan fasilitas kesehatan, namun perlu digerakkan kegiatan olahraga sebagai upaya pencegahan. Kegiatan olahraga perlu pula didukung dengan fasilitas dan kelompok olahraga yang mendukung. Di Kecamatan Curup Selatan sudah tersedia lapangan dan fasilitas olahraga sepak bola, bola voli, bulu tangkis, bola basket, tenis meja, renang dan futsal. Namun fasilitas tersebut tidak tersedia untuk semua desa/kelurahan.

<https://rejanglebongkab.bps.go.id>

**Gambar 4.1** Banyaknya Desa<sup>1</sup>/Kelurahan yang Memiliki Fasilitas Sekolah Menurut Tingkat Pendidikan di Kecamatan Curup Selatan, 2019–2021



Sumber : <sup>1</sup> Kementerian Pendidikan, Kebudayaan, Riset, dan Teknologi, Sistem Data Pokok Pendidikan, data semester ganjil laporan sampai dengan 30 November 2021



## 1.1 PENDIDIKAN

**Tabel 1.0.1 Banyaknya Desa<sup>1</sup>/Kelurahan yang Memiliki Fasilitas Sekolah Menurut Tingkat Pendidikan di Kecamatan Curup Selatan, 2019–2021**

Tingkat Pendidikan	2019	2020	2021
(1)	(2)	(3)	(4)
Sekolah Dasar (SD)	12	12	12
Madrasah Ibtidaiyah (MI)	0	0	0
Sekolah Menengah Pertama (SMP)	4	4	4
Madrasah Tsanawiyah (MTs)	0	0	0
Sekolah Menengah Atas (SMA)	2	2	2
Sekolah Menengah Kejuruan (SMK)	1	1	1
Madrasah Aliyah (MA)	0	0	0
Akademi/Perguruan Tinggi	1	1	1

Catatan: <sup>1</sup>Desa pada tabel ini termasuk Unit Permukiman Transmigrasi (UPT) yang masih dibina oleh kementerian terkait

Sumber: BPS, Pendataan Potensi Desa (Podes) 2020 dan 2021

**Tabel**  
**1.0.2**  
**Table**

**Jumlah Sekolah Menurut Tingkat Pendidikan di  
Kecamatan Curup Selatan, 2020/2021 dan 2021/2022**

Tingkat Pendidikan	Negeri		Swasta		Jumlah	
	(1)	(2)	(3)	(4)	(5)	(6)
Taman Kanak-Kanak (TK) <sup>1</sup>	0	0	2	2	2	2
Raudatul Athfal (RA) <sup>2</sup>	0	0	1	1	1	1
Sekolah Dasar (SD) <sup>1</sup>	11	11	1	1	12	12
Madrasah Ibtidaiyah (MI) <sup>2</sup>	1	1	0	0	1	1
Sekolah Menengah Pertama (SMP) <sup>1</sup>	2	2	1	2	3	4
Madrasah Tsanawiyah (MTs) <sup>2</sup>	0	0	0	0	0	0
Sekolah Menengah Atas (SMA) <sup>1</sup>	1	1	0	0	1	1
Sekolah Menengah Kejuruan (SMK) <sup>1</sup>	1	1	0	0	1	1
Madrasah Aliyah (MA) <sup>2</sup>	0	0	0	0	0	0

Catatan: <sup>3</sup>Seluruh Raudatul Athfal (RA) berstatus swasta

Sumber: <sup>1</sup> Kementerian Pendidikan, Kebudayaan, Riset, dan Teknologi, Sistem Data Pokok Pendidikan, data semester ganjil laporan sampai dengan 30 November 2021

<sup>2</sup> Kementerian Agama, EMIS, data semester ganjil laporan sampai dengan 17 Februari 2022

**Tabel**  
**Table** 1.0.3

**Jumlah Guru Menurut Tingkat Pendidikan di Kecamatan Curup Selatan, 2020/2021 dan 2021/2022**

Tingkat Pendidikan	Negeri		Swasta		Jumlah	
	(1)	(2)	(3)	(4)	(5)	(6)
Taman Kanak-Kanak (TK) <sup>1</sup>	0	0	2	2	2	2
Raudatul Athfal (RA) <sup>2</sup>	0	0	7	7	7	7
Sekolah Dasar (SD) <sup>1</sup>	137	121	11	10	148	
Madrasah Ibtidaiyah (MI) <sup>2</sup>	14	14	0	0	14	14
Sekolah Menengah Pertama (SMP) <sup>1</sup>	50	50	10	36	60	86
Madrasah Tsanawiyah (MTs) <sup>2</sup>	0	0	0	0	0	0
Sekolah Menengah Atas (SMA) <sup>1</sup>	60	61	0	0	60	61
Sekolah Menengah Kejuruan (SMK) <sup>1</sup>	45	42	0	0	45	42
Madrasah Aliyah (MA) <sup>2</sup>	0	0	0	0	0	0

Catatan: <sup>3</sup> Jumlah guru termasuk kepala sekolah dan guru

<sup>4</sup> Guru yang mengajar di dua sekolah atau lebih dihitung di masing-masing sekolah

Sumber: <sup>1</sup> Kementerian Pendidikan, Kebudayaan, Riset, dan Teknologi, Sistem Data Pokok Pendidikan, data semester ganjil laporan sampai dengan 30 November 2021

<sup>2</sup> Kementerian Agama, EMIS, data semester ganjil laporan sampai dengan 17 Februari 2022

**Tabel 1.0.4 Jumlah Murid Menurut Tingkat Pendidikan di Kecamatan Curup Selatan, 2020/2021 dan 2021/2022**

Tingkat Pendidikan	Negeri		Swasta		Jumlah	
	(2)	(3)	(4)	(5)	(6)	(7)
Taman Kanak-Kanak (TK) <sup>1</sup>	0	0	84	84	84	84
Raudatul Athfal (RA) <sup>2</sup>	0	0	20	33	20	33
Sekolah Dasar (SD) <sup>1</sup>	1 964	1 960	117	138	2 081	2 098
Madrasah Ibtidaiyah (MI) <sup>2</sup>	117	128	0	0	117	128
Sekolah Menengah Pertama (SMP) <sup>1</sup>	583	559	67	358	650	917
Madrasah Tsanawiyah (MTs) <sup>2</sup>	0	0	0	0	0	0
Sekolah Menengah Atas (SMA) <sup>1</sup>	869	899	0	0	869	899
Sekolah Menengah Kejuruan (SMK) <sup>1</sup>	473	489	0	0	473	489
Madrasah Aliyah (MA) <sup>2</sup>	0	0	0	0	0	0

Catatan: ...

Sumber: <sup>1</sup> Kementerian Pendidikan, Kebudayaan, Riset, dan Teknologi, Sistem Data Pokok Pendidikan, data semester ganjil laporan sampai dengan 30 November 2021

<sup>2</sup> Kementerian Agama, EMIS, data semester ganjil laporan sampai dengan 17 Februari 2022

## 1.1 KESEHATAN HEALTH

**Tabel 1.0.5 Banyaknya Desa<sup>1</sup>/Kelurahan yang Memiliki Sarana Kesehatan Menurut Jenis Sarana Kesehatan di Kecamatan Curup Selatan, 2019–2021**

Jenis Sarana Kesehatan	2019	2020	2021
(1)	(2)	(3)	(4)
Rumah Sakit	0	0	0
Rumah Sakit Bersalin	0	0	0
Poliklinik/Balai Pengobatan	2	1	1
Puskesmas Rawat Inap	0	0	0
Puskesmas Tanpa Rawat Inap	1	1	1
Apotek	2	2	2

Catatan: ...  
Sumber: BPS, Pendataan Potensi Desa (Podes) 2019–2021

**Tabel 1.0.6** Banyaknya Warga Penderita Kekurangan Gizi Menurut Desa/Kelurahan di Kecamatan Curup Selatan, 2021

Desa/Kelurahan	2021
(1)	(2)
Air Lanang	0
Tanjung Dalam	0
Turan Baru	0
Pungguk Lalang	0
Watas Marga	0
Lubuk Ubar	0
Rimbo Recap	0
Suka Marga	0
Tempel Rejo	0
Air Putih Baru	0
Desa Teladan	0
<b>Curup Selatan</b>	<b>0</b>

Catatan: ...  
 Sumber: BPS, Pendataan Potensi Desa (Podes) 2021

## 1.1 PERUMAHAN DAN LINGKUNGAN HOUSING AND ENVIRONMENT

**Tabel 1.0.7** Banyaknya Desa/Kelurahan Menurut Sumber Air Minum Sebagian Besar Keluarga di Kecamatan Curup Selatan, 2019-2021

Sumber Air Minum	2019	2020	2021
(1)	(2)	(3)	(4)
Air Kemasan Bermerk	0	0	0
Air Isi Ulang	0	0	0
Leding Dengan Meteran	0	1	2
Leding Tanpa Meteran	0	0	0
Sumur Bor atau Pompa	0	0	0
Sumur	7	5	5
Mata Air	4	5	4
Sungai/Danau/Kolam/Waduk/ Situ/ Embung/Bendungan	0	0	0
Air Hujan	0	0	0
Lainnya	0	0	0

Catatan: ...  
Sumber: BPS, Pendataan Potensi Desa (Podes) 2019–2021

**Tabel 1.0.8** Banyaknya Keluarga Menurut Desa/Kelurahan dan Jenis Pengguna Listrik di Kecamatan Curup Selatan, 2021

Desa/Kelurahan	Pengguna Listrik			Bukan Pengguna Listrik
	PLN	Non PLN	Jumlah	
(1)	(2)	(3)	(4)	(5)
Air Lanang	494	1	495	5
Tanjung Dalam	386	0	386	1
Turan Baru	252	0	252	0
Pungguk Lalang	701	0	701	3
Watas Marga	337	0	337	0
Lubuk Ubar	330	0	330	0
Rimbo Recap	397	0	397	0
Suka Marga	227	0	227	0
Tempel Rejo	1 700	0	1 700	0
Air Putih Baru	1 354	0	1 354	0
Desa Teladan	811	0	811	0
<b>Curup Selatan</b>	<b>6 989</b>	<b>1</b>	<b>6 990</b>	<b>9</b>

Catatan: ...  
 Sumber: BPS, Pendataan Potensi Desa (Podes) 2021



**Tabel 1.0.9 Banyaknya Desa/Kelurahan Menurut Sumber Penerangan Jalan Utama Desa/Kelurahan di Kecamatan Curup Selatan, 2019–2021**

Sumber Penerangan Jalan Utama	2019	2020	2021
(1)	(2)	(3)	(4)
Listrik Pemerintah	8	5	6
Listrik Non Pemerintah	0	3	4
Non Listrik	3	0	1

Catatan: ...  
 Sumber: BPS, Pendataan Potensi Desa (Podes) 2019–2021

**Tabel 1.0.10** Banyaknya Desa/Kelurahan Menurut Penggunaan Fasilitas Tempat Buang Air Besar Sebagian Besar Keluarga di Kecamatan Curup Selatan, 2019–2021

Fasilitas Tempat Buang Air Besar	2019	2020	2021
(1)	(2)	(3)	(4)
<b>Jamban</b>			
Sendiri	11	11	11
Bersama	0	0	0
Umum	0	0	0
<b>Bukan Jamban</b>			
	0	0	0
<b>Jumlah</b>	<b>11</b>	<b>11</b>	<b>11</b>

Catatan: ...

Sumber: BPS, Pendataan Potensi Desa (Podes) 2019–2021

**Tabel 1.0.11****Banyaknya Desa/Kelurahan Menurut Jenis Bahan Bakar untuk Memasak yang Digunakan Sebagian Besar Keluarga di Kecamatan Curup Selatan, 2021**

Jenis Bahan Bakar untuk Memasak	2021	
	(1)	(2)
Listrik		1
Elpiji 5,5 kg		7
Elpiji 12 kg		11
Elpiji 3 kg		11
Gas Kota		0
Biogas		0
Minyak Tanah		2
Briket		0
Arang		0
Kayu Bakar		11
Lainnya		0

Catatan: ...

Sumber: BPS, Pendataan Potensi Desa (Podes) 2021

1.1 AGAMA DAN SOSIAL LAINNYA

**Tabel 1.0.12** Jumlah Tempat Peribadatan Menurut Desa/Kelurahan di Kecamatan Curup Selatan, 2021

Desa/Kelurahan	Masjid	Mushola	Gereja Protestan	Gereja Katolik	Pura	Vihara
(1)	(2)	(3)	(4)	(5)	(6)	(7)
Air Lanang	1	1	0	0	0	0
Tanjung Dalam	1	1	0	0	0	0
Turan Baru	1	0	0	0	0	0
Pungguk Lalang	2	0	0	0	0	0
Watas Marga	2	0	0	0	0	0
Lubuk Ubar	1	6	0	0	0	0
Rimbo Recap	1	3	0	0	0	0
Suka Marga	2	1	0	0	0	0
Tempel Rejo	4	4	1	0	0	0
Air Putih Baru	4	4	0	0	0	0
Desa Teladan	2	3	0	0	0	0
<b>Curup Selatan</b>	<b>21</b>	<b>23</b>	<b>1</b>	<b>0</b>	<b>0</b>	<b>0</b>

Catatan: ...  
 Sumber: BPS, Pendataan Potensi Desa (Podes) 2021

**Tabel 1.0.13** Banyaknya Kejadian Bencana Alam Menurut Desa/ Kelurahan dan Jenis Bencana Alam di Kecamatan Curup Selatan, 2021

Desa/Kelurahan	Gempa Bumi	Tsunami	Gunung Meletus	Tanah Longsor
(1)	(2)	(3)	(4)	(5)
Air Lanang	0	0	0	1
Tanjung Dalam	0	0	0	0
Turan Baru	0	0	0	2
Pungguk Lalang	0	0	0	0
Watas Marga	0	0	0	0
Lubuk Ubar	0	0	0	0
Rimbo Recap	0	0	0	0
Suka Marga	0	0	0	0
Tempel Rejo	0	0	0	0
Air Putih Baru	0	0	0	0
Desa Teladan	0	0	0	0
<b>Curup Selatan</b>	<b>0</b>	<b>0</b>	<b>0</b>	<b>3</b>

Lanjutan Tabel

Desa/Kelurahan	Banjir	Banjir Bandang	Kekeringan	Kebakaran Hutan dan Lahan
(1)	(6)	(7)	(8)	(9)
Air Lanang	0	0	0	0
Tanjung Dalam	0	0	0	0
Turan Baru	0	0	0	0
Pungguk Lalang	0	0	0	0
Watas Marga	0	0	0	0
Lubuk Ubar	0	0	0	0
Rimbo Recap	0	0	0	0
Suka Marga	0	0	0	0
Tempel Rejo	0	0	0	0
Air Putih Baru	0	0	0	0
Desa Teladan	0	0	0	0
Curup Selatan	0	0	0	0

## Lanjutan Tabel

Desa/Kelurahan	Angin Puyuh/ Puting Beliung	Gelombang Pasang	Abrasi
(1)	(10)	(11)	(12)
Air Lanang	0	0	0
Tanjung Dalam	0	0	0
Turan Baru	0	0	0
Pungguk Lalang	0	0	0
Watas Marga	0	0	0
Lubuk Ubar	0	0	0
Rimbo Recap	0	0	0
Suka Marga	0	0	0
Tempel Rejo	0	0	0
Air Putih Baru	0	0	0
Desa Teladan	0	0	0
<b>Curup Selatan</b>	<b>0</b>	<b>0</b>	<b>0</b>

Catatan: ...  
 Sumber: BPS, Pendataan Potensi Desa (Podes) 2021

**Tabel 1.0.14** Banyaknya Korban Jiwa Akibat Bencana Alam Menurut Desa/Kelurahan dan Jenis Bencana Alam di Kecamatan Curup Selatan, 2021

Desa/Kelurahan	Gempa Bumi	Tsunami	Gunung Meletus	Tanah Longsor
(1)	(2)	(3)	(4)	(5)
Air Lanang	0	0	0	0
Tanjung Dalam	0	0	0	0
Turan Baru	0	0	0	0
Pungguk Lalang	0	0	0	0
Watas Marga	0	0	0	0
Lubuk Ubar	0	0	0	0
Rimbo Recap	0	0	0	0
Suka Marga	0	0	0	0
Tempel Rejo	0	0	0	0
Air Putih Baru	0	0	0	0
Desa Teladan	0	0	0	0
<b>Curup Selatan</b>	<b>0</b>	<b>0</b>	<b>0</b>	<b>0</b>



## Lanjutan Tabel

Desa/Kelurahan	Banjir	Banjir Bandang	Kekeringan	Kebakaran Hutan dan Lahan
(1)	(6)	(7)	(8)	(9)
Air Lanang	0	0	0	0
Tanjung Dalam	0	0	0	0
Turan Baru	0	0	0	0
Pungguk Lalang	0	0	0	0
Watas Marga	0	0	0	0
Lubuk Ubar	0	0	0	0
Rimbo Recap	0	0	0	0
Suka Marga	0	0	0	0
Tempel Rejo	0	0	0	0
Air Putih Baru	0	0	0	0
Desa Teladan	0	0	0	0
Curup Selatan	0	0	0	0

Lanjutan Tabel

Desa/Kelurahan	Angin Puyuh/ Puting Beliung	Gelombang Pasang	Abrasi
(1)	(10)	(11)	(12)
Air Lanang	0	0	0
Tanjung Dalam	0	0	0
Turan Baru	0	0	0
Pungguk Lalang	0	0	0
Watas Marga	0	0	0
Lubuk Ubar	0	0	0
Rimbo Recap	0	0	0
Suka Marga	0	0	0
Tempel Rejo	0	0	0
Air Putih Baru	0	0	0
Desa Teladan	0	0	0
Curup Selatan	0	0	0

Catatan: ...  
 Sumber: BPS, Pendataan Potensi Desa (Podes) 2021

**Tabel 1.0.15 Keberadaan Fasilitas/Upaya Antisipasi/Mitigasi Bencana Alam Menurut Desa/Kelurahan di Kecamatan Curup Selatan, 2021**

Desa/Kelurahan	Sistem Peringatan Dini Bencana Alam	Sistem Peringatan Dini Khusus Tsunami	Perlengkapan Keselamatan
(1)	(2)	(3)	(4)
Air Lanang	Tidak Ada	Bukan Wilayah Potensi Tsunami	Tidak Ada
Tanjung Dalam	Tidak Ada	Bukan Wilayah Potensi Tsunami	Tidak Ada
Turan Baru	Tidak Ada	Bukan Wilayah Potensi Tsunami	Tidak Ada
Pungguk Lalang	Tidak Ada	Bukan Wilayah Potensi Tsunami	Tidak Ada
Watas Marga	Tidak Ada	Bukan Wilayah Potensi Tsunami	Ada
Lubuk Ubar	Tidak Ada	Bukan Wilayah Potensi Tsunami	Ada
Rimbo Recap	Tidak Ada	Bukan Wilayah Potensi Tsunami	Ada
Suka Marga	Tidak Ada	Bukan Wilayah Potensi Tsunami	Tidak Ada
Tempel Rejo	Tidak Ada	Bukan Wilayah Potensi Tsunami	Ada
Air Putih Baru	Tidak Ada	Bukan Wilayah Potensi Tsunami	Ada
Desa Teladan	Tidak Ada	Bukan Wilayah Potensi Tsunami	Tidak Ada
Curup Selatan	Tidak Ada	Bukan Wilayah Potensi Tsunami	Tidak Ada

Lanjutan Tabel 4.4.4

Desa/Kelurahan	Rambu-Rambu dan Jalur Evakuasi Bencana	Pembuatan, Perawatan, atau Normalisasi: Sungai, Kanal, Tanggul, Parit, Drainase, Waduk, Pantai, dll	
(1)	(5)	(6)	
Air Lanang	Tidak Ada	Tidak Ada	
Tanjung Dalam	Tidak Ada	Tidak Ada	
Turan Baru	Tidak Ada	Tidak Ada	
Pungguk Lalang	Tidak Ada	Tidak Ada	
Watas Marga	Tidak Ada	Tidak Ada	
Lubuk Ubar	Tidak Ada	Ada	
Rimbo Recap	Tidak Ada	Ada	
Suka Marga	Tidak Ada	Tidak Ada	
Tempel Rejo	Tidak Ada	Tidak Ada	
Air Putih Baru	Tidak Ada	Tidak Ada	
Desa Teladan	Tidak Ada	Tidak Ada	
Curup Selatan	Tidak Ada	Tidak Ada	

Catatan: ...  
 Sumber: BPS, Pendataan Potensi Desa (Podes) 2021

**Tabel 1.0.16****Banyaknya Desa/Kelurahan yang Memiliki Kelompok Kegiatan Olahraga Menurut Jenis Olahraga dan Ketersediaan Fasilitas/Lapangan Olahraga di Kecamatan Curup Selatan, 2021**

Jenis Olahraga	Kondisi Fasilitas/Lapangan Olahraga			Tidak Ada Fasilitas/Lapangan Olahraga
	Baik	Rusak Sedang	Rusak Parah	
(1)	(2)	(3)	(4)	(5)
Sepak Bola	2	0	1	8
Bola Voli	3	2	1	5
Bulu Tangkis	2	0	1	8
Bola Basket	3	0	0	8
Tenis Lapangan	0	0	0	0
Tenis Meja	7	0	0	4
Futsal	1	0	1	9
Renang	1	0	0	10
Bela Diri	1	1	0	9
Bilyard	0	0	0	11
Fitnes, Aerobik, dll	3	0	0	8
Lainnya	0	0	0	0

Catatan: ...

Sumber: BPS, Pendataan Potensi Desa (Podes) 2021





## **BAB 5**

# **PERTANIAN**

<https://rejanglebongkab.bps.go.id>





**PENJELASAN TEKNIS**

1. Lahan sawah adalah lahan pertanian yang berpetak-petak dan dibatasi oleh pematang (galengan), saluran untuk menahan/ menyalurkan air, yang biasanya ditanami padi sawah tanpa memandang dari mana diperoleh atau status lahan tersebut. Lahan yang dimaksud termasuk lahan yang terdaftar di Pajak Bumi Bangunan, Iuran Pembangunan Daerah, lahan bengkok, lahan serobotan, lahan rawa yang ditanami padi dan lahan bekas tanaman tahunan yang telah dijadikan sawah, baik yang ditanami padi, palawija atau tanaman semusim lainnya.
2. Tegal/Kebun adalah lahan pertanian bukan sawah (lahan kering) yang ditanami tanaman semusim atau tahunan dan terpisah dengan halaman sekitar rumah serta penggunaannya tidak berpindah pindah.
3. Ladang/Huma adalah lahan pertanian bukan sawah (lahan kering) yang biasanya ditanami tanaman semusim dan penggunaannya hanya semusim atau dua musim, kemudian akan ditinggalkan bila sudah tidak subur lagi (berpindah-pindah). Kemungkinan lahan ini beberapa tahun kemudian akan dikerjakan kembali jika sudah subur.
4. Lahan yang sementara tidak diusahakan adalah lahan yang biasanya diusahakan tetapi untuk sementara (lebih dari 1 (satu) tahun tetapi kurang dari atau sama dengan 2 (dua) tahun) tidak diusahakan, termasuk lahan sawah yang tidak diusahakan selama lebih dari 2 (dua) tahun.
5. Data pokok tanaman pangan yang dikumpulkan adalah luas panen dan produktivitas (hasil per hektar). Produksi tanaman pangan merupakan hasil perkalian antara luas panen dengan produktivitas. Pengumpulan data luas panen dilakukan setiap bulan dengan pendekatan area kecamatan di seluruh wilayah Indonesia. Pengumpulan data produktivitas dilakukan melalui pengukuran langsung pada plot ubinan berukuran  $2\frac{1}{2}$  m x  $2\frac{1}{2}$  m. Pengumpulan data produktivitas dilakukan setiap subround (empat bulanan) pada waktu panen petani.

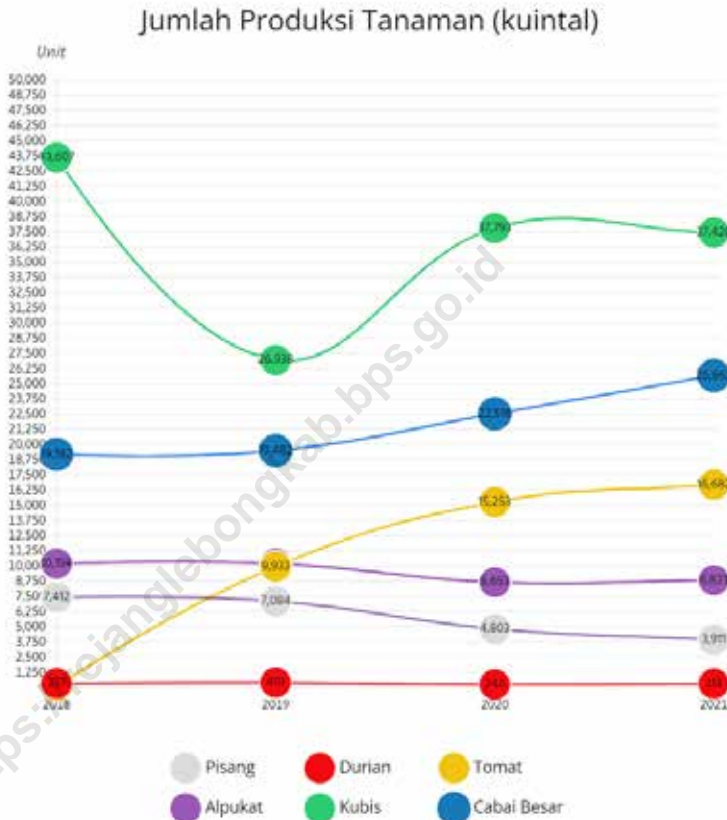
## ULASAN

Di Kecamatan Curup Selatan merupakan kecamatan dengan mata pencaharian penduduk beraneka macam. Di Kecamatan ini masih terdapat penduduk yang berusaha di sektor pertanian seperti hortikultura. sebagian besar penduduk kecamatan ini bekerja pada sektor pertanian dan perkebunan.

Hortikultura yang dominan di kecamatan ini adalah komoditas buah pepaya. produksi Kubis pada 2021 mencapai 37.428 kuintal.

<https://rejanglebongkab.bps.go.id>

**Gambar 5.1** Produksi Tanaman Hortikultura di Kecamatan Curup Selatan, 2018-2021



Sumber : BPS, Statistik Pertanian Hortikultura SPH-SBS

**Tabel 1.1****Luas Panen Tanaman Sayuran Semusim Menurut Jenis Tanaman di Kecamatan Curup Selatan (ha), 2018–2021**

Jenis Tanaman	2018	2019	2020	2021
(1)	(2)	(3)	(4)	(5)
Sayuran				
Bawang Merah	0	0	1	0
Bawang Putih	0	0	0	0
Cabai Besar	330	299	314	369
Cabai Rawit		...	128	162
Kentang	6	...	4	0
Kubis	120	87	104	103
Petsai	100	102	123	141
Tomat	134	124	197	201
Bawang Daun	106	73	89	89
Terung	126	139	189	232
Buncis	...	...	109	118
Kacang Panjang	...	...	123	123
Ketimun	...	...	135	139
Labu Siam	...	...	22	24
Wortel	...	...	61	70

Catatan: ...(Data Tidak Tersedia)

Sumber: BPS, Statistik Pertanian Hortikultura SPH-SBS

**Tabel 1.2****Produksi Tanaman Sayuran Semusim Menurut Jenis Tanaman di Kecamatan Curup Selatan (kuintal), 2018–2021**

Jenis Tanaman	2018	2019	2020	2021 <sup>x</sup>
(1)	(2)	(3)	(4)	(5)
Sayuran				
Bawang Merah	0	0	0	0
Bawang Putih	0	0	0	0
Cabai Besar	19 182	19 482	22 516	25 662
Cabai Rawit	...	...	5 922	7 716
Kentang	826	0	551	0
Kubis	43 607	26 938	37 793	37 428
Petsai	14 879	15 176	18 303	20 980
Tomat	10 256	9 933	15 253	16 682
Bawang Daun	9 752	6 176	8 188	8 188
Terung	40 106	44 884	61 882	76 221
Buncis	...	...	21 726	23 766
Kacang Panjang	...	...	4 087	4 336
Ketimun	...	...	3 980	4 548
Labu Siam	...	...	6 422	7 904
Wortel	...	...	15 264	17 514

Catatan: ... (Data Tidak Tersedia)

Sumber: BPS, Statistik Pertanian Hortikultura SPH-SBS

**Tabel 1.3****Luas Panen Tanaman Biofarmaka Menurut Jenis Tanaman di Kecamatan Curup Selatan (m<sup>2</sup>), 2018–2021**

Jenis Tanaman Kind of Plants	2018	2019	2020	2021
(1)	(2)	(3)	(4)	(5)
Jahe	140 062	140 062	135 062	152 062
Kencur	974	974	974	134
Kunyit	11 242	11 242	7 442	12 255
Laos/Lengkuas	7 972	7 972	5 502	6 202

Catatan: ...

Sumber: BPS, Statistik Pertanian Hortikultura SPH-TBF

**Tabel 1.4** **Produksi Tanaman Biofarmaka Menurut Jenis Tanaman di Kecamatan Curup Selatan (kg), 2018–2021**

Jenis Tanaman Kind of Plants	2018	2019	2020	2021
(1)	(2)	(3)	(4)	(5)
Jahe	1 281 168	1 281 168	1 178 208	1 270 128
Kencur	8 844	8 844	5 096	950
Kunyit	68 886	68 886	45 660	74 358
Laos/Lengkuas	98 574	98 574	64 859	69 951

Catatan: ...

Sumber: BPS, Statistik Pertanian Hortikultura SPH-TBF

**Tabel 1.5****Luas Panen Tanaman Hias Menurut Jenis Tanaman di Kecamatan Curup Selatan (m<sup>2</sup>), 2018–2021**

Jenis Tanaman Kind of Plants	2018	2019	2020	2021 <sup>x</sup>
(1)	(2)	(3)	(4)	(5)
Anggrek	-	-	-	-
Krisan	-	-	-	-
Mawar	-	-	-	-
Sedap Malam	-	-	-	-

Catatan: ...

Sumber: BPS, Statistik Pertanian Hortikultura SPH-TH



**Tabel 1.6** **Produksi Tanaman Hias Menurut Jenis Tanaman di Kecamatan Curup Selatan (tangkai), 2018–2021**

Jenis Tanaman Kind of Plants	2018	2019	2020	2021 <sup>x</sup>
(1)	(2)	(3)	(4)	(5)
Anggrek	-	-	-	-
Krisan	-	-	-	-
Mawar	-	-	-	-
Sedap Malam	-	-	-	-

Catatan: ...

Sumber: BPS, Statistik Pertanian Hortikultura SPH-TH

**Tabel 1.7****Produksi Buah-Buahan dan Sayuran Tahunan Menurut Jenis Tanaman di Kecamatan Curup Selatan (kuintal), 2018–2021**

Jenis Tanaman	2018	2019	2020	2021*
(1)	(2)	(3)	(4)	(5)
<b>Buah-Buahan</b>				
Durian	337	401	244	314
Jeruk Siam/Kepron	653	694	686	727
Mangga	798	820	523	698
Pepaya	1 737	1 691	1 390	918
Pisang	7 412	7 084	4 803	3 911
Salak	30	31	29	28
Alpukat	10 194	10 195	8 653	8 823
Rambutan	187	188	139	105
Belimbing	...	...	-	-
Duku/Langsat	...	...	-	-
Jambu Air	...	...	293	779
Jambu Biji	...	...	109	109
Manggis	...	...	872	448
Nangka	...	...	2 098	2 134
Petai	...	...	448	568
<b>Sayuran</b>				
Melinjo	...	...	10	2 403
Jengkoli	...	...	922	1 359

Catatan: ...

Sumber: BPS, Statistik Pertanian Hortikultura SPH-BST



**BAB 6**  
**PARIWISATA, TRANSPORTASI**  
**DAN KOMUNIKASI**

<https://rejanglebongkab.bps.go.id/>



## PENJELASAN TEKNIS

1. Sarana transportasi yang biasa digunakan adalah seluruh sarana transportasi yang biasa digunakan oleh sebagian besar penduduk dari kantor kepala desa/lurah ke kantor camat/bupati/walikota.
2. Angkutan umum adalah moda transportasi darat untuk masyarakat umum.
3. Trayek angkutan adalah lintasan/rute/jalur angkutan umum untuk pelayanan jasa angkutan orang atau orang dan barang yang mempunyai asal, tujuan, dan lintasan perjalanan yang tetap. Tidak termasuk yang hanya mengangkut barang saja. Kendaraan umum dengan trayek tetap, tetapi operasionalnya dapat di luar jalur trayek (sesuai permintaan penumpang), maka termasuk trayek tetap.
4. Menara Base Transceiver Station (BTS) adalah alat yang berfungsi sebagai pengirim dan penerima (transceiver) sinyal komunikasi seluler. BTS ditandai adanya menara/tower yang dilengkapi antena sebagai perangkat transceiver. Masyarakat umum sering menyebutnya sebagai tower telepon seluler/handphone.
5. Pos merupakan bagian dari sistem pos yaitu sebuah metode yang digunakan untuk mengirimkan informasi atau suatu objek, di mana untuk dokumen tertulis biasanya dikirimkan dengan amplop tertutup atau berupa paket untuk benda-benda yang lain, pengirimannya mampu menjangkau seluruh wilayah di dunia. Kantor pos adalah pemberi pelayanan komunikasi tertulis dan/atau surat elektronik, layanan paket, layanan logistik, layanan transaksi keuangan, dan layanan keagenan pos untuk kepentingan umum. Kantor Pos Pembantu adalah unit usaha PT Pos Indonesia (Persero) di luar kota yang mempertanggungjawabkan penerimaan dan pengeluaran serta pengelolaan eksploitasinya kepada Kantor Pos dan Giro. Rumah pos berfungsi sama seperti kantor pos dan kantor pos pembantu, bedanya rumah pos biasanya terletak di daerah terpencil.

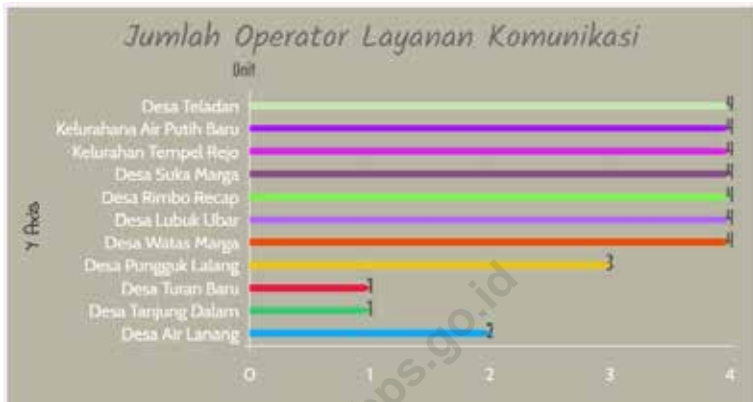
## ULASAN

Transportasi antar desa di Kecamatan Curup Selatan semuanya ditempuh melalui jalur darat, dan sudah ada sarana transportasi umum tanpa bertrayek. Jenis permukaan jalan antar desa di Kecamatan Curup Selatan mayoritas adalah aspal/beton dan dapat dilalui kendaraan roda 4 sepanjang tahun.

Mayoritas layanan seluler di Kecamatan Curup Selatan dengan sinyal sangat kuat.

<https://rejanglebongkab.bps.go.id>

**Gambar 6.1** Jumlah Operator Layanan Komunikasi Telepon Seluler Menurut Desa/Kelurahan di Kecamatan Curup Selatan, 2021



Sumber : BPS, Pendataan Potensi Desa (Podes) 2021

**1.1 PARIWISATA**

**Tabel 1.0.1 Jumlah Sarana Akomodasi Menurut Desa/Kelurahan dan Jenis Akomodasi di Kecamatan Curup Selatan, 2021**

Desa/Kelurahan	Hotel	Penginapan
(1)	(2)	(3)
Air Lanang	0	0
Tanjung Dalam	0	0
Turan Baru	0	0
Pungguk Lalang	0	0
Watas Marga	0	0
Lubuk Ubar	0	0
Rimbo Recap	0	0
Suka Marga	0	0
Tempel Rejo	0	0
Air Putih Baru	0	0
Desa Teladan	0	0
<b>Curup Selatan</b>	<b>0</b>	<b>0</b>

Catatan: ...

Sumber: BPS, Pendataan Potensi Desa (Podes) 2021



## 1.1 TRANSPORTASI

**Tabel 1.0.2** Prasarana dan Sarana Transportasi Antar Desa/Kelurahan Menurut Desa/Kelurahan di Kecamatan Curup Selatan, 2021

Desa/Kelurahan	Jenis Prasarana Transportasi	Keberadaan Angkutan Umum
(1)	(2)	(3)
Air Lanang	Darat	Ada, Tanpa Trayek
Tanjung Dalam	Darat	Ada, Tanpa Trayek
Turan Baru	Darat	Ada, Tanpa Trayek
Pungguk Lalang	Darat	Ada, Tanpa Trayek
Watas Marga	Darat	Ada, Tanpa Trayek
Lubuk Ubar	Darat	Ada, Tanpa Trayek
Rimbo Recap	Darat	Ada, Tanpa Trayek
Suka Marga	Darat	Ada, Tanpa Trayek
Tempel Rejo	Darat	Ada, Tanpa Trayek
Air Putih Baru	Darat	Ada, Tanpa Trayek
Desa Teladan	Darat	Ada, Tanpa Trayek

Lanjutan Tabel 6.2.1

Desa/Kelurahan	Jenis Permukaan Jalan Darat Terluas	Dapat Dilalui Kendaraan Bermotor Roda 4 atau Lebih
(1)	(4)	(5)
Air Lanang	Darat	Sepanjang Tahun
Tanjung Dalam	Darat	Sepanjang Tahun
Turan Baru	Darat	Sepanjang Tahun
Pungguk Lalang	Darat	Sepanjang Tahun
Watas Marga	Darat	Sepanjang Tahun
Lubuk Ubar	Darat	Sepanjang Tahun
Rimbo Recap	Darat	Sepanjang Tahun
Suka Marga	Darat	Sepanjang Tahun
Tempel Rejo	Darat	Sepanjang Tahun
Air Putih Baru	Darat	Sepanjang Tahun
Desa Teladan	Darat	Sepanjang Tahun

Catatan: ...  
 Sumber: BPS, Pendataan Potensi Desa (Podes) 2021

## 1.1 KOMUNIKASI

**Tabel 1.0.3 Keberadaan Kantor Pos/Pos Pembantu/Rumah Pos, Pos Keliling, dan Perusahaan/Agen Jasa Ekspedisi Swasta Menurut Desa/Kelurahan di Kecamatan Curup Selatan, 2021**

Desa/Kelurahan	Kantor Pos/Pos Pembantu/Rumah Pos	Pos Keliling	Perusahaan/Agen Jasa Ekspedisi Swasta
(1)	(2)	(3)	(4)
Air Lanang	Tidak Ada	Tidak Ada	Tidak Ada
Tanjung Dalam	Tidak Ada	Tidak Ada	Tidak Ada
Turan Baru	Tidak Ada	Tidak Ada	Tidak Ada
Pungguk Lalang	Tidak Ada	Tidak Ada	Tidak Ada
Watas Marga	Tidak Ada	Tidak Ada	Tidak Ada
Lubuk Ubar	Tidak Ada	Tidak Ada	Tidak Ada
Rimbo Recap	Tidak Ada	Tidak Ada	Tidak Ada
Suka Marga	Tidak Ada	Tidak Ada	Tidak Ada
Tempel Rejo	Tidak Ada	Tidak Ada	Tidak Ada
Air Putih Baru	Tidak Ada	Tidak Ada	Tidak Ada
Desa Teladan	Tidak Ada	Tidak Ada	Tidak Ada
Curup Selatan	Tidak Ada	Tidak Ada	Tidak Ada

Catatan: ...

Sumber: BPS, Pendataan Potensi Desa (Podes) 2021

**Tabel 1.0.4** Jumlah Menara Telepon seluler dan Operator Layanan Komunikasi Telepon Seluler Menurut Desa/Kelurahan di Kecamatan Curup Selatan, 2021

Desa/Kelurahan	Jumlah Menara Telepon seluler	Jumlah Operator Layanan Komunikasi Telepon Seluler
(1)	(2)	(3)
Air Lanang	0	2
Tanjung Dalam	1	1
Turan Baru	0	1
Pungguk Lalang	1	3
Watas Marga	0	4
Lubuk Ubar	0	4
Rimbo Recap	0	4
Suka Marga	0	4
Tempel Rejo	1	4
Air Putih Baru	2	4
Desa Teladan	1	4
<b>Curup Selatan</b>	<b>6</b>	<b>4</b>

Catatan: ...  
 Sumber: BPS, Pendataan Potensi Desa (Podes) 2021

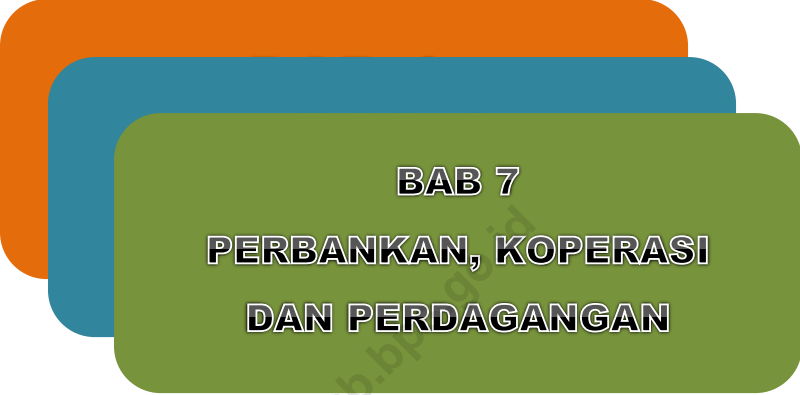
**Tabel 1.0.5****Kekuatan Sinyal Telepon Seluler dan Jenis Sinyal Internet Telepon Seluler Menurut Desa/Kelurahan di Kecamatan Curup Selatan, 2021**

Desa/Kelurahan	Kekuatan Sinyal Telepon Seluler	Jenis Sinyal Internet Telepon Seluler
(1)	(2)	(3)
Air Lanang	Sinyal Kuat	3G/H/H+/EVDO
Tanjung Dalam	Sinyal Kuat	4G/LTE
Turan Baru	Sinyal Kuat	4G/LTE
Pungguk Lalang	Sinyal Kuat	4G/LTE
Watas Marga	Sinyal Kuat	4G/LTE
Lubuk Ubar	Sinyal Kuat	4G/LTE
Rimbo Recap	Sinyal Sangat Kuat	4G/LTE
Suka Marga	Sinyal Sangat Kuat	4G/LTE
Tempel Rejo	Sinyal Sangat Kuat	4G/LTE
Air Putih Baru	Sinyal Sangat Kuat	4G/LTE
Desa Teladan	Sinyal Sangat Kuat	4G/LTE
<b>Curup Selatan</b>	<b>Sinyal Sangat Kuat</b>	<b>4G/LTE</b>

Catatan: ...

Sumber: BPS, Pendataan Potensi Desa (Podes) 2021





**BAB 7**  
**PERBANKAN, KOPERASI**  
**DAN PERDAGANGAN**

<https://rejanglebongkab.bps.go.id/>





## PENJELASAN TEKNIS

1. Kelompok pertokoan adalah sejumlah toko yang terdiri dari minimal 10 toko dan mengelompok dalam satu lokasi. Dalam satu kelompok pertokoan, jumlah bangunan fisiknya dapat lebih dari satu.
2. Pasar dengan bangunan permanen adalah pasar pada bangunan tetap, yang memiliki lantai, atap, dan dinding permanen.
3. Pasar dengan bangunan semi permanen adalah pasar pada bangunan tetap, yang memiliki lantai dan atap, tetapi tanpa dinding.
4. Bangunan pada pasar tradisional yang mencakup bangunan permanen dan semi permanen dikategorikan sebagai pasar dengan bangunan permanen.
5. Pasar tanpa bangunan adalah pasar yang tidak berada dalam bangunan.
6. 6. Minimarket/swalayan adalah sistem \* pelayanan mandiri, menjual berbagai jenis barang secara eceran, dan semua barang memiliki label harga, dengan luas bangunan kurang dari 400m. Yang dicatat pada kegiatan Podes adalah minimarket yang masih aktif. Luas yang dimaksud merujuk pada luas lantai yang terdapat pelayanan (menjual barang).
7. Toko/warung kelontong adalah bangunan yang berfungsi sebagai tempat usaha di bangunan tetap untuk menjual barang keperluan sehari-hari secara eceran, tidak mempunyai sistem pelayanan mandiri yang dikelola oleh satu penjual.
8. Restoran adalah suatu jenis usaha yang mempergunakan seluruh bangunan secara permanen untuk menyediakan jasa pangan yang pengolahan dan penyajiannya secara langsung di tempat sesuai dengan keinginan para pengguna jasa yang mempunyai ciri pembeli biasanya dikenakan pajak. Izin restoran dan kualifikasinya diberikan oleh Ditjen Pariwisata/Kanwil Parpostel setempat.
9. Penginapan (hostel/motel/losmen/wisma) adalah jenis akomodasi yang mempergunakan sebagian atau keseluruhan bangunan untuk jasa pelayanan penginapan bagi umum, biasanya tanpa fasilitas pelayanan makan minum yang dikelola secara komersial dengan izin usaha bukan hotel. Yang dicatat dalam Podes 2018 mencakup hostel, motel, matel, bumi perkemahan, pondok wisata, losmen, wisma, dan sejenisnya.
10. Koperasi Unit Desa (KUD) adalah suatu organisasi ekonomi yang bersifat sosial merupakan wadah bagi pengembangan berbagai kegiatan ekonomi masyarakat perdesaan yang diselenggarakan oleh dan untuk masyarakat itu sendiri.

## ULASAN

Pasar di Kecamatan Curup Selatan berada di Desa Air Lanang untuk pasar dengan bangunan semi permanen. Sementara untuk pasar tanpa bangunan terdapat di desa Teladan, Desa Tanjung Dalam, Desa Pungguk Lalang, Kelurahan Tepel Rejo da Desa Watas Marga. Sementara untuk kelompok pertokoan sudah ada di Kelurahan Tempel Rejo.

Di sisi lain, di kecamatan ini juga sudah terdapat restoran/rumah makan. yaitu ada 3 rumah makan/restoran di Kelurahan Air Putih Baru, 1 di Desa Teladan, 1 Desa Rimbo Recap dan 1 di Desa Lubuk Ubar.

<https://rejanglebongkab.bps.go.id>

**Gambar 7.1** Jumlah Restoran/Rumah makan Menurut Desa/Kelurahan di Kecamatan Curup Selatan, 2021



Sumber : BPS, Pendataan Potensi Desa (Podes) 2021

**Tabel 1.1** Banyaknya Sarana Lembaga Keuangan Bank Menurut Desa/Kelurahan dan Jenis Bank di Kecamatan Curup Selatan, 2021

Desa/Kelurahan	Bank Umum Pemerintah	Bank Umum Swasta	Bank Perkreditan Rakyat (BPR)
(1)	(2)	(3)	(4)
Air Lanang	0	0	0
Air Putih Baru	0	0	0
Desa Teladan	0	0	0
Lubuk Ubar	0	0	0
Pungguk Lalang	0	0	0
Rimbo Recap	0	0	0
Suka Marga	0	0	0
Tanjung Dalam	0	0	0
Tempel Rejo	0	0	0
Turan Baru	0	0	0
Watas Marga	0	0	0
<b>Curup Selatan</b>	<b>0</b>	<b>0</b>	<b>0</b>

Catatan: ""

Sumber: BPS, Pendataan Potensi Desa (Podes) 2021

**Tabel 1.2****Banyaknya Koperasi Aktif Menurut Menurut Desa/  
Kelurahan dan Jenis Koperasi di Kecamatan Curup  
Selatan, 2021**

Desa/Kelurahan	Koperasi Unit Desa (KUD)	Koperasi Industri Kecil dan Kerajinan Rakyat (Kopinkra)
(1)	(2)	(3)
Air Lanang	0	0
Air Putih Baru	0	0
Desa Teladan	0	0
Lubuk Ubar	0	0
Pungguk Lalang	0	0
Rimbo Recap	0	0
Suka Marga	0	0
Tanjung Dalam	0	0
Tempel Rejo	0	0
Turan Baru	0	0
Watas Marga	0	0
<b>Curup Selatan</b>	<b>0</b>	<b>0</b>

Lanjutan Tabel 7.2

Desa/Kelurahan	Koperasi Simpan Pinjam (Kospin)	Koperasi Lainnya
(1)	(4)	(5)
Air Lanang	1	0
Air Putih Baru	0	0
Desa Teladan	1	0
Lubuk Ubar	2	0
Pungguk Lalang	0	0
Rimbo Recap	0	0
Suka Marga	1	0
Tanjung Dalam	0	0
Tempel Rejo	2	0
Turan Baru	0	0
Watas Marga	2	0
<b>Curup Selatan</b>	<b>9</b>	<b>0</b>

Catatan: "

Sumber: BPS, Pendataan Potensi Desa (Podes) 2021

**Tabel 1.3****Banyaknya Sarana Perdagangan Menurut Desa/Kelurahan dan Jenis Sarana Perdagangan di Kecamatan Curup Selatan, 2021**

Desa/Kelurahan	Kelompok Pertokoan	Pasar dengan Bangunan Permanen	Pasar dengan Bangunan Semi Permanen
(1)	(2)	(3)	(4)
Air Lanang	0	0	1
Air Putih Baru	0	0	0
Desa Teladan	0	0	0
Lubuk Ubar	0	0	0
Pungguk Lalang	0	0	0
Rimbo Recap	0	0	0
Suka Marga	0	0	0
Tanjung Dalam	0	0	0
Tempel Rejo	2	0	0
Turan Baru	0	0	0
Watas Marga	0	0	0
<b>Curup Selatan</b>	<b>2</b>	<b>0</b>	<b>1</b>

Lanjutan Tabel 7.3

Desa/Kelurahan	Pasar tanpa Bangunan	Mini Market/ Swalayan/ Supermarket	Restoran/ Rumah Makan
(1)	(5)	(6)	(7)
Air Lanang	0	0	0
Air Putih Baru	0	3	3
Desa Teladan	1	1	1
Lubuk Ubar	0	0	1
Pungguk Lalang	1	0	0
Rimbo Recap	0	0	1
Suka Marga	0	0	0
Tanjung Dalam	1	0	0
Tempel Rejo	2	2	0
Turan Baru	0	0	0
Watas Marga	1	0	0
<b>Curup Selatan</b>	<b>600</b>	<b>6</b>	<b>6</b>

Catatan: ...

Sumber: BPS, Pendataan Potensi Desa (Podes) 2021



# DATA

## MENCERDASKAN BANGSA



9 772715 142009



**BADAN PUSAT STATISTIK**  
**KABUPATEN REJANG LEBONG**  
Jl. S Sukowati No. 36 Curup, Bengkulu, 39114  
Telp. (0732) 21153  
Website : [rejanglebongkab.bps.go.id](http://rejanglebongkab.bps.go.id) Email : [bps1702@bps.go.id](mailto:bps1702@bps.go.id)