

STATISTIK DAERAH Kecamatan Putri Hijau 2011



*Badan Pusat Statistik
Kabupaten Bengkulu Utara*

<http://bengkuluutarakab.bps.go.id>

STATISTIK DAERAH KECAMATAN PUTRI HIJAU 2011



*Badan Pusat Statistik
Kabupaten Bengkulu Utara*

STATISTIK DAERAH KECAMATAN PUTRI HIJAU 2011

ISSN :

No. Publikasi :

Katalog BPS : 4102004.1703

Ukuran Buku : 17,6 x 25 cm

Jumlah Halaman :

Naskah :

KSK Kecamatan Putri Hijau

Gambar Kulit :

Seksi Integrasi Pengolahan dan Diseminasi Statistik

Diterbitkan oleh :

BPS Kabupaten Bengkulu Utara

Boleh dikutip dengan menyebut sumbernya

<http://bengkuluutarakab.bps.go.id>



Kata Sambutan

Dengan memanjatkan puji syukur kehadiran Tuhan Yang Maha Kuasa, saya menyambut baik penerbitan publikasi Statistik Daerah yang dilakukan oleh Badan Pusat Statistik (BPS) Provinsi dan Kabupaten/Kota. Penyusunan Sattistik Daerah ini merupakan inovasi dan pengembangan kegiatan perstatistikan serta penyebarluasan informasi sebagai salah satu upaya untuk mewujudkan visi BPS sebagai "pelopor data statistik terpercaya untuk semua".

Penerbitan Publikasi Statistik Daerah Kecamatan dimaksudkan untuk melengkapi ragam publikasi statistik yang telah tersedia di Kecamatan seperti Kecamatan Dalam Angka yang telah terbit secara rutin pada tahun-tahun sebelumnya. Buku ini menyajikan indikator-indikator terpilih yang menggambarkan tentang kondisi daerah dalam bentuk tampilan uraian deskripsi sederhana.

Saya berharap, pubikasi Statistik Daerah Kecamatan ini mampu memberikan informasi secara cepat dan tepat kepada pemerintah daerah khususnya Kecamatan dan masyarakat yang dapat digunakan sebagai dasar perencanaan, monitoring dan evaluasi mengenai perkembangan pembangunan di berbagai sektor serta membantu para penggunaan data lainnya memahami kondisi umum daerahnya.

Akhirnya, saya mengucapkan terima kasih dan penghargaan setinggi-tingginya kepada semua pihak yang telah berpartisipasi hingga terbitnya publikasi ini, dan semoga Tuhan Yang Maha Kuasa senantiasa meridhoi usaha kita.

Jakarta, September 2011
Kepala Badan Pusat Statistik

Dr. Rusman Heriawan



Kata Pengantar

Publikasi Statistik Daerah Kecamatan Putri Hijau 2011 diterbitkan oleh Badan Pusat Statistik Kabupaten Bengkulu Utara, memuat ulasan sederhana dari berbagai data dan informasi statistik terpilih seputar Kecamatan Putri Hijau untuk membantu pembaca guna memahami perkembangan sosial ekonomi dan potensi sumber daya di Kecamatan Putri Hijau.

Publikasi Statistik Daerah Kecamatan Putri Hijau ini diterbitkan untuk melengkapi publikasi statistik yang sudah terbit secara rutin setiap tahun. Berbeda dengan publikasi yang sudah ada publikasi ini lebih menekankan pada segi analisis.

Materi yang disajikan dalam Statistik Daerah Kecamatan Putri Hijau 2011 ini memuat berbagai informasi di Kecamatan Putri Hijau dan diharapkan dapat menjadi bahan rujukan/kajian dalam perencanaan dan evaluasi kegiatan pembangunan.

Kritik dan saran konstruktif berbagai pihak kami harapkan untuk penyempurnaan penerbitan mendatang. Semoga publikasi ini mampu memenuhi tuntutan kebutuhan data statistik baik oleh instansi/dinas pemerintah, swasta, kalangan akademisi maupun masyarakat luas.

Kepala Badan Pusat Statistik
Kabupaten Bengkulu Utara

Husnan, SE
NIP. 196409091992031003



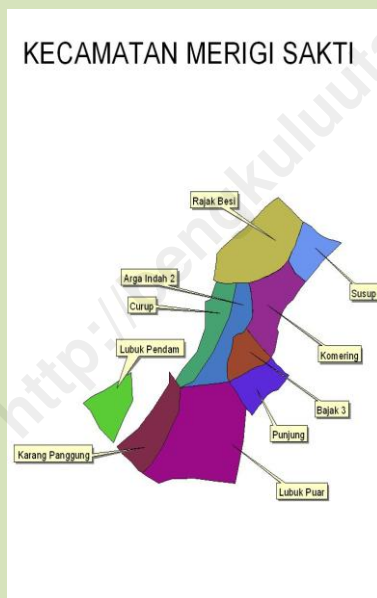
DAFTAR ISI

1. Geografi dan Iklim	1
2. Penduduk	2
3. Pendidikan	3
4. Kesehatan	4
5. Pertanian	5

Kecamatan Putri Hijau memiliki luas wilayah 1.113,42 Km persegi. Merupakan Kecamatan terletak dibagian Utara kota Arga Makmur, Ibu kota Kabupaten Bengkulu Utara yang berbatasan dengan kabupaten Muko-Muko.

Kecamatan Putri Hijau terdiri dari 19 desa definitif, dengan Pusat Pemerintahan terletak di Desa Pasar Kota Bani. Kecamatan Putri Hijau keadaan topografinya berbukit-bukit dan banyak lereng, sebagian berada dipinggir pantai yang berbatasan dengan Samudera Indonesia. Ketinggian wilayah berkisar antara 0 – 1.500 meter diatas permukaan laut

Peta Kecamatan Putri Hijau



Statistik Geografi Kecamatan Putri Hijau

Uraian	Satuan	2010
Air Petai	Km2	35,00
Karang Pulau	Km2	20,00
Karang Tengah	Km2	25,00
Air Muring	Km2	9,00
Pasar Baru Kota Bani	Km2	229,15
Pasar Sebelat	Km2	271,73
Talang Arah	Km2	34,80
Cipta Mulya	Km2	10,11
Air Pandan	Km2	5,00
Suka Negara	Km2	15,97
Karya Jaya	Km2	80,15
Karya Bakti	Km2	12,77
Suka Medan	Km2	25,54
Suka Merindu	Km2	93,21
Suka Maju	Km2	64,18
Suka Baru	Km2	121,66
Karya Pelita	Km2	17,15
Suka Makmur	Km2	13,00
Air Putih	Km2	30,00

Sumber : Kecamatan Putri Hijau Dalam Angka, 2010

2

PENDUDUK

Kepadatan penduduk tertinggi berada di Desa Komerling

Pada Tahun 2010, jumlah penduduk mencapai 36067 Jiwa. Kepadatan penduduk tertinggi berada di Desa Suka Makmur, yaitu 275,00 jiwa per KM²

Indikator Kependudukan Kecamatan Putri Hijau

Uraian	2008	2009	2010
Jumlah penduduk (jiwa)			36067
Kepadatan penduduk (jiwa/KM ²)			32,39
Sex Ratio (LP) (%)			109,94

Jumlah Penduduk Kabupaten Bengkulu Utara per Kecamatan Tahun 2010 (Jiwa)

KECAMATAN Sub District	Laki-laki Male	Perempuan Female	Jumlah Total
1	2	3	4
1. Enggano	1.466	1.225	2.691
2. Kerkap	11.483	11.391	22.874
3. Air Napal	5.809	5.714	11.523
4. Air Besi	5.217	5.106	10.323
5. Arga Makmur	23.988	23.469	47.457
6. Lais	8.055	8.583	17.195
7. Batik Nau	6.785	5.672	11.727
8. Giri Mulya	14.047	6.350	13.135
9. Padang Jaya	20.907	13.350	27.397
10. Ketahun	9.327	18.797	39.704
11. Napal Putih	9.327	8.255	17.582
12. Putri Hijau	18.887	17.180	36.067
Kab. Bengkulu Utara	132.583	125.092	257.675

Pada Tahun 2010, penduduk Kecamatan Putri Hijau tercatat sebanyak 36.067 jiwa dengan sex ratio sebesar 109,93. Ini menunjukkan bahwa penduduk

laki-laki lebih banyak bila dibandingkan dengan penduduk perempuan.

Persebaran penduduk dari 19 desa yang ada, terbilang cukup merata. Dengan penduduk terbanyak di desa Pasar Sebelat dengan jumlah penduduk mencapai 4852 jiwa. Tingginya jumlah penduduk di desa Pasar Sebelat ini karena di desa ini ada dua perusahaan perkebunan kelapa sawit yang cukup besar yaitu PT Agrical dan PT Mitra Pudingmas. Dengan adanya dua perusahaan ini, maka mobilitas penduduk cukup tinggi.

Bila dilihat pertahunnya, bisa berubah secara draktis bertambah atau berkurang.

Jumlah penduduk Kecamatan Putri Hijau sebanyak 36.067 jiwa, menunjukkan terbesar ketiga setelah kecamatan Argamakmur dan kecamatan Ketahun, penduduk Kecamatan Putri hijau sebesar 14,16 persen dari total jumlah penduduk Kabupaten Bengkulu Utara. Kecamatan Putri hijau merupakan

*** *Tahukah Anda*

Rata-rata jumlah Anggota Rumah Tangga di Kecamatan putri hijau pada Tahun 2010 sebesar 3,74.

Jumlah Sekolah di Kecamatan Putri Hijau cukup banyak

Pada Tahun 2010 terdapat 23 sekolah dasar negeri 1 swast, 5 sekolah lanjutan tingkat pertama Negeri, 1 Swasta dan 2 sekolah SMU Negeri, 1 SMU Swasta

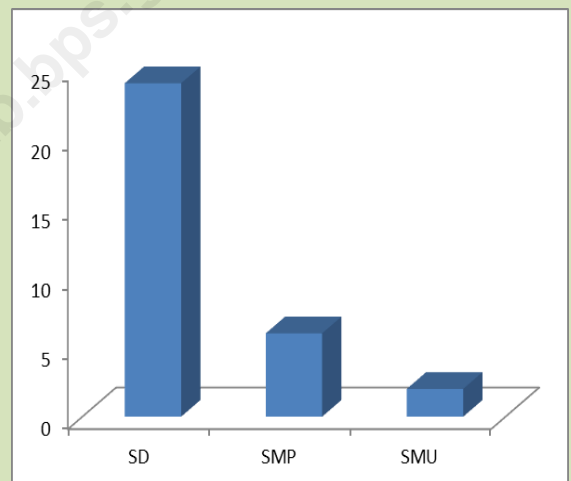
Pendidikan merupakan salah satu aspek penting dalam kehidupan yang akan menentukan kualitas hidup seseorang. Peningkatan sektor pendidikan sangat dipengaruhi oleh sarana dan prasarana pendidikan. Sarana yang memadai sangat diperlukan untuk meningkatkan kualitas belajar mengajar.

Pada Tahun 2010, jumlah sekolah di Kecamatan Putri Hijau berjumlah 24 Sekolah Dasar, 6 Sekolah Lanjutan Tingkat Pertama, 2 Sekolah Menengah Umum. Sekolah Dasar tersebar di beberapa desa di Kecamatan Putri Hijau, kecuali di Desa Karya Jaya, Sukam Merindu dan Suka Baru. Sekolah Menengah Lanjutan Tingkat Pertama berada di Desa Air Petai, Karang Pulau, Pasar Sedbelat, Pasar Baru Kota bani, Suka Medan dan Suka Makmur. Sedangkan Sekolah Menengah Umum berada di desa Pasar baru Kota Bani dan desa Pasar Sebelat.

*** Tahukah Anda

Jarak dari Kecamatan ke Desa Air Pandan lebih kurang 32 KM, artinya bila dari kecamatan untuk menuju SMU Negeri, harus menempuh jarak yang cukup jauh dan memerlukan waktu yang cukup lama.

Jumlah Sekolah di Kecamatan Putri Hijau Tahun 2010



4

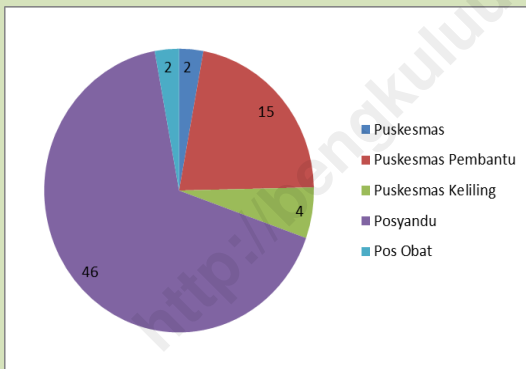
KESEHATAN

Tenaga Kesehatan di Kecamatan Putri Hijau belum merata di setiap desa

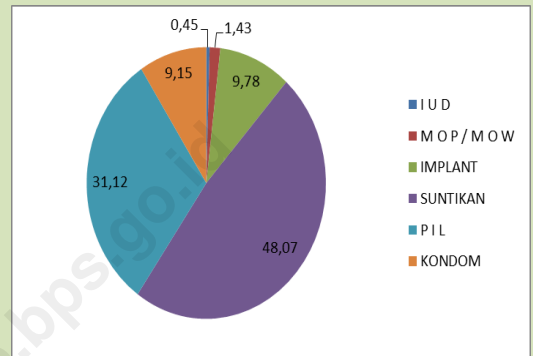
Kesehatan merupakan salah satu indikator kesejahteraan rakyat. Tingkat kesehatan masyarakat akan sangat menentukan kualitas kehidupan seseorang. Semakin baik tingkat kesehatan masyarakat, akan semakin baik pula pembangunan.

Untuk meningkatkan kesehatan masyarakat, diperlukan sarana dan prasarana yang memadai di bidang kesehatan. Di Kecamatan Putri Hijau, terdapat 2 Puskesmas, 15 Puskesmas pembantu, 4 puskesmas keliling dan 46 Posyandu. Untuk tenaga kesehatan, di Kecamatan Putri Hijau terdapat 5 orang dokter, 21 orang dukun dan 18 orang bidan.

Jumlah Sarana Kesehatan Di Kecamatan Putri Hijau tahun 2010



Persentase Akseptor Baru Keluarga Berencana menurut alat yang digunakan di kecamatan putri hijau tahun 2010



****Tahukah Anda*

Di Kecamatan Putri Hijau, pada tahun 2010, Akseptor aktif Keluarga Berencana paling banyak menggunakan alat kontrasepsi

suntik. Sebanyak 48,07 persen Akseptor menggunakan alat KB Suntik, dan sebanyak 31,12 persen akseptor menggunakan alat KB PIL.

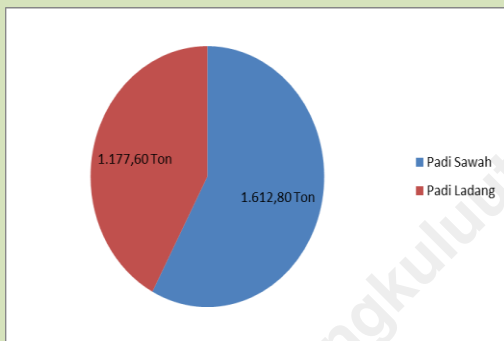
PERTANIAN

5

Jagung merupakan tanaman palawija dengan produksi tinggi

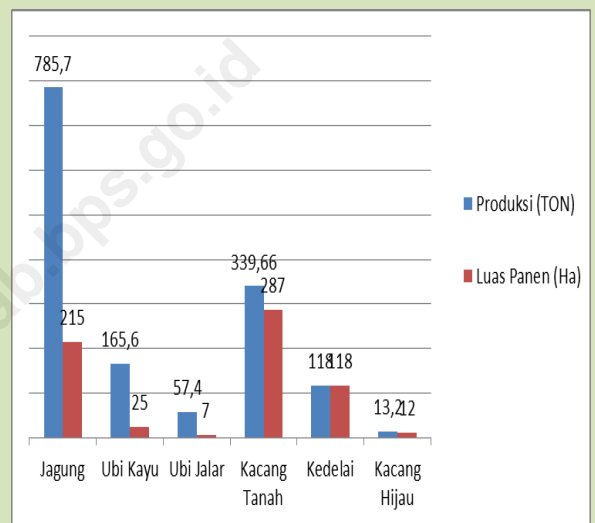
Produksi tanaman pangan tertinggi kedua setelah padi adalah produksi jagung, yaitu sebesar 785,7 (Ton) dengan luas panen 215 (Ha) pada Tahun 2010.

Produksi tanaman pangan terbesar adalah dari tanaman padi. Pada Tahun 2010, di Kecamatan Putri Hijau produksi tanaman padi sawah sebesar 1.177,60 Ton, sedangkan padi ladang sebesar 1.612,80 Ton.

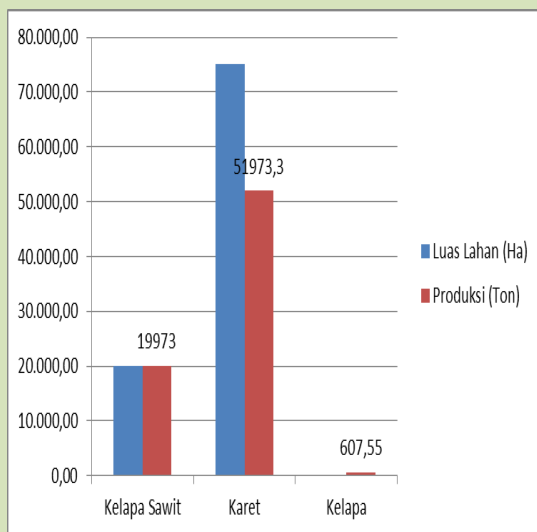


Selain padi, tanaman palawija yang juga cukup besar produksinya di Kecamatan Putri Hijau adalah tanaman jagung. Pada tahun 2010, produksi jagung mencapai 785,7 Ton.

Produksi dan Luas Panen Palawija diKecamatan Putri Hijau Tahun 2010



*** Tahukah Anda Selain dari Produksi padi dan Palawija Kecamatan Merigi Sakti juga termasuk daerah yang memproduksi sayur-sayuran walaupun tidak sebanyak dengan daerah-daerah lain



Diasamping Tanaman Pangan dan Palawijau, yang paling banyak diusahakan di Kecamatan Putri Hijau adalah tanaman perkebunan, yaitu Perkebunan Kelapa Sawit, Karet dan Kelapa. Produksi Kelapa Sawit dikecamatan Kecamatan Putri Hijau tahun 2010 adalah sebesar 19.973 Ton dengan luas lahan tanam 20.022,10 Ha, Karet sebesar 51. 973,30 Ton dengan luas lahan tanam 75.150,20 Ha, Sedangkan kelapa produsinya sebesar 607,55 Ton, luas panen 258,75