

# STATISTIK DAERAH KECAMATAN LAMPIHONG 2015



**BADAN PUSAT STATISTIK  
KABUPATEN BALANGAN**

<http://balangankab.bps.go.id>



**STATISTIK DAERAH  
KECAMATAN LAMPIHONG  
2015**

<http://balangankab.bps.go.id>

## STATISTIK DAERAH KECAMATAN LAMPIHONG 2015

No Publikasi : 63115.15.13  
Ukuran Buku : 17,6 cm x 25 cm  
Jumlah Halaman : vi+15 halaman

Naskah :  
Koordinator Statistik Kecamatan (KSK) Lampihong

Penyunting :  
Seksi Neraca Wilayah dan Analisis Statistik

Gambar Kulit :  
Koordinator Statistik Kecamatan (KSK) Lampihong

Diterbitkan oleh :  
Badan Pusat Statistik Kabupaten Balangan

Boleh dikutip dengan menyebut sumbernya



## Kata Sambutan



Publikasi **Statistik Daerah Kecamatan Lampihong 2015** berisi berbagai data dan informasi terpilih seputar Kecamatan Lampihong yang di analisis secara sederhana untuk membantu pengguna data memahami perkembangan pembangunan serta potensi yang ada di Kecamatan Lampihong.

Publikasi ini diterbitkan oleh Badan Pusat Statistik Kabupaten Balangan untuk melengkapi publikasi-publikasi statistik yang sudah terbit secara rutin setiap tahun. Berbeda dengan publikasi-publikasi yang sudah ada, publikasi ini lebih menekankan pada analisis deskriptif.

Materi yang disajikan dalam Statistik Daerah Kecamatan Lampihong 2015 memuat berbagai informasi/ indikator terpilih yang terkait dengan pembangunan di berbagai sektor di Kecamatan Lampihong dan diharapkan dapat menjadi bahan rujukan/ kajian dalam perencanaan dan evaluasi kegiatan pembangunan.

Kritik dan saran konstruktif dari berbagai pihak kami harapkan untuk penyempurnaan penerbitan mendatang. Semoga publikasi ini mampu memenuhi tuntutan kebutuhan data statistik, baik oleh instansi /dinas pemerintah, swasta, kalangan akademisi maupun masyarakat luas.

Paringin, November 2015  
Kepala Badan Pusat Statistik  
Kabupaten Balangan

Muhammad Dawarni, S.Sos  
NIP. 19610706 198102 1 002



## Kata Pengantar

Dengan memanjatkan puji dan syukur kehadiran Allah SWT, berkat taufik dan hidayah-Nya juaah kami dapat menyusun buku **Statistik Daerah Kecamatan Lampihong 2015**. Publikasi yang disajikan secara berkala dalam bentuk deskriptif statistik sederhana ini merupakan rangkuman beberapa indikator terpilih yang diharapkan dapat memberikan gambaran umum Kecamatan Lampihong dalam bentuk yang lebih sederhana. Publikasi ini diharapkan dapat melengkapi publikasi-publikasi lain yang telah rutin diterbitkan sebelumnya, yaitu **Kecamatan Lampihong Dalam Angka Tahun 2015**.

Beragam data sudah diupayakan untuk menjawab tuntutan konsumen data, walaupun begitu tidak tertutup kemungkinan masih adanya data yang belum memenuhi kebutuhan konsumen. Oleh karena itu, kami mengharapkan kritik dan saran yang konstruktif dari berbagai pihak untuk penyempurnaan publikasi yang akan datang.

Pengumpulan data dalam rangka penyusunan publikasi ini tidak lepas dari kerja sama antara Koordinator Statistik Kecamatan (KSK) dengan pihak kantor kecamatan dan kepala desa. Untuk itu, kami sampaikan terima kasih dan penghargaan atas terjalannya kerjasama yang baik selama ini. Demikian juga kepada dinas/ instansi yang ada di wilayah Kecamatan Lampihong, atas bantuannya kami ucapkan terima kasih.

Akhirnya, semoga penerbitan publikasi ini mendapatkan rahmat dari Allah SWT, dan bermanfaat bagi kita semua. Amin.

Lampihong November 2015  
KSK Lampihong,

Junaidi Efendi  
NIP. 19761006 200604 1 005

## DAFTAR ISI

	Hal
1. Geografi dan Iklim	1
2. Pemerintahan	2
3. Penduduk	3
4. Pendidikan	4
5. Kesehatan	5
6. Pertanian	6
7. Industri dan Keuangan Daerah	8
8. Perbandingan Regional	9
Lampiran Tabel	11

<http://balangankab.bps.go.id>

*Halaman ini sengaja dikosongkan*

## GEOGRAFI DAN IKLIM

**Curah Hujan tertinggi terjadi pada bulan Desember.**

*Luas wilayah Lampihong sebesar 5,16 persen dari total luas Balangan mengalami hujan selama tiga bulan.*



Secara geografis, Kecamatan Lampihong terletak pada lingkup koordinat  $02^{\circ} 01'37''$  sampai dengan  $02^{\circ} 35'58''$  Lintang Selatan dan  $114^{\circ} 50'24''$  sampai dengan  $115^{\circ} 50'24''$  Bujur Timur. Wilayah Kecamatan Lampihong seluas  $96,96 \text{ km}^2$  atau hanya 5 persen dari luas wilayah Balangan.

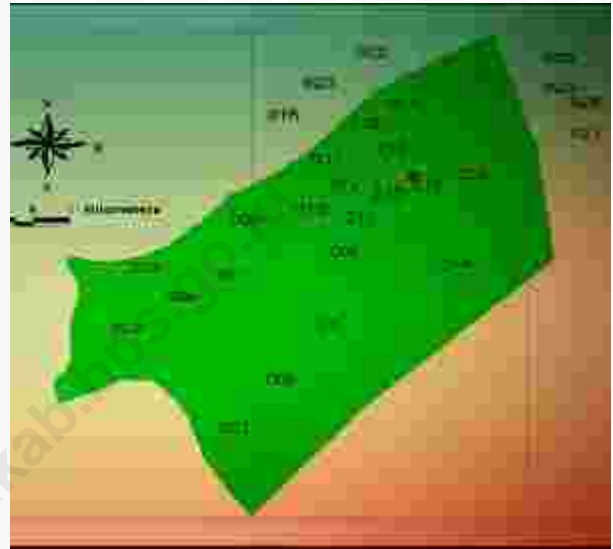
Kecamatan Lampihong berbatasan dengan Kecamatan Tanta Kabupaten Tabalong dan Kecamatan Amuntai Utara Kabupaten Hulu Sungai Utara di sebelah Utara, sebelah Timur dengan Kecamatan Paringin dan Paringin Selatan, sebelah Selatan berbatasan dengan Kecamatan Batumandi, dan sebelah Barat berbatasan dengan Kecamatan Amuntai Utara dan Amuntai Tengah Kabupaten Hulu Sungai Utara.

Curah hujan yang tercatat pada stasiun pengamatan Batumandi selama tahun 2014 menunjukkan curah hujan tertinggi terjadi pada bulan Desember dengan jumlah hari hujan per bulan sekitar 19 hari dan curah hujan mencapai 335 mm. Sedangkan yang terendah terjadi pada bulan Oktober dengan hanya 2 hari hujan dan curah hujan 20 mm.

Dari segi penggunaan tanah tercatat bahwa persentase terbesar merupakan sawah (53,50 persen) yang diikuti oleh kebun karet sebesar 25,83 persen. Penggunaan tanah paling sedikit adalah untuk tegalan yakni hanya 2,00 persen dari total luas wilayah. Sisanya merupakan tanah perkampungan, hutan rawa, dan kebun campuran.

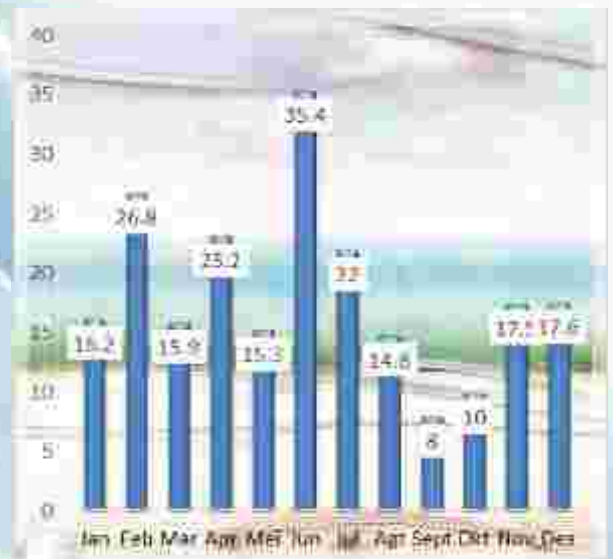
### Peta Kecamatan Lampihong

Sumber : Kecamatan Lampihong Dalam Angka 2015



001 Teluk Karya	010 L.Panginangan	019 L.Kiri
002 Matang Lurus	011 L.Selatan	020 Sungai Awang
003 Pimping	012 Sungai Tabuk	021 Pupuyuan
004 T.Habang Kiri	013 L.Kanan	022 Lajar
005 T.Habang Kanan	014 Batu Merah	023 Kupang
006 Kandang Jaya	015 Simpang Tiga	024 Lok Hamawang
007 Jimamun	016 Hilir Pasar	025 Kusambi Hilir
008 Panaitan	017 Mundar	026 Kusambi Hulu
009 Tampang	018 Matang Hanau	027 Jungkal

### Jumlah Curah Hujan Lampihong, 2014



Sumber: Kecamatan Lampihong Dalam Angka 2015



# 2

## PEMERINTAHAN

Tidak ada pemekaran desa di Kecamatan Lampihong tahun 2014


Kecamatan Lampihong terdiri atas 27 desa dan 93 rukun tetangga (RT)

### Statistik Pemerintahan Kecamatan Lampihong

Wilayah Administrasi	2013	2014
(1)	(2)	(3)
Desa Swasembada	27	27
Rukun Tetangga	89	93

Sumber: Kecamatan Lampihong Dalam Angka 2015

### Jumlah Rukun Tetangga



Kecamatan Lampihong memiliki 27 desa yang terbagi dalam rukun tetangga (RT) sebanyak 93 RT, dimana pusat pemerintahannya berada di desa Simpang Tiga. Luas wilayah Kecamatan Lampihong sebesar 96,96 km<sup>2</sup> atau 5,16 persen dari luas wilayah Kabupaten Balangan. Desa dengan luas terbesar adalah Desa Batu Merah yakni 7,00 km<sup>2</sup> atau 7,22 persen dari total luas wilayah Kecamatan Lampihong, sedangkan yang terkecil yakni sebesar 2,06 persen dari total wilayah dimiliki oleh beberapa desa yaitu Desa Pimping, Tanah Habang Kiri, Sungai Tabuk, Hilir Pasar, Matang Hanau, Lampihong Kiri, Sungai Awang, Pupuyuan dan Kupang. Desa-desa lainnya menguasai 3 - 5 persen dari total luas wilayah Lampihong.

Masing-masing desa di wilayah Kecamatan Lampihong dikepalai oleh seorang Kepala Desa (Pambakal). Dalam melaksanakan tugasnya, di setiap desa dibantu oleh 3 orang Kepala Urusan yaitu Kepala Urusan Pemerintahan, Kepala Urusan Umum dan Kepala Urusan Pembangunan.

Selain Kepala Urusan, di setiap wilayah desa juga terdapat Sekretaris Desa (Sekdes) yang sebagian besar sudah berstatus sebagai Pegawai Negeri Sipil (PNS). Di masing-masing Desa juga terdapat Badan Permusyawaratan desa (BPD) yang anggotanya berkisar antara 6-7 orang di masing-masing Desa.

**Penduduk merupakan subjek dan objek pembangunan**

*Dari segi kepadatan penduduk, Kecamatan Lampihong termasuk kecamatan terpadat di Kabupaten Balangan setelah Kecamatan Paringin*

Berdasarkan hasil proyeksi penduduk tahun 2014, jumlah penduduk Kecamatan Lampihong tahun 2014 sebanyak 16.792 jiwa, mencakup sebanyak 8.113 laki-laki dan 8.229 perempuan yang ada di 27 desa. Angka ini merupakan angka proyeksi penduduk (sementara). *Sex Ratio* yang bernilai 99 menunjukkan bahwa jumlah penduduk perempuan 1 persen lebih besar dari jumlah penduduk laki-laki, dimana terdapat 99 orang penduduk laki-laki pada setiap 100 orang penduduk perempuan.

Jumlah Kepala Keluarga yang ada di Kecamatan Lampihong tercatat sebanyak 5.426 rumah tangga pada tahun 2014. Dengan jumlah kepala keluarga tersebut, maka kecamatan ini memiliki rata-rata anggota rumah tangga sebanyak 3 jiwa per keluarga.

Kecamatan Lampihong memiliki kepadatan penduduk (*population density*) 173 jiwa per km<sup>2</sup>. Dengan demikian, Kecamatan Lampihong termasuk kecamatan terpadat di Kabupaten Balangan setelah Kecamatan Paringin. Kepadatan penduduk merupakan hasil perhitungan dari jumlah penduduk di suatu wilayah dibagi dengan luas wilayahnya, dimana total kepadatan penduduk di Kecamatan Lampihong adalah 173 jiwa/km<sup>2</sup>, yang artinya terdapat rata-rata 173 jiwa dalam tiap 1 Km<sup>2</sup> wilayah Kecamatan Lampihong. Desa Matang Hanau adalah yang terpadat dengan 360 jiwa per km<sup>2</sup> yang artinya terdapat 360 jiwa dalam setiap km<sup>2</sup> nya, dan Desa Teluk Karya adalah yang terkecil tingkat kepadatan penduduknya yaitu hanya sebanyak 87 jiwa per km<sup>2</sup>.

**Rasio Jenis Kelamin Dirinci Tiap Desa Tahun 2014**



**Indikator Kependudukan Kecamatan Lampihong, 2013**

Sumber: Kecamatan Lampihong Dalam Angka 2014

Uraian	Satuan	2014
(1)	(2)	(3)
Jumlah Penduduk	Jiwa	16.792
Kepadatan Penduduk	jiwa/km <sup>2</sup>	173
Sex Ratio	(%)	99
Jumlah Kepala Keluarga	KK	5.426
Rata-rata ART	Jiwa/ruta	3

# 4

## PENDIDIKAN

**Pendidikan merupakan salah satu indikator keberhasilan pembangunan dan kualitas Sumber Daya Manusia**

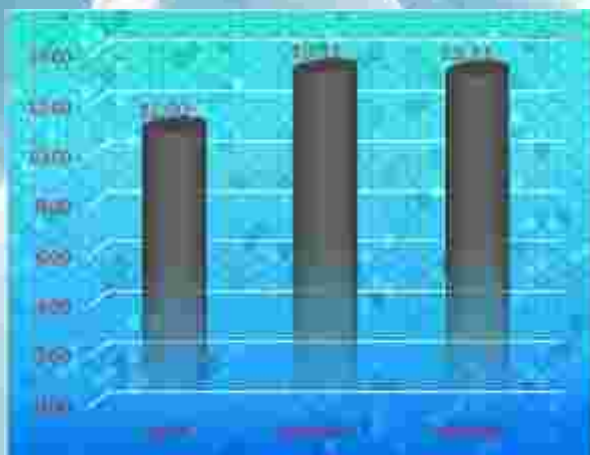
*Belum terdapat sarana pendidikan SMA di Kecamatan Lampihong, yang ada adalah sarana pendidikan MAN.*

### Banyaknya Sekolah di Kecamatan Lampihong Tahun Ajaran 2014/2015



Sumber: Kecamatan Lampihong Dalam Angka 2015

### Rasio Guru-Murid Menurut Tingkat Pendidikan di Kecamatan Lampihong Tahun Ajaran 2014/2015



Sumber: Kecamatan Lampihong Dalam Angka 2015

Jumlah sekolah di Kecamatan Lampihong pada tahun 2014 tercatat sebanyak 35 sekolah yang terdiri atas 31 sekolah SD/MI, 3 sekolah SLTP/MTs, dan 1 buah SMA/ sederajat. Untuk tingkat pra sekolah, terdapat 16 buah taman kanak-kanak yang menyebar di kecamatan ini.

Jika dilihat dari jumlah murid, pada tahun ajaran 2014/2015 jumlah murid sekolah dasar di Kecamatan Lampihong mencapai 1.999 murid. Sementara itu jumlah murid SLTP/MTs hanya sekitar setengahnya yakni sejumlah 796 murid. Untuk tingkat SLTA sederajat, di Kecamatan Lampihong masih belum terdapat sarana pendidikan SMA, yang ada adalah sarana pendidikan MAN dengan jumlah murid sebanyak 229 murid. Terbatasnya sarana pendidikan setingkat SLTA di kecamatan ini menyebabkan banyak yang melanjutkan sekolah ke ibukota kabupaten atau bahkan ke kabupaten tetangga yang memang posisinya bersebelahan dengan Kecamatan Lampihong.

Jika dilihat dari rasio guru-murid, angka yang ditunjukkan cukup baik dimana secara rata-rata 1 orang guru mengajar 6-12 anak pada tiap jenjang pendidikan. Dengan angka ini diharapkan proses belajar mengajar dapat berlangsung secara lebih efektif dan efisien.

Peningkatan seluruh sumber daya serta sarana dan prasarana pendidikan ini diperlukan dalam upaya mewujudkan target *Millenium Development Goals (MDGs)* pada tahun 2015, yaitu pemerataan pendidikan dasar untuk laki-laki maupun perempuan.

**Fasilitas kesehatan sudah cukup memadai**

*Fasilitas kesehatan di Kecamatan Lampihong sudah cukup baik, namun keberadaan tenaga kesehatan serta kesadaran hidup sehat penduduk harus terus ditingkatkan*

Ketersediaan sarana dan prasarana fasilitas kesehatan mutlak dibutuhkan agar semua lapisan masyarakat dapat memperoleh pelayanan kesehatan secara merata dan murah. Pada tahun 2014 tercatat sebanyak 20 buah poskesdes, 1 puskesmas, dan 2 puskesmas pembantu tersedia di Kecamatan Lampihong. Data juga menunjukkan terdapat 1 orang dokter yang berpraktek di kecamatan ini, selanjutnya 10 perawat dan 22 orang bidan melayani warga di Kecamatan Lampihong. Selain itu juga terdapat 13 orang dukun kampung.

Sarana penunjang kesehatan lainnya terutama untuk perkembangan dan kesehatan bayi dan balita seperti kegiatan posyandu, bisa ditemui di setiap desa di Kecamatan Lampihong. Tercatat sebanyak 27 posyandu yang ada sehingga setiap desa masing-masing memiliki 1 posyandu.

Salah satu indikator kesehatan adalah penyakit. Penyakit terbanyak di wilayah kerja Puskesmas Lampihong pada tahun 2014 adalah Nasopharingitis akuta (common cold) sebanyak 1.457 kasus dengan persentase sebesar 29,29 persen. Penyakit ini merupakan urutan pertama dari sepuluh besar penyakit terbanyak di wilayah kerja Puskesmas Lampihong. Penyakit selanjutnya yaitu Hipertensi Sekunder dengan persentase sebesar 15,16 persen atau 754 kasus. Sedangkan penyakit yang kasusnya paling sedikit adalah Penyakit Gout sebanyak 234 kasus dengan persentase sebesar 4,70 persen.

Jika ditinjau dari program keluarga berencana, selama tahun 2014 tercatat bahwa alat kontrasepsi terbanyak yang dipakai akseptor adalah pil sebanyak 2.234 akseptor dengan persentase mencapai 69,88 persen dari total akseptor, menunjukkan peningkatan dibandingkan tahun 2013 yaitu sebesar 59,52 persen. Kemudian disusul penggunaan suntikan sebanyak 618 akseptor dengan persentase sebesar 27,60 persen.

### Statistik Kesehatan Kecamatan Lampihong, 2014

Uraian	2013
Rumah Sakit	-
Puskesmas	1
Puskesmas Pembantu	2
Poskesdes	20
Dokter	1
Bidan	22

Sumber: Kecamatan Balangan Dalam Angka 2015



### Sepuluh Besar Penyakit Pada Puskesmas Lampihong Tahun 2014



# 6

## PERTANIAN

*Pertanian merupakan urat nadi perekonomian Kecamatan Lampihong*

*Produksi tertinggi tanaman pangan yang dihasilkan Kecamatan Lampihong adalah padi, jagung, kacang kedelai & ubi jalar.*

### Luas Lahan Kecamatan Lampihong Menurut Penggunaan Lahan Tahun 2014



Sumber: Kecamatan Lampihong Dalam Angka 2015

Uraian	2014
<b>Padi</b>	
Luas panen (Ha)	5.985
Produksi (ton)	27.355,55
<b>Jagung</b>	
Luas panen (Ha)	88
Produksi (ton)	262,34
<b>Ubi kayu</b>	
Luas panen (Ha)	16
Produksi (ton)	196,28
<b>Ubi jalar</b>	
Luas panen (Ha)	4
Produksi (ton)	44,00
<b>Kacang tanah</b>	
Luas panen (Ha)	18
Produksi (ton)	22,50
<b>Kacang kedelai</b>	
Luas panen (Ha)	90
Produksi (ton)	117,90
<b>Kacang hijau</b>	
Luas panen (Ha)	3
Produksi (ton)	3,31

Berdasarkan jenis penggunaan lahan, sebagian besar luas wilayah Kecamatan Lampihong merupakan lahan pertanian yakni mencapai 90 persen, sisanya adalah lahan bukan pertanian. Dari total lahan pertanian tersebut sebesar 53,50 persen digunakan sebagai lahan sawah, sisanya merupakan lahan bukan sawah.

Mayoritas penggunaan lahan sawah di kecamatan ini merupakan jenis tadah hujan. Karena masih mengandalkan hujan sebagai sumber utama pengairan sawah, mayoritas lahan sawah di Kecamatan Lampihong hanya ditanami padi satu kali. Sementara itu, untuk lahan bukan sawah sebagian besar merupakan lahan perkebunan (71 persen), utamanya perkebunan karet yang merupakan mata pencaharian utama penduduk. Selain itu juga digunakan sebagai ladang/huma (9 persen), dan sisanya merupakan tegalan, padang penggembalaan/rumput dan hutan rakyat.

Komoditas tanaman pangan padi dan palawija yang dihasilkan di Kecamatan Lampihong ini adalah tanaman padi, jagung, ubi kayu, dan ubi jalar. Juga terdapat sedikit komoditas tanaman kacang tanah, kacang kedelai dan kacang hijau. Untuk produksi padi mencapai 27.355 ton selama tahun 2014 dengan luas panen sebanyak 5.985 Ha, menunjukkan peningkatan dibandingkan tahun 2013 yaitu sebesar 24.411 ton. Untuk komoditas lain seperti kacang tanah, kacang kedelai, dan kacang hijau produksinya tidak sampai 300 ton selama tahun 2014.

**Subsektor perkebunan merupakan salah satu mata pencaharian utama di Lambahong**

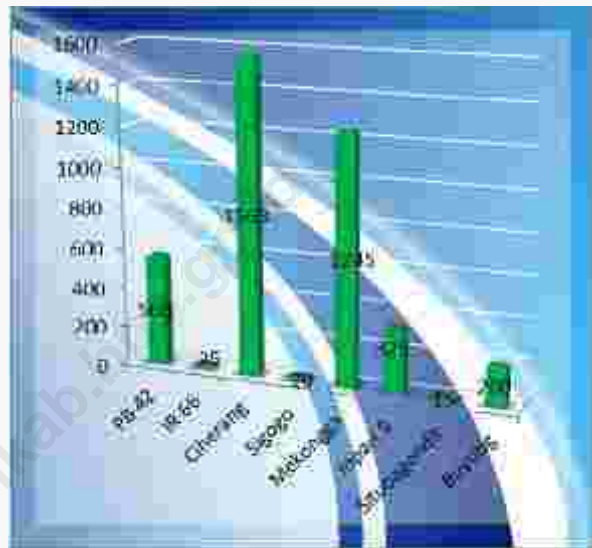
Mayoritas penduduk Lambahong bekerja sebagai penyadap karet. Pada tahun 2014 sebanyak 1.132 ton karet mentah berhasil diproduksi.

Varietas padi Ciherang merupakan jenis varietas padi yang paling banyak diusahakan petani yakni sebesar 40 persen. Jenis selanjutnya adalah padi dari varietas Mekongga (32 persen) dan PB42 (14 persen) serta Inpari 9 (8 persen). Penanaman varietas lain seperti IR 66, Situbagendit dan lainnya hanya kurang dari 5 persen dari total luas tanam padi di Kecamatan Lambahong.

Selanjutnya dari subsektor perkebunan, berdasarkan data dari dinas terkait terlihat bahwa perkebunan karet menjadi komoditas utama di Kecamatan Lambahong. Dengan frekuensi penanaman padi yang hanya satu kali setahun, mayoritas penduduk Lambahong bekerja pada sektor perkebunan, utamanya perkebunan karet. Pada tahun 2014, sebanyak 1.132 ton karet mentah berhasil diproduksi. Komoditas lain yang juga berproduksi cukup baik adalah aren/enu dengan produksi sebanyak 108 ton. Komoditas lain seperti kelapa, sagu, kelapa sawit dan lainnya hanya menghasilkan produksi kurang dari 100 ton selama setahun.

Kecamatan Lambahong dialiri oleh sebuah sungai besar yakni Sungai Balangan. Hal ini sangat mendukung potensi perikanan darat di sini. Pada tahun 2014 berhasil diproduksi 274,25 ton ikan sungai. Berdasarkan data dari dinas terkait, luas budidaya perikanan menurut tempat budidayanya yaitu kolam dengan luas 2.427,2 m<sup>2</sup> dan karamba dengan luas 3.384 m<sup>2</sup>. Melihat cukup bagusnya potensi perikanan di Kecamatan Lambahong sangat baik sekali jika hal ini dikembangkan tentunya dengan tetap menjaga kelestarian alam.

**Luas Tanam Padi Menurut Varietasnya (Ha), 2014**



Sumber: Kecamatan Lambahong Dalam Angka 2015

**Produktivitas Tanaman Perkebunan (Kw/Ha), 2014**



Sumber : Kecamatan Lambahong Dalam Angka 2015

# 7

## INDUSTRI DAN KEUANGAN DAERAH

Sektor industri cukup berkembang di Kecamatan Lampihong

PAD terbesar Kecamatan Lampihong tahun 2013 berasal dari Retribusi Pelayanan Pasar

### Realisasi Pendapatan Daerah Kecamatan Lampihong, 2014

Jenis Pendapatan	Anggaran	Realisasi
1. Pajak Reklame	-	-
2. Pajak Pengambilan Bahan Galian Golongan C	-	-
3. Retribusi Pelayanan Persampahan dan Kebersihan	1.250.000	4.986.000
4. Retribusi Pelayanan Pasar	4.000.000	12.500.000
5. Retribusi Pasar Grosir/ Pertokoan	2.500.000	2.088.000
6. Retribusi Izin Mendirikan Bangunan	5.000.000	5.044.000
7. Retribusi Izin Gangguan/HO	-	-
8. Sumbangan Pihak III	-	-
Jumlah	12.750.000	24.648.000

Sumber: Kecamatan Lampihong Dalam Angka 2015

### Jumlah Koperasi di Kecamatan Lampihong



Sumber: Kecamatan Lampihong Dalam Angka 2015

Pada tahun 2014 Pendapatan Asli Daerah Kecamatan Lampihong berhasil merealisasikan sebesar Rp. 24.648.000 dari anggaran yang berjumlah Rp.12.750.000 atau sebesar 193,32 persen. Ini jauh melampaui target yang telah ditetapkan. Jenis pendapatan terbesar berasal dari Retribusi Pelayanan Pasar yang berhasil merealisasikan sebesar Rp. 12.500.000 dari anggaran Rp. 4.000.000 atau sebesar 312,50 persen. Sedangkan untuk jenis pendapatan lain juga berhasil direalisasikan di atas anggaran yang ada.

Beberapa usaha penggilingan padi beroperasi di kecamatan ini, namun tidak di setiap desa. Terdapat sebanyak 22 penggilingan padi yang seluruhnya merupakan penggilingan padi kecil.

Koperasi merupakan salah satu bentuk lembaga *social profit* yang bertujuan untuk meningkatkan kesejahteraan anggotanya melalui berbagai bentuk usaha. Di Kecamatan Lampihong sendiri terdapat 8 buah koperasi. Dua diantaranya adalah Koperasi Unit Desa (KUD). Total anggota KUD sebanyak 66 orang. Sementara itu terdapat 6 buah koperasi lainnya dengan total anggota 330 orang.

## PERBANDINGAN REGIONAL

**Kecamatan Lampihong berada di urutan keenam dari 8 kecamatan dalam memberikan kontribusi terhadap total PAD Kabupaten**

# 8

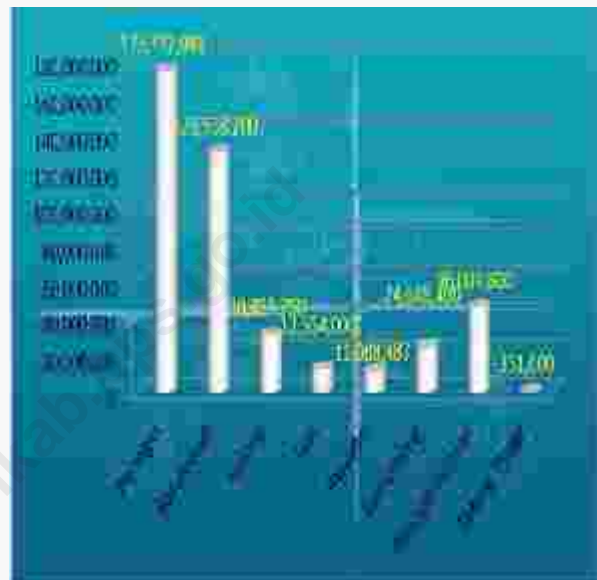
*Kecamatan Lampihong berkontribusi 3,78 persen terhadap total Realisasi Pendapatan Daerah Kabupaten.*

Sebagai kabupaten termuda se-Provinsi Kalimantan Selatan, Balangan berusaha mensejajarkan diri dengan kabupaten lain di Kalimantan Selatan yang terbentuk lebih awal. Untuk Kecamatan Lampihong sendiri jika dibandingkan dengan kecamatan lain di kabupaten merupakan kecamatan dengan jumlah penduduk terbanyak kelima setelah Kecamatan Halong, Paringin, Batumandi dan Juai. Sedangkan dari segi kepadatan penduduk di kecamatan ini merupakan yang tertinggi kedua se-kabupaten setelah Kecamatan Paingin.

Dari beberapa indikator kependudukan terlihat bahwa jumlah penduduk terbesar adalah Kecamatan Halong dengan 16,66 persen dari total jumlah penduduk Balangan. Sementara Kecamatan Lampihong berkontribusi sebesar 13,84 persen terhadap jumlah total penduduk. Namun demikian jika dilihat kepadatan penduduknya, maka Kecamatan Halong memiliki kepadatan yang relatif rendah, hanya sedikit lebih besar dari Kecamatan Tebing Tinggi. Kecamatan Tebing Tinggi dengan 25 jiwa/km<sup>2</sup> dan Kecamatan Halong dengan 31 jiwa/km<sup>2</sup>. Hal ini dikarenakan luas wilayah dua kecamatan ini yang cukup besar. Halong merupakan kecamatan terluas di Balangan, yang disusul oleh Kecamatan Juai, dan Kecamatan Lampihong. Penduduk terpadat ada di Kecamatan Paringin (182 jiwa/km<sup>2</sup>) yang merupakan ibukota kabupaten, disusul oleh Kecamatan Lampihong (173 jiwa/km<sup>2</sup>).

Dari segi keuangan daerah terlihat bahwa Kecamatan Paringin paling banyak berkontribusi terhadap total Pendapatan Asli Daerah (PAD) seluruh kecamatan (40,52 persen). Kemudian Kecamatan Batumandi dengan PAD sebesar 30,21 persen, disusul oleh Kecamatan Paringin Selatan dengan 10,73 persen. Sedangkan Kecamatan Lampihong berkontribusi sebesar 5,75 persen.

### Realisasi Pendapatan Daerah Menurut Kecamatan (Rp), 2014



Sumber: Balangan Dalam Angka, 2015

### Perbandingan Beberapa Indikator Kependudukan, 2014

Desa	Jumlah Penduduk	Rasio Jenis Kelamin	Kepadatan Penduduk
(1)	(2)	(3)	(4)
1. Lampihong	16 792	99	173
2. Batumandi	17 187	102	116
3. Awayan	13 024	97	91
4. Tebing Tinggi	6 436	102	25
5. Paringin	18 185	102	182
6. Paringin Sltn	12 370	101	145
7. Juai	17 107	102	44
8. Halong	20 217	103	31
<b>Balangan</b>	<b>121 318</b>	<b>101</b>	<b>65</b>

Sumber: Balangan Dalam Angka, 2015



<http://balangankab.bps.go.id>

*Halaman ini sengaja dikosongkan*

# LAMPIRAN TABEL

<http://balangankab.bps.go.id>

<http://balangankab.bps.go.id>

*Halaman ini sengaja dikosongkan*

Tabel 1. Luas Wilayah Kecamatan Lampihong dan Persentasenya Menurut Desa Tahun 2014

Desa		Luas Daerah (km <sup>2</sup> )	Persentase dari Luas Kecamatan
(1)	(2)	(3)	(4)
01.	Teluk Karya	5,00	5,16
02.	Matang Lurus	4,00	4,13
03.	Pimping	2,00	2,06
04.	Tanah Habang Kiri	2,00	2,06
05.	Tanah Habang Kanan	5,50	5,67
06.	Kandang Jaya	5,50	5,67
07.	Jimamun	3,00	3,09
08.	Panaitan	5,00	5,16
09.	Tampang	3,00	3,09
10.	Lok Panginangan	5,00	5,16
11.	Lampihong Selatan	4,00	4,13
12.	Sungai Tabuk	2,00	2,06
13.	Lampihong Kanan	3,00	3,09
14.	Batu Merah	7,00	7,22
15.	Simpang Tiga	5,00	5,16
16.	Hilir Pasar	2,00	2,06
17.	Mundar	4,00	4,13
18.	Matang Hanau	2,00	2,06
19.	Lampihong Kiri	2,00	2,06
20.	Sungai Awang	2,00	2,06
21.	Pupuyuan	2,00	2,06
22.	Lajar	4,00	4,13
23.	Kupang	2,00	2,06
24.	Lok Hamawang	4,00	4,13
25.	Kusambi Hilir	3,00	3,09
26.	Kusambi Hulu	5,00	5,12
27.	Jungkal	4,00	4,13
Lampihong		96,96	100,00

Tabel 2. Sepuluh Besar Penyakit Pada Wilayah Kerja Puskesmas Lampihong Tahun 2014

Nama Penyakit		Jumlah Kasus	Persentase (%)
(1)	(2)	(3)	(4)
01.	Nasopharingitis akuta (common cold)	1.457	29,29
02.	Hipertensi Sekunder	754	15,16
03.	Dyspepsia	577	11,60
04.	Myalgia	413	8,30
05.	Gangguan Pertumbuhan Gigi dan Erupsi	394	7,92
06.	Kencing Manis (DM)	315	6,33
07.	Peny. Gusi & Jaringan Periodental	289	5,81
08.	Diare & Gastroenteritis Non Spesifik	277	5,57
09.	Peny Pulpa & Jaringan Periapikal	265	5,33
10.	Gout	234	4,70
Jumlah		4.975	100,00

**Tabel 3. Banyaknya Penduduk Menurut Jenis Kelamin dan Rasio Jenis Kelamin  
Dirinci Tiap Desa Tahun 2014**

Desa	Jenis Kelamin		Jumlah	Rasio Jenis Kelamin
	Laki-laki	Perempuan		
(1)	(2)	(3)	(4)	(5)
Teluk Karya	220	219	439	100
Matang Lurus	364	397	761	92
Pimping	172	196	368	88
Tanah Habang Kiri	204	231	435	88
Tanah Habang Kanan	299	320	619	93
Kandang Jaya	436	425	861	103
Jimamun	210	211	421	100
Panaitan	363	362	725	100
Tampang	294	283	577	104
Lok Panginangan	334	394	728	85
Lampihong Selatan	388	377	765	103
Sungai Tabuk	153	162	315	94
Lampihong Kanan	364	346	765	105
Batu Merah	601	578	1.179	104
Simpang Tiga	299	309	608	97
Hilir Pasar	249	227	476	110
Mundar	302	354	656	85
Matang Hanau	384	336	720	114
Lampihong Kiri	278	235	513	118
Sungai Awang	251	242	493	104
Pupuyuan	311	337	648	92
Lajar	417	403	820	103
Kupang	284	265	549	107
Lok Hamawang	242	254	496	95
Kusambi Hulu	316	384	600	111
Kusambi Hilir	324	382	706	85
Jungkal	293	311	604	94
<b>Lampihong</b>	<b>8.352</b>	<b>8.440</b>	<b>16.792</b>	<b>99</b>

# DATA MENCERDASKAN BANGSA



Jl. A. Yani Km. 2,5 Paringin 71619  
Telp. (0526) 2028202, Fax (0526) 2028201  
E-mail: [bps6311@gmail.com](mailto:bps6311@gmail.com)  
Homepage: <http://balangankab.bps.go.id>

