



ISSN. 0852-2847  
3329.A.93.160

# **K e c a m a t a n TONJONG DALAM ANGKA 1 9 9 2**

oleh

Mantri Statistik Kecamatan

KAB. BREBES

*BPS*

JAWA TENGAH



ISSN. 03520254  
3329A060

**K e c a m a t a n**  
**TONJONG**  
**DA L A M A N G K A**  
**1 9 9 2**

o l e h

**M a n t r i S t a t i s t i k K e c a m a t a n**

**K A B . B R E B E S**



**J A W A T E N G A H**

I. KATA PENGANTAR.  
 II. KATA SAMBUTAN  
 III. PETA KECAMATAN  
 IV. D A F T A R I S I .

Nomor	U r a i a n	Halaman
1	2	3
	<b>BAB I. <u>LETAK DAN GEOGRAFIS.</u></b>	
I.1.	Letak dan geografis kec. Tonjong Kab. Dati II Brebes tahun 1992	1
I.2.	Luas tanah sawah menurut pengairannya di kec. Tonjong Kab. Dati II Brebes th. 1992	2
I.3.	Luas tanah kering menurut penggunaannya di kec. Tonjong Kab. Dati II Brebes th. 1992	3
I.4.	Luas tanah menurut penggunaannya di kecamatan Tonjong Kab. Dati II Brebes th. 1992	4
Diagram 1	Proporsi luas wilayah kec. Tonjong Kab. Dati II Brebes tahun 1992	5
I.5.	Jumlah dukuh, rukun Warga (RW) dan rukun tetangga di kec. Tonjong Kab. Dati II Brebes tahun 1992	6
I.6.	Banyaknya curah hujan dan hari hujan di kec. Tonjong Kab. Dati II Brebes dalam th. 1992	7-8
Diagram 2	Grafik banyaknya curah hujan di kec. Tonjong Kab. Dati II Brebes dalam tahun 1992	9
Diagram 3	Grafik banyaknya hari hujan di kec. Tonjong Kab. Dati II Brebes dalam tahun 1992	10
	<b>BAB II. <u>PEMERINTAHAN.</u></b>	
II.1.	Jumlah balai desa dan kantor desa serta klasifikasi desa di kec. Losari Kab. Dati II Brebes tahun 1992	11
II.2.	Luas tanah bengkok dan kas desa di kecamatan Tonjong Kab. Dati II Brebes th. 1992	12
II.3.	Jumlah kepala desa dan perangkat desa di kecamatan Tonjong Kab. Dati II Brebes th. 1992	13-15

1	2	3
	<b>BAB III. <u>PENDUDUK &amp; ANGKATAN KERJA.</u></b>	
III.1.	Jumlah penduduk dewasa dan anak-anak di kec. Tonjong Kab. Dati II Brebes tahun 1992	16
III.2.	Jumlah penduduk WNI dan WNA di kec. Tonjong Kab. Dati II Brebes tahun 1992	17
III.3.	Jumlah penduduk desa dalam kelompok umur & kelamin di kec. Tonjong Kab. Dati II Brebes tahun 1992	18-23
III.4.	Jumlah penduduk kecamatan menurut kelompok umur dan kelamin di kec. Tonjong Kab. Dati II Brebes tahun 1992	24
Diagram 4	Piramida penduduk kecamatan Tonjong Kab. Dati II Brebes tahun 1992	25
III.5.	Jumlah kelahiran dan kematian penduduk di kec. Tonjong Kab. Dati II Brebes th. 1992	26
III.6.	Jumlah perpindahan dan pendatang penduduk di kec. Tonjong Kab. Dati II Brebes dalam tahun 1992	27
III.7.	Jumlah Nikah, talak, cerai dan rujuk di kec. Tonjong Kab. Dati II Brebes dalam th. 1992	28
III.8.	Matapencarian penduduk (bagi umur 10 th. keatas di kec. Tanjung Kab. Dati II Brebes tahun 1992	29-30
	<b>BAB IV. <u>S O S I A L</u></b>	
IV.1.	Jumlah sekolah, guru dan murid SD & SMP di kec. Tonjong Kab. Dati II Brebes tahun 1992	31
IV.2.	Jumlah sekolah, guru dan murid SMP & SMA di kec. Tonjong Kab. Dati II Brebes tahun 1992	32
IV.3.	Jumlah Madrasah, guru dan murid MI & MTs. di kec. Tonjong Kab. Dati II Brebes tahun 1992	33

1	2	3
IV.4.	Jumlah sekolah, guru dan murid Madr. Aliyah dan kursus-kursus di kec. Tonjong Kab. Dati II Brebes tahun 1992	34
IV.5.	Pendidikan penduduk (bagi umur 5 th. keatas di kec. Tonjong Kab. Dati II Brebes tahun 1992	35-36
IV.6.	Jumlah gugusdepan dan anggota pramuka di kec. Tonjong Kab. Dati II Brebes tahun 1992	37-38
IV.7.	Jumlah pemeluk agama di kec. Tonjong Kab. Dati II Brebes tahun 1992	39
IV.8.	Jumlah tempat ibadah penduduk kec. Tonjong Kab. Dati II Brebes tahun 1992	40
IV.9.	Banyaknya sarana kesehatan yang ada di kec. Tanjung Kab. Dati II Brebes 1992	41-42
IV.10.	Jumlah akseptor KB di kec. Tonjong Kab. Dati II Brebes tahun 1992	43
IV.11.	Jumlah rumah penduduk menurut cingdingnya di kec. Tonjong Kab. Dati II Brebes tahun 1992	44
	<u>BAB V. PERTANIAN.</u>	
V.1.	Banyaknya sarana pengairan yang ada di kec. Tonjong Kab. Dati II Brebes tahun 1992	45
V.2.	Luas panen dan produksi Padi dan jagung di kec. Tonjong Kab. Dati II Brebes dalam tahun 1992	46
V.3.	Luas panen dan produksi ketela pohon dan ketela rambat di kec. Tonjong Kab. Dati II Brebes dalam tahun 1992	47
V.4.	Luas panen dan produksi kacang tanah dan kedelai di kec. Tonjong Kab. Dati II Brebes dalam tahun 1992	48

1	2	3
V.5.	Jumlah pohon dan produksi cengkeh di kec. Tonjong Kab. Dati II Brebes dalam tahun 1992	49
V.6.	Jumlah pohon dan produksi kelapa di kec. Tonjong Kab. Dati II Brebes dalam tahun 1992	50.
V.7.	Banyaknya ternak besar dan kecil di kecamatan Tonjong Kab. Dati II Brebes th.1992	51
V.8.	Jumlah ternak unggas di kec. Tonjong Kab. Dati II Brebes tahun 1992	52
BAB VI. <u>INDUSTRI.</u>		
VI.1.	Jumlah perusahaan industri dan tenaga kerjanya di kec. Tonjong Kab. Dati II Brebes tahun 1992	53
BAB VII. <u>PERHUBUNGAN.</u>		
VII.1.	Panjang jalan dan jumlah jemoatan di kec. Tonjong Kab. Dati II Brebes tahun 1992	54-55
VII.2.	Jumlah kendaraan bermotor di kec. Tonjong Kab. Dati II Brebes tahun 1992	56
VII.3.	Jumlah kendaraan tidak bermotor di kecamatan Tonjong Kab. Dati II Brebes tahun 1992	57
VII.4.	Jumlah pesawat radio, Televisi dan Telepon di kec. Tonjong Kab. Dati II Brebes tahun 1992	58
BAB VIII. <u>PEREKONOMIAN.</u>		
VIII.1.	Jumlah pasar, toko/kios/warung, BUUD & KUD di kec. Tonjong Kab. Dati II Brebes th.1992	59
VIII.2.	Banyaknya sarana perekonomian lainnya di kecamatan Tonjong Kab. Dati II Brebes th.1992	60-61.

## KATA PENGANTAR.

Assalamu'alaikum wr. wb.

Puja dan puji syukur kami panjatkan kehadiran Tuhan Yang Maha Esa, hanya dengan rahmatNya kami dapat menerbitkan Buku Kecamatan Tonjong Dalam Angka tahun 1992 sebgai kelanjutan dari penerbitan terdahulu.

Kami percaya bahwa pembangunan tidak akan berjalan dengan mulus tanpa didukung dengan tersedianya data statistik. Untuk itu kami mencoba untuk mengumpulkan dan menyajikan data yang ada didaerah kecamatan Tonjong Kabupaten Dati II Brebes, dari desa-desa yang ada, dalam sebuah buku yang sederhana ini.

Data yang kami sajikan telah kami pisah-pisahkan sesuai dengan kriteria masing-masing dengan tujuan untuk mempermudah para pemakai data, dengan harapan buku ini berguna dalam menentukan langkah-langkah kebijaksanaan dalam pembangunan wilayah.

Dalam kesempatan yang baik ini kami sampaikan terima kasih kepada semua pihak yang telah membantu baik secara langsung maupun tidak langsung.

Sudah barang tentu buku yang masih sangat sederhana ini masih jauh dari sempurna, untuk itu kami selalu minta saran/pendapat maupun kritik demi perbaikan pada penerbitan yang akan datang.

Semoga buku ini berguna bagi kita semua.

Amin. Amin. Amin ya robbal 'alamin.

Wassalamu'alaikum wr. wb.

Tonjong, Agustus 1994.

Mantri Statistik

Kec. Tonjong



RUSNO KARYANTO.

NIP.: 340012119

## KATA SAMBUTAN.

Dengan mengucapkan syukur kepada Tuhan Yang Maha Esa bahwa penyusunan buku kecamatan Tonjong Dalam Angka tahun 1992 telah selesai dengan baik. Itu semua berkat ketekunan dan kesungguhan dari pengumpulan data dan penyusunan data dan penyajiannya dari para petugas yang sudah membantu.

Data yang dihasilkan dalam buku statistik kecamatan Tonjong dalam angka tahun 1992 merupakan data yang dapat dipercaya yang menyangkut beberapa aspek. Oleh karena itu dengan tersedianya data yang konkrit dari terinci tiap-tiap desa akan sangat membantu ketepatan perencanaan untuk keberhasilan pembangunan.

Sebagaimana motto " Data itu sulit & mahal tetapi lebih sulit dan mahal membangun tanpa data ".

Sudah barang tentu dalam pelaksanaan pengumpulan data tersebut, didapatkan dan dihadapkan kesulitan-kesulitan namun semuanya dapat diatasi.

Untuk itu saya sampaikan terimakasih dan penghargaan yang setinggi-tingginya kepada semua pihak yang telah ikut berpartisipasi.

Tidak lupa saya ucapkan terimakasih kepada Saudara Kepala Dinas/Instansi diwilayah kecamatan Tonjong yang telah membantu.

Semoga keberhasilan ini membawa kemajuan dimasa mendatang.



Agustus 1994.

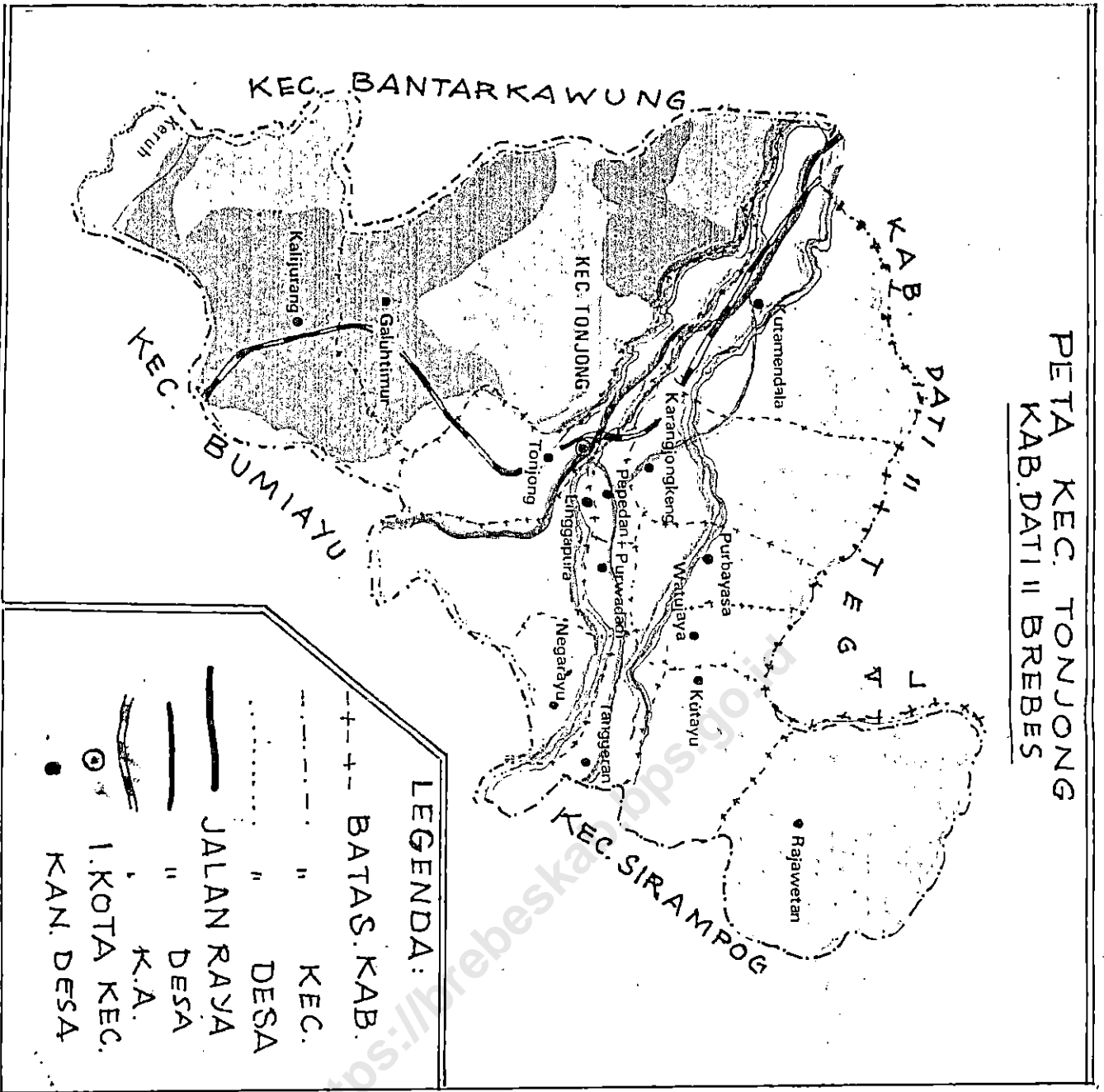
TONJONG.

MUCHAROR S. IP.

NIP. 010078598



PETA KEC. TONJONG  
KAB. DATI II BREBES



LEGENDA:

- +---+---+ BATAS. KAB.
- - - - - KEC.
- ..... DESA
- JALAN RAYA
- " DESA
- " K.A.
- ⊙ I. KOTA KEC.
- KAN. DESA

M I L I  
UPT. PERPUSTAK.  
DOKUMENTAS  
BPP. P...



## **BAB. I**

# **LETAK GEOGRAFIS**

<https://brebeskab.bpp.go.id>

LETAK DAN GEOGRAFIS KECAMATAN TONJONG  
KABUPATEN DATI II BREBES AKHIR  
TAHUN 1992.

Tabel I.1.

Wilayah kecamatan Tonjong Kabupaten Dati II Brebes terletak antara :

Sebelah Selatan	: Kecamatan Bumiayu
Sebelah Utara	: Kab. Dati II Tegal
Sebelah Barat	: Kec. Bantarkawung dan Kab. Dati II Tegal
Sebelah Timur	: Kec. Sirampog

Luas wilayah kecamatan Tonjong Kab. Dati II Brebes: 8.126 Ha atau sama dengan 81,26 Km<sup>2</sup>.  
terdiri dari :

a. Tanah Sawah	: 2.308 Ha dengan pengairan:
	teknis : 412 Ha
	½ teknis : 725 Ha
	sederhana : 991 Ha
	tadah hujan : 180 Ha
b. Tanah Kering	: 3.305 Ha digunakan untuk:
	Pekarangan/Bangunan: 988 Ha
	Tegalan/Akebunan : 2.303 Ha
	Padang gembala : 14 Ha
c. Hutan Negara	: 2.326 Ha
d. Perkebunan Negara/ Swasta	: 12 Ha
e. Lain-lain	: 175 Ha

Wilayah kec. Tonjong merupakan daerah pegunungan disebelah barat G. Slamet dengan transportasi darat berupa jalur Kereta Api Jakarta - Jogja - Surabaya dan jalan darat Jakarta - Purwokerto - Jogja,

LUAS TANAH SAWAH MENURUT PENGAIRANNYA  
DI KEC. TONJONG KAB. DATI II BREBES  
AKHIR TAHUN 1992.

Tabel I.2. (dalam Ha.)

Desa	Irigasi teknis	Irigasi ½ teknis	Irigasi Sederhana	Tadah hujan	Jumlah
1	2	3	4	5	6
1. Kalijurang	-	-	74	34	108
2. Galuhtimur	-	-	54	16	70
3. Kutamendala	266	121	30	-	417
4. Karangjengkeng	146	65	-	-	211
5. Tonjong	-	121	61	16	198
6. Pepedan	-	-	76	-	76
7. Linggapura	-	40	254	36	330
8. Negarayu	-	49	100	-	149
9. Tanggeran	-	151	-	-	151
10. Purwodadi	-	-	177	-	177
11. Purbayasa	-	80	31	-	111
12. Watujaya	-	61	-	5	66
13. Kutayu	-	37	110	35	182
14. Rajawetan	-	-	24	38	62
Jumlah	412	725	991	180	2308

Sumber data; Monografi desa.

LUAS TANAH KERING MENURUT PENGGUNAANNYA  
DI KEC. TONJONG KAB. DATI II BREBES  
TAHUN 1992. (dalam Ha)

Tabel I.3.

Desa	Pekarangan/bangunan	Tegal-an/kebun	Padang gembala	Tambak/kolan	Jumlah
1.	2	3	4	5	6
1. Kalijurang	216	432	-	-	648
2. Galuhtimur	63	687	-	-	758
3. Kutamendala	49	185	-	-	234
4. Kr. Jongkeng	56	46	-	-	102
5. Tonjong	247	96	--	-	343
6. Pepedan	16	-	-	-	16
7. Linggapura	148	134	-	-	282
8. Negarayu	12	17	-	-	29
9. Tanggeran	29	13	-	-	42
10. Purwodadai	40	8	-	-	48
11. Purbayasa	9	23	-	-	32
12. Watujaya	30	75	-	-0	105
13. Kutayu	27	227	-	-	254
14. Rajawetan	46	360	14	-	420
Jumlah	988	2303	14	-	3305

Sumber data: Menografi desa.

LUAS TANAH MENURUT PENGGUNAANYA DI KEC.  
TONJONG KAB. DATI II BREBES AKHIR  
TAHUN 1992.

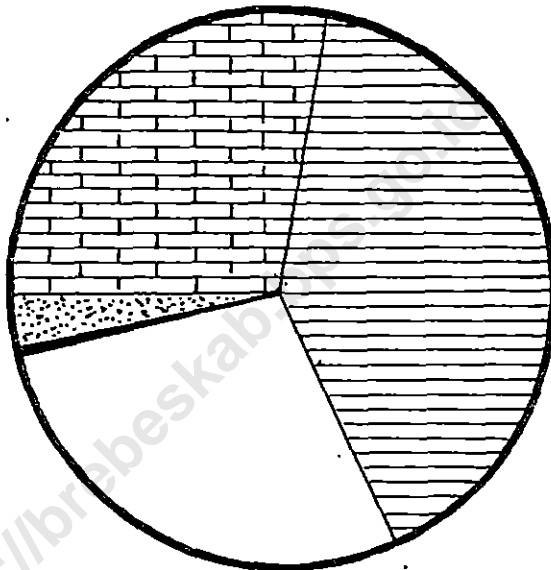
Tabel I.4.

Desa	Sawah	Kering	Hutan Nega- ra	Perk. Neg/Sw	Lain- lain	Jumlah
1	2	3	4	5	6	7
1. Kalijurang	108	648	-	-	4	760
2. Galuhtimur	70	758	506	-	30	1436
3. Kutamendala	417	234	909	-	26	1586
4. Kr. Jongkeng	211	102	369	-	6	688
5. Tonjong	198	343	114	-	17	672
6. Pepedan	76	16	-	-	1	93
7. Linggapura	330	282	-	-	59	671
8. Negarayu	149	29	-	-	3	181
9. Tanggeran	151	42	-	-	1	194
10. Purwodadi	177	48	-	-	7	232
11. Purbayasa	111	32	4	-	2	149
12. Purbayasa	66	105	39	-	2	212
13. Kutayu	182	254	137	-	9	582
14. Rajawetan	62	420	168	12	8	670
Jumlah	2308	3305	2326	12	175	8126

Sumber data: Monografi desa.

PROPORSI LUAS WILAYAH KEC. TONJONG  
KABUPATEN DATI II BREBES  
TAHUN 1992.

Diagram 1.



Keterangan



Tanah Sawah

Hutan Negara

Lain-lain



tanah kering

Perkebunan neg/Sw.

Sumber data: Monografi desa.

JUMLAH DUKUH, RUKUN WARGA (RW) DAN RUKUN  
TETANGGA DI KEC. TONJONG KAB. DATI II  
BREBES TAHUN 1992.

Tabel I.5.

D e s a	Dukuh	Rukun Warga (RW)	Rukun Tetang ga (RT)
1	2	3	4
1. Kalijurang	8	8	22
2. Galuh Timur	8	10	47
3. Kutamendala	8	2	24
4. Kr. Jongkeng	6	6	15
5. Tonjong	10	10	39
6. Pepedan	5	3	8
7. Linggapura	12	10	40
8. Negarayu	2	2	8
9. Tanggeran	3	9	18
10. Purwodadi	6	4	17
11. Purbayasa	1	5	10
12. Watujaya	1	3	8
13. Kirtayu	3	6	12
14. Rajawetan	5	5	15
Jumlah	78	83	283

Sumber data: Monografi desa.



BANYAKNYA CURAH HUJAN DAN HARI HUJAN  
DI KEC. TONJONG KAB. DATI II  
BREBES DALAM TAHUN 1992.

Tabel I.6.

B u l a n	Stas. Karangasawah		Stas. Tonjong	
	Curah hu- jan (mm)	Hari hu- jan	Crah hu- jan (mm)	Hari hu- jan
1	2	3	4	5
1. Januari	525	20	338	10
2. Pebruari	538	15	519	18
3. Maret	450	15	409	19
4. April	445	17	383	13
5. M e i	263	10	134	7
6. Juni	95	11	190	4
7. Juli	140	8	147	5
8. Agustus	307	5	263	8
9. September	42	6	36	2
10. Oktober	93	9	72	8
11. Nopember	213	11	126	12
12. Desember	456	14	243	11
Jumlah	3567	141	2860	117
Rata-2/bulan	297	12	238	10

dilanjutkan...

Lanjutan.

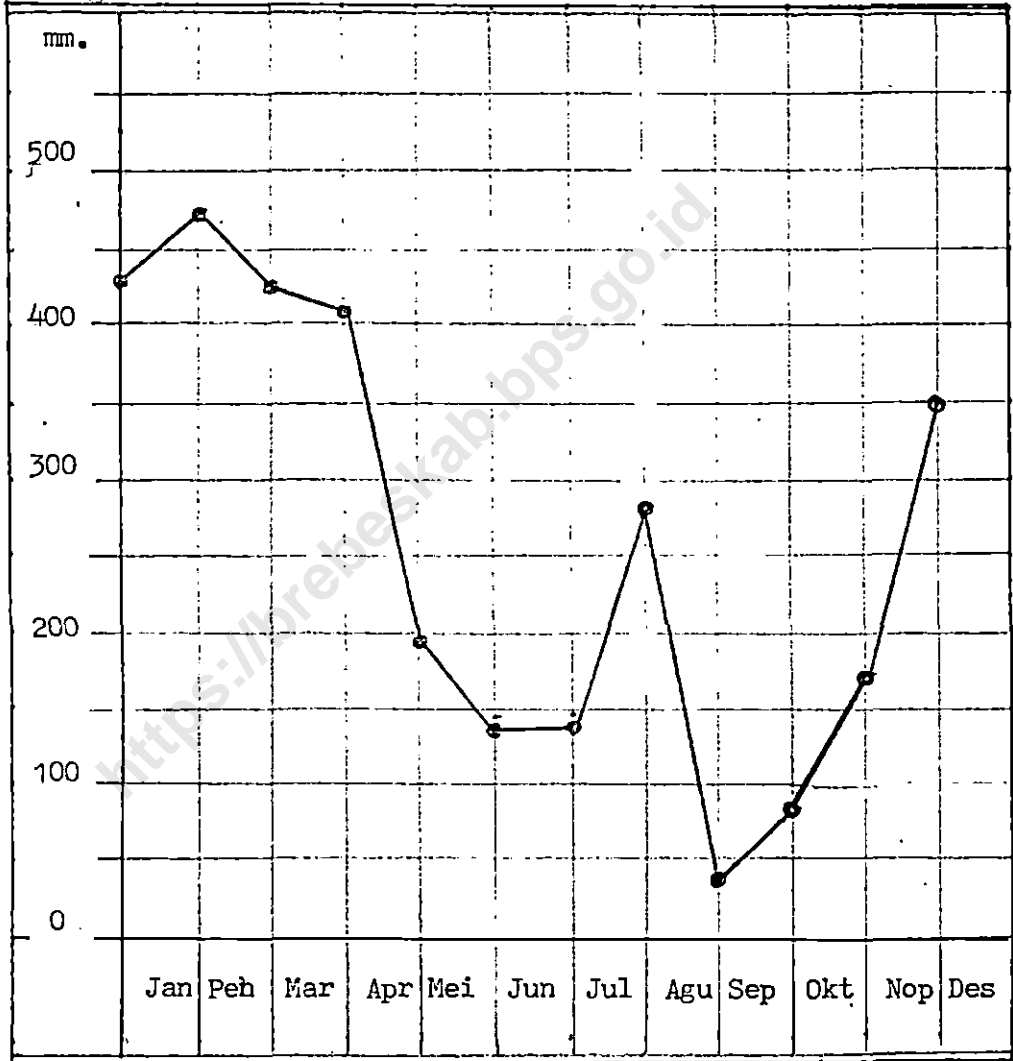
Bulan	Jumlah		Rata-rata/Stas.	
	Curah hujan (mm)	Hari hujan	Curah hujan (mm)	Hari hujan
1	6	7	8	9
1. Januari	863	30	432	15
2. Pebruarii	1057	33	528	16
3. Maret	859	34	430	17
4. April	828	30	414	15
5. Mei	397	17	198	8
6. Juni	285	15	142	8
7. Juli	287	13	144	6
8. Agustus	570	13	285	6
9. September	78	8	39	4
10. Oktober	165	17	82	8
11. Nopember	339	23	170	12
12. Desember	699	25	350	12
Jumlah	6420	258	3210	129
Rata-rata/bulan	535	22	268	11

Sumber data: PU Seksi Pemali Hulu.

GRAFIK BANYAKNYA CURAH HUJAN DI KEC. TONJONG  
KABUPATEN DATI II BREBES DALAM TAHUN

1992.

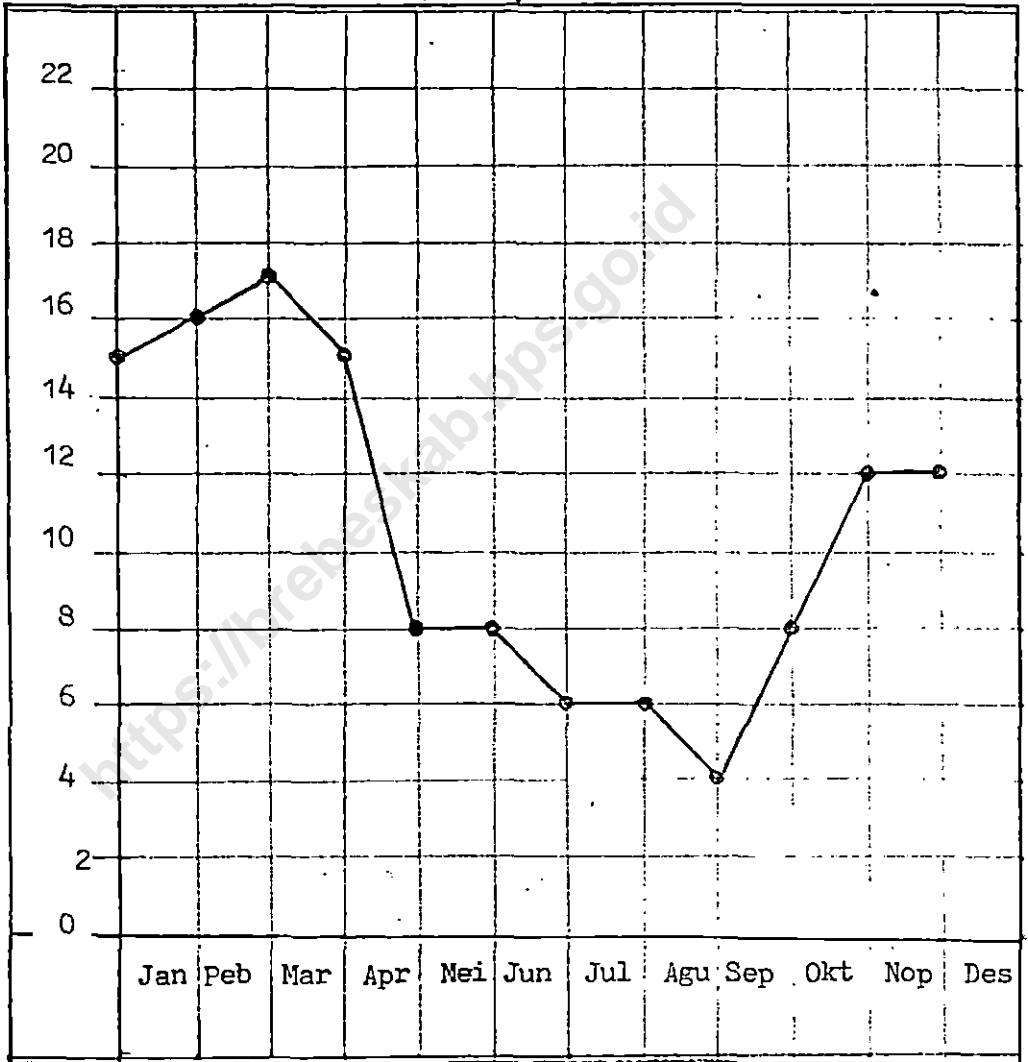
Diagram 2.



Sumber data: Dincab. PU Pemali Hulu.

GRAFIK JUMLAH HARI HUJAN DI KEC. TONJONG  
KABUPATEN DATI II BREBES DALAM TAHUN

Diagram 3.. 1992.



Sumber data: DinCab.PU Pemali hulu.



**BAB. II**  
**PEMERINTAHAN**

<https://brebeskab.bps.go.id>

JUMLAH BALAI DESA, KANTOR DESA DAN KLASIFIKASI DESA DI KEC. TONJONG KAB. DATI II BREBES  
TAHUN 1992.

Tabel II.1.

D e s a	Balai desa	Kantor desa	Klasifikasi desa		
			Swakar- ya	Swada- ya	Swasem- bada
1	2	3	4	5	6
1.Kalijurang	1	1	-	-	1
2.Galuhtimur	1	1	-	-	1
3.Kutamendala	1	1	-	-	1
4.Kr.jongkeng	1	1	-	-	1
5.Tonjong	1	1	-	-	1
6.Fepedan	1	1	-	-	1
7.Lingganura	1	1	-	-	1
8.Negarayu	1	1	-	-	1
9.Tanggeran	1	1	-	-	1
10.Purowdadi	1	1	-	-	1
11.Purbayasa	1	1	-	-	1
12.Watujaya	1	1	-	-	1
13.Kutayu	1	1	-	-	1
14.Rajawetan	1	1	-	-	1
Jumlah	14	14	-	-	14

Sumber data: Kantor kec.Tonjong.

LUAS TANAH BENGKOK DAN TANAH KAS DESA  
DI KEC. TONJONG KAB. DATI II BREBES  
TAHUN 1992.

Tabel II.2.

D e s a	Tanah Bengkok			Tanah Kas desa		
	Sawah	Kering	Tambak /kolam	Sawah	Kering	Tambak /kolam
1	2	3	4	5	6	7
1. Kalijurang	-	21	-	-	-	-
2. Galuntimur	-	30	-	-	-	-
3. Kutamendala	13	31	-	-	-	-
4. Kr. Jongkeng	6	16	-	-	-	-
5. Tonjong	1	21	-	-	-	-
6. Pepedan	2	-	-	-	-	-
7. Linggapura	3	12	-	-	-	-
8. Negarayu	-	-	-	-	-	-
9. Tanggeran	6	-	-	-	-	-
10. Purwodadi	4	4	-	-	-	-
11. Purbayasa	1	-	-	-	-	-
12. Watujaya	22	-	-	-	-	-
13. Watayu	-	41	-	-	-	-
14. Rajawetan	-	86	-	-	-	-
Jumlah	58	232	-	-	-	-

Sumber data: Kantor kec. Tonjong.

JUMLAH KEPALA DESA DAN PERANGKAT DESA DI  
KEC. TONJONG KAB. DATI II BREBES ANJIR  
TAHUN 1992.

Tabel II.3.

Desa	Kepala desa	Sekret. desa	Kaur. Pemthn.	Kaur. Bang.	Kaur. Kesra
1	2	3	4	5	6
1. Kalijurang	1	1	1	1	1
2. Galuh Timur	1	1	1	1	1
3. Kutamendala	1	1	1	1	1
4. Kr. Jongkeng	1	1	1	1	1
5. Tonjong	1	1	1	1	1
6. Pepedan	1	1	1	1	1
7. Linggapura	1	1	1	1	1
8. Negarayu	1	1	1	1	1
9. Tanggeran	1	1	1	1	1
10. Purwodadi	1	1	1	1	1
11. Matujaya	1	1	1	1	1
12. Purbayasa	1	1	1	1	1
13. Kutayu	1	1	1	1	1
14. Rajawetan	1	1	1	1	1
Jumlah	14	14	14	14	14

dilanjutkan....



Lanjutan.

Desa	Kaur. Umum	Kaur. Keu	Kepala dusun	Pem.Ur. Pemthn.	Pem.Ur. Beng
1	7	8	9	10	11
1. Kalijurang	1	1	3	-	-
2. Galuh Timur	1	1	1	1	1
3. Kutamendala	1	1	4	-	-
4. Kr. Jongkeng	1	1	2	1	-
5. Tonjong	1	1	3	1	1
6. Pepedan	1	1	1	1	-
7. Linggapura	1	1	9	-	-
8. Negarayu	1	1	1	-	-
9. Tanggeran	1	1	3	1	1
10. Purwodadi	1	1	3	-	-
11. Purbayasa	1	1	1	1	1
12. Watujaya	1	1	3	-	-
13. Kutayu	1	1	3	-	-
14. Rajawetan	1	1	4	1	-
Jumlah	14	14	41	7	4

MILIK  
 dilanjutkan  
 PUSPUS PUSPUS &  
 DOKUMENTASI STATISTIK  
 BIRO PUSAT STATISTIK

Lanjutan.

Desa	Pem.Ur. Kesra	Pem.Ur. Umum	Pem.Ur. Keu	Pem.Ka dus	Jumlah
1	12	13	14	15	16
1.Kalijurang	1	-	-	-	11
2.Galuhtimur	1	1	1	-	13
3.Kutamendala	1	1	-	-	13
4.Kr.jongkeng	-	1	-	-	11
5.Tonjong	2	-	1	-	15
6.Pepedan	-	-	-	-	9
7.Linggapura	1	-	-	-	17
8.Kegarayu	-	-	-	-	8
9.Tanggeran	-	-	-	-	13
10.Purwodadi	-	-	-	-	10
11.Purbayasa	-	-	-	-	10
12.Watujaya	-	-	-	-	10
13.Krtayu	-	-	-	-	10
14.Rajawetan	-	-	-	-	12
Jumlah	6	3	2	-	162

Sumber data: Kantor kec. Tanjong.



**BAB. III**  
**PENDUDUK DAN**  
**ANGKATAN KERJA**

<https://brebeskab.go.id>

JUMLAH PENDUDUK DEWASA DAN ANAK-ANAK  
DI KEC. TONJONG KAB. DATI II  
BREBES TAHUN . 1992.

Tabel III.1.

D e s a	Dewasa		Anak-anak		Jumlah L+P
	L	P	L	P	
1	2	3	4	5	6
1.Kalijurang	2.385	2.310	1.397	1.574	7.666
2.Galuhtimur	2.073	2.147	1.440	1.362	7.022
3.Krtamendala	3.131	3.344	1.868	1.931	10.274
4.Kr.Jongkeng	957	934	686	756	3.333
5.Tonjong	2.682	2.894	1.389	1.396	8.361
6.Pepedan	506	562	218	259	1.545
7.Linggapura	2.511	2.449	1.707	1.925	8.592
8.Negarayu	458	523	416	448	1.845
9.Tanggeran	813	840	754	785	3.192
10.Purwodadi	988	792	510	741	3.031
11.Purbayasa	113	349	487	288	1.237
12.Watujaya	337	360	217	223	1.137
13.Kutayu	709	727	604	517	2.557
14.Rajawetan	1.049	1.077	385	346	2.857
Jumlah	18.712	19.308	12.501	12.551	62.649

Sumber data: Reg. Penduduk ABC.

JUMLAH PENDUDUK WNI DAN WNA DI KEC. TONJONG  
KABUPATEN DATI II BREBES TAHUN  
1 9 9 2 .

Tabel III.2.

D e s a	W N I		W N A		Jumlah
	L	P	L	P	L+P
1	2	3	4	5	6
1. Kalijurang	3782	3884	-	-	7666
2. Galuhtimur	3513	3509	-	-	7022
3. Kutamendala	4999	5275	-	-	10274
4. Kr. jongkeng	1643	1690	-	-	3333
5. Tonjong	4071	4290	-	-	8361
6. Pepedan	724	821	-	-	1545
7. Linggapura	4218	4374	-	-	8592
8. Negarayu	874	971	-	-	1845
9. Tanggeran	1567	1625	-	-	3192
10. Purwodadi	1498	1533	-	-	3031
11. Purbayasa	600	637	-	-	1237
12. Watujaya	554	583	-	-	1137
13. Kutayu	1313	1244	-	-	2557
14. Rajawetan	1434	1423	-	-	2857
Jumlah:	30790	31859	-	-	62649

Sumber data: Reg. Penduduk.

JUMLAH PENDUDUK DESA DALAM KELOMPOK UMUR  
& JENIS KELAMIN DI KEC. TONJONG KAB.  
DATI II BREBES TAHUN 1992.

Tabel III.3.

D e s a	0 - 4			5 - 9		
	L	P	Jumlah	L	P	Jumlah
1	2	3	4	5	6	7
1. Kalijurang	500	574	1074	503	495	998
2. Galuhtimur	627	588	1215	446	341	787
3. Kutamendala	637	659	1296	622	637	1259
4. Kr. Jongkeng	171	177	348	266	307	573
5. Tonjong	388	426	814	546	540	1086
6. Pepedan	100	101	201	61	69	130
7. Liingapura	737	776	1513	579	659	1238
8. Negarayu	143	165	308	161	170	331
9. Tanggeran	255	228	483	245	204	449
10. Purwodadi	208	238	446	200	262	462
11. Purbayasa	230	127	357	134	92	226
12. Watujaya	84	96	180	71	68	139
13. Kutayu	232	190	422	177	139	316
14. Rajawetan	186	117	303	106	119	225
Jumlah	4498	4462	8960	4117	4102	8219

dilanjutkan....

## Lanjutan.

D e s a	10 - 14			15 - 19		
	L	P	Jumlah	L	P	Jumlah
1	8	9	19	11	12	13
1.Kalijurang	395	505	900	378	402	780
2.Galuhtimur	367	433	800	288	318	606
3.Kutamendala	609	635	1244	568	525	1093
4.Kr.jongkeng	249	272	521	124	172	296
5.Tonjong	454	431	895	493	495	988
6.Pepedan	58	89	147	84	82	166
7.Linggapura	391	490	881	425	385	810
8.Negarayu	111	112	223	38	47	85
9.Tanggeran	253	353	606	193	118	311
10.Purwodadi	101	241	342	185	118	303
11.Purbayasa	124	69	193	19	64	83
12.Watujaya	62	59	121	47	58	105
13.Kutayu	195	188	383	86	116	202
14.Rajawetan	93	111	204	137	178	315
Jumlah	3462	3988	7450	3065	3078	6143

di'lanjutkan...

Lanjutan.

D e s a	20 - 24			25 - 29		
	L	P	Jumlah	L	P	Jumlah
1	14	15	16	17	18	19
1.Kalijurang	420	393	813	391	262	653
2.Galuhtimur	287	296	583	268	282	550
3.Kutamendala	564	497	1061	461	485	946
4.Kr.jongkeng	185	145	330	141	114	255
5.Tonjong	384	420	804	396	402	798
6.Pepedan	79	85	164	72	84	156
7.Linggapura	415	371	786	231	235	466
8.Negarayu	411	47	88	117	131	248
9.Tangeran	186	106	292	219	94	313
10.Purwodadi	192	97	289	118	88	206
11.Purbayasa	13	52	65	14	52	66
12.Watujaya	42	41	83	34	47	81
13.Kutayu	119	112	231	125	118	243
14.Rajawetan	186	175	361	141	185	326
Jumlah	3113	2837	5950	2728	2579	5307

dilanjutkan....



Lanjutan.

D e s a	30 - 39			40 - 49		
	L	P	Jumlah	L	P	Jumlah
1	20	21	22	23	24	25
1.Kalijurang	340	363	703	320	362	682
2.Galuhtimur	265	295	560	488	574	1062
3.Kutamendala	418	464	882	413	470	883
4.Kr.jongkeng	99	123	222	103	129	232
5.Tonjong	434	504	938	480	626	1106
6.Pepedan	79	82	161	68	93	161
7.Linggapura	381	239	620	386	457	843
8.Negarayu	104	134	238	72	91	163
9.Tangeran	95	96	191	71	168	239
10.Purwodadi	162	181	343	140	132	272
11.Purbayasa	21	64	85	21	48	69
12.Watujaya	77	64	141	76	85	161
13.Kutayu	116	105	221	116	99	215
14.Rajawetan	185	168	353	184	148	332
Jumlah	2776	2882	5658	2938	3482	6420

dilanjutkan...

## Lanjutan.

D e s a	50 - 59			60 +		
	L	P	Jumlah	L	P	Jumlah
1	26	27	28	29	30	31
1. Kalijuarng	380	403	783	155	125	280
2. Galuhtimur	241	189	430	236	193	429
3. Kutamendala	404	450	854	303	453	758
4. Kr. Jongkeng	187	114	301	118	137	255
5. Tonjong	392	284	666	114	162	276
6. Pepedan	67	82	149	56	54	110
7. Linggapura	320	356	676	353	406	759
8. Negarayu	39	37	76	48	37	85
9. Tangerangan	28	177	205	22	81	103
10. Purwodadi	92	82	174	100	94	194
11. Purbayasa	15	48	63	9	21	30
12. Watujaya	36	39	75	25	26	51
13. Kutayu	75	80	155	72	97	169
14. Rajawetan	120	134	254	96	88	184
Jumlah	2386	2475	4861	1707	1974	3681

dilanjutkan...

Lanjutan.

D e s a	J u m l a h		
	Kali-laki	Perempuan	Jumlah
1	32	33	34
1.Kalijurang	3.782	3.884	7.666
2.Galuhtimur	3.513	3.509	7.022
3.Kutamendala	4.999	5.275	10.274
4.Kr.jongkeng	1.643	1.690	3.333
5.Tonjong	4.071	4.290	8.361
6.Pepedan	724	821	1.545
7.Linggapura	4.218	4.374	8.592
8.Negarayu	874	971	1.845
9.Tanggeran	1.567	1.625	3.192
10.Purwodadi	1.498	1.533	3.031
11.Purbayasa	600	637	1.237
12.Watujaya	554	583	1.137
13.Kutayu	1.313	1.244	2.557
14.Rajawetan	1.434	1.423	2.857
Jumlah	30.790	31.859	62.649

Sumber data: Monografi desa.

JUMLAH PENDUDUK KECAMATAN PEMURUT KELOM-  
POK UMUR DAN KELAHIN DI KEC. TOMJONG  
KAB. BREBES TH. 1992.

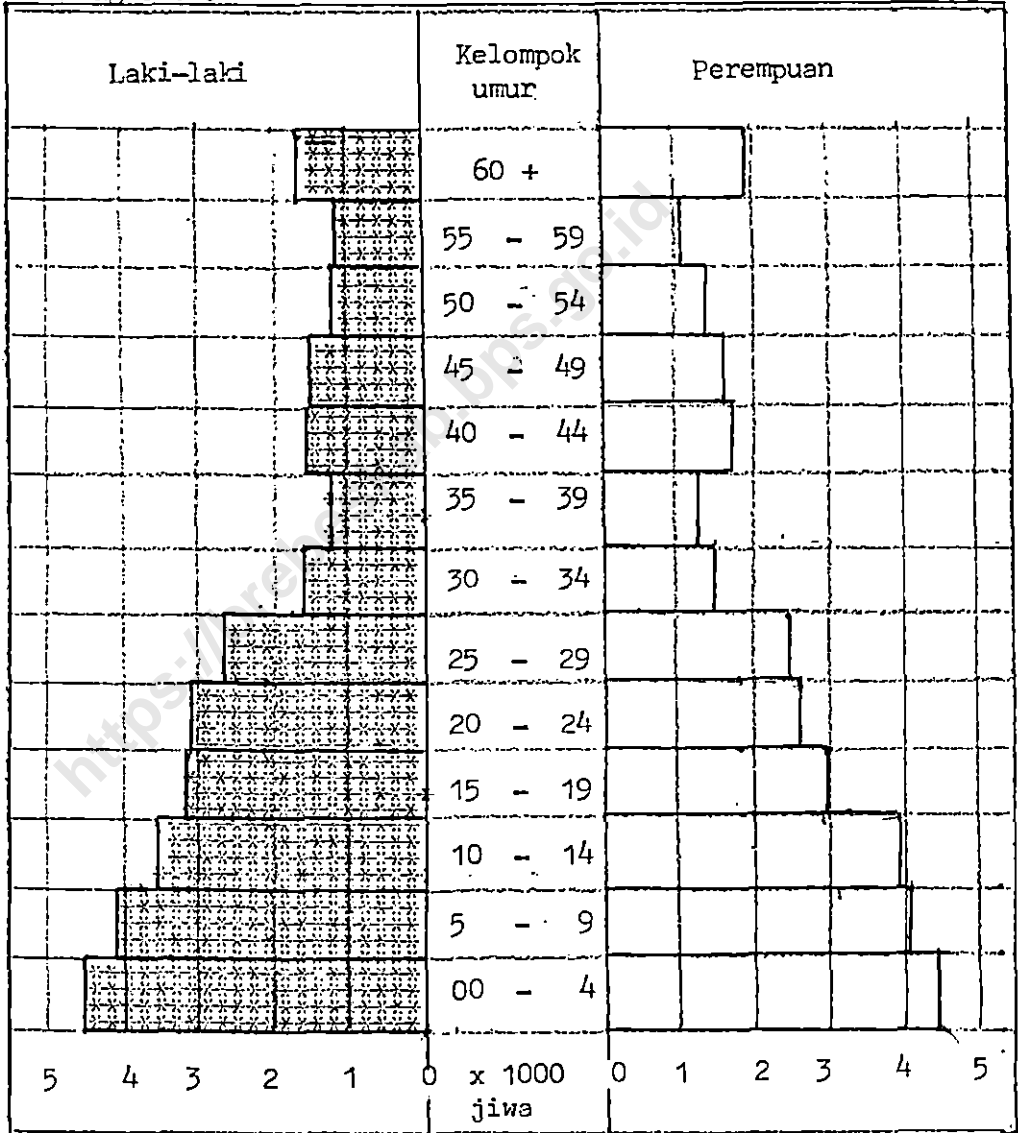
Tabel III.4.

Kelompok umur	Laki-laki	Perempuan	Jumlah
1	2	3	4
1. 0 - 4	4.498	4.462	8.960
2. 5 - 9	4.117	4.102	8.219
3. 10 - 14	3.462	3.988	7.450
4. 15 - 19	3.065	3.078	6.143
5. 20 - 24	3.113	2.837	5.950
6. 25 - 29	2.728	2.579	5.307
7. 30 - 34	1.569	1.562	3.131
8. 35 - 39	1.207	1.320	2.727
9. 40 - 44	1.493	1.766	3.259
10. 45 - 49	1.445	1.716	3.161
11. 50 - 54	1.237	1.399	2.636
12. 55 - 59	1.149	1.076	2.225
13. 60 ke-atas	1.707	1.974	3.681
Jumlah	30.790	31.859	62.649

Sumber data: Monografi desa.

PIRAMIDA PENDUDUK  
KECAMATAN TONJONG KAB. DATI II BREBES  
TAHUN 1992.

Diagram.4.



Sumber data: Monografi desa.

JUMLAH KELAHIRAN DAN KEMATIAN DI KEC. TONJONG  
KABUPATEN DATI II BREBES DALAM TH. 1992.

Tabel III.5.

D e s a	Kelahiran			Kematian		
	L	P	Jumlah	L	P	Jumlah
1	2	3	4	5	6	7
1.Kalijurang	48	43	91	14	16	30
2.Galuhtimur	15	12	27	11	10	21
3.Kutamendala	55	64	119	27	29	54
4.Kr. jongkeng	29	28	57	20	20	40
5.Tonjong	12	4	16	24	14	38
6.Pepedan	7	3	10	3	5	8
7.Linggapura	16	11	27	13	17	30
8.Negarayu	11	12	23	10	7	17
9.Tanggerah	16	5	21	5	16	21
10.Purwodadi	11	13	24	5	10	15
11.Purbayasa	18	15	33	3	6	9
12.Watujaya	7	11	18	2	3	5
13.Kutayu	24	30	54	16	8	24
14.Rajawetan	29	38	67	11	14	25
Jumlah	298	289	587	163	175	338

Sumber data: Monografi desa.

JUMLAH PERPINDAHAN DAN PENDATANG PENDUDUK  
DI KEC. TONJONG KAB. DATI II BREBES  
DALAM TAHUN 1992.

Tabel III.6.

D e s a	Perpindahan			Pendatang		
	L	P	Jumlah	L	P	Jumlah
1	2	3	4	5	6	7
1. Kalijurang	4	8	12	2	1	3
2. Galuhtimur	8	3	11	-	1	1
3. Kutamendala	7	5	12	-	-	-
4. Kr. jongseng	10	7	17	1	3	4
5. Tonjong	11	1	11	5	6	11
6. Pepedan	6	4	10	-	5	5
7. Linggapura	13	6	19	1	1	2
8. Negarayu	8	2	10	1	-	1
9. Tanggeran	3	8	11	2	1	3
10. Purwodadi	2	4	6	3	3	6
11. Purbayasa	3	7	10	-	5	5
12. Watujaya	8	4	12	-	2	2
13. Kutayu	1	8	9	5	-	5
14. Rajawetan	4	1	5	1	1	2
Jumlah	88	68	156	21	29	50

Sumber data: Monografi desa.

JUMLAH NIKAH, TALAK, CERAI DAN RUJUK  
DI KEC. TONJONG KAB. DATI II BREBES  
DALAM TAHUN 1992.

Tabel III.7.

D e s a	Nikah	Talak	Cerai	Rujuk
1	2	3	4	5
1.Kalijurang	67	2	3	-
2.Galuhtimur	55	-	3	-
3.Kutamendala	81	1	5	-
4.Kr.jongkeng	26	3	2	-
5.Tonjong	84	-	1	-
6.Pepedan	15	-	1	-
7.Linggapura	69	1	-	-
8.Negarayu	21	-	1	-
9.Tanggeran	23	-	-	-
10.Purwodadi	31	-	-	-
11.Purbayasa	6	-	1	-
12.Watujaya	11	-	-	-
13.Kutayu	19	-	-	-
14.Rajawetan	27	1	-	-
Jumlah	535	8	21	-

Sumber data: KUA Kec. Tonjong.



MATAPENCAHARIAN PENDUDUK (BAGI UMUR 10 TH.  
KEATAS DI KEC. TONJONG KAB. DATI II BREBES  
TAHUN 1992.

Tabel III.8.

D e s a	Petani sendiri	Buruh tani	Nela- yan	Pengu- saha	Buruh indus- tri	Buruh bangun an
1	2	3	4	5	6	7
1. Kalijurang	2464	2362	-	-	-	30
2. Galuhtimur	1246	723	-	3	11	215
3. Kutamendala	1852	1964	-	13	226	176
4. Kr. Jongkeng	231	1294	-	-	8	43
5. Tonjong	1385	792	-	4	36	540
6. Pepedan	43	396	-	7	-	283
7. Linggapura	934	1235	-	230	225	1126
8. Negarayu	182	267	-	-	-	35
9. Tanggeran	186	640	-	4	7	52
10. Purwodadi	195	216	-	-	-	142
11. Purbayasa	82	473	-	-	-	13
12. Watujaya	307	316	-	14	3	36
13. Kutayu	452	627	-	40	4	153
14. Rajawetan	482	706	-	-	-	76
Jumlah	10041	12011	-	315	520	2920

dilanjutkan...

D e s a	Peda- gang	Penge- angkut an	Peg.Ne- geri (Sip/1 Abri)	Pensi- unan	Lain- lain	Jumlah
1	8	9	10	11	12	13
1.Kalijurang	5	-	14	3	165	5043
2.Galuhtimur	256	1	31	6	34	2526
3.Kutamendala	506	39	39	31	654	5500
4.Kr.jongkeng	40	4	36	1	193	1850
5.Tonjong	158	45	167	48	207	3382
6.Pepedan	26	-	49	-	276	1080
7.Linggapura	138	125	114	43	452	4622
8.Negarayu	27	-	14	2	35	562
9.Tangeran	54	27	53	15	97	1135
10.Purwodadi	139	-	35	4	854	1585
11.Purbayasa	17	1	11	3	1	601
12.Watujaya	35	13	-	2	46	772
13.Kutayu	96	-	15	8	256	1651
14.Rajawetan	20	-	7	1	648	1940
Jumlah	1517	255	585	1677	3918	52249

Sumber data: Monografi desa.



**BAB. IV**  
**S O S I A L**

<https://brebeskab.pps.go.id>

JUMLAH SEKOLAH GURU DAN MURID TK & SD  
DI KEC. TONJONG KAB. DATI II BREBES  
TAHUN 1992.

Tabel IV.1.

D e s a	T K			S D		
	Sek.	Guru	Murid	Sek.	Guru	Murid
1	2	3	4	5	6	7
1.Kalijurang	-	-	-	4	32	745
2.Galuhtimur	-	-	-	4	32	626
3.Kutamendala	1	3	64	6	51	1083
4.Kr.jongkeng	1	2	42	2	18	401
5.Tonjong	1	2	26	6	60	1243
6.Pepedan	-	-	-	1	9	90
7.Linggapura	2	5	91	6	54	989
8.Negarayu	-	-	-	2	14	167
9.Tanggeran	2	6	71	2	18	311
10.Purwodadi	-	-	-	3	27	341
11.Purbayasa	-	-	-	1	7	61
12.Watujaya	-	-	-	1	8	99
13.Kutayu	-	-	-	3	25	417
14.Rajawetan	-	-	-	2	13	301
Jumlah	7	18	294	43	366	6874

Sumber data: Dinas /Dep. P&K kec.

JUMLAH SEKOLAH, GURU DAN MURID SMP & SMA  
DI KEC. TONJONG KAB. DATI II BREBES  
TAHUN 1992.

Tabel IV.2.

D e s a :	S M P			S M A		
	Sek.	Guru	Murid	Sek.	Guru	Murid
1	2	3	4	5	6	7
1.Kalijurang	-	-	-	-	-	-
2.Galuhtimur	-	-	-	-	-	-
3.Kutamendala	-	-	-	-	-	-
4.Kr. jongsengkeng	1	12	120	-	-	-
5.Tonjong	2	28	262	-	-	-
6.Pepedan	-	-	-	-	-	-
7.Linggapura	-	-	-	2	37	215
8.Negarayu	-	-	-	-	-	-
9.Tanggeran	-	-	-	-	-	-
10.Purwodadi	1	21	497	-	-	-
11.Purbayasa	-	-	-	-	-	-
12.Watujaya	-	-	-	-	-	-
13.Kutayu	-	-	-	-	-	-
14.Rajawetan	-	-	-	-	-	-
Jumlah	4	61	879	2	37	215

Sumber data: Sekolah ybs.

JUMLAH MADRASAH, GURU DA' MURID M.I & M.Ts.  
DI KEC. TONJONG KAB. DATI II BREBES  
TAHUN 1992.

Tabel IV.3.

D e s a	Madr. Ibtidaiyah			Madr. Tsanawiyah		
	Sek.	Guru	Murid	Sek.	Guru	Murid
1	2	3	4	5	6	7
1.Kalijurang	2	14	473	1	19	248
2.Galuhtimur	2	12	384	-	-	-
3.Kutamendala	2	15	470	1	15	150
4.Kr.jongkeng	1	7	185	-	-	-
5.Tonjong	3	20	341	1	16	73
6.Pepedan	1	7	81	-	-	-
7.Linggapura	2	14	374	2	28	175
8.Negarayu	1	6	144	-	-	-
9.Tanggeran	1	7	23	1	11	65
10.Purwodadi	1	7	134	-	-	-
11.Purbayasa	1	7	134	-	-	-
12.Watujaya	1	6	83	-	-	-
13.Kutayu	-	-	-	-	-	-
14.Rajawetan	-	-	-	-	-	-
Jumlah	18	122	2825	6	89	711

Sumber data Reg. Pendidikan Non P&K.

JUMLAH SEKOLAH, GURU DAN MURID MADR. ALIYAH &  
KURSUS-KURSUS DI KEC. TONJONG KAB. DATI  
II BREBES TAHUN 1992.

Tabel IV.4.

D e s a	Madr. Aliyah			Kursus-kursus		
	Sek.	Guru	Murid	Sek.	Guru	Murid
1	2	3	4	5	6	7
1. KaliJurang	-	-	-	-	-	-
2. Galuhtimur	-	-	-	-	-	-
3. Kutamendala	-	-	-	-	-	-
4. Kr. Jongkeng	-	-	-	-	-	-
5. Tonjong	-	-	-	-	-	-
6. Pepedan	-	-	-	-	-	-
7. Linggapura	1	24	40	-	-	-
8. Negarayu	-	-	-	-	-	-
9. Tanggeran	-	-	-	-	-	-
10. Purwodadi	-	-	-	-	-	-
11. Purbayasa	-	-	-	-	-	-
12. Watujaya	-	-	-	-	-	-
13. Kutayu	-	-	-	-	-	-
14. Rajawetan	-	-	-	-	-	-
Jumlah	1	24	40	-	-	-

Sumber data: <sup>11</sup>eg. Non P&K.

PENDIDIKAN PENDUDUK (BAGI UMUR 5 TH. KEATAS)  
DI KEC. TONJONG KAB. DATI II BREBES  
TAHUN 1992.

Tabel IV.5.

D e s a	Tamat Akademi/Perguruan Tinggi	Tamatan SMTA	Tamatan SMP	Tamatan S D
1	2	3	4	5
1.Kalijurang	5	30	202	2308
2.Galuh Timur	11	32	43	2729
3.Kutamendala	3	99	329	2687
4.Ke.jongkeng	-	40	250	950
5.Tonjong	10	994	1619	1443
6. <sup>P</sup> epedan	3	38	45	288
7.Linggapura	195	1278	1078	1754
8.Negarayu	2	15	20	71
9.Tanggeran	47	128	228	927
10.Purwodadi	-	25	351	283
11.Purbayasa	-	56	106	258
12.Watujaya	-	26	29	608
13.Kutayu	4	33	60	185
14.Rajawetan	-	3	47	1857
Jumlah	280	2797	4407	16346

dilanjutkan...



Lanjutan.

D e s a	Tidak ta- mat SD	Belum ta- mat SD	Tidak Se kolah	Jumlah
1	6	7	8	9
1. Kalijurang	732	559	2756	6592
2. Galuhtimur	250	1438	1304	5807
3. Kutamendala	2517	1859	1484	8978
4. Kr. Jongkeng	401	583	761	2985
5. Tonjong	1357	1321	803	7547
6. Pepedan	420	261	291	1344
7. Linggapura	756	1206	812	7079
8. Negarayu	905	152	372	1537
9. Tanggeran	370	834	175	2709
10. Purwodadi	742	249	935	2585
11. Purbayasa	189	179	92	880
12. Watujaya	84	174	36	957
13. Kutayu	1265	440	148	2135
14. Rajawetan	89	281	277	2554
Jumlah	10077	9538	10246	53689

Sumber data: Monografi desa.

JUNLAH GUGUS DEPAN DAN ANGGOTA PRAMUKA  
DI KEC. TONJONG KAB. DATI II BREBES  
TAHUN 1992.

Tabel IV.6.

D e s a	Jumlah Gugusdepan	Sumber didik		
		Mabigus	Andalan	Pembina
1	2	3	4	5
1.Kalijurang	14	8	-	31
2.Galuhtimur	15	9	-	30
3.Kutamendala	17	10	-	35
4.Kr.jongkeng	8	5	-	20
5.Tonjong	24	13	-	64
6.Fepedan	4	3	-	12
7.Linggapura	24	13	-	62
8.Negarayu	6	4	-	16
9.Tanggeran	8	5	-	21
10.Purwodadi	10	6	-	25
11.Purbayasa	4	3	-	12
12.Watujaya	4	3	-	12
13.Kutayu	6	4	-	16
14.Rajawetan	4	3	-	12
Jumlah	148	89	-	368

Dilanjutkan....

Lanjutan.

D e s a	Anak didik/Sasaran didik				Jumlah
	Pendega	Penegak	Pengga- lang	Siaga	
1	6	7	8	9	10
1.Kalijurang	-	-	762	671	1472
2.Galuhtimur	-	-	551	652	1242
3.Kutamendala	-	-	780	925	1750
4.Kr.jongkeng	-	-	375	330	730
5.Tonjong	-	170	1365	848	2460
6.Pepedan	-	-	77	92	184
7.Linggapura	-	157	1198	840	2270
8.Negarayu	-	-	122	189	331
9.Tanggiran	-	-	345	276	647
10.Purwodadi	-	-	246	263	540
11.Purbayasa	-	-	95	100	210
12.Watujaya	-	-	76	106	197
13.Kutayu	-	-	185	243	448
14.Rajawetan	-	-	97	208	320
Jumlah	-	327	6274	5743	12801

Sumber data: Kwarran kec.Tonjong.

JUMLAH PEMELUK AGAMA DI KEC. TONJONG  
KABUPATEN DATI II BREBES TAHUN 1992.

Tabel IV.7.

Desa	Islam	Katolik	Protestan	Budha	Hindu
1	2	3	4	5	6
1. KaliJurang	7666	-	-	-	-
2. Galuhtimur	7022	-	-	-	-
3. Kutamendala	10277	47	-	-	-
4. Kr. Jongkeng	3333	-	-	-	-
5. Tonjong	8349	12	-	-	-
6. Pepedan	1545	-	-	-	-
7. Linggapura	8592	-	-	-	-
8. Negarayu	1845	-	-	-	-
9. Tanggeran	3192	-	-	-	-
10. Purwodadi	3031	-	-	-	-
11. Purbayasa	1237	-	-	-	-
12. Watujaya	1137	-	-	-	-
13. Kutayu	2557	-	-	-	-
14. Rajawetan	2857	-	-	-	-
Jumlah	62590	59	-	-	-

Sumber data: Monografi desa.

JUMLAH TEMPAT IBADAH PENDUDUK KEC. TONJONG  
KABUPATEN DATI II BREBES TH. 1992

Tabel IV.8.

D e s a	Masjid	Gereja	Kuil	Surau/ Musholla
1	2	3	4	5
1.Kalijurang	7	-	-	57
2.Galuhtimur	6	-	-	37
3.Kutamendala	7	1	-	41
4.Kr.jongkeng	2	-	-	15
5.Tonjong	8	-	-	49
6.Pepedan	1	-	-	6
7.Linggapura	12	-	-	44
8.Negarayu	1	-	-	12
9.Tanggeran	3	-	-	17
10.Purwodadi	4	-	-	16
11.Purbayasa	2	-	-	9
12.Watujaya	1	-	-	9
13.Kutayu	11	-	-	9
14.Rajawetan	3	-	-	8
Jumlah	68	1	-	329

Sumber data: KUA Kec. Tonjong.

BANYAKNYA SARANA KESEHATAN YANG ADA DI  
KEC. TONJONG KAB. DATI II BREBES  
TAHUN 1992.

Tabel IV.9.

D e s a	Puskesmas		Dokter	Perawat
	Jumlah	t.tidur		
1	2	3	4	5
1.Kalijurang	-	-	-	-
2.Galuhtimur	1	1	-	-
3.Kutamendala	-	-	-	-
4.Kr.jongkeng	-	-	-	-
5.Tonjong	1	-	1	1
6.Pepedan	-	-	-	-
7.Linggapura	-	-	-	1
8.Megarayu	1	2	-	-
9.Tanggeran	-	-	-	-
10.Purwodadi	-	-	-	-
11.Purbayasa	-	-	-	-
12.Matujaya	-	-	-	-
13.Kutayu	1	2	-	1
14.Rajawetan	-	-	-	-
Jumlah	4	5	1	3

dilanjutkan  
**STATISTIK**  
 UPT. PERPUSTAKAAN &  
 DOKUMENTASI STATISTIK  
 BIRO PUSAT STATISTIK

Lanjutan.

Desa	Bidan	Dukun bayi	Jamban keluarga
1	6	7	8
1. Kalijurang	-	8	12
2. Galuhtimur	-	12	10
3. Kutamendala	-	4	5
4. Kr. Jongkeng	-	4	5
5. Tonjong	2	10	147
6. Pepedan	-	2	-
7. Linggapura	-	15	200
8. Hegarayu	-	3	10
9. Tanggeran	1	3	5
10. Purwodadi	-	4	-
11. Purbayasa	-	2	1
12. Hutujaya	-	2	1
13. Hutayu	-	4	-
14. Rajawetan	-	5	6
Jumlah	3	78	402

Sumber data: Monografi desa.

JUMLAH AKSEPTOR KELUARGA BERENCANA DI KEC.  
TONJONG KAB. DATI II BREBES TH.1992.

Tabel IV.10.

D e s a	Pil	IUD	Kondom	Lainnya	Jumlah
1	2	3	4	5	6
1.Kalijurang	662	26	-	289	77
2.Galuhtimur	682	12	-	289	973
3.Kutamendala	528	171	-	507	1206
4.Kr.jongkeng	169	27	-	166	362
5.Tonjong	529	162	3	329	1023
6. <sup>P</sup> epedan	136	2	-	62	200
7.Linggapura	438	60	4	502	1004
8.Negarayu	153	32	-	43	228
9.Tangeran	151	36	-	169	356
10.Purwodadi	226	31	-	108	365
11.Purbayasa	37	11	-	98	146
12.Watujaya	73	6	-	59	138
13.Kutayu	267	11	-	92	470
14.Rajawetan	176	248	-	42	466
Jumlah	4227	835	7	2755	7824

Sumber data: PLKB Kec. Tonjong.



JUMLAH RUMAH PENDUDUK MENURUT DINDINGNYA  
DI KEC. TOMJONG KAB. LAYI II BREBES  
TAHUN 1992.

Tabel IV.11.

D e s a	Dinding terbuat dari ba tu	Dinding terbuat dari se bagian batu	Dinding terbuat dari ka yu/pa- pan	Dinding terbuat dari la innya	Jumlah
1	2	3	4	5	6
1. Kali Jurang	800	100	79	602	1581
2. Seluh Timur	328	316	641	215	1500
3. Kintanendala	1351	107	243	370	2071
4. Kr. Jonglong	390	210	25	101	726
5. Tomjong	770	211	467	335	1783
6. Pepedan	37	201	-	95	333
7. Linggapura	1305	200	75	224	1804
8. Negerayu	276	26	-	61	363
9. Tanteran	580	10	22	37	649
10. Purwodadi	533	45	15	66	659
11. Purbayasa	238	-	-	19	256
12. Jatujaya	207	-	-	40	247
13. Kartayu	150	140	30	100	430
14. Rajaweten	70	27	242	213	552
Jumlah	7035	1595	1829	2477	12944



**BAB. V**  
**PERTANIAN**

<https://brebeskab.bfptg.id>

BANYAKNYA SARANA PENGAIRAN YANG ADA DI  
KEC. TONJONG KAB. DATI II BREBES  
TAHUN 1992.

Tabel V.1.

Desa	D a n		Pompa air		air ter jun
	Juml.	Ha	Jml.	Ha	
1	2	3	4	5	6
1. Kalijurang	-	-	-	-	-
2. Galuh Timur	-	-	-	-	-
3. Kertamendale	1	266	-	-	-
4. Ir. Jongkeng	-	-	-	-	-
5. Tonjong	-	-	-	-	-
6. Pepedan	-	-	-	-	-
7. Linggapura	5	150	-	-	-
8. Megarayu	-	-	-	-	-
9. Tanggeran	6	154	-	-	-
10. Purwodadi	-	-	-	-	-
11. Purbayasa	-	-	-	-	-
12. Astujaya	-	-	-	-	-
13. Kutayu	-	-	-	-	-
14. Rajawetan	-	-	-	-	-
Jumlah	12	570	-	-	-

Sumber data: Fotografi desa.

LUAS PANEN DAN PRODUKSI PADI DAN JAGUNG  
DI KEC. TONJONG KAB. DATI II BREBES  
DALAM TAHUN 1992.

Tabel V.2.

D e s a	P a d i		J a g u n g	
	Luas pa- nen (ha)	Produksi (Kw)	Luas pa nen (ha)	Produksi (kw)
1	2	3	4	5
1.Kalijurang	237	15108	28	596
2.Galuhtimur	161	10301	19	399
3.Kutamendala	828	52759	101	2124
4.Kr.jongkeng	488	31131	56	1196
5.Tonjong	473	30216	50	1063
6.Pepedan	177	11293	22	463
7.Linggapura	772	49290	85	1792
8.Negarayu	355	22662	38	797
9.Tanggeran	357	22813	41	865
10.Purwodadi	430	27468	50	1063
11.Purbayasa	262	16710	31	664
12.Watujaya	152	9690	19	392
13.Kutayu	433	27621	53	1127
14.Rajawetan	117	7478	25	538
Jumlah	5242	334580	618	13080

Sumber data: Dipertan kec. Tonjong.

LUAS PANEN DAN PRODUKSI KETELA POHON &  
 KETELA RAMBAT DI KEC. TONJONG KAB.  
 DATI II BREBES DALAM TH. 1992.

Tabel V.3.

D e s a	Ketela pohon		Ketela rambat	
	Luas pa- nen (Ha)	Produksi (Kw)	Luas pa- nen (Ha)	Produksi (Kw)
1	2	3	4	5
1.Kalijurang	17	2117	-	-
2.Galuhtimur	12	1411	-	-
3.Kutamendala	58	7055	-	-
4.Kr.jongkeng	35	4234	-	-
5.Tonjong	26	3175	-	-
6.Pepedan	27	3351	-	-
7.Linggapura	55	6703	-	-
8.Negarayu	24	2998	-	-
9.Tanggeran	26	3174	-	-
10.Purwodadi	30	3702	-	-
11.Purbayasa	19	2273	-	-
12.Watujaya	10	1235	-	-
13.Kutayu	30	3912	-	-
14.Rajawetan	-	-	8	530
Jumlah	369	35260	8	530

Sumber data: Dipertan kec. Tonjong.

LUAS PANEN DAN PRODUKSI KACANG TANAH & KEDELE  
DI KEC. TONJONG KAB. DATI II BREBES DALAM  
TAHUN 1992.

Tabel V.4.

D e s a	Kacang tanah		Kedele	
	Luas pa- nen (Ha)	Produksi (Kw)	Luas pa- nen (Ha)	Produksi (Kw)
1	2	3	4	5
1.Kalijurang	2	17	-	-
2.Galuhtimur	4	29	-	-
3.Kutamendala	19	135	-	-
4.Kr.jongkeng	11	82	-	-
5.Tonjong	9	62	-	-
6.Pepedan	5	35	-	-
7.Linggapura	11	75	-	-
8.Negarayu	7	52	-	-
9.Tanggeran	11	75	1	10
10.Purwodadi	13	94	-	-
11.Purbayasa	6	47	-	-
12.Watujaya	4	29	1	10
13.Kutayu	8	59	-	-
14.Rajawetan	-	-	-	-
Jumlah	110	790	2	20

Sumber data: Dipertan kec.

JUMLAH POHON DAN PRODUKSI CENGKEH DI KEC.  
TONJONG KABUPATEN DATI II BREBES  
DALAM TAHUN 1992.

Tabel V.5.

D e s a	Jumlah pohon			Produksi
	Muda	Berprod.	tdk.prod.	
1	2	3	4	5
1.Kalijutang	800	-	200	-
2.Galuhtimur	200	100	-	60
3.Kutamendala	215	-	215	-
4.Kr.jongkeng	500	-	-	-
5.Tonjong	-	-	-	-
6.Pepedan	55	25	30	58
7.Linggapura	1000	150	-	300
8.Negarayu	100	350	350	315
9.Tangeran	3000	1600	290	1040
10.Purwodadi	105	-	-	-
11.Purbayasa	-	-	-	-
12.Watujaya	75	50	20	65
13.Kurtayu	200	100	125	90
14.Rajawetan	1975	1700	25	1360
Jumlah	8255	4075	1255	3188

Sumber data: Monografi desa.

JUMLAH POHON DAN PRODUKSI KELAPA DI KEC.  
TONJONG KABUPATEN DATI II BREBES  
DALAM TAHUN 1992.

Tabel V.6.

D e s a	Jumlah pohon			Produksi Kg.
	Muda	Berprod.	tdk.prod.	
1	2	3	4	5
1.Kalijurang	1000	1000	4000	78000
2.Galuhtimur	-	-	-	-
3.Kutamendala	176	1768	815	95472
4.Kr.jongkeng	1500	1200	300	72000
5.Tonjong	260	240	20	17200
6.Pepedan	260	240	20	23040
7.Linggapura	400	1500	200	108000
8.Negarayu	200	350	350	29400
9.Tanggeran	2875	750	215	54000
10.Purwodadi	1025	125	900	12000
11.Purbayasa	315	570	-	44460
12.Watujaya	3200	700	2500	46200
13.Kutayu	250	200	50	8400
14.Rajawetan	1155	968	-	66792
Jumlah	12616	9611	9370	655044

Sumber data: Monografi desa.



BANYAKNYA TERNAK BESAR DAN KECIL DI  
KEC. TONJONG KAB. DATI II BREBES  
TAHUN 1992.

Tabel V.7.

D e s a.	Sapi perah	Sapi biasa	Kerbau	Kuda	Kambing /domba	Babi
1	2	3	4	5	6	7
1.Kalijurang	-	31	28	-	4074	-
2.Galuhtimur	-	114	140	-	1257	-
3.Kutamendala	-	36	245	4	330	-
4.Kr.jongkeng	-	23	72	1	137	-
5.Tonjong	-	-	123	20	215	-
6.Pepedan	-	-	33	4	34	-
7.Linggapura	-	-	62	3	276	-
8.Negarayu	-	-	37	-	112	-
9.Tanggeran	2	-	77	10	240	-
10.Purwodadi	-	-	81	21	84	-
11.Purbayasa	-	-	88	1	210	-
12.Watujaya	-	-	25	-	36	-
13.Kutayu	-	21	-	-	291	-
14.Rajawetan	-	-	68	-	1962	-
Jumlah	2	225	1079	64	9258	-

Sumber data: Dinas. Peternakan Kec.

JUMLAH TERNAK UNGGAS DI KEC. TONJONG.  
KABUPATEN DATI II BREBES TAHUN  
1 9 9 2 .

Tabel v.8.

D e s a	Ayam kampung	Ayam ras	Itik	Angsa	Itik manila
1	2	3	4	5	6
1. Kalijurang	6596	4577	19	-	-
2. Galuhtimur	748	-	-	-	-
3. Kutamendala	7054	-	1215	-	-
4. Kr. Jongkeng	6243	3814	1215	-	-
5. Tonjong	1869	-	984	-	-
6. Pepedan	1258	-	85	-	-
7. Linggapura	4900	53	-	1	3
8. Negarayu	1010	-	583	3	-
9. Tanggeran	3967	305	1033	74	-
10. Purwodadi	960	-	486	7	-
11. Purbayasa	1389	-	617	-	-
12. Watujaya	967	-	595	9	-
13. Kutayu	723	-	6804	-	-
14. Rajawetan	3311	-	66	-	157
Jumlah	40995	8749	13882	94	160

Sumber data: Dinas Peternakan kec.



**BAB. VI**  
**INDUSTRI**

<https://brebeskab.bps.go.id>

JUMLAH PERUSAHAAN INDUSTRI DAN TENAGA KERJA  
YANG DISERAP DI KEC. TONJONG KAB. DATI II  
BREBES TAHUN 1992.

Tabel VI.1.

	Ind. Besar/ Sedang		Ind. Kecil		Ind. Rumah- tangga	
	Jml.	T.k.	Jml.	tk.	Jml.	t.k.
1	2	3	4	5	6	7
1. Kalijurang	-	-	2	60	80	80
2. Galuhtimur	-	-	-	-	-	-
3. Kutamendala	-	-	-	-	-	-
4. Kr. Jongkeng	-	-	-	-	2	4
5. Tonjong	-	-	-	-	-	-
6. Pepedan	-	-	-	-	-	-
7. Linggapura	-	-	5	58	8	24
8. Negarayu	-	-	-	-	-	-
9. Tanggeran	-	-	-	-	-	-
10. Purwodadi	-	-	-	-	4	4
11. Purbayasa	-	-	-	-	-	-
12. Watujaya	-	-	-	-	-	-
13. Kutayu	-	-	-	-	-	-
14. Rajawetan	-	-	-	-	17	17
Jumlah	-	-	7	118	111	133

Sumber data: Monografi desa.



**BAB. VII**  
**PERHUBUNGAN**

<https://brebeskab.go.id>

PANJANG JALAN DAN JUMLAH JEMBATAN DI  
KEC. TONJONG KABUPATEN DATI II BREBES  
TAHUN 1992.

Tabel VII.1.

D e s a	Kelas II	Kelas III	Kelas IIIA	Kelas IV
1	2	3	4	5
1.Kalijurang	-	-	-	-
2.Galuhtimur	-	-	-	-
3.Kutamendala	6	-	-	-
4.Kr.jongkeng	-	-	-	1
5.Tonjong	3	4	-	-
6.Pepedan	-	-	-	2
7.Linggapura	4	-	-	2
8.Negarayu	-	-	-	4
9.Tanggeran	-	5	1	5
10.Purwodadi	-	-	-	2
11.Purbayasa	-	-	-	-
12.Watujaya	-	-	-	-
13.Kutayu	-	-	-	-
14.Rajawetan	-	-	-	-
Jumlah	13	9	1	16

dilanjutkan....

## Lanjutan.

Desa	Kelas V	Jalan	Desa	jumlah jembatan
		Aspal	bukan aspal	
1	6	7	8	9
1. Kalijurang	-	2	5	5
2. Galuhtimur	-	-	1	1
3. Kutamendala	-	-	-	3
4. Kr. Jongkeng	4	3	-	2
5. Tonjong	-	-	-	4
6. Pepedan	2	-	2	-
7. Linggapura	3	-	3	12
8. Negarayu	-	1	2	-
9. Tangerangan	-	-	-	-
10. Purwodadi	-	-	2	4
11. Purbayasa	-	-	-	2
12. Watujaya	-	-	2	2
13. Kitayu	4	-	3	1
14. Rajawetan	-	-	42	5
Jumlah	13	6	62	41

Sumber data: Monografi desa.

JUMLAH KENDARAAN BERMOTOR DI KEC, TONJONG  
KABUPATEN DATI II BREBES TH. 1992

Tabel VII.2.

Kesa	Sepeda motor	Mobil dinas	Mobil Prib.	Colt	Bus	Truk
1	2	3	4	5	6	7
1.Kalijurang	2	-	-	-	-	-
2.Daluhtimur	5	-	-	-	-	-
3.Kutamendala	10	-	-	-	-	2
4.Kr.jongkeng	10	-	1	2	-	2
5.Tonjong	31	-	2	3	-	1
6.Pepedan	12	-	-	-	-	-
7.Linggapura	40	1	3	20	-	4
8.Negarayu	1	-	-	-	-	-
9.Tanggeran	9	-	3	18	-	1
10.Purwodadi	12	-	-	4	-	2
11.Purbayasa	5	-	-	-	-	-
12.Watujaya	1	-	-	-	-	-
13.Kutayu	6	-	-	-	-	-
14.Rajawetan	1	-	-	1	-	-
Jumlah	145	1	9	48	-	12

Sumber data: Monografi desa.



JUMLAH KENDARAAN TIDAK BERMOTOR DI KEC.  
TONJONG KAB. DATI II BREBES TAHUN  
1992.

Tabel VII.3.

D e s a	Sepeda	Andong/ dokar	Grobag dorong	Grobag hewan	Becak
1	2	3	4	5	6
1.Kalijurang	50	-	-	-	0
2.Galuhtimur	80	-	-	-	-
3.Kutamendala	25	5	-	-	20
4.Kr.jongkeng	21	1	-	-	-
5.Tonjong	41	22	-	-	-
6.Pepedan	10	3	-	-	-
7.Linggapura	75	4	4	-	4
8.Negarayu	1	-	-	-	-
9.Tanggeran	11	5	1	-	-
10.Purwodadi	1	12	-	-	-
11.Purbayasa	9	1	-	-	-
12.Watujaya	7	-	-	-	-
13.Kutayu	1	-	-	-	-
14.Rajawetan	1	-	-	-	-
Jumlah	333	53	5	-	24

Sumber data: Monografi desa.

JUMLAH PESAWAT RADIO, TELEVISI DAN TELEPON  
DI KEC. TONJONG KAB. DATI II BREBES  
TAHUN 1992.

Tabel VII.4.

D e s a	Pesawat Radio	Pesawat Televisi	Pesawat Telepon
1	2.	3	4
1.Kalijurang	16	10	-
2.Galuhtimur	67	24	-
3.Kutamendala	29	251	-
4.Kr.jongkeng	40	49	-
5.Tonjong	165	145	1
6.Pepedan	18	15	-
7.Linggapura	255	155	-
8.Negarayu	15	12	-
9.Tanggeran	35	33	-
10.Purwodadi	20	25	-
11.Purbayasa	8	12	-
12.Watujaya	12	7	-
13.Kutayu	20	15	-
14.Rajawetan	38	16	-
Jumlah	738	769	1

Sumber data: Monografi desa.



**BAB. VIII**  
**PEREKONOMIAN**

<https://brebeskab.go.id>

JUMLAH PASAR, TOKO/KIOS/WARUNG, BUJUD & KUD  
DI KEC. TONJONG KAB. DATI II BREBES  
TAHUN 1992.

Tabel VIII.1.

D e s a	P a s a r			Toko/ Kios/ Warung	BUJUD	KUD
	Umum	Ikan	Hewan			
1	2	3	4	5	6	7
1.Kalijuarng	-	-	-	8	-	-
2.Galuhtimur	-	-	-	20	-	-
3.Kutamendala	-	-	-	17	-	-
4.Kr.jongkeng	-	-	-	5	-	-
5.Tonjong	1	-	-	22	-	-
6.Pepedan	-	-	-	4	-	-
7.Linggapura	1	-	-	41	-	1
8.Negarayu	-	-	-	-	-	-
9.Tangeran	-	-	-	26	-	-
10.Purwodadi	-	-	-	13	-	-
11.Purbayasa	-	-	-	9	-	-
12.Watujaya	-	-	-	3	-	-
13.Kutayu	-	-	-	6	-	-
14.Rajawetan	-	-	-	3	-	-
Jumlah	2	-	-	177	-	1

Sumber data: Monografi desa.

BANYAKNYA SARANA PEREKONOMIAN LAINNYA DI  
KEC. TONJONG KAB. DATI II BREBES  
TAHUN 1992.

Tabel VIII.2.

D e s a	Jumlah Koperasi Simp.Pin jam	Badan2 Kredit	Jumlah Lumbung desa	Rumah/Warung makan	
				Jumlah	t.k.
1	2	3	4	5	6
1.Kalijurang	-	-	-	-	-
2.Galuhtimur	-	1	-	-	-
3.Kutamendala	-	1	-	3	3
4.Kr.jongkeng	-	-	-	-	-
5.Tonjong	-	1	-	2	6
6.Pepedan	-	-	-	-	-
7.Linggapura	-	-	-	7	21
8.Negarayu	-	-	-	-	-
9.Tanggeran	-	-	-	-	-
10.Purwodadi	-	-	-	-	-
11.Purbayasa	-	-	-	-	-
12.Watujaya	-	-	-	-	-
13.Kutayu	-	-	-	-	-
14.Rajawetan	-	-	-	-	-
Jumlah	-	3	-	12	20

dilanjutkan....

Lanjutan.

D e s a	Perdagangan		Angkutan	Lain-lain
	Jumlah	t.k.		
1	7	8	9	10
1.Kalijurang	-	-	-	-
2.Galubtimur	-	-	-	-
3.Kutamendala	-	-	3	11
4.Kr.jongkeng	-	-	-	-
5.Tonjong	-	-	-	-
6.Pepedan	-	-	-	-
7.Linggapura	50	75	-	-
8.Negarayu	-	-	-	-
9.Tangeran	-	-	18	4
10.Purwodadi	-	-	-	-
11.Purbayasa	-	-	-	-
12.Watujaya	-	-	-	-
13.Kutayu	-	-	-	-
14.Rajawetan	-	-	-	7
Jumlah	50	75	21	22

Sumber data: Monografi desa.

<https://brebeskab.bps.go.id>

**MILIK**  
UPT. PERPUSTAKAAN &  
DOKUMENTASI STATISTIK  
BIRO PUSAT STATISTIK

LABEL SEMENTARA  
SENSUS BARANG 2014

Ruang	ID	Lokasi	Petugas
82309	121.0693.0741	0826	Nov

WILDA : 33290.060

KEC. TONJONG. 92. JA



ISSN - 0352-0254  
3329A.060

# K e c a m a t a n T O N J O N G D A L A M A N G K A 1 9 9 2

315598  
Kec.  
K  
Biro Pusat Statistik

**MILIK**  
UPT. PERPUSTAKAAN &  
DOKUMENTASI STATISTIK  
BIRO PUSAT STATISTIK

oleh

Statistik Kecamatan

KAB. BREBES



JAWA TENGAH