

10 0902 3097

LABEL SEMENTARA
SENSUS BARANG 2014

Ruang	ID	Lokasi	Petugas
B2307	121.0902.1321/1	KEC II	MSC



ISSN 0852 - 0213
3324.A.0107

3324.0902

**KECAMATAN BOJA
DALAM ANGKA
TAHUN 2001**



315.598
Kec.
Ind.
BPS Badan Pusat Statistik


Disusun Oleh
**MANTRI STATISTIK
KECAMATAN BOJA**

BPS **Badan Pusat Statistik Kabupaten Kendal**
Jl. Pramuka (Komplek Perkantoran) Telp. (0294) 381461-383461
E-mail : bps3324@semarang.wasantara.net.id



ISSN 0852 - 0227
3324.A.0107

KECAMATAN BOJA DALAM ANGKA TAHUN 2001



No. PUSTAKA : 10. 0902.3097

M F N : 6166

MILIK: UPT. PEPUSTAKAAN & DOK. STAT.
BPS - JAKARTA

Disusun Oleh
MANTRI STATISTIK
KECAMATAN BOJA

BPS *Badan Pusat Statistik Kabupaten Kendal*
Jl. Pramuka (Komplek Perkantoran) Telp. (0294) 381461-383461
E-mail : bps3324@semarang.wasantara.net.id

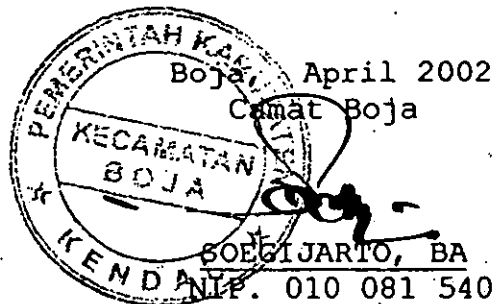
KATA SAMBUTAN

Usaha untuk menerbitkan buku "KECAMATAN BOJA DALAM ANGKA TAHUN 2001" oleh Saudara Mantri Statistik Kecamatan Boja, kami sambut dengan baik.

Buku ini selain akan dijadikan bahan perbandingan dan sumber informasi data-data statistik juga berguna untuk dijadikan bahan acuan guna menyusun kebijaksanaan yang lebih prospektif, sesuai dengan perkembangan keadaan yang menuntut adanya kebersamaan dan keterbukaan. Karena data-data statistik dibutuhkan untuk memantau dan mengevaluasi hasil-hasil pembangunan yang telah dan sedang dilaksanakan, terutama untuk desa-desa di wilayah Kecamatan Boja.

Semoga buku ini benar-benar akan dapat dimanfaatkan oleh semua pihak dalam rangka memacu perkembangan pembangunan di Kecamatan Boja.

Terima kasih.



KATA PENGANTAR

Buku "KECAMATAN BOJA DALAM ANGKA TAHUN 2001" yang kami sembahkan kepada pemerhati, menyajikan data-data statistik yang bersumber dari hasil pengumpulan serta pemantauan kami di seluruh desa-desa di wilayah Kecamatan Boja.

Sebagaimana kita ketahui bersama, bahwa dengan timbulnya tuntutan-tuntutan perubahan oleh masyarakat dimanapun mereka berada, acapkali kita harus menjumpai hal-hal yang dilematis yang bermuatan dimensi-dimensi yang positif dan negatif, tidak terkecuali bagi kami yang bertugas melakukan observasi dan monitoring untuk dimungkinkannya terwujudnya buku ini.

Untuk itu kami mohon bantuan kepada Dinas/Jawatan baik dari pemerintah maupun swasta untuk memberikan data selengkap mungkin guna penyempurnaan dan pengembangan pada penyajian berikutnya.

Tidak lupa kami mengucapkan terima kasih yang tidak terhingga kepada semua pihak yang telah tulus dan ikhlas memberikan semangat dan dorongan sehingga buku ini dapat diterbitkan.

Boja, April 2002

Mantri Statistik Kecamatan Boja



SUTRISNO, BSc
NIP. 340 005 672

DAFTAR ISI

		hlm
Sambutan Camat Boja.....		i
Kata Pengantar.....		ii
Daftar isi		iii
Daftar Grafik		vi
Letak Geografis		vii
Peta Wilayah Kabupaten Kendal.....		1
Peta Wilayah Kecamatan Boja.....		2
BAB I	PEMERINTAHAN	
Tabel 1.1	Luas Wilayah Dirinci Menurut Desa	3
Tabel 1.2	Jarak Desa ke Ibukota Kecamatan..	4
Tabel 1.3	Luas Wilayah Dirinci Menurut Peng gunaan	5
Tabel 1.4	Luas Tanah Sawah Menurut Jenis Pengairannya.....	7
Tabel 1.5	Luas Tanah Kering Menurut Jenis- nya.....	8
Tabel 1.6	Banyaknya Hari Hujan.....	10
Tabel 1.7	Banyaknya Curah Hujan.....	11
Tabel 2.1	Banyaknya Dusun/Dukuh, Rukun War- ga, dan Rukun Tetangga	12
Tabel 2.2	Banyaknya Balai Desa Dan Kantor Desa	13
BAB II	SOSIAL KEPENDUDUKAN	
Tabel 3.1	Kepadatan Keluarga.....	14
Tabel 3.2	Banyaknya Penduduk Dirinci Menu- rut Jenis Kelamin	15
Tabel 3.3	Kepadatan Penduduk Dirinci Per Desa.....	16
Tabel 3.4	Sex Ratio Penduduk Laki-laki Ter- hadap Perempuan.....	17

Tabel	3.5	Perkembangan Penduduk Per Tahun .	18
Tabel	3.6	Banyaknya Penduduk Menurut Kelompok Umur dan Jenis Kelamin.....	19
Tabel	3.7	Banyaknya Mutasi Penduduk -.....	21
Tabel	3.8	Banyaknya Penduduk Dirinci Menurut Pendidikan	22
Tabel	3.9	Banyaknya Penduduk Dirinci Menurut Mata Pencaharian	24
Tabel	4.1	Banyaknya Pemeluk Agama	26
Tabel	4.2	Banyaknya Tempat Ibadah	27
Tabel	4.3	Peserta Calon Jamaah Haji	28
Tabel	4.4	Banyaknya Ulama, Mubaligh, dan Khotib.....	29
Tabel	4.5	Banyaknya Nikah, Talak, Cerai dan Rujuk.....	30
Tabel	5.1	Banyaknya Sekolah TK, Murid, dan Guru	31
Tabel	5.2	Banyaknya Sekolah Dasar Negeri, Murid, dan Guru	32
Tabel	5.3	Banyaknya Madrasah Ibtidaiyah, Murid, dan Guru	33
Tabel	5.4	Banyaknya Sekolah Lanjutan Pertama Negeri, Murid, dan Guru	34
Tabel	5.5	Banyaknya Sekolah Lanjutan Pertama Swasta, Murid, dan Guru	35
Tabel	5.6	Banyaknya Madrasah Tsanawiyah, Murid, dan Guru.....	36
Tabel	5.7	Banyaknya Sekolah Lanjutan Atas Negeri, Murid, dan Guru	37
Tabel	5.8	Banyaknya Sekolah Lanjutan Atas Swasta, Murid, dan Guru	38
Tabel	5.9	Banyaknya Madrasah Aliyah, Murid, dan Guru.....	39

Tabel 6.1	Banyaknya Dokter, Tenaga Medis, Bidan, Dukun Bayi, dan Juru Sunat	40
Tabel 6.2	Banyaknya Fasilitas Kesehatan ...	41
Tabel 6.3	Banyaknya Penderita Cacat	43
BAB III	PERTANIAN, PETERNAKAN, PERKEBUNAN DAN PERIKANAN	
Tabel 7.1	Luas Panen dan Produksi Padi Sawah dan Gogo.....	44
Tabel 7.2	Luas Panen dan Produksi Padi Dan Jagung.....	45
Tabel 7.3	Luas Panen dan Produksi Ubi Kayu dan Ubi Jalar	46
Tabel 7.4	Luas Panen dan Produksi Kacang Tanah dan Kedelai	47
Tabel 7.5	Banyaknya Unggas	48
Tabel 7.6	Produksi Telur Unggas.....	50
Tabel 7.7	Banyaknya Ternak.....	51
BAB IV	PERHUBUNGAN DAN KOMUNIKASI	
Tabel 8.1	Banyaknya Sarana Angkutan Darat Kendaraan Bermotor	53
Tabel 8.2	Banyaknya Sarana Angkutan Darat Kendaraan Tak Bermotor.....	54
Tabel 9.1	Banyaknya Televisi, Radio, Listrik, PLN dan Telephon.....	55
BAB V	LAIN-LAIN	
Tabel 10.1	Banyaknya Surat Pemberitahuan Pajak Terdaftar.....	56
Tabel 10.2	Pemasukan Pajak Bumi dan Bangunan	57

DAFTAR GRAFIK

Grafik 1	Luas Wilayah Dirinci Menurut Penggunaan	6
Grafik 2	Banyaknya Penduduk Menurut Kelompok Umur dan Jenis Kelamin.....	20

<https://kendalkab.bps.go.id>

LETAK GEOGRAFIS

1. Kecamatan Boja terletak dalam:

Wilayah Pembantu Bupati : Boja
Kabupaten : Kendal
Propinsi : Jawa Tengah

2. Batas-batas wilayah:

Sebelah utara : Kecamatan Kaliwungu
Sebelah selatan : Kecamatan Limbangan
Sebelah barat : Kecamatan Singorojo
Sebelah timur : Kota Semarang

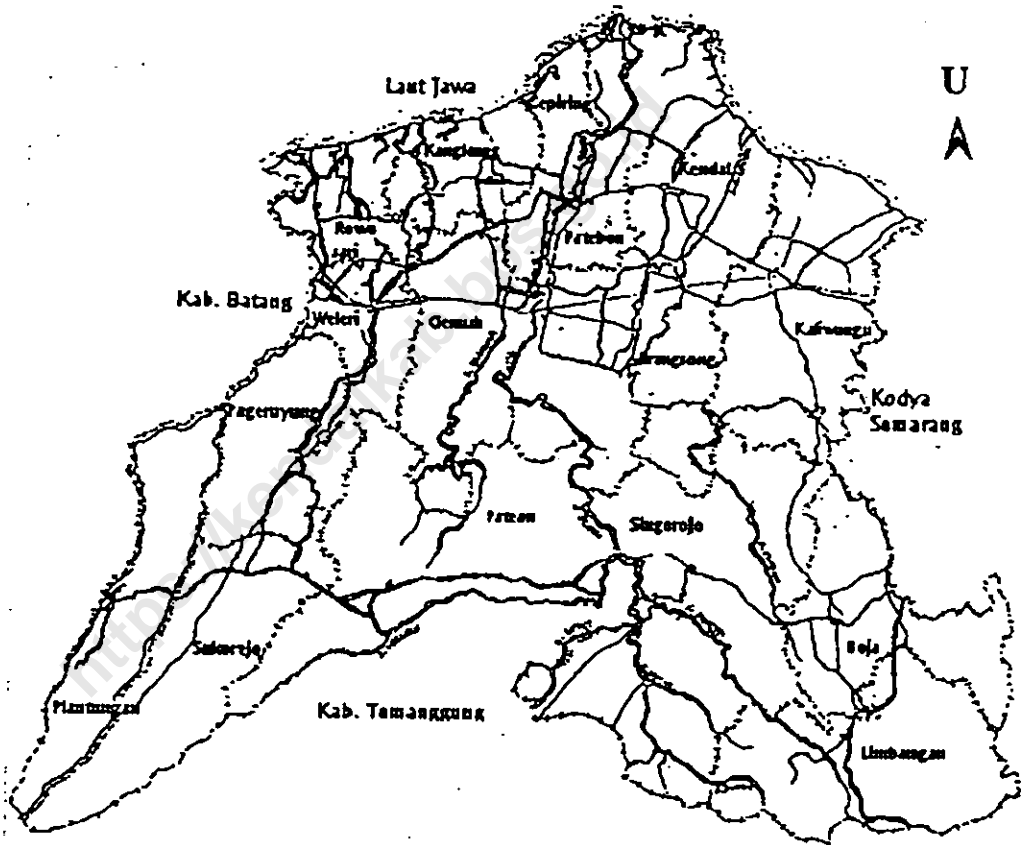
3. Jarak dari Ibukota Boja ke beberapa kota:

Kota Propinsi Jawa Tengah : 28 Km
Kota Kabupaten Kendal : 24 Km
Kota Kecamatan Kaliwungu : 18 Km
Kota Kecamatan Limbangan : 6 Km
Kota Kecamatan Singorojo : 6 Km

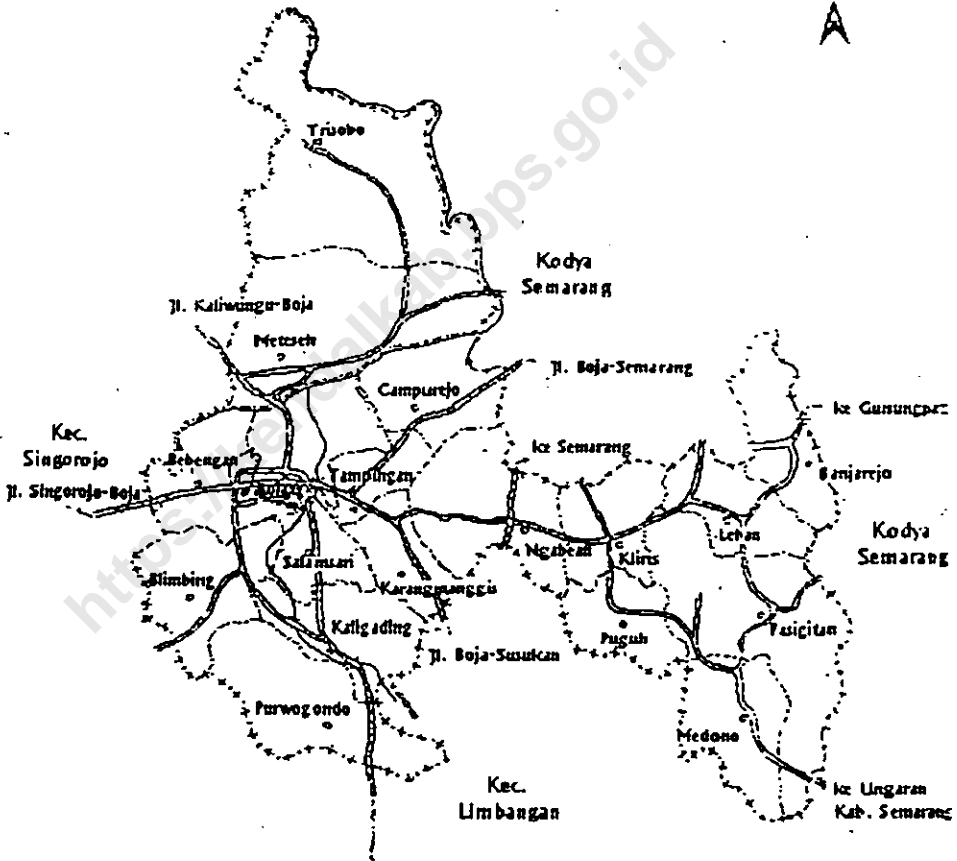
4. Ketinggian tanah:

Wilayah Kecamatan Boja merupakan daerah dataran tinggi yang ketinggiannya mencapai 350 sampai dengan 1000 meter dari permukaan laut.

KABUPATEN KENDAL



KECAMATAN BOJA



Tabel : 1.1.

LUAS WILAYAH KECAMATAN BOJA
DIRINCI MENURUT DESA

TAHUN : 2001

DESA	LUAS	PERSENTASE
	(Km ²)	(%)
(1)	(2)	(3)
01. Purwogondo	3,38	5,27
02. Kaligading	2,71	4,24
03. Salamsari	2,47	3,86
04. Blimbing	3,78	5,90
05. Bebengan	4,24	6,61
06. Boja	3,67	5,72
07. Meleseh	7,61	11,87
08. Trisobo	4,53	7,08
09. Campurejo	3,27	5,10
10. Tampingan	1,94	3,02
11. Karangmanggis	3,84	6,14
12. Ngabean	5,23	8,15
13. Kiris	2,97	4,64
14. Puguhi	1,58	2,46
15. Medono	2,22	3,46
16. Pasigitan	5,44	8,49
17. Leban	3,17	4,94
18. Banjarejo	1,96	3,05
JUMLAH	64,10	100,00

Sumber data : Kantor Kecamatan Boja
Catatan :

Tabel : 1.2

JARAK DESA KE IBUKOTA KECAMATAN
KECAMATAN BOJA
TAHUN : 2001

DESA	JARAK
(1)	(Km) (2)
01. Purwogondo	5,00
02. Kaligading	3,00
03. Salamsoni	2,00
04. Blimbing	2,50
05. Bebengan	2,00
06. Boja	0,00
07. Meteseh	3,00
08. Trisobo	5,00
09. Campurejo	3,00
10. Tampingan	1,00
11. Karangmanggis	2,00
12. Ngabean	3,00
13. Kliris	6,00
14. Puguh	10,00
15. Medono	12,00
16. Pasigitan	12,00
17. Leben	10,00
18. Banjarejo	10,00

Sumber data : Kantor Kecamatan Boja
Catatan :

Tabel : 1.3

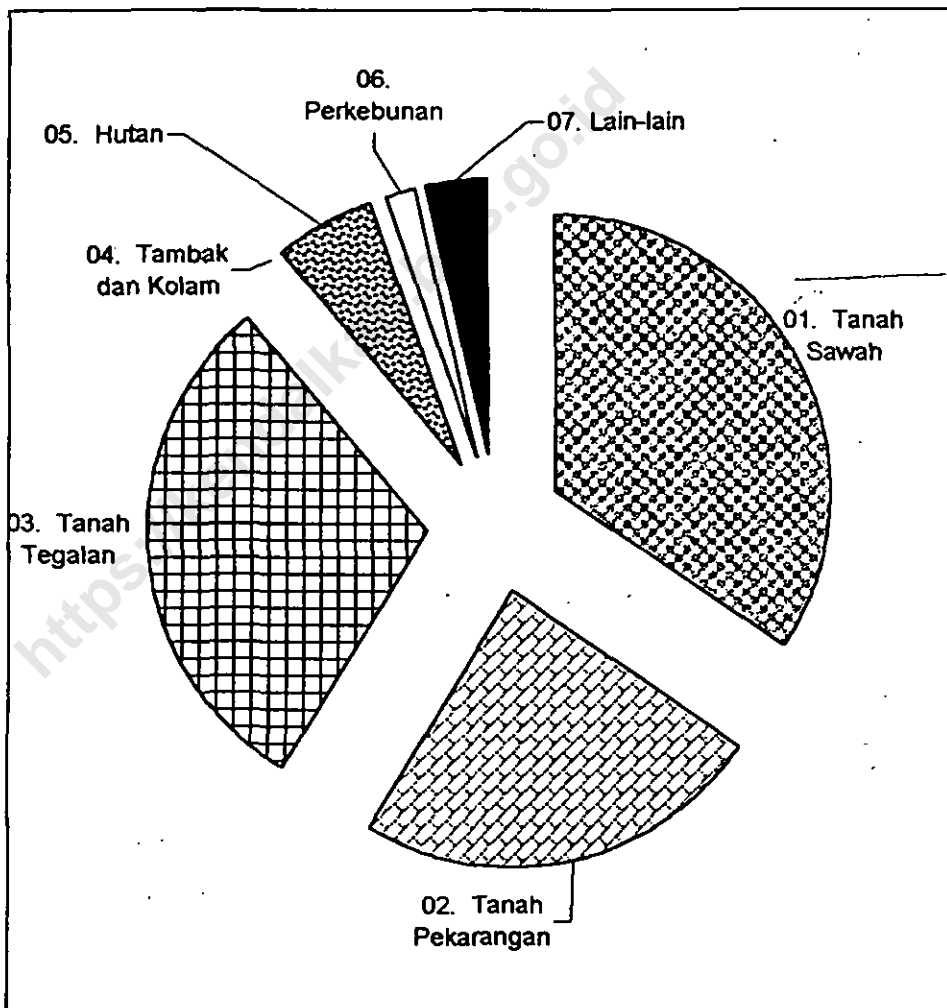
LUAS WILAYAH KECAMATAN BOJA
DIRINCI MENURUT PENGGUNAAN
TAHUN : 2001

JENIS PENGGUNAAN	LUAS (Km ²)	PERSENTASE (%)
(1)	(2)	(3)
01. Tanah Sawah	22,08	34,44
02. Tanah Pekarangan	15,45	24,11
03. Tanah Tegalan	19,44	30,33
04. Tambak dan Kolam	0,00	0,00
05. Hutan	3,79	5,92
06. Perkebunan	1,02	1,59
07. Lain-lain	2,32	3,62
JUMLAH	64,10	100,00

Sumber data : Statistik Kecamatan Boja
Catatan :

Grafik : 1

LUAS WILAYAH KECAMATAN BOJA
DIRINCI MENURUT PENGGUNAAN
TAHUN : 2001



Tabel : 1.4

**LUAS TANAH SAWAH MENURUT JENIS PENGAIRANNYA
KECAMATAN BOJA
TAHUN : 2001**

DESA	TEHNIK	SETENGAH	NON	TADAH	JUMLAH
	(Ha)	TEHNIK (Ha)	TEHNIK/ SEDERHANA (Ha)	HUJAN DIUSAHAKAN (Ha)	
(1)	(2)	(3)	(4)	(5)	(6)
01. Purwogondo	0,00	0,00	151,00	0,00	151,00
02. Kaligading	0,00	0,00	136,00	0,00	136,00
03. Salamsari	9,00	0,00	116,00	0,00	125,00
04. Blimbing	58,00	0,00	48,00	0,00	104,00
05. Bebengan	113,00	0,00	11,50	0,00	124,50
06. Boja	85,00	0,00	90,00	0,00	175,00
07. Meleseh	0,00	0,00	86,00	0,00	86,00
08. Trisobo	0,00	0,00	31,00	0,00	31,00
09. Campurejo	0,00	0,00	172,00	0,00	172,00
10. Tampingan	0,00	0,00	138,00	0,00	138,00
11. Karangmanggis	0,00	0,00	53,00	0,00	53,00
12. Ngabean	0,00	0,00	238,00	0,00	238,00
13. Kiris	0,00	0,00	171,00	0,00	171,00
14. Puguh	0,00	0,00	78,00	0,00	78,00
15. Medono	0,00	0,00	49,00	0,00	49,00
16. Pasigitan	0,00	0,00	182,00	0,00	182,00
17. Leban	0,00	0,00	117,00	0,00	117,00
18. Banjarejo	0,00	0,00	77,00	0,00	77,00
<hr/>					
JUMLAH 2001	263,00	0,00	1.944,50	0,00	2.207,50
2000	263,00	0,00	1.944,50	0,00	2.207,50
1999	263,00	0,00	1.944,50	0,00	2.207,50

BPS Kabupaten Kendal

Sumber data : Monografi DESA 2001
Catatan :

Tabel : 1.5

**LUAS TANAH KERING DIRINCI MENURUT JENISNYA
KECAMATAN BOJA**

TAHUN : 2001

DESA	PEKA-	TEGALAN	PENGGEM-	TAMBAK	KOLAM
	RANGAN		BALAN		
	(Ha)	(Ha)	(Ha)	(Ha)	(Ha)
(1)	(2)	(3)	(4)	(5)	(6)
01. Purwogondo	88,63	80,72	0,00	0,00	0,00
02. Kaligading	63,00	58,89	0,00	0,00	0,00
03. Salamsari	91,50	12,55	0,00	0,00	0,00
04. Blimbing	129,62	125,36	0,00	0,00	0,00
05. Bebengan	98,38	180,04	0,00	0,00	0,00
06. Boja	166,90	13,75	0,00	0,00	0,00
07. Melesih	82,88	501,25	0,00	0,00	0,00
08. Trisobo	39,38	85,18	0,00	0,00	0,00
09. Campurejo	124,00	16,67	0,00	0,00	0,00
10. Tampingan	36,50	9,84	0,00	0,00	0,00
11. Karangmanggis	65,38	245,00	0,00	0,00	0,00
12. Ngabean	173,88	84,61	0,00	0,00	0,00
13. Kliris	58,25	48,58	0,00	0,00	0,00
14. Puguh	50,62	25,18	0,00	0,00	0,00
15. Medono	40,00	50,75	0,00	0,00	0,00
16. Pasigilan	46,25	241,48	0,00	0,00	0,00
17. Leben	130,12	50,04	0,00	0,00	0,00
18. Banjarejo	29,88	84,02	0,00	0,00	0,00
JUMLAH 2001	1.545,17	1.943,91	0,00	0,00	0,00
2000	1.545,17	1.943,91	0,00	0,00	0,00
1999	1.545,17	1.943,91	0,00	0,00	0,00

BPS Kabupaten Kendal

Sumber data : Monografi DESA 2001

Catatan :

Tabel : 1.5 (lanjutan)

**LUAS TANAH KERING DIRINCI MENURUT JENISNYA
KECAMATAN BOJA**

TAHUN : 2001

DESA	HUTAN		PERKEBUNAN		LAIN-	JUMLAH
	RAKYAT	NEGARA	RAKYAT	NEGARA	LAIN	
	(Ha)	(Ha)	(Ha)	(Ha)	(Ha)	
(1)	(7)	(8)	(9)	(10)	(11)	(12)
01. Purwogondo	0,00	0,00	0,00	0,00	7,60	166,95
02. Kaligading	0,00	0,00	0,00	0,00	13,60	135,49
03. Salamsari	0,00	0,00	0,00	0,00	18,24	122,29
04. Blimbing	0,00	0,00	0,00	0,00	19,46	274,44
05. Bebengan	0,00	0,00	0,00	0,00	20,67	299,09
06. Boja	0,00	0,00	0,00	0,00	11,26	191,91
07. Meleseh	0,00	0,00	0,00	60,00	21,00	675,13
08. Trisobo	0,00	241,68	0,00	42,00	3,21	421,65
09. Campurejo	0,00	0,00	0,00	0,00	14,50	155,17
10. Tampingan	0,00	0,00	0,00	0,00	9,30	55,64
11. Karangmanggis	0,00	0,00	0,00	0,00	10,36	340,74
12. Ngabean	0,00	0,00	0,00	0,00	16,02	284,51
13. Kliris	0,00	0,00	0,00	0,00	19,45	126,28
14. Puguh	0,00	0,00	0,00	0,00	3,96	79,76
15. Medono	0,00	76,68	0,00	0,00	4,95	172,58
16. Pasigitan	0,00	60,62	0,00	0,00	13,62	362,17
17. Leban	0,00	0,00	0,00	0,00	19,64	199,60
18. Banjarejo	0,00	0,00	0,00	0,00	4,67	118,57
<hr/>						
JUMLAH 2001	0,00	379,38	0,00	102,00	231,71	4.202,17
2000	0,00	379,38	0,00	102,00	231,71	4.202,17
1999	0,00	379,38	0,00	102,00	272,67	4.243,13

BPS Kabupaten Kendal

Sumber data : Monografi DESA 2001

Catatan :

Tabel : 1.6

**BANYAKNYA HARI HUJAN
KECAMATAN BOJA
TAHUN 1997 - 2001**

BULAN	1998	1999	2000	2001
(1)	(2)	(3)	(4)	(5)
01. Januari	12	20	20	13
02. Pebruari	13	17	12	11
03. Maret	11	13	15	12
04. April	13	11	13	7
05. Mei	8	9	13	6
06. Juni	12	5	4	6
07. Juli	14	1	3	4
08. Agustus	9	0	1	0
09. September	10	5	5	8
10. Oktober	15	12	8	11
11. Nopember	18	14	16	15
12. Desember	17	14	7	14
JUMLAH	152	121	117	107
Rata-rata	13	10	10	9

BPS Kabupaten Kendal

Sumber data : Pengukuran Ranting Boja
Calatan :

Tabel : 1.7

BANYAKNYA CURAH HUJAN
KECAMATAN BOJA
TAHUN 1997 - 2001

BULAN	1998	1999	2000	2001
(1)	(2)	(3)	(4)	(5)
01. Januari	268	466	460	459
02. Pebruari	397	317	308	167
03. Maret	491	351	213	233
04. April	262	466	378	170
05. Mei	190	229	367	147
06. Juni	360	59	126	143
07. Juli	230	40	61	82
08. Agustus	95	0	6	0
09. September	174	101	14	104
10. Oktober	229	163	181	213
11. Nopember	367	516	466	361
12. Desember	464	294	200	453
JUMLAH	3.537	3.021	2.799	2.522
Rata-rata	295	252	233	210

BPS Kabupaten Kendal

Sumber data : Pengukuran Ranting Boja
Catatan :

Tabel : 2.1

**BANYAKNYA DUSUN/DUKUH, RUKUN WARGA, DAN RUKUN TETANGGA
KECAMATAN BOJA**

TAHUN : 2001

DESA	DUSUN/ DUKUH	RUKUN WARGA	RUKUN TETANGGA
	(1)	(2)	(3)
01. Purwogondo	6	5	18
02. Kaligading	5	6	29
03. Salamsari	6	6	16
04. Blimbing	5	5	24
05. Bebengan	4	8	35
06. Boja	10	10	58
07. Meleseh	7	8	43
08. Trisobo	2	3	19
09. Campurejo	5	5	27
10. Tempingan	4	5	22
11. Karangmanggis	4	4	10
12. Ngabean	8	9	29
13. Kiris	6	8	21
14. Puguh	4	5	8
15. Medono	2	2	6
16. Pasigilan	6	7	21
17. Leban	5	5	15
18. Benjarejo	4	5	18
JUMLAH 2001	93	108	419
2000	89	104	405
1999	89	104	405

BPS Kabupaten Kendal

Sumber data : Statistik Kecamatan Boja

Catatan :

Tabel : 2.2.

**BANYAKNYA BALAI DESA DAN KANTOR DESA
KECAMATAN BOJA**

TAHUN : 2001

DESA	BALAI DESA	KANTOR DESA
(1)	(2)	(3)
01. Purwogondo	1	1
02. Kaligading	1	1
03. Satamsari	1	1
04. Blimbing	1	1
05. Bebengan	1	1
06. Boja	1	1
07. Meteseh	1	1
08. Trisobo	1	1
09. Campurejo	1	1
10. Tampingan	1	1
11. Karangmanggis	1	1
12. Ngabean	1	1
13. Kliris	1	1
14. Puguh	1	1
15. Medono	1	1
16. Pasigitan	1	1
17. Leban	1	1
18. Banjarejo	1	1
JUMLAH	18	18

Sumber data : Kantor Kecamatan Boja
Catatan :

Tabel : 3.1

**KEPADATAN RUMAH TANGGA
KECAMATAN BOJA
TAHUN : 2001**

DESA	PENDUDUK	RUMAH TANGGA	KEPADATAN (Orang/RT)
(1)	(2)	(3)	(4)
01. Punwogondo	2.786	648	4
02. Kaligading	3.428	695	4
03. Salamsari	1.708	450	4
04. Blimbing	2.317	637	4
05. Bebenan	5.900	1.374	4
06. Boja	12.563	2.146	6
07. Malaseh	7.115	1.381	5
08. Trisobo	2.073	502	4
09. Campurejo	4.079	1.150	4
10. Tempingan	3.137	771	4
11. Karangmanggis	1.602	395	4
12. Ngabean	4.607	1.103	4
13. Kliris	2.422	587	4
14. Puguh	1.494	344	4
15. Medono	860	228	4
16. Pasigitan	2.571	627	4
17. Leban	1.948	434	4
18. Banjarejo	1.651	465	4
JUMLAH 2001	62.278	14.105	4
2000	61.698		
1999			

Sumber data : Statistik Kecamatan Boja
Catatan :

Tabel : 3.2

**BANYAKNYA PENDUDUK DIRINCI MENURUT JENIS KELAMIN
KECAMATAN BOJA
TAHUN : 2001**

DESA	LAKHLAKI	PEREMPUAN	JUMLAH
(1)	(2)	(3)	(4)
01. Punwogondo	1.376	1.407	2.783
02. Kaligading	1.818	1.610	3.428
03. Salamsari	793	913	1.706
04. Blimbing	1.134	1.183	2.317
05. Bebengan	2.865	3.035	5.900
06. Boja	5.962	6.601	12.563
07. Meleseh	3.391	3.724	7.115
08. Trisobo	1.037	1.036	2.073
09. Campurejo	2.023	2.056	4.079
10. Tampingan	1.587	1.550	3.137
11. Karangmanggis	787	815	1.602
12. Ngabean	2.362	2.255	4.607
13. Kliris	1.191	1.231	2.422
14. Puguu	756	738	1.494
15. Medono	438	442	880
16. Pasigitan	1.270	1.301	2.571
17. Leban	965	963	1.928
18. Banjarejo	795	856	1.651
JUMLAH 2001	30.582	31.718	62.279
2000	30.388	31.512	61.898
1999	29.249	30.042	59.291

BPS Kabupaten Kendal

Sumber data: Monografi DESA 2001
Catatan :

Tabel : 3.3

**KEPADATAN PENDUDUK
KECAMATAN BOJA
TAHUN : 2001**

DESA	PENDUDUK	LUAS (Km ²)	KEPADATAN (Orang/Km ²)
(1)	(2)	(3)	(4)
01. Purwogondo	2.785	3,38	824
02. Kaligading	3.428	2,71	1.263
03. Salamsari	1.708	2,47	690
04. Blimbing	2.317	3,78	612
05. Bebengan	5.900	4,24	1.393
06. Boja	12.563	3,67	3.424
07. Meteseh	7.115	7,61	935
08. Trisobo	2.073	4,53	459
09. Campurejo	4.079	3,27	1.247
10. Tampingan	3.137	1,94	1.620
11. Karangmanggis	1.602	3,94	407
12. Ngabean	4.607	5,23	882
13. Kliris	2.422	2,97	815
14. Puguh	1.494	1,58	947
15. Medono	860	2,22	387
16. Pasigitan	2.571	5,44	472
17. Leban	1.948	3,17	615
18. Banjarejo	1.651	1,96	844
JUMLAH 2001	62.278	64,10	972
2000	61.898	64,10	968
1999	59.291	64,10	925

BPS Kabupaten Kendal

Sumber data : Statistik Kecamatan Boja

Catatan :

Tabel : 3.4

**SEX RATIO PENDUDUK LAK-LAKI TERHADAP PEREMPUAN
KECAMATAN BOJA**

TAHUN : 2001

DESA	PENDUDUK		SEX RATIO (PER 1000)
	LAK-LAKI	PEREMPUAN	
(1)	(2)	(3)	(4)
01. Purwogondo	1.378	1.407	979
02. Kaligading	1.818	1.610	1.129
03. Salamsari	793	913	869
04. Blimbing	1.134	1.183	959
05. Bebengan	2.665	3.035	844
06. Boja	5.982	6.601	903
07. Meleseh	3.391	3.724	911
08. Trisobo	1.037	1.036	1.001
09. Campurejo	2.023	2.056	984
10. Tampingan	1.587	1.550	1.024
11. Karangmanggis	787	815	966
12. Ngabean	2.352	2.255	1.043
13. Kliris	1.191	1.231	968
14. Puguh	758	738	1.024
15. Medono	438	442	991
16. Pasigitan	1.270	1.301	976
17. Leban	965	963	1.023
18. Banjarejo	795	858	929
JUMLAH 2001	30.582	31.718	984
2000	30.388	31.512	984
1999	29.249	30.042	974

BPS Kabupaten Kendal

Sumber data : Statistik Kecamatan Boja

Catatan :

Tabel : 3.5

**PERKEMBANGAN PENDUDUK PER TAHUN
KECAMATAN BOJA**

TAHUN : 2001

TAHUN	PENDUDUK	PERKEMBANGAN PENDUDUK (%)
(1)	(2)	(3)
1982		
1983		
1984		
1985		
1986		
1987		
1988	49.937	
1989	50.334	0,60
1990	51.627	2,57
1991	51.607	0,35
1992	52.376	1,10
1993	52.964	1,12
1994	53.680	1,35
1995	54.186	0,94
1996	57.645	6,38
1997	58.124	0,83
1998	58.689	0,97
1999	59.291	1,03
2000	61.898	4,40
2001	62.278	0,61

Sumber data : Statistik Kecamatan Boja

Cetakan :

BPS Kabupaten Kendal

Tabel : 3.6

**BANYAKNYA PENDUDUK MENURUT KELOMPOK UMUR
DAN JEMIS KELAMIN
KECAMATAN BOJA
TAHUN : 2001**

UMUR	LAKHLAKI	PEREMPUAN	JUMLAH
(1)	(2)	(3)	(4)
0 - 4	3.867	3.895	7.662
5 - 9	3.253	3.366	6.638
10 - 14	3.462	3.418	6.880
15 - 19	3.309	3.427	6.736
20 - 24	3.457	3.504	6.961
25 - 29	3.577	3.877	7.454
30 - 39	3.331	3.469	6.820
40 - 49	2.628	2.703	5.331
50 - 59	2.098	2.460	4.578
60 keatas	1.480	1.538	3.018
JUMLAH 2001	30.562	31.716	62.278
2000	30.368	31.512	61.880
1999	29.249	30.042	59.291

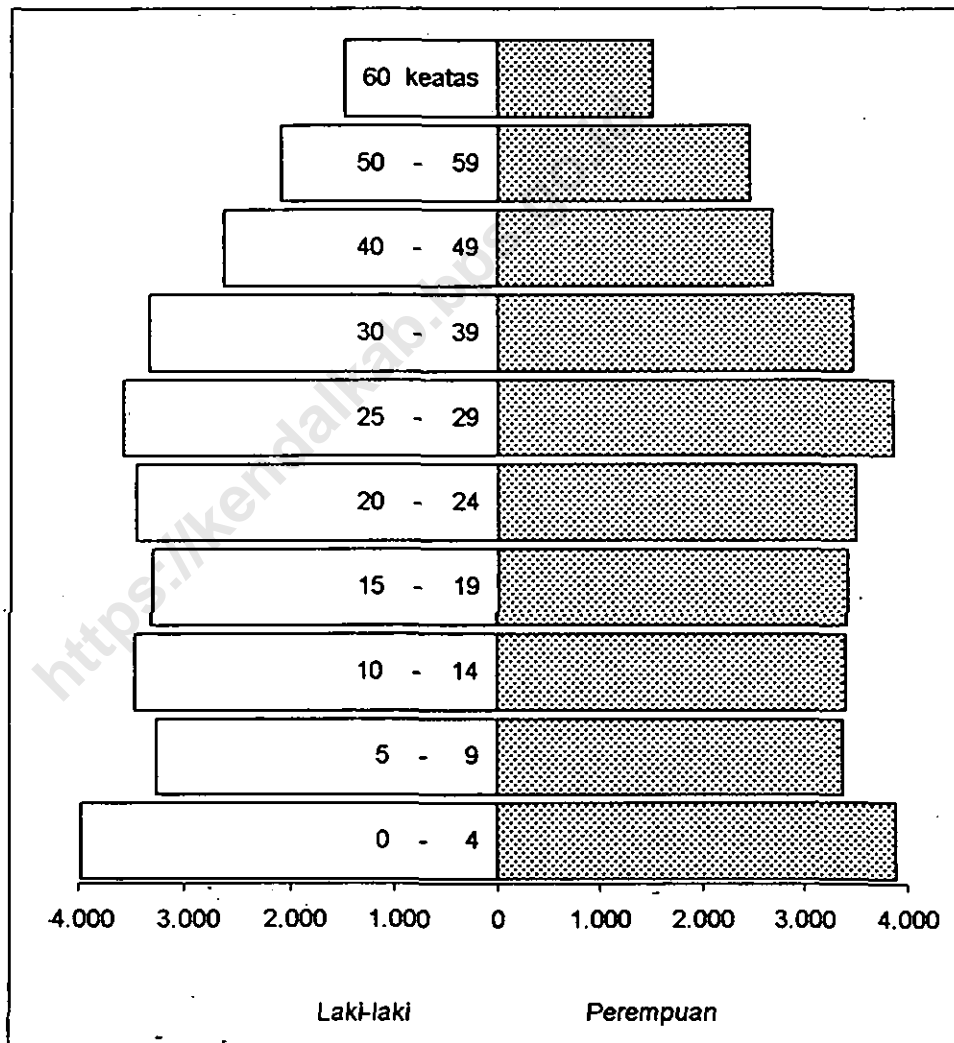
BPS Kabupaten Kendal

Sumber data : Statistik Kecamatan Boja

Catatan :

Grafik : 2

BANYAKNYA PENDUDUK MENURUT KELOMPOK UMUR
DAN JENIS KELAMIN
KECAMATAN BOJA
TAHUN : 2001



Tabel : 3.7

BANYAKNYA MUTASI PENDUDUK
KECAMATAN BOJA

TAHUN : 2001

DESA	KELA- HIRAN	KEMA- TIAN	DATANG	PERGI
(1)	(2)	(3)	(4)	(5)
01. Purwogondo	49	16	3	18
02. Kaligading	18	7	10	7
03. Salamsari	21	22	15	15
04. Blimbing	37	14	16	2
05. Bebengan	88	25	41	38
06. Boja	29	16	11	13
07. Metesch	30	4	2	4
08. Trisobo	16	4	0	10
09. Campurejo	29	6	17	23
10. Tampingan	29	9	33	9
11. Karangmanggis	31	27	4	11
12. Ngabean	21	18	5	10
13. Kliris	42	8	8	7
14. Puguh	14	8	10	6
15. Medono	9	4	4	2
16. Pasigitan	19	13	0	2
17. Leben	28	13	3	5
18. Banjarejo	30	18	37	7
JUMLAH 2001	538	230	219	187
2000	818	348	2.045	299
1999	817	341	338	234

BPS Kabupaten Kendal

Sumber data : Kantor Kecamatan Boja
Catatan :

Tabel : 3.8

**BANYAKNYA PENDUDUK DI ATAS 5 TAHUN
DIRINCI MENURUT PENDIDIKAN
KECAMATAN BOJA
TAHUN : 2001**

DESA	TIDAK	TIDAK	BELUM	TAMAT SD	
	SEKOLAH	TAMAT SD			
(1)	(2)	(3)	(4)	(5)	
01. Punwogondo	0	220	331	1.001	
02. Kaligading	551	450	963	390	
03. Salamsari	1	667	231	320	
04. Blimbing	132	305	279	811	
05. Bebeangan	566	1.733	966	904	
06. Boja	865	1.310	3.148	2.531	
07. Meteseh	323	3.367	1.245	770	
08. Trisobe	254	543	390	439	
09. Campurejo	25	344	332	2.160	
10. Tampungan	168	312	508	725	
11. Karangmenggis	15	569	196	525	
12. Ngabean	257	928	632	1.766	
13. Klinis	404	293	603	466	
14. Puguh	19	738	126	332	
15. Medono	42	150	121	399	
16. Pasigilan	111	257	362	1.006	
17. Leban	110	383	184	883	
18. Banjarejo	180	528	149	312	
	JUMLAH 2001	3.633	13.067	10.766	15.569
	2000	3.670	12.833	11.454	15.604
	1999	2.997	12.946	10.249	15.322

BPS Kabupaten Kendal

Sumber data : Statistik Kecamatan Boja
Catatan :

Tabel : 3.8 (Lanjutan)

**BANYAKNYA PENDUDUK DI ATAS 5 TAHUN
DIRINCI MENURUT PENDIDIKAN
KECAMATAN BOJA
TAHUN : 2001**

DESA	TAMAT		
	SLTP	SLTA	PT /AKADEMI
(1)	(2)	(3)	(4)
01. Punwogondo	224	291	14
02. Katigading	298	264	58
03. Salamsari	150	124	11
04. Blimbing	275	269	7
05. Bebengan	578	348	25
06. Boja	2.573	1.043	128
07. Meleseh.	330	310	82
08. Trisobo	132	111	3
09. Campurejo	294	309	35
10. Tampingan	632	281	46
11. Karangmanggis	45	37	12
12. Ngabean	197	213	25
13. Kliris	125	75	8
14. Puguh	78	12	2
15. Medono	72	15	0
16. Pasigitan	368	235	6
17. Leban	68	53	16
18. Banjarejo	132	64	24
JUMLAH 2001	6.619	4.054	498
2000	6.529	4.039	449
1999	6.235	3.784	399

BPS Kabupaten Kendal

Sumber data : Statistik Kecamatan Boja
Catatan :

Tabel : 3.9

**BANYAKNYA PENDUDUK DI ATAS 10 TAHUN YANG BEKERJA
DIRINCI MENURUT MATA PENCAHARIAN
KECAMATAN BOJA
TAHUN : 2001**

DESA	PETANI	BURUH TANI	NELAYAN	PENGU- SAHA	BURUH INDUSTRI/ BANGUNAN
(1)	(2)	(3)	(4)	(5)	(6)
01. Purwogondo	598	395	0	5	254
02. Kaligading	520	110	0	190	375
03. Salamsari	140	126	0	9	75
04. Blimbing	218	299	0	0	91
05. Bebengan	269	494	0	0	556
06. Boja	632	625	0	24	863
07. Meleseh	660	210	0	52	618
08. Trisobo	309	207	0	0	212
09. Campurejo	400	390	0	11	1.939
10. Tampilan	369	258	0	4	510
11. Karangmanggis	175	169	0	0	135
12. Ngabean	625	1.166	0	8	636
13. Kliris	241	636	0	61	256
14. Puguh	120	66	0	0	62
15. Medono	247	264	0	0	6
16. Pasigitan	253	153	0	0	47
17. Leban	506	537	0	4	165
18. Banjarejo	165	200	0	0	169
JUMLAH 2001	6.668	6.315	0	368	6.998
2000	6.679	6.744	0	560	5.238
1999	6.856	8.113	0	568	4.377

BPS Kabupaten Kendal

Sumber data : Statistik Kecamatan Boja

Catatan :

Tabel : 3.9 (Lanjutan)

**BANYAKNYA PENDUDUK DI ATAS 10 TAHUN YANG BEKERJA
DIRINCI MENURUT MATA PENCAHARIAN
KECAMATAN BOJA
TAHUN : 2001**

DESA	PE - DAGANG	ANG - KUTAN	PNS / ABRI	PEN - SILUN	LAIN- LAIN
(1)	(7)	(8)	(9)	(10)	(11)
01. Purwogondo	210	5	58	4	270
02. Katigading	118	118	52	68	590
03. Salamsari	24	10	13	6	185
04. Blimbing	26	31	81	14	602
05. Bebengan	128	256	66	45	1.182
06. Boja	128	256	324	124	6.228
07. Meteseh	30	35	39	50	72
08. Trisobo	19	0	7	3	0
09. Campurejo	117	100	29	15	34
10. Tampingan	94	58	76	38	1.004
11. Karangmanggis	17	16	14	7	150
12. Ngabean	118	10	52	13	706
13. Kiris	56	5	15	7	0
14. Pugu	34	0	49	5	76
15. Medono	13	0	2	1	0
16. Pasigilan	29	25	3	9	0
17. Leban	32	41	11	3	182
18. Banjarejo	82	19	27	9	0
JUMLAH 2001	1.281	983	918	441	11.281
2000	1.183	948	945	425	11.839
1999	1.140	948	811	396	10.281

BPS Kabupaten Kendal

Sumber data : Statistik Kecamatan Boja

Catatan :

Tabel : 4.1

**BANYAKNYA PEMELUK AGAMA
KECAMATAN BOJA
TAHUN : 2001**

DESA	ISLAM	KRISTEN		BUDDHA	HINDU	
		PROT.	KTL			
(1)	(2)	(3)	(4)	(5)	(6)	
01. Punwogondo	2.724	61	0	0	0	
02. Kaligading	3.375	0	53	0	0	
03. Salamsari	1.701	0	5	0	0	
04. Bimbing	2.260	39	17	1	0	
05. Bebengan	5.669	42	162	7	0	
06. Boja	11.924	568	57	0	14	
07. Meleseh	6.997	0	128	0	0	
08. Trisobo	1.999	69	5	0	0	
09. Campurejo	4.067	12	0	0	0	
10. Tempingan	3.093	0	44	0	0	
11. Karangmanggis	1.602	0	0	0	0	
12. Ngabean	4.591	4	12	0	0	
13. Kliris	2.418	0	4	0	0	
14. Puguh	1.494	0	0	0	0	
15. Medono	690	0	0	0	0	
16. Pasigilan	2.571	0	0	0	0	
17. Leben	1.948	0	0	0	0	
18. Banjarejo	1.625	2	22	2	0	
JUMLAH 2001		60.948	797	509	10	14
2000		60.562	798	514	9	15
1999		59.029	797	445	20	0

BPS Kabupaten Kendal

Sumber data : Statistik Kecamatan Boja
Celatan :

Tabel : 4.2

**BANYAKNYA TEMPAT IBADAH
KECAMATAN BOJA**

TAHUN : 2001

DESA	MASJID	MUSHOLA	GEREJA	KULI/ PURA
(1)	(2)	(3)	(4)	(5)
01. Purwogondo	7	8	1	0
02. Kaligedeng	5	16	1	0
03. Salamsari	2	16	0	0
04. Blimbing	5	3	0	0
05. Bebengan	5	17	2	0
06. Boja	5	23	2	0
07. Meteseh	7	9	1	0
08. Trisobo	3	5	1	0
09. Campurejo	8	15	0	0
10. Tampingan	4	13	1	0
11. Karangmanggis	4	5	0	0
12. Ngabean	6	24	0	0
13. Kliris	6	9	0	0
14. Puguh	4	7	0	0
15. Medono	2	6	0	0
16. Pasigitan	6	9	0	0
17. Leban	5	4	0	0
18. Banjarejo	2	7	0	0
JUMLAH 2001	68	196	9	0
2000	64	182	9	0
1999	82	183	9	0

BPS Kabupaten Kendal

Sumber data : Statistik DESA di Kecamatan Boja
Cetakan :

Tabel : 4.3

PESERTA CALON JAMA'AH HAJI
KECAMATAN BOJA
TAHUN: 2000 - 2001

DESA	1999	2000	2001
(1)	(2)	(3)	(4)
01. Purwogondo	0	0	0
02. Kaligading	0	0	0
03. Salamsari	0	0	2
04. Blimbing	0	0	0
05. Bebengan	1	2	0
06. Boja	14	6	11
07. Meteseh	0	0	2
08. Trisobo	0	0	0
09. Campurejo	3	9	4
10. Tampilan	0	1	3
11. Karangmanggis	0	0	0
12. Ngabean	0	4	1
13. Kiris	0	0	0
14. Puguh	0	2	0
15. Medono	0	0	0
16. Pasigitan	0	0	0
17. Leban	0	1	0
18. Banjarejo	0	0	0
JUMLAH	18	25	23

Sumber data : KUA Kecamatan Boja
Catatan :

Tabel : 4.4

BANYAKNYA ULAMA, MUBALIGH, DAN KHOTIB
KECAMATAN BOJA

TAHUN : 2001

DESA	ULAMA	MUBALIGH	KHOTIB
(1)	(2)	(3)	(4)
01. Punwogondo	8	0	20
02. Katigading	7	1	20
03. Selamsari	5	1	8
04. Blimbing	5	0	16
05. Bebengan	7	2	20
06. Boja	17	7	24
07. Meleseh	4	0	28
08. Trisobo	4	0	12
09. Campurejo	6	0	28
10. Tampingan	4	2	16
11. Karangmanggis	3	1	16
12. Ngabean	6	0	24
13. Kiris	4	0	24
14. Puguh	3	0	16
15. Medono	6	0	8
16. Pasigilan	4	0	24
17. Leban	7	1	20
18. Banjarejo	8	0	8
JUMLAH 2001	109	15	332
2000	109	15	332
1999	106	15	328

BPS Kabupaten Kendal

Sumber data : KUA Kecamatan Boja
Catatan :

Tabel :4.5

BANYAKNYA NIKAH, TALAK, CERAI DAN RLUJK
KECAMATAN BOJA

TAHUN : 2001

DESA	NIKAH	TALAK	CERAI	RLUJK
(1)	(2)	(3)	(4)	(5)
01. Purwogondo	21	0	0	0
02. Kaligading	27	0	1	0
03. Salamsari	15	1	1	0
04. Blimbing	21	2	1	0
05. Bebengan	51	3	4	0
06. Boja	96	1	3	0
07. Melesih	82	2	2	0
08. Trisobo	25	0	1	0
09. Campurejo	30	1	3	0
10. Tampingan	28	0	0	0
11. Karangmanggis	16	0	1	0
12. Ngabean	39	2	2	0
13. Kliris	15	0	0	0
14. Puguh	8	0	0	0
15. Medono	6	0	0	0
16. Pasigitan	19	1	0	0
17. Leban	13	0	0	0
18. Banjarejo	13	0	1	0
JUMLAH 2001	525	13	20	0
2000	478	14	27	0
1999	572	15	23	0

BPS Kabupaten Kendal

Sumber data : KIA Kecamatan Boja

Catatan :

Tabel : 5.1

**BANYAKNYA SEKOLAH TK, MURID DAN GURU
KECAMATAN BOJA
TAHUN : 2001**

DESA	SEKOLAH	MURID	GURU
(1)	(2)	(3)	(4)
01. Purwogondo	2	47	4
02. Kaligading	3	112	8
03. Salamsari	1	37	2
04. Blimbing	1	30	2
05. Bebengan	5	234	9
06. Boja	4	301	14
07. Melesih	3	113	5
08. Trisobo	1	60	3
09. Campurejo	1	79	4
10. Tampingan	2	145	6
11. Karangmanggis	0	0	0
12. Ngabean	1	60	3
13. Kliris	1	43	1
14. Puguh	1	52	2
15. Medono	0	0	0
16. Pasigitan	1	19	1
17. Leban	0	0	0
18. Banjarejo	2	78	4
JUMLAH 2001	29	1.430	69
2000	30	1.494	60
1999	29	1.368	50

BPS Kabupaten Kendal

Sumber data : Masing-masing Sekolah di Kecamatan Boja
Catatan :

Tabel : 5.2

**BANYAKNYA SEKOLAH DASAR NEGERI, MURID DAN GURU
KECAMATAN BOJA**

TAHUN : 2001

DESA	SEKOLAH	MURID	GURU
(1)	(2)	(3)	(4)
01. Punwogondo	2	325	18
02. Kaligading	2	278	14
03. Salamsari	1	231	8
04. Blimbing	2	309	15
05. Bebengan	4	755	33
06. Boja	7	1.190	61
07. Meteseh	5	817	45
08. Trisobo	2	320	16
09. Campurejo	2	670	19
10. Tampingan	2	360	15
11. Karangmanggis	1	218	10
12. Ngabean	3	610	26
13. Kliris	2	333	15
14. Puguh	1	201	8
15. Medono	1	128	6
16. Pasigitan	3	306	20
17. Leban	1	123	7
18. Banjarejo	1	164	8
JUMLAH 2001	42	7.368	344
2000	42	7.562	325
1999	42	7.533	328

BPS Kabupaten Kendal

Sumber data : Masing-masing Sekolah di Kecamatan Boja
Catatan :

Tabel : 5.3

**BANYAKNYA MADRASAH IBTIDAYAH, MURID DAN GURU
KECAMATAN BOJA**

TAHUN : 2001

DESA	SEKOLAH	MURID	GURU
(1)	(2)	(3)	(4)
01. Purwogondo	0	0	0
02. Kaligading	1	170	6
03. Salamsari	0	0	0
04. Blimbing	0	0	0
05. Bebenan	1	205	7
06. Boja	2	144	15
07. Meteseh	0	0	0
08. Trisobo	0	0	0
09. Campurejo	0	0	0
10. Tampingan	0	0	0
11. Karangmanggis	0	0	0
12. Ngabean	0	0	0
13. Kliris	0	0	0
14. Puguh	0	0	0
15. Medono	0	0	0
16. Pasigitan	0	0	0
17. Leban	1	98	6
18. Banjarejo	0	0	0
JUMLAH 2001	5	615	34
2000	5	449	33
1999	5	471	33

BPS Kabupaten Kendal

Sumber data : Masing-masing Sekolah di Kecamatan Boja
Catatan :

Tabel : 5.4

**BANYAKNYA SEKOLAH LANJUTAN PERTAMA NEGERI, MURID DAN GURU
KECAMATAN BOJA**

TAHUN : 2001

DESA	SEKOLAH	MURID	GURU
(1)	(2)	(3)	(4)
01. Purwogondo	0	0	0
02. Kaligading	0	0	0
03. Salamsari	0	0	0
04. Blimbing	0	0	0
05. Bebengan	0	0	0
06. Boja	1	608	34
07. Meteseh	0	0	0
08. Trisobo	0	0	0
09. Campurejo	0	0	0
10. Tampingan	1	596	32
11. Karangmanggis	0	0	0
12. Ngabean	0	0	0
13. Kliris	0	0	0
14. Puguh	1	533	27
15. Medono	0	0	0
16. Pasigitan	0	0	0
17. Leban	0	0	0
18. Banjarejo	0	0	0
JUMLAH 2001	3	1.737	93
2000	3	1.835	93
1999	3	1.929	95

BPS Kabupaten Kendal

Sumber data : Masing-masing Sekolah di Kecamatan Boja
Catatan : Termasuk SLTP Kejuruan Negeri

Tabel : 5.5

**BANYAKNYA SEKOLAH LANJUTAN PERTAMA SWASTA, MURID DAN GURU
KECAMATAN BOJA**

TAHUN : 2001

DESA	SEKOLAH	MURID	GURU
(1)	(2)	(3)	(4)
01. Purwogondo	0	0	0
02. Kaligading	0	0	0
03. Selamsari	0	0	0
04. Blimbing	0	0	0
05. Bebengan	0	0	0
06. Boja	1	256	12
07. Meleseh	2	797	42
08. Trisobo	0	0	0
09. Campurejo	0	0	0
10. Tampingan	1	91	18
11. Karangmanggis	0	0	0
12. Ngabean	0	0	0
13. Kliris	0	0	0
14. Pugu	0	0	0
15. Medono	0	0	0
16. Pasigitan	0	0	0
17. Leben	0	0	0
18. Banjarejo	0	0	0
JUMLAH 2001	4	1.144	70
2000	4	1.209	78
1999			

BPS Kabupaten Kendal

Sumber data : Masing-masing Sekolah di Kecamatan Boja
Catatan : Termasuk SLTP Kejuruan Swasta

Tabel : 5.6

**BANYAKNYA MADRASAH TSANAWIYAH, MURID DAN GURU
KECAMATAN BOJA
TAHUN : 2001**

DESA	SEKOLAH	MURID	GURU
(1)	(2)	(3)	(4)
01. Punwogondo	0	0	0
02. Kaligading	1	45	16
03. Salamsari	0	0	0
04. Blimbing	0	0	0
05. Bebengan	0	0	0
06. Boja	1	771	27
07. Meteseh	0	0	0
08. Trisobo	0	0	0
09. Campurejo	0	0	0
10. Tampingan	0	0	0
11. Karangmanggis	0	0	0
12. Ngabean	0	0	0
13. Klinis	0	0	0
14. Puguh	0	0	0
15. Medono	0	0	0
16. Pasigilan	0	0	0
17. Leban	0	0	0
18. Banjarejo	0	0	0
JUMLAH 2001	2	816	43
2000	2	737	41
1999	2	817	38

BPS Kabupaten Kendal

Sumber data : Masing-masing Sekolah di Kecamatan Boja
Catatan :

Tabel : 5.7

**BANYAKNYA SEKOLAH LANJUTAN ATAS NEGERI, MURID DAN GURU
KECAMATAN BOJA
TAHUN : 2001**

DESA	SEKOLAH	MURID	GURU
(1)	(2)	(3)	(4)
01. Purwogondo	0	0	0
02. Katigading	0	0	0
03. Satamsari	0	0	0
04. Blimbing	0	0	0
05. Bebengan	1	637	40
06. Boja	0	0	0
07. Meteseh	0	0	0
08. Trisobo	0	0	0
09. Campurejo	0	0	0
10. Tampingan	0	0	0
11. Karangmanggis	0	0	0
12. Ngabean	0	0	0
13. Klins	0	0	0
14. Puguh	0	0	0
15. Medono	0	0	0
16. Pasigitan	0	0	0
17. Leban	0	0	0
18. Banjarejo	0	0	0
JUMLAH 2001	1	637	40
2000	1	583	38
1999	1	560	34

BPS Kabupaten Kendal

Sumber data : Masing-masing Sekolah di Kecamatan Boja

Catatan : Termasuk SLTA Kejuruan Negeri

Tabel : 5.8

**BANYAKNYA SEKOLAH LANJUTAN ATAS SWASTA, MURID DAN GURU
KECAMATAN BOJA**

TAHLUN : 2001

DESA	SEKOLAH	MURID	GURU
(1)	(2)	(3)	(4)
01. Purwogondo	0	0	0
02. Kaligading	0	0	0
03. Satamsari	0	0	0
04. Blimbing	0	0	0
05. Bebengan	1	828	43
06. Boja	2	699	48
07. Meleseh	1	43	15
08. Trisobo	0	0	0
09. Campurejo	0	0	0
10. Tampingan	1	744	43
11. Karangmanggis	0	0	0
12. Ngabean	0	0	0
13. Kliris	0	0	0
14. Puguh	0	0	0
15. Medono	0	0	0
16. Pasigitan	0	0	0
17. Leban	0	0	0
18. Banjarejo	0	0	0
JUMLAH 2001	5	2.314	149
2000	5	2.369	155
1999	5	2.239	141

BPS Kabupaten Kendal

Sumber data : Masing-masing Sekolah di Kecamatan Boja

Catatan : Termasuk SLTA Kejuruan Swasta

Tabel : 5.9

BANYAKNYA MADRASAH ALIYAH, MURID DAN GURU
KECAMATAN BOJA

TAHUN : 2001

DESA	SEKOLAH	MURID	GURU
(1)	(2)	(3)	(4)
01. Purwogondo	0	0	0
02. Kaligading	0	0	0
03. Salamsari	0	0	0
04. Blimbing	0	0	0
05. Bebengan	0	0	0
06. Boja	1	245	27
07. Meteseh	0	0	0
08. Trisobo	0	0	0
09. Campurejo	0	0	0
10. Tampingan	0	0	0
11. Karangmanggis	0	0	0
12. Ngabean	0	0	0
13. Kliris	0	0	0
14. Puguh	0	0	0
15. Medono	0	0	0
16. Pasigitan	0	0	0
17. Leban	0	0	0
18. Banjarejo	0	0	0
JUMLAH 2001	1	245	27
2000	1	254	23
1999	1	226	18

BPS Kabupaten Kendal

Sumber data : Masing-masing Sekolah di Kecamatan Boja
Catatan :

Tabel : 6.1

**BANYAKNYA DOKTER, TENAGA MEDIS (MANTRI KESEHATAN),
 BIDAN, DUKUN BAYI, DAN JURU SUNAT
 KECAMATAN BOJA
 TAHUN : 2001**

DESA	DOKTER	MANTRI KES.	BIDAN	DUKUN BAYI	JURU SUNAT
(1)	(2)	(3)	(4)	(5)	(6)
01. Purwogondo	0	2	3	1	0
02. Kaligading	0	0	1	2	0
03. Salamsari	0	0	1	1	0
04. Blimbing	0	0	2	2	0
05. Bebengan	0	5	2	2	0
06. Boja	4	5	3	2	0
07. Meleseh	0	2	2	2	0
08. Trisobo	0	1	1	0	0
09. Campurejo	0	3	2	3	0
10. Tampilan	2	0	1	4	0
11. Karangmanggis	0	0	1	3	0
12. Ngabean	0	0	2	4	0
13. Kiris	0	0	1	1	0
14. Puguhi	0	1	1	1	0
15. Medono	0	0	0	0	0
16. Pasigitan	0	0	1	6	0
17. Leban	0	0	1	1	0
18. Banjarejo	0	0	2	3	0
JUMLAH 2001	6	19	27	38	0
2000	9	25	28	38	0
1999	10	32	18	39	0

BPS Kabupaten Kendal

Sumber data : Puskesmas Kecamatan Boja
 Catatan :

Tabel : 6.2

**BANYAKNYA FASILITAS KESEHATAN
KECAMATAN BOJA**

TAHUN : 2001

DESA	RSU	PUSKESMAS	PUSKESMAS PEMBANTU
(1)	(2)	(3)	(4)
01. Punwogondo	0	0	0
02. Kaligading	0	0	0
03. Salamsari	0	0	0
04. Blimbing	0	0	0
05. Bebengan	0	1	0
06. Boja	0	0	0
07. Melesih	0	0	0
08. Trisobo	0	0	0
09. Campurejo	0	0	0
10. Tampingan	0	0	0
11. Karangmanggis	0	0	0
12. Ngabean	0	0	0
13. Kiris	0	0	0
14. Puguh	0	0	1
15. Medono	0	0	0
16. Pasigitan	0	0	0
17. Leban	0	0	0
18. Banjarejo	0	0	1
JUMLAH 2001	0	1	2
2000	0	1	2
1999	0	1	2

BPS Kabupaten Kendal

Sumber data : Puskesmas Kecamatan Boja

Catatan :

Tabel : 6.2 (lanjutan)

**BANYAKNYA FASILITAS KESEHATAN
KECAMATAN BOJA
TAHUN : 2001**

DESA	DOTER	DOKTER	RUMAH
	UMUM	GIGI	BERSALIN
(1)	(6)	(7)	(8)
01. Purwogondo	0	0	0
02. Kaligading	0	0	0
03. Salamsari	0	0	0
04. Blimbing	0	0	0
05. Bebengan	0	0	0
06. Boja	7	1	
07. Meleseh	0	0	0
08. Trisobo	0	0	0
09. Campurejo	0	0	0
10. Tampilan	2		1
11. Karangmanggis	0	0	0
12. Ngabean	0	0	0
13. Klinis	0	0	0
14. Puguh	0	0	0
15. Medono	0	0	0
16. Pasigitan	0	0	0
17. Leban	0	0	0
18. Banjarejo	0	0	0
JUMLAH 2001	9	1	1
2000	0	0	0
1999	0	0	0

BPS Kabupaten Kendal

Sumber data : Puskesmas Kecamatan Boja

Catalan :

Tabel : 6.3

**BANYAKNYA PENDERITA CACAT
KECAMATAN BOJA
TAHUN : 2001**

DESA	JENIS PENDERITA CACAT						JUM LAH
	TUNA NETRA	TUBUH	MEN TAL	BISU	TULI	BISU TULI	
(1)	(2)	(3)	(4)	(5)	(6)	(7)	(8)
01. Purwogondo	4	6	7	0	0	2	19
02. Kaligading	4	13	4	0	0	3	24
03. Salamsari	1	7	1	0	0	7	16
04. Blimbing	0	5	6	0	0	1	12
05. Bebengan	2	13	4	0	0	6	25
06. Boja	8	6	12	0	0	7	33
07. Meteseh	4	2	0	0	0	0	6
08. Trisobo	4	6	2	0	0	0	12
09. Campurejo	1	4	3	0	0	2	10
10. Tampilan	2	6	5	0	0	5	18
11. Karangmanggis	2	5	3	0	0	0	10
12. Ngabean	2	11	4	0	0	4	21
13. Kliris	3	1	0	0	0	0	4
14. Puguh	0	3	0	0	0	0	3
15. Medono	0	7	0	0	0	0	7
16. Pasigilan	6	5	3	0	0	0	14
17. Leban	0	7	0	0	0	6	13
18. Banjarejo	0	0	0	0	0	0	0
JUMLAH 2001	43	107	54	0	0	43	247
2000	43	107	42	0	0	43	235
1999	41	104	41	0	0	43	229

BPS Kabupaten Kendal

Sumber data : Kantor Kecamatan Boja

Catatan :

Tabel : 7.1

**LUAS PANEN DAN PRODUKSI PADI SAWAH DAN GOGO
KECAMATAN BOJA**

TAHUN : 2001

DESA	PADI SAWAH		PADI GOGO		
	LUAS	PRODUKSI	LUAS	PRODUKSI	
	(Ha)	(Ton)	(Ha)	(Ton)	
(1)	(2)	(3)	(4)	(5)	
01. Purwogondo	249,00	1.017,00	0,00	0,00	
02. Kaligedeng	219,00	899,00	0,00	0,00	
03. Salamsari	189,00	840,00	0,00	0,00	
04. Blimbing	210,00	903,00	0,00	0,00	
05. Bebengan	244,00	1.025,00	0,00	0,00	
06. Boja	343,00	1.543,00	0,00	0,00	
07. Meleseh	139,00	542,00	0,00	0,00	
08. Trisobo	60,00	234,00	0,00	0,00	
09. Campurejo	253,00	1.012,00	0,00	0,00	
10. Tampingan	215,00	946,00	0,00	0,00	
11. Karangmanggis	106,00	413,00	0,00	0,00	
12. Ngabean	368,00	1.432,00	0,00	0,00	
13. Kiris	263,00	1.052,00	0,00	0,00	
14. Puguh	140,00	574,00	0,00	0,00	
15. Medono	73,00	285,00	0,00	0,00	
16. Pasigitan	286,00	1.115,00	0,00	0,00	
17. Leban	195,00	780,00	0,00	0,00	
18. Banjarejo	125,00	489,00	0,00	0,00	
	JUMLAH 2001	3.666,00	15.099,00	0,00	0,00
	2000	3.660,00	21.360,60	0,00	0,00
	1999				

BPS Kabupaten Kendal

Sumber data : Mantri Tani Kecamatan Boja

Catatan :

Tabel : 7.2

**LUAS PANEN DAN PRODUKSI PADI DAN JAGUNG
KECAMATAN BOJA**

TAHUN : 2001

DESA	PADI		JAGUNG	
	LUAS (Ha)	PRODUKSI (Ton)	LUAS (Ha)	PRODUKSI (Ton)
(1)	(2)	(3)	(4)	(5)
01. Purwogondo	249,00	1.017,00	0,00	0,00
02. Kaligading	219,00	898,00	0,00	0,00
03. Salamsari	189,00	840,00	0,00	0,00
04. Blimbing	210,00	903,00	0,00	0,00
05. Bebengan	244,00	1.025,00	0,00	0,00
06. Boja	343,00	1.543,00	0,00	0,00
07. Meteseh	139,00	542,00	7,00	19,60
08. Trisobo	60,00	234,00	15,00	44,00
09. Campurejo	253,00	1.012,00	0,00	0,00
10. Tampingan	215,00	946,00	0,00	0,00
11. Karangmanggis	106,00	413,00	0,00	0,00
12. Ngabean	368,00	1.432,00	25,00	75,00
13. Kliris	263,00	1.052,00	0,00	0,00
14. Puguh	140,00	574,00	25,00	75,00
15. Medono	73,00	285,00	10,00	28,00
16. Pesigitan	286,00	1.115,00	0,00	0,00
17. Leban	195,00	780,00	0,00	0,00
18. Banjarejo	125,00	488,00	0,00	0,00
JUMLAH 2001	3.666,00	15.099,00	62,00	241,60
2000	3.660,00	21.380,60	132,00	375,70
1999				

BPS Kabupaten Kendal

Sumber data : Mantri Tani Kecamatan Boja
Catatan :

Tabel : 7.3

**LUAS PANEN DAN PRODUKSI UBI KAYU DAN UBI JALAR
KECAMATAN BOJA
TAHUN : 2001**

DESA	UBI KAYU		UBI JALAR	
	LUAS	PROD	LUAS	PROD
	(Ha)	(Ton)	(Ha)	(Ton)
(1)	(2)	(3)	(4)	(5)
01. Purwogondo	0,00	0,00	25,00	450,00
02. Kaligading	0,00	0,00	25,00	450,00
03. Salamsari	0,00	0,00	25,00	450,00
04. Blimbing	0,00	0,00	0,00	0,00
05. Bebengan	0,00	0,00	0,00	0,00
06. Boja	0,00	0,00	5,00	91,00
07. Melesch	30,00	570,00	0,00	0,00
08. Trisobo	30,00	570,00	0,00	0,00
09. Campurejo	0,00	0,00	15,00	271,50
10. Tampingan	0,00	0,00	20,00	360,00
11. Karangmanggis	1,00	17,00	10,00	181,00
12. Ngabean	5,00	90,00	84,00	1.516,00
13. Kiris	0,00	0,00	0,00	0,00
14. Puguh	0,00	0,00	20,00	361,00
15. Medono	1,00	17,00	0,00	0,00
16. Pasigitan	0,00	0,00	0,00	0,00
17. Leban	0,00	0,00	0,00	0,00
18. Banjarejo	0,00	0,00	0,00	0,00
JUMLAH 2001	67,00	1.284,00	229,00	4.130,50
2000	59,00	780,00	114,00	1.892,00
1999				

BPS Kabupaten Kendal

Sumber data : Mantri Tani Kecamatan Boja
Catatan :

Tabel : 7.4

LUAS PANEN DAN PRODUKSI KACANG TANAH DAN KEDELAI
KECAMATAN BOJA

TAHUN : 2001

DESA	KACANG TANAH		KEDELAI	
	LUAS	PROD	LUAS	PROD
	(Ha)	(Ton)	(Ha)	(Ton)
(1)	(2)	(3)	(4)	(5)
01. Purwogondo	10,00	29,00	0,00	0,00
02. Kaligading	2,00	5,60	0,00	0,00
03. Salamsari	0,00	0,00	0,00	0,00
04. Blimbing	0,00	0,00	0,00	0,00
05. Bebengan	0,00	0,00	0,00	0,00
06. Boja	0,00	0,00	0,00	0,00
07. Meteseh	15,00	34,00	0,00	0,00
08. Trisobo	15,00	34,00	0,00	0,00
09. Campurejo	0,00	0,00	0,00	0,00
10. Tampingan	0,00	0,00	0,00	0,00
11. Karangmanggis	0,00	0,00	0,00	0,00
12. Ngabean	3,00	7,00	0,00	0,00
13. Kliris	0,00	0,00	0,00	0,00
14. Puguh	0,00	0,00	0,00	0,00
15. Medono	0,00	0,00	0,00	0,00
16. Pasigilan	1,00	2,00	0,00	0,00
17. Leban	0,00	0,00	0,00	0,00
18. Banjarejo	0,00	0,00	0,00	0,00
JUMLAH 2001	46,00	111,60	0,00	0,00
2000	81,00	157,90	0,00	0,00
1999				

BPS Kabupaten Kendal

Sumber data : Mantri Tani Kecamatan Boja

Catatan :

Tabel : 7.5

**BANYAKNYA LINGGAS
KECAMATAN BOJA**

TAHUN : 2001

DESA	AYAM	AYAM	AYAM	BEBEK	
	KAMPUNG	RAS PETELOR	RAS PEDAGING	ITK	
(1)	(2)	(3)	(4)	(5)	
01. Purwogondo	8.601	675	0	540	
02. Kaligading	3.300	0	0	366	
03. Salamsari	2.518	150.000	0	700	
04. Blimbing	1.257	619	0	580	
05. Bebengan	3.684	0	0	666	
06. Boja	2.574	0	0	262	
07. Meleseh	3.670	0	0	249	
08. Trisobo	1.299	0	0	21	
09. Campurejo	10.200	0	0	1.250	
10. Tampingan	2.808	3.000	0	3.000	
11. Karangmanggis	957	0	0	144	
12. Ngebean	3.601	23.500	0	1.086	
13. Kliris	1.859	1.500	0	625	
14. Puguh	1.590	0	0	480	
15. Medono	1.340	0	0	169	
16. Pasigitan	1.030	0	0	121	
17. Leban	711	0	0	243	
18. Banjarejo	2.095	0	0	130	
	JUMLAH 2001	53.294	179.294	0	10.631
	2000	36.604	519.802	297.000	11.314
	1999	35.344		180.580	9.762

BPS Kabupaten Kendal

Sumber data : Petugas Peternakan Kecamatan Boja

Catatan :

Tabel : 7.5 (lanjutan)

**BANYAKNYA UNGGAS
KECAMATAN BOJA
TAHUN : 2001**

DESA	ENTOG	BURUNG	
		PUYUH	ANGSA
(1)	(2)	(3)	(4)
01. Purwogondo	76	0	0
02. Kaligading	160	0	0
03. Salamsari	10	0	0
04. Blimbing	97	0	0
05. Bebengan	620	0	14
06. Boja	27	0	0
07. Meleseh	26	0	0
08. Trisobo	22	0	0
09. Campurejo	24	0	0
10. Tampingan	50	0	0
11. Karangmanggis	32	0	0
12. Ngabean	22	0	0
13. Kiris	32	0	0
14. Puguh	11	0	0
15. Medono	8	0	0
16. Pasigilan	20	0	0
17. Leban	12	0	0
18. Banjarejo	51	0	0
<hr/>			
JUMLAH 2001	1.300	0	14
2000	1.191	10.000	0
1999	1.206	0	0

BPS Kabupaten Kendal

Sumber data : Pelugas Pelemakan Kecamatan Boja
Cetakan :

Tabel : 7.6

**PRODUKSI TELUR UNGGAS
KECAMATAN BOJA**

TAHUN : 2001

DESA	AYAM	AYAM	ITIK	BURUNG
	RAS	BURAS		PUYUH
	(Kg)	(Kg)		(Kg)
(1)	(2)	(3)	(4)	(5)
01. Purwogondo	10.820	5.478	10.413	0
02. Kaligedeng	28.680	2.343	6.221	0
03. Salamsari	2.268.000	1.790	11.900	0
04. Blimbing	9.360	894	9.805	0
05. Bebengan	0	2.750	10.905	0
06. Boja	0	1.827	4.386	0
07. Meteseh	841.500	2.542	4.081	0
08. Trisobo	444.500	850	348	0
09. Campurejo	100.750	7.100	20.500	0
10. Tampingan	665.400	2.004	48.200	0
11. Karangmanggis	0	670	2.341	0
12. Ngabean	1.144.000	2.552	17.800	0
13. Kliris	21.450	1.220	10.110	0
14. Puguh	0	1.228	8.036	0
15. Medono	0	951	2.755	0
16. Pasigilan	0	731	1.980	0
17. Leban	432.000	497	2.986	0
18. Banjarejo	99.400	1.488	2.213	0
JUMLAH 2001	6.088.060	36.915	174.980	0
2000	7.088.571	27.109	18.708	24.800
1999				

BPS Kabupaten Kendal

Sumber data : Petugas Peternakan Kecamatan Boja
Catatan :

Tabel : 7.7

**BANYAKNYA TERNAK
KECAMATAN BOJA
TAHUN : 2001**

DESA	SAPI	SAPI	KERBAU	KUDA	
	BIASA	PERAH			
(1)	(2)	(3)	(4)	(5)	
01. Purwogondo	56	0	61	0	
02. Kaligading	47	0	28	0	
03. Salamsari	53	0	19	3	
04. Blimbing	0	0	33	0	
05. Bebengan	0	0	15	42	
06. Boja	0	0	58	30	
07. Meleseh	78	0	70	3	
08. Trisobo	5	0	11	0	
09. Campurejo	10	0	170	0	
10. Tampingan	8	0	78	25	
11. Karangmanggis	11	0	6	0	
12. Ngabean	82	0	58	0	
13. Kliris	22	2	130	0	
14. Puguh	61	0	17	0	
15. Medono	27	0	11	0	
16. Pasigilan	181	3	29	0	
17. Leban	5	0	18	0	
18. Banjarejo	20	22	42	0	
	JUMLAH 2001	676	27	654	103
	2000	632	34	928	76
	1999	673	18	934	82

BPS Kabupaten Kendal

Sumber data : Petugas Peternakan Kecamatan Boja
Catatan :

Tabel : 7.7 (lanjutan)

BANYAKNYA TERNAK
KECAMATAN BOJA
TAHUN : 2001

DESA	KAMBING/ DOMBA	BABI
(1)	(6)	(7)
01. Punvogondo	365	0
02. Kaligading	158	0
03. Salamsari	40	0
04. Bimbing	265	0
05. Bebenan	269	0
06. Boja	48	0
07. Meleseh	173	0
08. Trisobo	20	0
09. Campurejo	175	0
10. Tampingan	251	0
11. Karangmanggis	34	0
12. Ngabean	135	0
13. Kliris	144	0
14. Pugu	43	0
15. Medono	234	0
16. Pasigilan	427	0
17. Leban	180	0
18. Banjarejo	184	0
JUMLAH 2001	3.145	0
2000	3.431	0
1999	5.240	0

BPS Kabupaten Kendal

Sumber data : Petugas Peternakan Kecamatan Boja
Catatan :

Tabel : 8.1

**BANYAKNYA SARANA ANGKUTAN DARAT
KENDARAAN BERMOTOR
KECAMATAN BOJA
TAHUN : 2001**

DESA	MOBIL PENUMPANG UMUM	BUS	TRUK	MOBIL PRIBADI/ DINAS	SEPEDA MOTOR
(1)	(2)	(3)	(4)	(5)	(6)
01. Purwogondo	11	0	0	4	133
02. Kaligading	5	0	0	5	24
03. Satamsari	4	0	1	7	25
04. Blimbing	9	0	3	8	79
05. Bebeangan	21	0	8	15	113
06. Boja	18	0	6	38	316
07. Meteseh	3	0	2	6	51
08. Trisobo	0	0	0	0	49
09. Campurejo	6	0	11	12	160
10. Tampingan	21	0	5	29	225
11. Karangmanggis	0	0	0	2	22
12. Ngabean	11	0	4	27	168
13. Kliris	3	0	0	2	63
14. Puguh	0	0	1	15	81
15. Medono	0	0	0	4	49
16. Pasigitan	0	0	0	4	60
17. Leben	0	0	0	0	32
18. Banjarejo	0	0	0	12	96
<hr/>					
JUMLAH 2001	112	0	41	190	1.768
2000	77	2	50	149	1.440
1999	80	2	39	146	1.439

BPS Kabupaten Kendal

Sumber data : Statistik Kecamatan Boja
Calatan :

Tabel : B.2

**BANYAKNYA SARANA ANGKUTAN DARAT
KENDARAAN TAK BERMOTOR
KECAMATAN BOJA
TAHUN : 2001**

DESA	DOKAR	GEROBAK	GEROBAK	BECAK	SEPEDA
		DORONG	HEWAN		
(1)	(2)	(3)	(4)	(5)	(6)
01. Purwogondo	0	0	0	1	46
02. Kaligading	0	0	0	6	12
03. Salamsari	2	0	0	0	11
04. Blimbing	0	0	0	0	25
05. Bebengan	26	0	0	16	50
06. Boja	31	2	0	18	169
07. Meteseh	2	0	2	2	40
08. Trisobo	0	0	0	0	4
09. Campurejo	0	0	0	0	10
10. Tampingan	17	0	0	1	52
11. Karangmanggis	0	0	0	0	6
12. Ngabean	0	0	0	0	59
13. Kliris	0	0	0	0	15
14. Puguh	0	0	0	0	22
15. Medono	0	0	0	0	10
16. Pasigitan	0	0	0	0	0
17. Leban	0	0	0	0	6
18. Banjarejo	0	0	0	0	18
JUMLAH 2001	78	2	2	44	555
2000	65	5	2	38	593
1999	69	0	0	39	43

BPS Kabupaten Kendal

Sumber data : Statistik Kecamatan Boja
Catatan :

Tabel : 9.1

BANYAKNYA TELEVISI, RADIO, LISTRIK PLN, DAN TELEPHON
KECAMATAN BOJA

TAHUN : 2001

DESA	TV	RADIO	LISTRIK PLN	TELEPHON
(1)	(2)	(3)	(4)	(5)
01. Purwogondo	324	34	-	-
02. Kaligading	52	36	-	-
03. Salamsari	48	40	-	-
04. Blimbing	68	42	-	-
05. Bebengan	402	82	-	-
06. Boja	749	39	-	-
07. Meteseh	156	30	-	-
08. Trisobo	148	31	-	-
09. Campurejo	200	108	-	-
10. Tampingan	521	412	-	-
11. Karangmanggis	81	9	-	-
12. Ngabean	301	32	-	-
13. Kliris	159	110	-	-
14. Puguh	116	78	-	-
15. Medono	112	6	-	-
16. Pasigitan	97	70	-	-
17. Leban	36	15	-	-
18. Banjarejo	375	70	-	-
JUMLAH 2001	3.945	1.242	-	-
2000	3.455	1.144	-	-
1999	3.070	1.038	-	-

BPS Kabupaten Kendal

Sumber data : Statistik Kecamatan Boja

Catatan :

Tabel : 10.1

**BANYAKNYA SURAT PEMBERITAHLIAN PAJAK TERDAFTAR
KECAMATAN BOJA**

TAHUN : 2001

DESA	BANYAKNYA	
	SURAT PEMBERITAHLIAN PAJAK TERDAFTAR	
(1)	(2)	
01. Purwogondo		1.716
02. Keligading		2.129
03. Selamsari		1.311
04. Blimbing		1.605
05. Bebengan		2.435
06. Boja		3.481
07. Meteseh		3.075
08. Trisobo		1.109
09. Campurejo		2.186
10. Tampingan		1.406
11. Karangmanggis		666
12. Ngabean		3.160
13. Kiris		1.822
14. Puguh		1.137
15. Medono		1.030
16. Pasigitan		2.676
17. Leban		1.462
18. Banjarejo		1.058
	JUMLAH 2001	33.684
	2000	33.216
	1999	

BPS Kabupaten Kendal

Sumber data : Kantor Kecamatan Boja

Catatan :

Tabel : 10.2

**PEMASUKAN PAJAK BUMI DAN BANGUNAN
KECAMATAN BOJA**

TAHUN : 2001

DESA	PEMASUKAN PBB
(1)	(2)
01. Purwogondo	28.353,930
02. Kaligading	19.757,553
03. Salamsari	14.175,191
04. Blimbing	17.308,932
05. Bebengan	24.459,423
06. Boja	36.826,597
07. Meleseh	16.334,683
08. Trisobo	10.361,846
09. Campurejo	25.544,865
10. Tampingan	19.294,449
11. Karangmanggis	7.826,779
12. Ngabean	31.425,924
13. Klinis	17.162,038
14. Puguh	10.595,947
15. Medono	3.475,554
16. Pasigitan	12.442,121
17. Leban	13.499,390
18. Banjarejo	13.747,723
JUMLAH 2001	322.592,955
2000	246.747,000
1999	

BPS Kabupaten Kendal

Sumber data : Kantor Kecamatan Boja
Catatan :