

Kecamatan
KINTAMANI
DALAM ANGKA
Kintamani District in Figures
2024 **VOLUME 42, 2024**

<https://banglikab.bps.go.id>



Kecamatan
KINTAMANI
DALAM ANGKA
Kintamani District in Figures
2024 **VOLUME 42, 2024**

<https://banglikab.go.id>

KECAMATAN KINTAMANI DALAM ANGKA
KINTAMANI Subdistrict in Figures
2024

Volume 42, 2024

Katalog /*Catalogue*: 1102001.5106040

ISSN: 2407-019x

Nomor Publikasi/*Publication Number*: 51060.24016

Ukuran Buku/*Book Size*: 14,8 cm x 21 cm

Jumlah Halaman/*Number of Pages* : xxvi+122 hal/*pages*

Penyusun Naskah/*Manuscript Drafter*:

BPS Kabupaten Bangli

BPS-Statistics Bangli Regency

Penyunting/*Editor*:

BPS Kabupaten Bangli

BPS-Statistics Bangli Regency

Pembuat Kover/*Cover Designer*:

BPS Kabupaten Bangli

BPS-Statistics Bangli Regency

Penerbit/*Publisher*

©BPS Kabupaten Bangli/*BPS-Statistics Bangli Regency*

Sumber Ilustrasi/*Illustration Source*: canva.com

Ilustrasi Kover/*Cover Illustration*: canva.com

Dilarang mereproduksi dan/atau menggandakan sebagian atau seluruh isi buku ini untuk tujuan komersial tanpa izin tertulis dari Badan Pusat Statistik Kabupaten Bangli.
It is prohibited to reproduce and/or duplicate part or all of this book for commercial purpose without permission from BPS-Statistics Bangli Regency.

TIM PENYUSUN/COMPILERS
KECAMATAN KINTAMANI DALAM ANGKA
Kintamani District in Figures
2024

Volume 42, 2024

Pengarah/Director

I Dewa Ayu Kadek Satrini

Penanggung Jawab/Persons in Charge

I Dewa Ayu Kadek Satrini

Penyunting/Editors

I Gusti Ketut Adi Supama

Pengolah Data dan Penulis Naskah/Data Processor and Writers

- Luh Putu Intan Krisnadewi • Junilla Ajeng Pawestri • Ganif Susilo Aji
- Edmundus Alexandro Aji James Larantukan

Penata Letak/Layout Designers

- Luh Putu Intan Krisnadewi • Ni Komang Ayu Mita

Penerjemah/Translators

Luh Putu Intan Krisnadewi

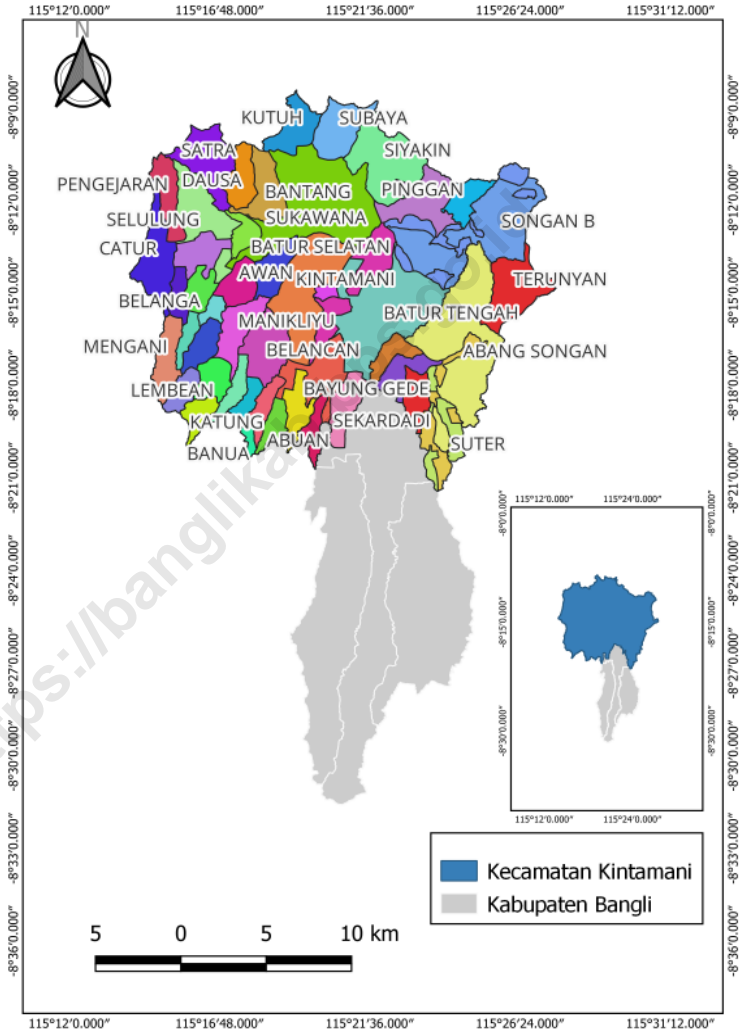
KONTRIBUTOR DATA/DATA CONTRIBUTORS

1. Kementerian Agama/*Ministry of Religious Affair*
2. Kementerian Pendidikan dan Kebudayaan/*Ministry of Education and Culture*
3. Badan Meteorologi Klimatologi dan Geofisika/*Meteorological, Climatology, and Geophysical Agency*
4. Badan Pusat Statistik/*BPS-Statistics Indonesia*
5. Kementerian Dalam Negeri/*Ministry of Home Affairs*
6. UPTD Kecamatan Kintamani/*UPTD of Kintamani District*
7. Kantor Kecamatan Kintamani/*Kintamani District Office*
8. Kantor Desa/*Village Office*

<https://banglikab.bps.go.id>

PETA WILAYAH KECAMATAN KINTAMANI

MAP OF KINTAMANI DISTRICT



KEPALA BPS KABUPATEN BANGLI
CHIEF STATISTICIAN OF BANGLI REGENCY



I DEWA AYU KADEK SATRINI


KATA PENGANTAR

Publikasi “Kecamatan Kintamani Dalam Angka 2024” merupakan kelanjutan dari publikasi tahun sebelumnya. Data yang disajikan dalam publikasi ini tidak jauh berbeda dari tahun sebelumnya, yakni menyajikan berbagai macam data yang dapat memberikan gambaran keadaan geografi dan karakteristik sosial ekonomi penduduk di Kecamatan Kintamani.

Kami mengucapkan terima kasih kepada semua pihak, baik instansi pemerintahan/aparat desa maupun dari pihak swasta, yang telah membantu dalam penyusunan publikasi ini. Kami sangat mengharapkan kerja sama dan partisipasi di tahun-tahun mendatang demi kesempurnaan publikasi ini.

Meskipun publikasi ini telah dipersiapkan dengan sebaik-baiknya, kami menyadari bahwa masih terdapat kekurangan dalam publikasi ini. Kami mengharapkan saran dan kritik yang membangun dari konsumen data untuk perbaikan penerbitan di tahun-tahun mendatang.

Bangli, September 2024
Kepala Badan Pusat Statistik
Kabupaten Bangli



I Dewa Ayu Kadek Satrini

PREFACE

The publication of “Kintamani District in Figures 2024” is a continuation of the previous year’s publication. The data presented in this publication is not much different from the previous year, namely presenting various kinds of data that can provide an overview of the geographical situation and socioeconomic characteristics of the population in Kintamani District.

We would like to thank all parties, both government agencies/village officials and the private sector, who have assisted in the preparation of this publication. We sincerely look forward to cooperation and participation in the coming years for the perfection of this publication.

Although this publication has been prepared as well as possible, we realize that there are still many shortcomings. We sincerely look forward to constructive suggestions and criticism from data consumers for improved publishing in the coming years.

Bangli, September 2024
Chief Statistician of Bangli Regency



I Dewa Ayu Kadek Satrini

DAFTAR ISI/CONTENTS
KECAMATAN KINTAMANI DALAM ANGKA
Kintamani District in Figures
2024
 Volume 42, 2024

	Halaman <i>Page</i>
Kata Pengantar	xi
Preface	xii
Daftar Isi/Contents.....	xiii
Daftar Tabel/ <i>List of Tables</i>	xv
Daftar Gambar/ <i>List of Figures</i>	xxi
Penjelasan Umum/ <i>Explanatory Notes</i>	xxiii
Daftar Singkatan/ <i>List of Abbreviation</i>	xxv
1. Geography/ <i>Geography</i>	1
2. Pemerintahan/ <i>Government</i>	13
3. Penduduk/ <i>Population</i>	23
4. Sosial dan Kesejahteraan Rakyat/ <i>Social and Welfare</i>	33
5. Pertanian/ <i>Agriculture</i>	73
6. Pariwisata, Transportasi, dan Komunikasi/ <i>Tourism, Transportation, and Communication</i>	87
7. Perbankan, Koperasi, dan Perdagangan/ <i>Banking, Cooperative, and Trade</i>	105
Daftar Pustaka/ <i>Bibliography</i>	121

DAFTAR TABEL/LIST OF TABLES

Tabel Table	Halaman Page
1. GEOGRAPHY/GEOGRAPHY	
1.1 KONDISI GEOGRAFI GEOGRAPHY CONDITION	
1.1.1 Luas Daerah Menurut Desa/Kelurahan di Kecamatan Kintamani, 2023 <i>Total Area by Villages/Subdistrict in Kintamani District, 2023.....</i>	7
1.1.2 Jarak ke Ibukota Kecamatan dan Ibukota Kabupaten/Kota Menurut Desa/Kelurahan di Kecamatan Kintamani (km), 2023 <i>Distance to the District Capital and Regency/Municipal Capital by Villages/Subdistrict in Kintamani District (km), 2023.....</i>	9
1.2 KONDISI IKLIM CLIMATE CONDITION	
1.2.1 Pengamatan Unsur Iklim Menurut Bulan di Stasiun Kintamani, 2023 <i>Observation of Climate Elements by Month at Kintamani Station, 2023</i>	11
2. PEMERINTAHAN/GOVERNMENT	
2.1 WILAYAH ADMINISTRATIF ADMINISTRATIVE AREA	
2.1.1 Jumlah Banjar Menurut Desa/Kelurahan di Kecamatan Kintamani, 2023 <i>Number of Banjar by Villages¹/Subdistrict in Kintamani District, 2023</i>	19
2.2 SUMBER DAYA MANUSIA HUMAN RESOURCES	
2.2.1 Jumlah Pegawai Negeri Sipil Menurut Pemerintah Daerah dan Jenis Kelamin di Kecamatan Kintamani, 2023 <i>Number of Civil Servants by Local Government and Sex in Kintamani District, 2023</i>	21
2.2.2 Jumlah Pegawai Negeri Sipil Pemerintah Daerah Kecamatan Kintamani Menurut Tingkat Pendidikan dan Jenis Kelamin, 2023	

Tabel Table	Halaman Page
----------------	-----------------

<i>Number of Civil Servants of Kintamani District Government by Educational Level and Sex, 2023</i>	22
---	----

3. PENDUDUK/POPULATION

3.1	Penduduk, Distribusi Persentase Penduduk, Kepadatan Penduduk, Rasio Jenis Kelamin Penduduk Menurut Desa/Kelurahan di Kecamatan Kintamani, 2023 <i>Population, Percentage Distribution of Population, Population Density, and Population Sex Ratio by Villages/Subdistrict in Kintamani District, 2023.....</i>	29
-----	---	----

4. SOSIAL DAN KESEJAHTERAAN RAKYAT/SOCIAL AND WELFARE

4.1 PENDIDIKAN EDUCATION

4.1.1	Banyaknya Desa ¹ /Kelurahan yang Memiliki Fasilitas Sekolah Menurut Tingkat Pendidikan di Kecamatan Kintamani, 2020–2023 <i>Number of Villages¹/Subdistrict Having Educational Facilities by Educational Level in Kintamani District, 2020–2023.....</i>	39
-------	---	----

4.1.2	Jumlah Sekolah Menurut Tingkat Pendidikan di Kecamatan Kintamani, 2022/2023 dan 2023/2024 <i>Number of Schools by Educational Level in Kintamani District, 2023/2024.....</i>	40
-------	--	----

4.1.3	Jumlah Guru Menurut Tingkat Pendidikan di Kecamatan Kintamani, 2022/2023 dan 2023/2024 <i>Number of Teachers by Educational Level in Kintamani District, 2023/2024.....</i>	41
-------	--	----

4.1.4	Jumlah Murid Menurut Tingkat Pendidikan di Kecamatan Kintamani, 2022/2023 dan 2023/2024 <i>Number of Pupils by Educational Level in Kintamani District, 2022/2023 and 2023/2024.....</i>	42
-------	---	----

4.2 KESEHATAN HEALTH

Tabel Table	Halaman Page	
4.2.1	<p>Banyaknya Desa¹/Kelurahan yang Memiliki Sarana Kesehatan Menurut Jenis Sarana Kesehatan di Kecamatan Kintamani, 2021–2023 <i>Number of Villages¹/Subdistrict Health Facilities by Type of Health Facilities in Kintamani District, 2021–2023</i>.....</p>	43
4.2.2	<p>Banyaknya Warga Penderita Kekurangan Gizi Menurut Desa/Kelurahan di Kecamatan Kintamani, 2023 <i>Number of People with Malnutrition by Villages/Subdistrict in Kintamani District, 2023</i>.....</p>	44
4.3	PERUMAHAN DAN LINGKUNGAN HOUSING AND ENVIRONMENT	
4.3.1	<p>Banyaknya Desa¹/Kelurahan Menurut Sumber Air Minum Sebagian Besar Keluarga di Kecamatan Kintamani, 2020–2023 <i>Number of Villages¹/Subdistrict by Drinking Water Source of Majority Family in Kintamani District, 2020–2023</i></p>	46
4.3.2	<p>Banyaknya Keluarga Menurut Desa/Kelurahan dan Jenis Pengguna Listrik di Kecamatan Kintamani, 2023 <i>Number of Family by Villages/Subdistrict and Type of Electricity Consumer in Kintamani District, 2023</i></p>	47
4.3.3	<p>Banyaknya Desa¹/Kelurahan Menurut Sumber Penerangan Jalan Utama Desa/Kelurahan di Kecamatan Kintamani, 2020–2023 <i>Number of Villages¹/Subdistrict by Source of Villages/Subdistrict's Main Street Illumination in Kintamani District, 2020–2023</i>.....</p>	49
4.3.4	<p>Banyaknya Desa¹/Kelurahan Menurut Penggunaan Fasilitas Tempat Buang Air Besar Sebagian Besar Keluarga di Kecamatan Kintamani, 2021–2023 <i>Number of Villages¹/Subdistrict by Toilet Facility Used by Majority Family in Kintamani District, 2021–2023</i></p>	50
4.3.5	<p>Banyaknya Desa/Kelurahan Menurut Jenis Bahan Bakar untuk Memasak yang Digunakan Sebagian Besar Keluarga di Kecamatan Kintamani, 2023 <i>Number of Villages/Subdistrict by Type of Cooking Fuel Used by Majority Family in Kintamani District, 2023</i></p>	51
4.4	AGAMA DAN SOSIAL LAINNYA RELIGION AND OTHER SOCIAL AFFAIRS	

Tabel Table	Halaman Page	
4.4.1	Jumlah Tempat Peribadatan Menurut Desa/ Kelurahan di Kecamatan Kintamani, 2023 <i>Number of Worship Places by Villages/Subdistrict in Kintamani District, 2023</i>	52
4.4.2	Banyaknya Kejadian Bencana Alam Menurut Desa/Kelurahan dan Jenis Bencana Alam di Kecamatan Kintamani, 2023 <i>Number of Natural Disaster Events by Villages/Subdistrict and Type of Natural Disaster in Kintamani District, 2023</i>	54
4.4.3	Banyaknya Korban Jiwa Akibat Bencana Alam Menurut Desa/ Kelurahan dan Jenis Bencana Alam di Kecamatan Kintamani, 2023 <i>Number of Fatalities Due to Natural Disasters by Villages/Subdistrict and Type of Natural Disaster in Kintamani District, 2023</i>	60
4.4.4	Keberadaan Fasilitas/Upaya Antisipasi/Mitigasi Bencana Alam Menurut Desa/Kelurahan di Kecamatan Kintamani, 2023 <i>Existence of Facilities/Efforts for Anticipation/Mitigation of Natural Disasters by Villages/Subdistrict by Villages/Subdistrict in Kintamani District, 2023</i>	66
4.4.5	Banyaknya Desa/Kelurahan yang Memiliki Kelompok Kegiatan Olahraga Menurut Jenis Olahraga dan Ketersediaan Fasilitas/ Lapangan Olahraga di Kecamatan Kintamani, 2023 <i>Number of Villages/Subdistrict Having Sport Activities Groups by Type of Sport and Availability of Sport Facilities/Fields in Kintamani District, 2023</i>	71

5. PERTANIAN/AGRICULTURE

5.1	Luas Panen Tanaman Sayuran dan Buah-buahan Semusim Menurut Jenis Tanaman di Kecamatan Kintamani (ha), 2020–2023 <i>Harvested Area of Seasonal Vegetables and Fruits by Kind of Plant in Kintamani District (ha), 2020–2023</i>	79
5.2	Produksi Tanaman Sayuran dan Buah-buahan Semusim Menurut Jenis Tanaman di Kecamatan Kintamani (kuintal), 2020–2023 <i>Production of Seasonal Vegetables and Fruits by Kind of Plant in Kintamani District (quintal), 2020–2023</i>	80
5.3	Luas Panen Tanaman Biofarmaka Menurut Jenis Tanaman di Kecamatan Kintamani (m ²), 2020–2023	

Tabel Table	Halaman Page
	81
5.4	82
5.5	83
5.6	84
5.7	85
6.	
6.1	
6.1.1	93
6.2	
6.2.1	95
6.3	

Tabel Table	Halaman Page	
6.3.1	Keberadaan Kantor Pos/Pos Pembantu/Rumah Pos, Pos Keliling, dan Perusahaan/Agen Jasa Ekspedisi Swasta Menurut Desa/Kelurahan di Kecamatan Kintamani, 2023 <i>Number of Post Office/Subsidiary of Post Office, Mobile Portal Service, Private Expedition Service Company by Villages/Subdistrict in Kintamani District, 2023</i>	99
6.3.2	Jumlah Menara Telepon seluler dan Operator Layanan Komunikasi Telepon Seluler Menurut Desa/Kelurahan di Kecamatan Kintamani, 2023 <i>Number of Base Transceiver Station (BTS) and Cellular Phone Communication Service Operators by Villages/Subdistrict in Kintamani District, 2023</i>	101
6.3.3	Kekuatan Sinyal Telepon Seluler dan Jenis Sinyal Internet Telepon Seluler Menurut Desa/Kelurahan di Kecamatan Kintamani, 2023 <i>The Strenght of Celular Phone Signal by Villages/Subdistrict in Kintamani District, 2023</i>	103
7. PERBANKAN, KOPERASI, DAN PERDAGANGAN/BANKING, COOPERATIVE, AND TRADE		
7.1	Banyaknya Sarana Lembaga Keuangan Bank Menurut Desa/Kelurahan dan Jenis Bank di Kecamatan Kintamani, 2023 <i>Number of Bank by Villages/Subdistrict and Type of Bank in Kintamani District, 2023</i>	111
7.2	Banyaknya Koperasi Aktif Menurut Menurut Desa/Kelurahan dan Jenis Koperasi di Kecamatan Kintamani, 2023 <i>Number of Cooperative by Villages/Subdistrict and Type of Cooperative in Kintamani District, 2023</i>	113
7.3	Banyaknya Sarana Perdagangan Menurut Desa/Kelurahan dan Jenis Sarana Perdagangan di Kecamatan Kintamani, 2023 <i>Number of Trade Facilities by Villages/Subdistrict and Type of Trade Facilities in Kintamani District, 2023</i>	117

DAFTAR GAMBAR/LIST OF FIGURES

Gambar Figure		Halaman Page
1.1	Luas Daerah menurut Desa/Kelurahan (%), 2023 <i>Total Area by Village/Subdistrict (%), 2023</i>	5
1.2	Jarak ke Ibukota Kecamatan Menurut Desa/ Kelurahan di Kecamatan Kintamani (km), 2023 <i>Distance to the District Capital by Village/Subdistrict in Kintamani District (km), 2023</i>	6
2.1	Jumlah Banjar Menurut Desa/Kelurahan di Kecamatan Kintamani, 2023 <i>Number of Banjar by Villages¹/Subdistrict in Kintamani District, 2023</i>	17
2.2	Jumlah Pegawai Negeri Sipil Pemerintah Daerah Kecamatan Kintamani Menurut Tingkat Pendidikan dan Jenis Kelamin, 2023 <i>Number of Civil Servants of Kintamani District Government by Educational Level and Sex, 2023</i>	18
3.1	Distribusi Persentase Penduduk Menurut Desa/ Kelurahan di Kecamatan Kintamani, 2023 <i>Percentage Distribution of Population by Villages Subdistrict in Kintamani District, 2023</i>	27
3.2	Kepadatan Penduduk Menurut Desa/Kelurahan di Kecamatan Kintamani, 2023 <i>Population Density by Villages/Subdistrict in Kintamani District, 2023</i>	28
4.1	Banyaknya Desa ¹ /Kelurahan yang Memiliki Fasilitas Sekolah Menurut Tingkat Pendidikan di Kecamatan Kintamani <i>Number of Villages¹/Subdistrict Having Educational Facilities by Educational Level in Kintamani District</i>	37
4.2	Banyaknya Desa ¹ /Kelurahan yang Memiliki Sarana Kesehatan Menurut Jenis Sarana Kesehatan di Kecamatan Kintamani, 2021–2023 <i>Number of Villages¹/Subdistrict Health Facilities by Type of Health Facilities in Kintamani District, 2021–2023</i>	38
5.1	Produksi Bawang Merah dan Labu Siam di Kecamatan Kintamani (kuintal), 2020–2023 <i>Production of Shallots and Chayote in Kintamani District (quintal), 2020–2023</i>	77

Gambar Figure		Halaman Page
5.2	Produksi Jeruk Siam di Kecamatan Kintamani (kuintal), 2020–2023 <i>Production of Tangerine in Kintamani District (quintal), 2020–2023 ...</i>	78
6.1	Jumlah Sarana Akomodasi Menurut Desa/Kelurahan dan Jenis Akomodasi di Kecamatan Kintamani, 2023 <i>Number of Accomodation Facilities by Villages/Subdistrict and Type of Accomodation in Kintamani District, 2023</i>	91
6.2	Jumlah Menara Telepon Seluler Menurut Desa/ Kelurahan di Kecamatan Kintamani, 2023 <i>Number of Base Transceiver Station (BTS) by Villages/Subdistrict in Kintamani District, 2023</i>	92
7.1	Banyaknya Sarana Lembaga Keuangan Bank Menurut Desa/ Kelurahan dan Jenis Bank di Kecamatan Kintamani, 2023 <i>Number of Bank by Villages/Subdistrict and Type of Bank in Kintamani District, 2023</i>	109
7.2	Banyaknya Koperasi Aktif Menurut Menurut Desa/Kelurahan dan Jenis Koperasi di Kecamatan Kintamani, 2023 <i>Number of Cooperative by Villages/Subdistrict and Type of Cooperative in Kintamani District, 2023</i>	110

PENJELASAN UMUM/EXPLANATORY NOTES

Tanda-tanda, satuan-satuan, dan lain-lainnya yang digunakan dalam publikasi ini adalah sebagai berikut:

Symbols, measurement units, and acronyms which are used in this publication, are as follows:

1. TANDA-TANDA/SYMBOLS

Data tidak tersedia/ <i>Data not available</i>	: ...
Tidak ada atau nol / <i>Null or zero</i>	: -
Data dapat diabaikan/ <i>Data negligible</i>	: ~0
Tanda decimal/ <i>Decimal point</i>	: ,
Data tidak dapat ditampilkan/ <i>Not applicable</i>	: NA
Angka estimasi/ <i>Estimated figures</i>	: e
Angka diperbaiki/ <i>Revised figures</i>	: r
Angka sementara/ <i>Preliminary figures</i>	: *
Angka sangat sementara/ <i>Very preliminary figures</i>	: **
Angka sangat sangat sementara/ <i>Very very preliminary figures</i>	: ***

2. SATUAN/UNITS

barel/ <i>barrel</i>	: 158,99 liter/ <i>litres</i> = 1/6,2898 m ³
hektare (ha)/ <i>hectare (ha)</i>	: 10.000 m ²
kilometer (km)/ <i>kilometres (km)</i>	: 1.000 meter/ <i>meters (m)</i>
knot/ <i>knot</i>	: 1,8523 km/jam (<i>km/hour</i>)
kuintal/ <i>quintal</i>	: 100 kg
KWh	: 1.000 Watt hour
MWh	: 1.000 KWh
liter (untuk beras)/ <i>litre (for rice)</i>	: 0,80 kg
MMSCF	: 1/35,3 m ³
metrik ton (m.ton)/ <i>metric ton (m. ton)</i>	: 0,98421 long ton = 1.000 kg
ons/ <i>ounce</i>	: 28,31 gram/ <i>grams</i>
ton	: 1.000 kg

Satuan lain: buah, dus, butir, helai/lembar, kaleng, batang, pulsa, ton kilometer (ton-km), jam, menit, persen (%).

Other units: unit, pack, pieces, sheet, tin, pulse, ton-kilometres(ton-km), hour, minute, percent (%).

Perbedaan angka di belakang koma disebabkan oleh pembulatan angka.

The difference in decimal numbers is caused by rounding.

DAFTAR SINGKATAN/LIST OF ABBREVIATION

SI	: Stasiun Iklim/ <i>Climate Station</i>
SMPK	: Stasiun Meterologi Pertanian Khusus/ <i>Special Agricultural Meteorological Station</i>
t.t	: Tempat tidur/ <i>Bed</i>
BCG	: Bacillus Calmette Guerin
DPT	: Difteri, Pertusis, Tetanus/ <i>Diphtheria, Tetanus, and Pertussis</i>
TT	: Tetanus Toxoid
IOT	: Industri Obat Tradisional/ <i>Traditional Medicine Industry</i>
IKOT	: Industri Kecil Obat Tradisional/ <i>Traditional Medicine Small Industry</i>
Alkes	: Alat kesehatan/ <i>Health Kits</i>
PKRT	: Perbekalan Kesehatan Rumah tangga/ <i>Household Health Logistics</i>
Kompl	: Komplemen/ <i>Complement</i>
IRTP	: Industri Pangan Produksi Rumah Tangga/ <i>Foods Home Industry</i>
PBF	: Pedagang Besar Farmasi/ <i>Pharmacy Whole-seller</i>
GFK	: Gudang Farmasi Kab/Kota/Regency/ <i>Municipality Pharmacy Warehouse</i>
RB	: Rumah Bersalin/ <i>Delivery House</i>
Pustu	: Puskesmas pembantu/ <i>Auxiliary Public Health Center</i>
BP	: Balai Pengobatan/ <i>Polyclinic</i>
TPS	: Tempat Pembuangan Sampah Sementara / <i>landfill</i>
Jamkesmas	: Jaminan kesehatan masyarakat miskin/ <i>Poor public health insurance</i>
PJKMU	: Program Jaminan Kesehatan Masyarakat Umum/ <i>General Public Health Insurance Program</i>
SIUP	: Surat Ijin Usaha Perdagangan/ <i>Trading Permission Letter</i>
TDP	: Tanda Daftar Perusahaan/ <i>Company Registration Identity</i>
API	: Angka Pengenal Importir/ <i>Importer's Identity Number</i>

GEOGRAFI DAN IKLIM GEOGRAPHY AND CLIMATE

558,5 mm

Curah Hujan Tertinggi di Bulan Februari
Highest Precipitation in February



Desa Belantih

Desa dengan Jarak Terjauh ke Ibukota
Kabupaten

The Village with the Farthest Distance to Regency



44 KM



Ibukota Bangli

Desa Sukawana 33,61 Km²

Desa Terluas di Kecamatan Kintamani
The Largest Village in Kintamani District



PENJELASAN TEKNIS

1. Data terkait rupa bumi merupakan data sekunder yang bersumber dari Jawatan Topografi. Sementara data cuaca dan iklim bersumber dari Balai Besar Meteorologi Klimatologi dan Geofisika.
2. Topografi adalah keadaan muka bumi pada suatu kawasan atau daerah. Puncak adalah bagian paling atas gunung/pegunungan. Lereng adalah bagian dari gunung/pegunungan/bukit yang letaknya di antara puncak sampai lembah. Lembah adalah daerah rendah di antara dua gunung/pegunungan atau daerah yang mempunyai kedudukan lebih rendah dibandingkan daerah sekitarnya. Lembah di daerah pegunungan lipatan sering disebut slinkin. Lembah di daerah pegunungan patahan disebut graben atau slenk.
3. Dataran adalah bagian atau sisi bidang tanah yang tampak datar rata dan membentang.
4. Dalam berbagai literatur iklim didefinisikan sebagai keragaman keadaan fisik atmosfer dan perubahan iklim didefinisikan sebagai perubahan pada iklim yang dipengaruhi langsung atau tidak langsung oleh aktivitas manusia yang merubah

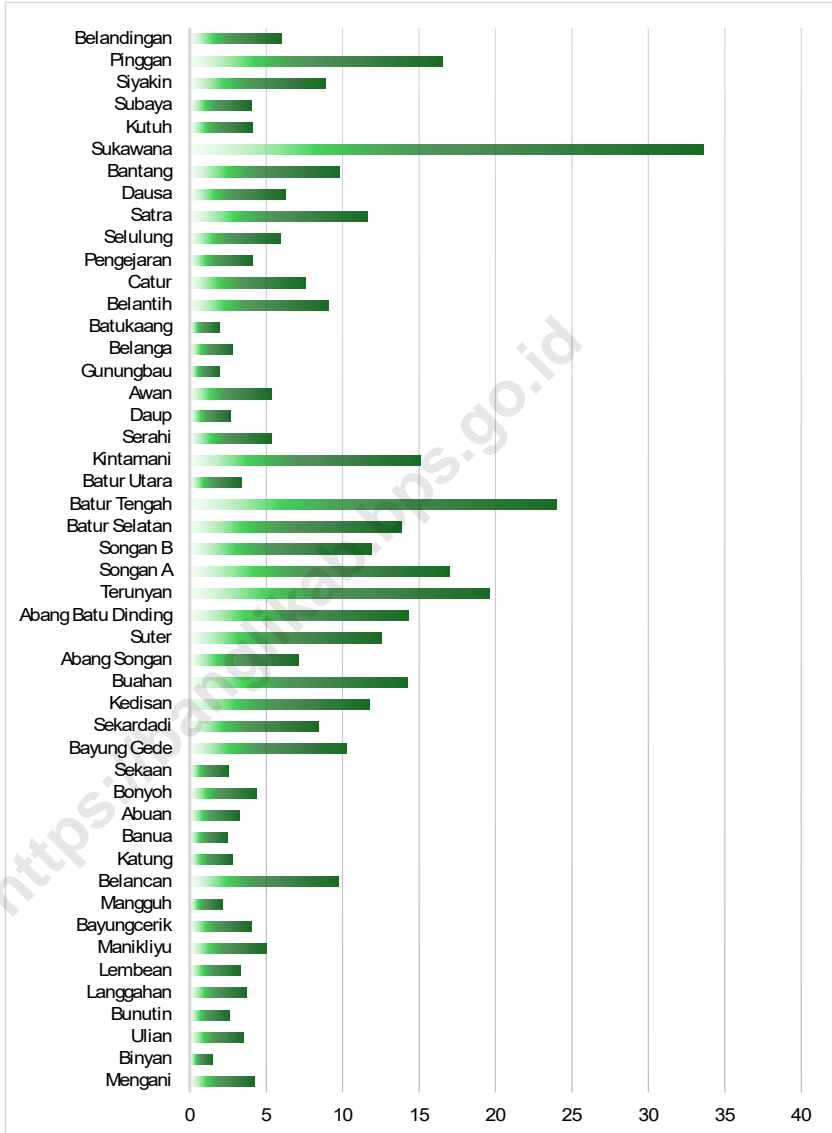
TECHNICAL NOTES

1. *Topography statistics are secondary data obtained from the topography Office. Meanwhile data about climate obtained from Meteorological Climatological and Geophysical Office.*
2. *Topography is the state of the earth in a certain area or region. Peak is the highest part of mount/ mountain. Slope is part of the two mountain or area that has altitude below its surroundings. Valley is a low area between two mounts/ mountains or area that have a position lower than the surrounding areas. Valley in mountainous area is often called syncline. Valley in a mountainous area is called graben fault or slenk. While the valley in the mountainous area is called the valley between the mountains, graben atau slenk.*
3. *Flat is a part or side of parcels of land that looked plane flat and stretches.*
4. *In the literatures climate variability defined as the physical state of the atmosphere and climate change is defined as the change in climate that is influenced directly or indirectly by human activities are changing atmospheric composition which would enlarge*

komposisi atmosfer yang akan memperbesar keragaman iklim teramati pada periode yang cukup panjang. Secara statistik, perubahan iklim adalah perubahan unsur-unsurnya yang mempunyai kecenderungan naik atau turun secara nyata yang menyertai keragaman harian, musiman, maupun siklus.

the observed climate variability at a sufficiently long period. Statistically climate change is the change in the elements that have a tendency to rise or fall significantly that accompany the and seasonal cycles.

<https://banglikab.bps.go.id>

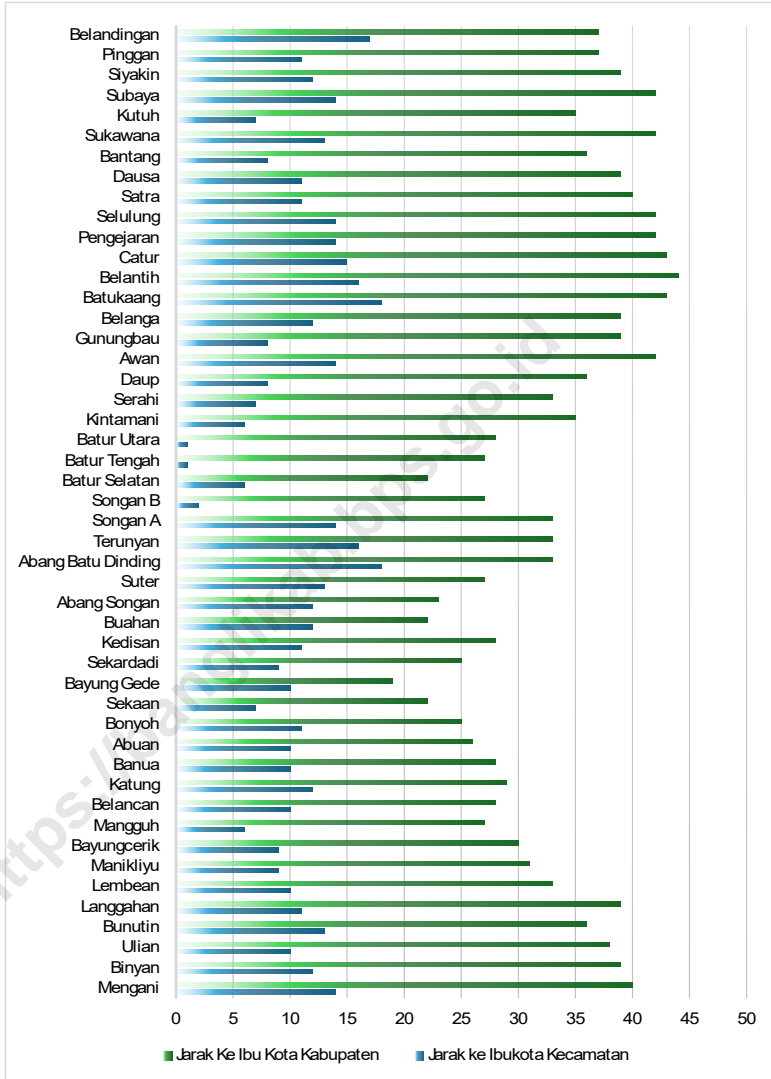


Sumber/Source : UPTD Kecamatan Kintamani / UPTD of Kintamani District

Gambar
Figures

1.1

Luas Daerah menurut Desa/Kelurahan (%), 2023
Total Area by Village/Subdistrict (%), 2023



Sumber/Source: Kantor Desa/Village Office

Gambar 1.2
Figures

Jarak ke Ibukota Kecamatan Menurut Desa/Kelurahan di Kecamatan Kintamani (km), 2023
Distance to the District Capital by Village/Subdistrict in Kintamani District (km), 2023

1.1 KONDISI GEOGRAFI GEOGRAPHY CONDITION

Tabel 1.1.1 Luas Daerah Menurut Desa/Kelurahan di Kecamatan Kintamani, 2023
Table *Total Area by Villages/Subdistrict in Kintamani District, 2023*

Desa/Kelurahan Village/Subdistrict	Luas Total Area (km ² /sq.km)	Persentase terhadap Luas Kecamatan Percentage to Subdistrict Area
(1)	(2)	(3)
Mengani	4,27	1,11
Binyan	1,48	0,38
Ulian	3,53	0,91
Bunutin	2,58	0,67
Langgahan	3,71	0,96
Lembean	3,3	0,85
Manikliyu	5,03	1,30
Bayung Cerik	4,01	1,04
Mangguh	2,13	0,55
Belancan	9,73	2,52
Katung	2,8	0,73
Banua	2,45	0,63
Abuan	3,26	0,84
Bonyoh	4,33	1,12
Sekaan	2,53	0,66
Bayung Gede	10,24	2,65
Sekardadi	8,4	2,18
Kedisan	11,75	3,04
Buahan	14,23	3,69
Abang Songan	7,08	1,83
Suter	12,56	3,25
Abang Batu Dinding	14,33	3,71
Terunyan	19,63	5,08
Songan A	17,01	4,40

Lanjutan Tabel/*Continued Table 1.1*

Desa/Kelurahan <i>Village/Subdistrict</i>	Luas <i>Total Area</i> (km ² /sq.km)	Persentase terhadap Luas <i>Kecamatan</i> <i>Percentage to Subdistrict Area</i>
(1)	(2)	(3)
Songan B	11,88	3,08
Batur Selatan	13,86	3,59
Batur Tengah	24	6,22
Batur Utara	3,36	0,87
Kintamani	15,13	3,92
Serahi	5,38	1,39
Daup	2,69	0,70
Awan	5,34	1,38
Gunungbau	1,95	0,50
Belanga	2,82	0,73
Batukaang	1,92	0,50
Belantih	9,06	2,35
Catur	7,56	1,96
Pengejaran	4,11	1,06
Selulung	5,91	1,53
Satra	11,63	3,01
Dausa	6,28	1,63
Bantang	9,8	2,54
Sukawana	33,61	8,70
Kutuh	4,11	1,06
Subaya	4,04	1,05
Siyakin	8,84	2,29
Pinggán	16,51	4,28
Belandingan	6	1,55
Kecamatan Kintamani	386,16	100

Sumber/*Source*: UPTD Kecamatan Kintamani / *UPTD of Kintamani District*

Tabel
Table 1.1.2

Jarak ke Ibukota Kecamatan dan Ibukota Kabupaten/Kota Menurut Desa/Kelurahan di Kecamatan Kintamani (km), 2023
Distance to the District Capital and Regency/Municipal Capital by Villages/Subdistrict in Kintamani District (km), 2023

Desa/Kelurahan Village/Subdistrict	Jarak ke Ibukota Kecamatan Distance to Subdistrict Capital	Jarak ke Ibukota Kabupaten/ Kota Distance to Regency/Municipal Capital
(1)	(2)	(3)
Mengani	14	40
Binyan	12	39
Ulian	10	38
Bunutin	13	36
Langgahan	11	39
Lembean	10	33
Manikliyu	7	33
Bayung Cerik	9	31
Mangguh	9	30
Belancan	6	27
Katung	10	28
Banua	12	29
Abuan	10	28
Bonyoh	10	26
Sekaan	11	25
Bayung Gede	7	22
Sekardadi	10	19
Kedisan	9	25
Buahan	11	28
Abang Songan	13	27
Suter	12	22
Abang Batu Dinding	12	23

Lanjutan Tabel/*Continued Table 1.2*

Desa/Kelurahan Village/Subdistrict	Jarak ke Ibukota Kecamatan Distance to Subdistrict Capital	Jarak ke Ibukota Kabupaten/ Kota Distance to Regency/Municipal Capital
(1)	(2)	(3)
Terunyan	18	33
Songan A	14	33
Songan B	16	33
Batur Selatan	2	27
Batur Tengah	6	22
Batur Utara	1	27
Kintamani	1	28
Serahi	6	35
Daup	11	39
Awan	8	36
Gunungbau	8	39
Belanga	12	39
Batukaang	18	43
Belantih	14	42
Catur	16	44
Pengejaran	15	43
Selulung	14	42
Satra	14	42
Dausa	11	40
Bantang	8	36
Sukawana	7	35
Kutuh	13	42
Subaya	14	42
Siyakin	12	39
Pinggian	11	37
Belandingan	17	37

Sumber/*Source* : Kantor Desa / *Village Office*

1.2 KONDISI IKLIM CLIMATE CONDITION

Tabel 1.2.1 **Pengamatan Unsur Iklim Menurut Bulan di Stasiun Kintamani, 2023**
Table *Observation of Climate Elements by Month at Kintamani Station, 2023*

Bulan Month	Jumlah Curah Hujan Number of Precipitation (mm)	Jumlah Hari Hujan (hari) Number of Rainy Day (day)
(1)	(2)	(3)
Januari/January	345,5	21
Februari/February	558,5	27
Maret/March	283	21
April/April	304,5	21
Mei/May	98	7
Juni/June	6,5	3
Juli/July	156	11
Agustus/August	3	1
September/September	3,5	5
Oktober/October	68,5	8
November/November	309	14
Desember/December	249,5	19

Sumber/Source: Badan Penyuluhan Pertanian Kecamatan Kintamani/Agricultural Extension Office of Kintamani District

02

PEMERINTAHAN
GOVERNMENT



16 Banjar

Desa Songan B adalah desa
dengan jumlah banjar
terbanyak

*Songan B Village is the village with
the highest number of banjars*

30 Orang
Person

Jumlah PNS Pemerintah
Daerah Kecamatan
Kintamani 2023
*Number of Civil Servants in
Kintamani District
Government 2023*



PENJELASAN TEKNIS

1. Sistem politik di Indonesia didasarkan pada kekuasaan legislatif, eksekutif, dan yudikatif (Trias Politika).
2. Kekuasaan legislatif dipegang oleh Majelis Permusyawaratan Rakyat (MPR) sebagai lembaga tertinggi negara. Keanggotaan MPR berubah setelah Amandemen UUD 1945 pada periode 1999-2004. Seluruh anggota MPR adalah anggota DPR (Dewan Perwakilan Rakyat) ditambah anggota DPD (Dewan Perwakilan Daerah). Anggota DPR dan DPD dipilih melalui pemilihan umum (pemilu) dan dilantik dalam masa jabatan lima tahun.
3. Desa adalah desa dan desa adat atau yang disebut dengan nama lain, selanjutnya disebut Desa adalah kesatuan masyarakat hukum yang memiliki batas wilayah yang berwenang untuk mengatur dan mengurus urusan pemerintahan, kepentingan masyarakat setempat berdasarkan prakarsa masyarakat, hak asal usul, dan/ atau hak tradisional yang diakui dan dihormati dalam sistem Pemerintahan Negara Kesatuan Republik Indonesia (Undang Undang Nomor 6 Tahun 2014 tentang Desa).
4. Kelurahan adalah suatu wilayah yang dipimpin oleh seorang Lurah sebagai perangkat

TECHNICAL NOTES

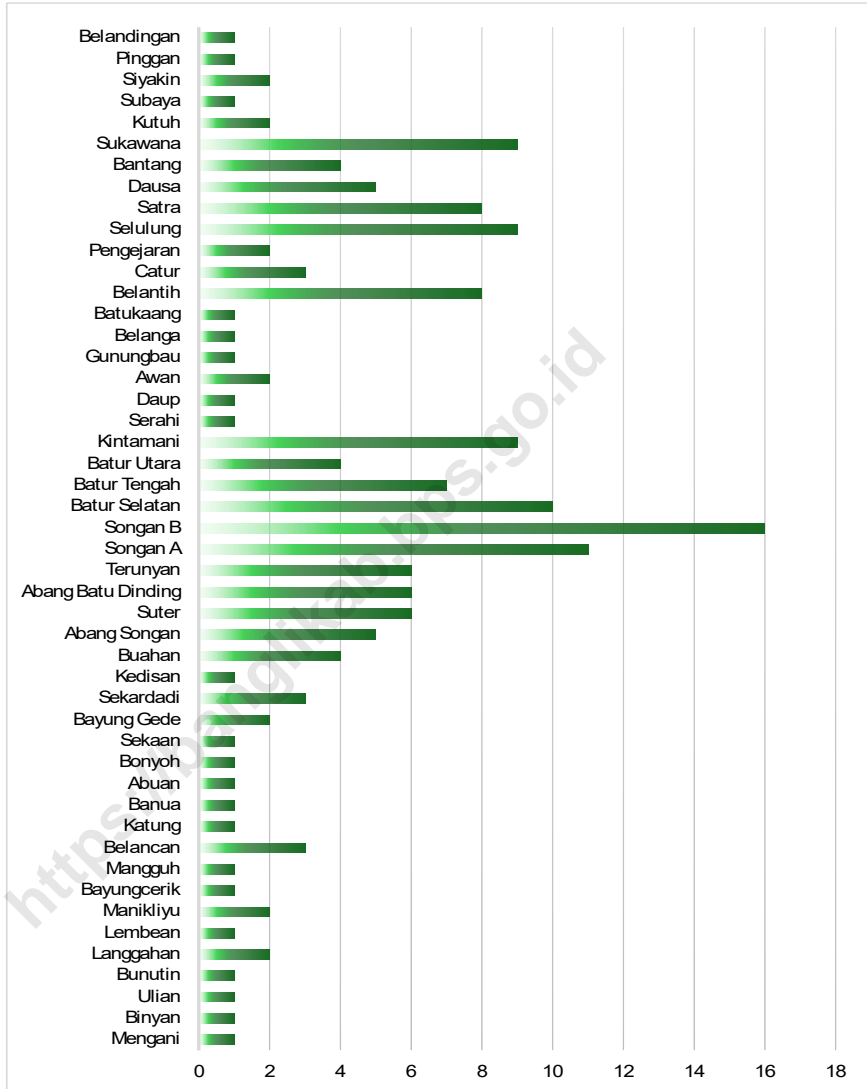
1. *The political system in Indonesia is based on Trias Politica principle or separation of legislative, executive, and judicative power.*
2. *Legislative power is held by the People's Consultative Assembly (MPR) as the highest institution. The MPR membership changed after the amandement of The 1945 Constitution of The Republic of Indonesia (UUD 1945) during the period 1999-2004. MPR members are all The Indonesian House of Representative (DPR) members plus Regional Representatives Council (DPD). DPR and DPD members are elected through a general election and appointed for a five-years membership.*
3. *Village is village and custom village or that is called by other terms, hereinafter referred to as the village is the unity of the legal community who have territorial boundaries that are authorized to regulate and manage government affairs, the interest of local communities based on community initiatives, the origin and local customs that are acknowledged and respected within the unitary System of Government Republic of Indonesia (Law No. 6 Year 2014 about Village).*
4. *Kelurahan is an area that is led by a Lurah as an apparatus of regency and or city under the district (Law*

daerah kabupaten dan atau daerah kota di bawah kecamatan (Undang- Undang No. 32 Tahun 2004 tentang Pemerintahan Daerah).

5. Pegawai negeri sipil (PNS) adalah setiap warga negara Republik Indonesia yang telah memenuhi syarat yang ditentukan, diangkat oleh pejabat yang berwenang dan disertai tugas dalam jabatan negeri, atau disertai tugas negara lainnya, dan digaji berdasarkan peraturan perundang-undangan yang berlaku. PNS terdiri dari PNS pusat dan PNS daerah.

No. 32 Year 2004 about Local Governmental)..

5. *Civil servants (PNS) is every citizen of the Republic of Indonesia which have been determined eligible, be appointed by the competent authority and assigned the task in a country office, or charge of any other country, and are paid based on legislation and regulations. PNS consists of the central and regional civil servants.*

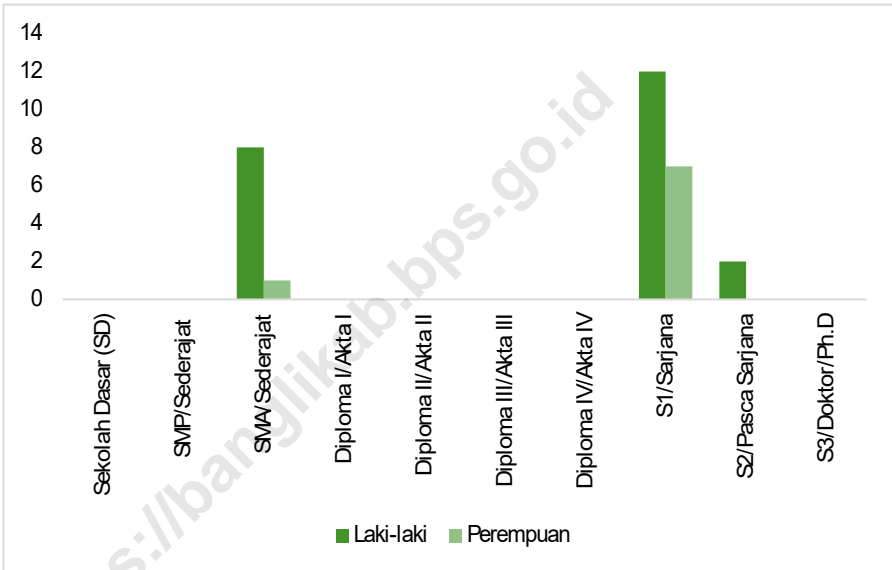


Sumber/Source : Kantor Desa / Village Office

Gambar
Figures 2.1

Jumlah Banjar Menurut Desa/Kelurahan di Kecamatan Kintamani, 2023

Number of Banjar by Villages¹/Subdistrict in Kintamani District, 2023



Sumber/Source: Kantor Kecamatan Kintamani/Kintamani District Office

Gambar 2.2
Figures

Jumlah Pegawai Negeri Sipil Pemerintah Daerah Kecamatan Kintamani Menurut Tingkat Pendidikan dan Jenis Kelamin, 2023
Number of Civil Servants of Kintamani District Government by Educational Level and Sex, 2023

2.1 WILAYAH ADMINISTRATIF ADMINISTRATIVE AREA

Tabel 2.1.1 **Jumlah Banjar Menurut Desa/Kelurahan di Kecamatan Kintamani, 2023**
Table 2.1.1 **Number of Banjar by Villages¹/Subdistrict in Kintamani District, 2023**

Desa/Kelurahan Village/Subdistrict	Banjar
(1)	(2)
Mengani	1
Binyan	1
Ulian	1
Bunutin	1
Langgahan	2
Lembean	1
Manikliyu	2
Bayung Cerik	1
Mangguh	1
Belancan	3
Katung	1
Banua	1
Abuan	1
Bonyoh	1
Sekaan	1
Bayung Gede	2
Sekardadi	3
Kedisan	1
Buahan	4
Abang Songan	5
Suter	6
Abang Batu Dinding	6
Terunyan	6
Songan A	11

Lanjutan Tabel/*Continued Table 2.1.1*

Desa/Kelurahan <i>Village/Subdistrict</i>	Banjar
(1)	(2)
Songan B	16
Batur Selatan	10
Batur Tengah	7
Batur Utara	4
Kintamani	9
Serahi	1
Daup	1
Awan	2
Gunungbau	1
Belanga	1
Batukaang	1
Belantih	8
Catur	3
Pengejaran	2
Selulung	9
Satra	8
Dausa	5
Bantang	4
Sukawana	9
Kutuh	2
Subaya	1
Siyakin	2
Pinggán	1
Belandingan	1
Kecamatan Kintamani	171

Sumber/*Source*: Kantor Desa / *Village Office*

2.2 SUMBER DAYA MANUSIA HUMAN RESOURCES

Tabel 2.2.1 Jumlah Pegawai Negeri Sipil Menurut Pemerintah Daerah dan Jenis Kelamin di Kecamatan Kintamani, 2023
Table *Number of Civil Servants by Local Government and Sex in Kintamani District, 2023*

Pemerintah Daerah <i>Local Government</i>	Laki-Laki <i>Male</i>	Perempuan <i>Female</i>	Jumlah <i>Total</i>
(1)	(2)	(3)	(4)
Pemerintah Daerah Kecamatan Kintamani <i>Kintamani District Government</i>	22	8	30
Pemerintah Daerah Desa Mengani <i>Mengani Village Government</i>	—	—	—
Pemerintah Daerah Desa Binyan <i>Binyan Village Government</i>	—	—	—
Pemerintah Daerah Desa Ulian <i>Ulian Village Government</i>	—	—	—
...			
Pemerintah Daerah Desa Belandingan <i>Belandingan Village Government</i>	—	—	—

Catatan/Note: Data tidak tersedia untuk level desa/*Data is not available at the village level*
Tidak disediakan baris untuk seluruh desa/*The row is not provided for the entire village*

Sumber/Source: Kantor Kecamatan Kintamani/*Kintamani District Office*

Tabel
Table 2.2.2

**Jumlah Pegawai Negeri Sipil Pemerintah Daerah
Kecamatan Kintamani Menurut Tingkat Pendidikan dan
Jenis Kelamin, 2023**
*Number of Civil Servants of Kintamani District Government
by Educational Level and Sex, 2023*

Tingkat Pendidikan <i>Educational Level</i>	Laki-Laki <i>Male</i>	Perempuan <i>Female</i>	Jumlah <i>Total</i>
(1)	(2)	(3)	(4)
Sekolah Dasar (SD) <i>Primary School</i>	–	–	–
SMP/Sederajat <i>Junior High School</i>	–	–	–
SMA/Sederajat <i>Senior High School</i>	8	1	9
Diploma I/Akta I <i>Diploma I/Akta I</i>	–	–	–
Diploma II/Akta II <i>Diploma II/Akta II</i>	–	–	–
Diploma III/Akta III <i>Diploma III/Akta III</i>	–	–	–
Diploma IV/Akta IV <i>Diploma IV/Akta IV</i>	–	–	–
S1/Sarjana <i>Under Graduate/Bachelor</i>	12	7	19
S2/Pasca Sarjana <i>Graduate</i>	2	–	–
S3/Doktor/Ph.D <i>Post Graduate</i>	–	–	–
Jumlah/Total	22	8	30

Sumber/Source: Kantor Kecamatan Kintamani/Kintamani District Office

03

PENDUDUK
POPULATION

2023

110.945
Jiwa/Person

Jumlah Penduduk
Kecamatan Kintamani
Population of Kintamani District

104,28

Rasio Jenis Kelamin
Penduduk
Population Sex Ratio



PENJELASAN TEKNIS

1. Penduduk Indonesia adalah semua orang yang berdomisili di wilayah teritorial Indonesia, mencakup Warga Negara Indonesia (WNI) dan Warga Negara Asing (WNA) yang telah menetap selama satu tahun atau lebih atau berencana menetap di wilayah Indonesia selama minimal satu tahun. Pada sensus sebelumnya referensi waktu dalam konsep kependudukan adalah enam bulan. Perubahan ini didasari oleh UU No. 24 Tahun 2013 tentang Perubahan atas UU No. 23 Tahun 2006 tentang Administrasi Kependudukan pada Pasal 15.
2. Laju pertumbuhan penduduk per tahun adalah angka yang menunjukkan rata-rata tingkat pertambahan penduduk per tahun dalam jangka waktu tertentu. Angka ini dinyatakan sebagai persentase dari penduduk dasar. Metode penghitungan laju pertumbuhan penduduk yang digunakan oleh BPS adalah metode geometrik.
3. Kepadatan penduduk adalah ukuran persebaran penduduk yang menunjukkan jumlah penduduk untuk setiap kilometer persegi luas wilayah.
4. Distribusi penduduk adalah pola persebaran penduduk di suatu wilayah, baik berdasarkan batas-batas geografis maupun

TECHNICAL NOTES

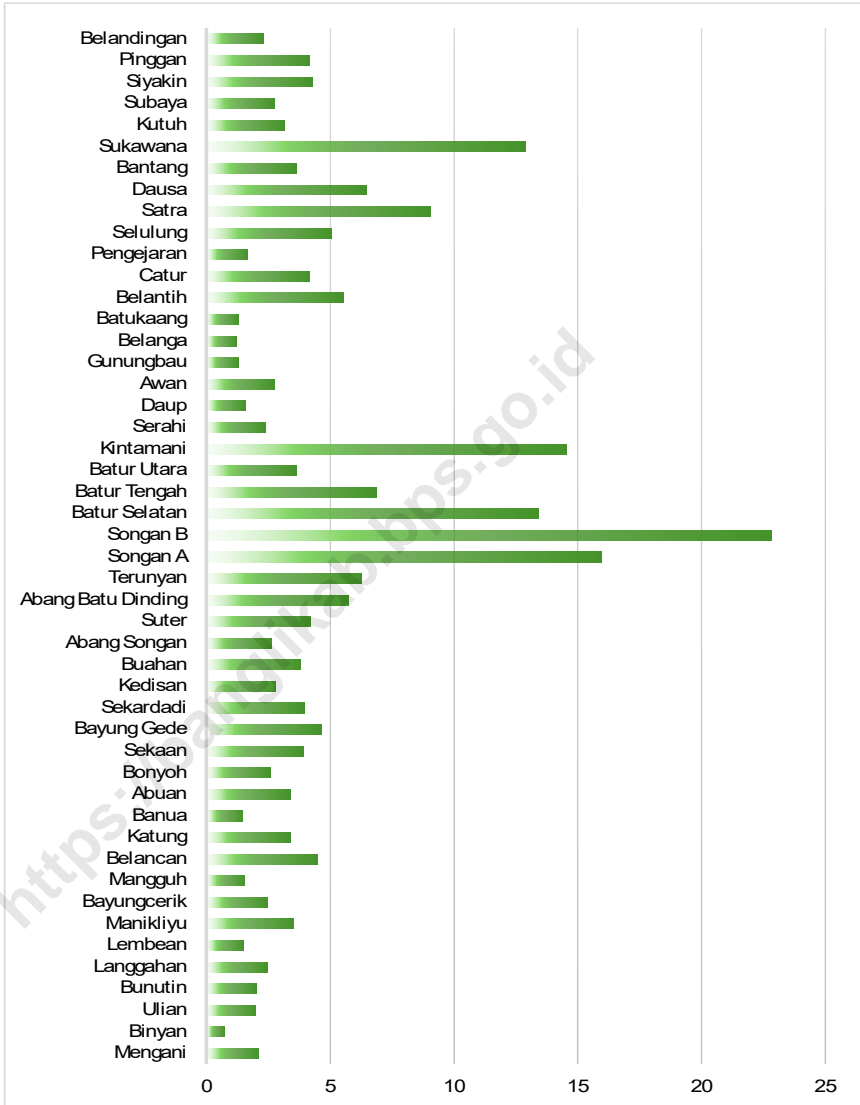
1. *The population of Indonesia are all people who live in Indonesia's territory, including Indonesian citizens and foreign citizens who have lived for one year or more or plan to stay in Indonesia territory for at least one year. In the previous census the time reference in the population concept was six months. This change is based on Law no.24 of 2013 concerning Amendments to Law no. 23 of 2006 concerning Population Administration in Article 15.*
2. *Annual population growth rate is a number that shows the average rate of population growth per year in a certain period. This rate is a percentage of the basic population. The method used by Statistics Indonesia is the geometric method.*
3. *Population density is a measure of the distribution of the population which shows the total population for each square kilometer of area.*
4. *Population distribution is the pattern of population distribution in an area, either by geographic boundaries or by government*

berdasarkan batas-batas administrasi pemerintahan.

5. Rasio jenis kelamin adalah perbandingan antara penduduk laki-laki dan penduduk perempuan pada suatu wilayah dan waktu tertentu. Biasanya dinyatakan dengan banyaknya penduduk laki-laki untuk 100 penduduk perempuan.
6. Komposisi penduduk adalah pola persebaran penduduk menurut karakteristiknya, contoh: penduduk menurut kelompok umur, penduduk menurut jenis kelamin.

administrative boundaries.

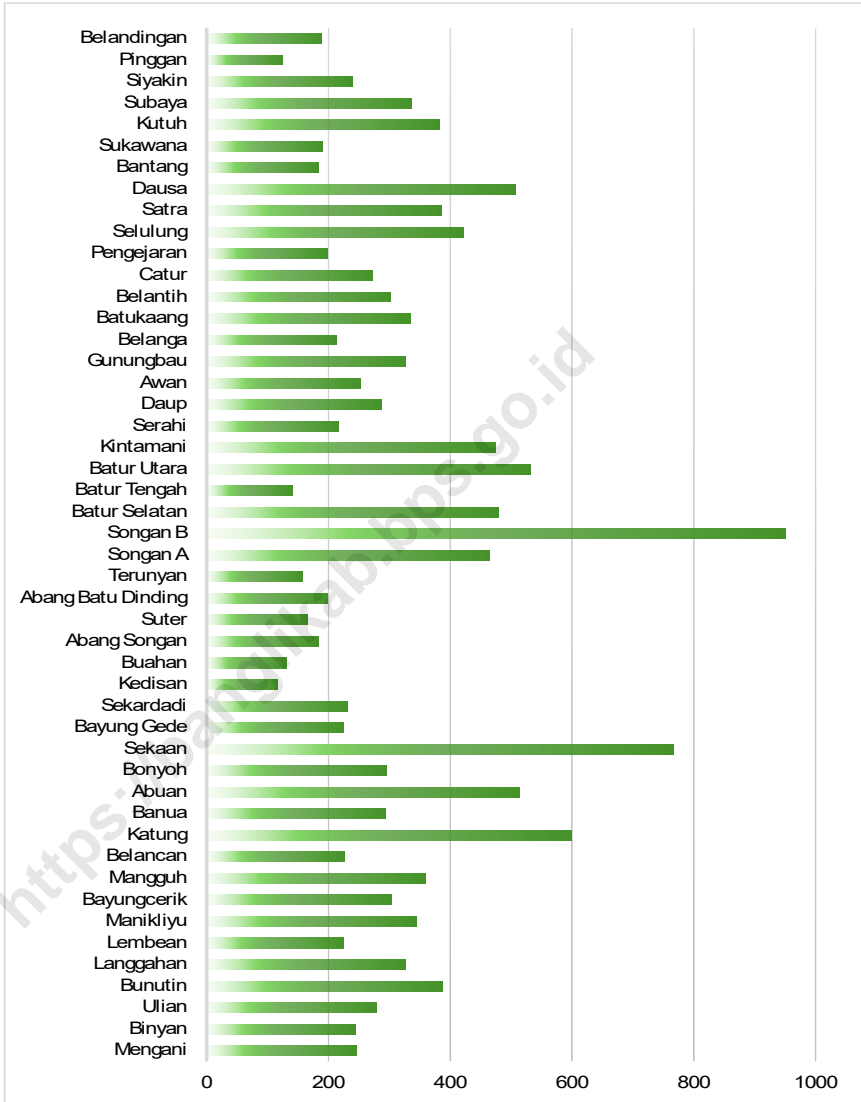
5. *Sex ratio is the ratio of males population to females population in a given area and time, usually expressed as the number of males for every 100 females.*
6. *Population composition is the pattern of population distribution by its characteristics, example: population by age group, population by sex, population by age group, population by sex.*



Sumber/Source: Kementerian Dalam Negeri/Ministry of Home Affairs

Gambar 3.1
Figures

Distribusi Persentase Penduduk Menurut Desa/Kelurahan di Kecamatan Kintamani, 2023
Percentage Distribution of Population by Villages Subdistrict in Kintamani District, 2023



Sumber/Source: Kementerian Dalam Negeri/Ministry of Home Affairs

Gambar 3.2
Figures

Kepadatan Penduduk Menurut Desa/Kelurahan di Kecamatan Kintamani, 2023
Population Density by Villages/Subdistrict in Kintamani District, 2023

Tabel 3.1
Table

Penduduk, Distribusi Persentase Penduduk, Kepadatan Penduduk, Rasio Jenis Kelamin Penduduk Menurut Desa/ Kelurahan di Kecamatan Kintamani, 2023
Population, Percentage Distribution of Population, Population Density, and Population Sex Ratio by Villages/ Subdistrict in Kintamani District, 2023

Desa/Kelurahan Village/Subdistrict	Penduduk/Population		
	Laki-Laki/Male	Perempuan/Female	Jumlah/Total
(1)	(2)	(3)	(4)
Mengani	551	498	1.049
Binyan	191	170	361
Ulian	518	468	986
Bunutin	506	494	1.000
Langgahan	610	603	1.213
Lembean	382	361	743
Manikliyu	872	864	1.736
Bayung Cerik	626	593	1.219
Mangguh	386	379	765
Belancan	1.107	1.103	2.210
Katung	857	820	1.677
Banua	365	355	720
Abuan	866	810	1.676
Bonyoh	647	635	1.282
Sekaan	987	954	1.941
Bayung Gede	1.191	1.104	2.295
Sekardadi	970	981	1.951
Kedisan	660	720	1.380
Buahan	961	922	1.883
Abang Songan	664	636	1.300
Suter	1.076	1.010	2.086
Abang Batu Dinding	1.423	1.417	2.840
Terunyan	1.607	1.495	3.102
Songan A	3.972	3.923	7.895

Lanjutan Tabel/*Continued Table 3.1*

Desa/Kelurahan <i>Village/Subdistrict</i>	Penduduk/ <i>Population</i>		
	Laki-Laki/ <i>Male</i>	Perempuan/ <i>Female</i>	Jumlah/ <i>Total</i>
(1)	(2)	(3)	(4)
Songan B	5.698	5.593	11.291
Batur Selatan	3.397	3.238	6.635
Batur Tengah	1.736	1.655	3.391
Batur Utara	913	876	1.789
Kintamani	3.702	3.481	7.183
Serahi	618	552	1.170
Daup	382	389	771
Awan	666	686	1.352
Gunungbau	339	298	637
Belanga	311	291	602
Batukaang	318	324	642
Belantih	1.370	1.368	2.738
Catur	1.058	1.002	2.060
Pengejaran	420	395	815
Selulung	1.273	1.220	2.493
Satra	2.278	2.196	4.474
Dausa	1.661	1.525	3.186
Bantang	941	856	1.797
Sukawana	3.292	3.085	6.377
Kutuh	806	762	1.568
Subaya	718	644	1.362
Siyakin	1.089	1.024	2.113
Pinggán	1.070	985	2.055
Belandingan	583	551	1.134
Kecamatan Kintamani	56.634	54.311	110.945

Catatan/*Note*: Data Konsolidasi Bersih Semester II Tahun 2023/*Consolidated Net Data for the Second Semester of 2023*
 Sumber/*Source*: Kementerian Dalam Negeri/*Ministry of Home Affairs*

Lanjutan Tabel/*Continued Table 3.1*

Desa/Kelurahan <i>Village/Subdistrict</i>	Persentase Penduduk <i>Percentage of Total Population</i>	Kepadatan Penduduk (per km ²) <i>Population Density per sq.km</i>	Rasio Jenis Kelamin Penduduk <i>Population Sex Ratio</i>
(1)	(5)	(6)	(7)
Mengani	2,12	246	110,64
Binyan	0,73	244	112,35
Ulian	1,99	279	110,68
Bunutin	2,02	388	102,43
Langgahan	2,45	327	101,16
Lembean	1,50	225	105,82
Manikliyu	3,51	345	100,93
Bayung Cerik	2,47	304	105,56
Mangguh	1,55	359	101,85
Belancan	4,47	227	100,36
Katung	3,39	599	104,51
Banua	1,46	294	102,82
Abuan	3,39	514	106,91
Bonyoh	2,59	296	101,89
Sekaan	3,93	767	103,46
Bayung Gede	4,64	224	107,88
Sekardadi	3,95	232	98,88
Kedisan	2,79	117	91,67
Buahan	3,81	132	104,23
Abang Songan	2,63	184	104,40
Suter	4,22	166	106,53
Abang Batu Dinding	5,75	198	100,42
Terunyan	6,28	158	107,49
Songan A	15,97	464	101,25

Lanjutan Tabel/Continued Table 3.1

Desa/Kelurahan Village/Subdistrict	Persentase Penduduk Percentage of Total Population	Kepadatan Penduduk (per km ²) Population Density per sq.km	Rasio Jenis Kelamin Penduduk Population Sex Ratio
(1)	(5)	(6)	(7)
Songan B	22,84	950	101,88
Batur Selatan	13,42	479	104,91
Batur Tengah	6,86	141	104,89
Batur Utara	3,62	532	104,22
Kintamani	14,53	475	106,35
Serahi	2,37	217	111,96
Daup	1,56	287	98,20
Awan	2,74	253	97,08
Gunungbau	1,29	327	113,76
Belanga	1,22	213	106,87
Batukaang	1,30	334	98,15
Belantih	5,54	302	100,15
Catur	4,17	272	105,59
Pengejaran	1,65	198	106,33
Selulung	5,04	422	104,34
Satra	9,05	385	103,73
Dausa	6,45	507	108,92
Bantang	3,64	183	109,93
Sukawana	12,90	190	106,71
Kutuh	3,17	382	105,77
Subaya	2,76	337	111,49
Siyakin	4,28	239	106,35
Pinggan	4,16	124	108,63
Belandingan	2,29	189	105,81
Kecamatan Kintamani		287	104,28

Catatan/Note: Data Konsolidasi Bersih Semester II Tahun 2023/Consolidated Net Data for the Second Semester of 2023

Sumber/Source: Kementerian Dalam Negeri/Ministry of Home Affairs

SOSIAL DAN KESEJAHTERAAN RAKYAT
SOCIAL WELFARE

Jumlah Sekolah
Number of School

47

SD/Primary School

12

SMP/Junior High School

1

SMA/Senior High School

3

SMK/Vocational High School

PENJELASAN TEKNIS

1. Jenjang pendidikan formal terdiri atas pendidikan dasar, pendidikan menengah, dan pendidikan tinggi. Jenis pendidikan yang diajarkan mencakup pendidikan umum, kejujuran, akademik, profesi, vokasi, keagamaan, dan khusus.
2. Pendidikan dasar berbentuk sekolah dasar (SD) dan Madrasah Ibtidaiyah (MI) atau bentuk lain yang sederajat serta sekolah menengah pertama (SMP) dan Madrasah Tsanawiyah (MTs), atau bentuk lain yang sederajat.
3. Pendidikan menengah berbentuk sekolah menengah atas (SMA), Madrasah Aliyah (MA), Sekolah Menengah Kejuruan (SMK), Madrasah Aliyah Kejuruan (MAK), atau bentuk lain yang sederajat.
4. Pendidikan tinggi merupakan jenjang pendidikan setelah pendidikan menengah yang mencakup program pendidikan diploma, sarjana, magister, spesialis, dan doktor yang diselenggarakan oleh perguruan tinggi. Perguruan tinggi dapat berbentuk akademi, politeknik, sekolah tinggi, institute, atau universitas.
5. Rumah sakit adalah tempat pemeriksaan dan perawatan kesehatan, biasanya berada dibawah pengawasan dokter/tenaga medis, yang melayani penderita yang sakit untuk

TECHNICAL NOTES

1. *The formal education level consists of primary education secondary education, and high education. The kind of education that taught consists of general education, vocational, academic, professional, religious, and spesific education.*
2. *The primary education consists of elementary school and Islamic elementary school or other equivalent forms and junior high school and MTS, or other equivalent forms.*
3. *The secondary education consists of the senior high school, MA, vocational school, and vocational Madrasah Aliyah, equivalent forms. or other.*
4. *The high education consists of the education level after the secondary education that consists of diplomas, bachelor, master, specialist and doctoral degrees that are held by the college. The college can be academy, polytechnic, high school, institute, or university.*
5. *Hospital is a place for health check, usually controlled/supervised by doctors/medical personnel to serve the ill patients to get outpatient or inpatient treatment services.*
6. *Maternity hospital is a specialized hospital for childbirth, has specialist inspection service to pregnancy, childbirth, hospitalization and outpatient for mothers and children that is under the supervision of an obstetrician.*

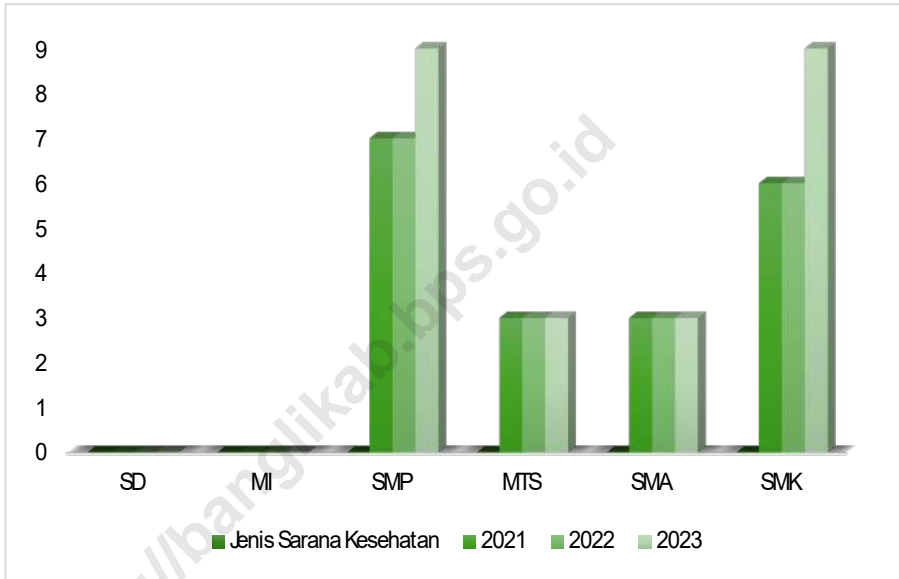
- berobat rawat jalan atau rawat inap. 6. 7. 8. 9.
6. Rumah sakit bersalin adalah rumah sakit khusus persalinan, dilengkapi pelayanan spesialis pemeriksaan kehamilan, persalinan rawat inap dan rawat jalan ibu dan anak yang berada dibawah pengawasan dokter spesialis kandungan.
 7. Rumah bersalin adalah sarana pelayanan kesehatan dengan izin sebagai rumah bersalin, dilengkapi pelayanan pemeriksaan kehamilan, persalinan serta pemeriksaan ibu dan anak yang berada dibawah pengawasan bidan senior.
 8. Poliklinik adalah sarana kesehatan yang dipakai untuk sarana berobat jalan, biasanya berada dibawah pengawasan dokter/ tenaga medis.
 9. Puskesmas adalah unit pelaksana. Wilayah kerja puskesmas maksimal adalah satu kecamatan dan untuk dapat menjangkau wilayah kerjanya, puskesmas mempunyai jaringan pelayanan yang meliputi unit puskesmas pembantu, unit puskesmas keliling dan unit bidan desa/ komunitas (peraturan menteri kesehatan RI No. 75 Tahun 2014 tentang pusat kesehatan masyarakat).
7. *Maternity house is health care facility with a license as a maternity house, equipped with prenatal care, childbirth and examination of a senior midwife.*
 8. *Polyclinic is a health facility in which to get outpatient services, usually under the control of doctor/ medical personnel.*
 9. *Public health center is technical unit of regency health department that have the primary function as a first level health care providers. The working area standard of public health center is one district and to reach their working areas, public health centers have a service network covering subsidiary of public health center, mobile public health center units, and midwife units (Regulation of the Minister of Health of Indonesia Number 75 year 2014 about Public Health Center).*



Sumber/Source: ²Badan Pusat Statistik, Pendataan Potensi Desa (Podes)/BPS-Statistics Indonesia, Village Potential Data Collecting
³Kantor Desa/Village Office

Gambar 4.1
Figures

Banyaknya Desa¹/Kelurahan yang Memiliki Fasilitas Sekolah Menurut Tingkat Pendidikan di Kecamatan Kintamani
Number of Villages¹/Subdistrict Having Educational Facilities by Educational Level in Kintamani District



Sumber/Source: ²Badan Pusat Statistik, Pendataan Potensi Desa (Podes)/BPS-Statistics Indonesia, Village Potential Data Collecting

³Kantor Kecamatan Kintamani/Kintamani District Office

³Kantor Desa/Village Office

Gambar 4.2
Figures

Banyaknya Desa¹/Kelurahan yang Memiliki Sarana Kesehatan Menurut Jenis Sarana Kesehatan di Kecamatan Kintamani, 2021–2023
Number of Villages¹/Subdistrict Health Facilities by Type of Health Facilities in Kintamani District, 2021–2023

4.1 PENDIDIKAN EDUCATION

Tabel 4.1.1 Banyaknya Desa¹/Kelurahan yang Memiliki Fasilitas Sekolah Menurut Tingkat Pendidikan di Kecamatan Kintamani, 2020–2023
Number of Villages¹/Subdistrict Having Educational Facilities by Educational Level in Kintamani District, 2020–2023

Tingkat Pendidikan <i>Educational Level</i>	2020 ²	2021 ²	2023 ³
(1)	(2)	(3)	(4)
Sekolah Dasar (SD) <i>Primary School</i>	47	47	47
Madrasah Ibtidaiyah (MI) <i>Madrasah Ibtidaiyah</i>	–	–	–
Sekolah Menengah Pertama (SMP) <i>Junior High School</i>	13	13	12
Madrasah Tsanawiyah (MTs) <i>Madrasah Tsanawiyah (MTs)</i>	–	–	–
Sekolah Menengah Atas (SMA) <i>Senior High School</i>	1	1	1
Sekolah Menengah Kejuruan (SMK) <i>Vocational High School</i>	3	4	3
Madrasah Aliyah (MA) <i>Madrasah Aliyah</i>	–	–	–
Akademi/Perguruan Tinggi <i>Academy/University</i>	–	–	–

Catatan/Note: ¹ Desa pada tabel ini termasuk Unit Permukiman Transmigrasi (UPT) yang masih dibina oleh kementerian terkait/
Villages in this table include Transmigration Settlement Unit which is still fostered by the relevant ministries.

Sumber/Source: ² Badan Pusat Statistik, Pendataan Potensi Desa (Podes)/BPS–Statistics Indonesia, Village Potential Data Collecting

³ Kantor Desa/Village Office

Tabel 4.1.2 Jumlah Sekolah Menurut Tingkat Pendidikan di Kecamatan Kintamani, 2022/2023 dan 2023/2024
Table Number of Schools by Educational Level in Kintamani District, 2023/2024

Tingkat Pendidikan Educational Level	Negeri/Public	Swasta/Private	Jumlah/Total
(1)	(2)	(3)	(4)
Taman Kanak-Kanak (TK) ¹ /Kindergarten ¹	5	35	40
Raudatul Athfal (RA) ² Raudatul Athfal (RA) ²	–	1	1
Sekolah Dasar (SD) ¹ Elementary Schools ¹	73	–	73
Madrasah Ibtidaiyah (MI) ² /Madrasah Ibtidaiyah (MI) ²	–	–	–
Sekolah Menengah Pertama (SMP) ¹ /Junior High Schools ¹	12	1	13
Madrasah Tsanawiyah (MTs) ² /Madrasah Tsanawiyah (MTs) ²	–	–	–
Sekolah Menengah Atas (SMA) ¹ /Senior High Schools ¹	1	–	1
Sekolah Menengah Kejuruan (SMK) ¹ Vocational High Schools ¹	3	–	3
Madrasah Aliyah (MA) ² Madrasah Aliyah (MA) ²	–	–	–

Catatan/Note: ³ Seluruh Raudatul Athfal (RA) berstatus swasta/All Raudatul Athfal (RA) are private

Sumber/Source: ¹ Kementerian Pendidikan, Kebudayaan, Riset, dan Teknologi, Sistem Data Pokok Pendidikan, data semester genap/Ministry of Education, Culture, Research, and Technology, Basic Education Data System, even semester report data

² Kementerian Agama, EMIS, data semester genap/Ministry of Religious Affairs, EMIS, genap semester report data

Tabel 4.1.3 Jumlah Guru Menurut Tingkat Pendidikan di Kecamatan Kintamani, 2022/2023 dan 2023/2024
Table Number of Teachers by Educational Level in Kintamani District, 2023/2024

Tingkat Pendidikan Educational Level	Negeri/Public	Swasta/Private	Jumlah/Total
(1)	(2)	(3)	(4)
Taman Kanak-Kanak (TK) ¹ /Kindergarten ¹	84
Raudatul Athfal (RA) ² Raudatul Athfal (RA) ²	–	5	5
Sekolah Dasar (SD) ¹ Elementary Schools ¹	702	–	702
Madrasah Ibtidaiyah (MI) ² /Madrasah Ibtidaiyah (MI) ²	–	–	–
Sekolah Menengah Pertama (SMP) ¹ /Junior High Schools ¹	338	10	348
Madrasah Tsanawiyah (MTs) ² /Madrasah Tsanawiyah (MTs) ²	–	–	–
Sekolah Menengah Atas (SMA) ¹ /Senior High Schools ¹	53	–	53
Sekolah Menengah Kejuruan (SMK) ¹ Vocational High Schools ¹	106	–	106
Madrasah Aliyah (MA) ² Madrasah Aliyah (MA) ²	–	–	–

Catatan/Note: ³ Jumlah guru termasuk kepala sekolah dan guru/The total of teachers including headmaster and teacher.
 Data jumlah guru untuk sekolah negeri dan swasta tidak tersedia/The data of teachers for public and private school is not available

Sumber/Source: ¹ Kementerian Pendidikan, Kebudayaan, Riset, dan Teknologi, Sistem Data Pokok Pendidikan, data semester genap/Ministry of Education, Culture, Research, and Technology, Basic Education Data System, even semester report data

² Kementerian Agama, EMIS, data semester genap/Ministry of Religious Affairs, EMIS, even semester report data

Tabel 4.1.4 Jumlah Murid Menurut Tingkat Pendidikan di Kecamatan Kintamani, 2022/2023 dan 2023/2024
Table Number of Pupils by Educational Level in Kintamani District, 2022/2023 and 2023/2024

Tingkat Pendidikan Educational Level	Negeri/Public	Swasta/Private	Jumlah/Total
(1)	(2)	(3)	(4)
Taman Kanak-Kanak (TK) ¹ /Kindergarten ¹	1.113
Raudatul Athfal (RA) ² Raudatul Athfal (RA) ²	–	14	14
Sekolah Dasar (SD) ¹ Elementary Schools ¹	10.395	–	10.395
Madrasah Ibtidaiyah (MI) ² /Madrasah Ibtidaiyah (MI) ²	–	–	–
Sekolah Menengah Pertama (SMP) ¹ /Junior High Schools ¹	4.802	159	4.961
Madrasah Tsanawiyah (MTs) ² /Madrasah Tsanawiyah (MTs) ²	–	–	–
Sekolah Menengah Atas (SMA) ¹ /Senior High Schools ¹	1.045	–	1.045
Sekolah Menengah Kejuruan (SMK) ¹ Vocational High Schools ¹	1.315	–	1.315
Madrasah Aliyah (MA) ² Madrasah Aliyah (MA) ²	–	–	–

Sumber/Source: ¹ Kementerian Pendidikan, Kebudayaan, Riset, dan Teknologi, Sistem Data Pokok Pendidikan, data semester genap/ Ministry of Education, Culture, Research, and Technology, Basic Education Data System, even semester report data
 Data jumlah murid untuk sekolah negeri dan swasta tidak tersedia/The data of students for public and private school is not available

² Kementerian Agama, EMIS, data semester genap/Ministry of Religious Affairs, EMIS, even semester report data

4.2 KESEHATAN HEALTH

Tabel 4.2.1 Banyaknya Desa¹/Kelurahan yang Memiliki Sarana Kesehatan Menurut Jenis Sarana Kesehatan di Kecamatan Kintamani, 2021–2023
Number of Villages¹/Subdistrict Health Facilities by Type of Health Facilities in Kintamani District, 2021–2023

Jenis Sarana Kesehatan <i>Type of Health Facilities</i>	2021 ²	2022 ³	2023 ⁴
(1)	(2)	(3)	(4)
Rumah Sakit <i>Hospital</i>	–	–	–
Rumah Sakit Bersalin <i>Maternity Hospital</i>	–	–	–
Poliklinik/Balai Pengobatan <i>Polyclinic</i>	7	7	9
Puskesmas Rawat Inap <i>Public Health Center with Inpatient Care</i>	3	3	3
Puskesmas Tanpa Rawat Inap <i>Public Health Center without Inpatient Care</i>	3	3	3
Apotek <i>Pharmacy</i>	6	6	9

Catatan/Note: ¹Desa pada tabel ini termasuk Unit Permukiman Transmigrasi (UPT) yang masih dibina oleh kementerian terkait/
Villages in this table include Transmigration Settlement Unit which is still fostered by the relevant ministries.

Sumber/Source: ²Badan Pusat Statistik, Pendataan Potensi Desa (Podes)/BPS-Statistics Indonesia, Village Potential Data Collecting

³Kantor Kecamatan Kintamani/Kintamani District Office

⁴Kantor Desa/Village Office

Tabel
Table 4.2.2

Banyaknya Warga Penderita Kekurangan Gizi Menurut Desa/Kelurahan di Kecamatan Kintamani, 2023
Number of People with Malnutrition by Villages/Subdistrict in Kintamani District, 2023

Desa/Kelurahan Village/Subdistrict	2023
(1)	(2)
Mengani	–
Binyan	–
Ulian	–
Bunutin	–
Langgahan	–
Lembean	1
Manikliyu	–
Bayung Cerik	–
Mangguh	–
Belancan	–
Katung	1
Banua	2
Abuan	–
Bonyoh	2
Sekaan	4
Bayung Gede	–
Sekardadi	4
Kedisan	–
Buahan	–
Abang Songan	–
Suter	–
Abang Batu Dinding	15
Terunyan	–
Songan A	–

Lanjutan Tabel/*Continued Table 4.2.2*

Desa/Kelurahan <i>Village/Subdistrict</i>	2023
(1)	(2)
Songan B	–
Batur Selatan	–
Batur Tengah	–
Batur Utara	–
Kintamani	1
Serahi	–
Daup	–
Awan	–
Gunungbau	2
Belanga	–
Batukaang	–
Belantih	–
Catur	3
Pengejaran	–
Selulung	1
Satra	1
Dausa	–
Bantang	–
Sukawana	10
Kutuh	3
Subaya	4
Siyakin	–
Pinggian	–
Belandingan	–
Kecamatan Kintamani	59

Sumber/*Source*: Kantor Desa/*Village Office*

4.3 PERUMAHAN DAN LINGKUNGAN HOUSING AND ENVIRONMENT

Tabel 4.3.1 Banyaknya Desa¹/Kelurahan Menurut Sumber Air Minum Sebagian Besar Keluarga di Kecamatan Kintamani, 2020–2023
Table *Number of Villages¹/Subdistrict by Drinking Water Source of Majority Family in Kintamani District, 2020–2023*

Sumber Air Minum Source of Drinking Water	2020 ²	2021 ²	2023 ³
(1)	(2)	(3)	(4)
Air Kemasan Bermerk/ <i>Branded Bottled Water</i>	4	2	3
Air Isi Ulang/ <i>Refil Water</i>	–	–	–
Leding Dengan Meteran/ <i>Metered Piped Water</i>	5	9	13
Leding Tanpa Meteran/ <i>Non Metered Piped Water</i>	–	–	–
Sumur Bor atau Pompa/ <i>Artesian Well or Pumped Water</i>	4	5	4
Sumur/ <i>Well</i>	–	–	–
Mata Air/ <i>Spring</i>	27	26	24
Sungai/Danau/Kolam/ Waduk/Situ/ Embung/Bendungan/ <i>River/Lake/Pond/ Reservoir/Dam</i>	2	1	–
Air Hujan/ <i>Rainwater</i>	6	5	4
Lainnya/ <i>Others</i>	–	–	–

Catatan/*Note*: ¹Desa pada tabel ini termasuk Unit Permukiman Transmigrasi (UPT) yang masih dibina oleh kementerian terkait/
Villages in this table include Transmigration Settlement Unit which is still fostered by the relevant ministries.

Sumber/*Source*: ²Badan Pusat Statistik, Pendataan Potensi Desa (Podes)/*BPS-Statistics Indonesia, Village Potential Data Collecting*

³Kantor Desa/*Village Office*

Tabel 4.3.2
Table

Banyaknya Keluarga Menurut Desa/Kelurahan dan Jenis Pengguna Listrik di Kecamatan Kintamani, 2023
Number of Family by Villages/Subdistrict and Type of Electricity Consumer in Kintamani District, 2023

Desa/Kelurahan <i>Village/Subdistrict</i>	Pengguna Listrik <i>Electricity Consumer</i>			Bukan Pengguna Listrik <i>Not Electricity Consumer</i>
	PLN <i>State Electricity Company</i>	Non-PLN <i>Non-State Electricity Company</i>	Jumlah <i>Total</i>	
(1)	(2)	(3)	(4)	(5)
Mengani	272	–	272	–
Binyan	105	–	105	–
Ulian	286	–	286	–
Bunutin	302	–	302	–
Langgahan	372	–	372	–
Lembean	234	–	234	–
Manikliyu	554	–	554	–
Bayung Cerik	294	–	294	–
Manguh	165	–	165	–
Belancan	536	–	536	–
Katung	468	–	468	–
Banua	224	1	225	–
Abuan	369	–	369	–
Bonyoh	368	–	368	–
Seka	576	–	576	–
Bayung Gede	648	–	648	–
Sekardadi	599	–	599	–
Kedisan	427	–	427	–
Buahan	500	–	500	–
Abang Songan	399	–	399	–
Suter	628	–	628	–
Abang Batu Dinding	849	–	849	–
Terunyan	887	10	897	–
Songan A	2.054	–	2.054	–

Lanjutan Tabel/Continued Table 4.3.2

Desa/Kelurahan Village/Subdistrict	Pegguna Listrik Electricity Consumer			Bukan Pegguna Listrik Not Electricity Consumer
	PLN State Electricity Company	Non-PLN Non-State Electricity Company	Jumlah Total	
(1)	(2)	(3)	(4)	(5)
Songan B	2.974	18	2.992	–
Batur Selatan	1.924	–	1.924	–
Batur Tengah	972	–	972	–
Batur Utara	547	–	547	–
Kintamani	1.820	–	1.820	1
Serahi	332	–	332	–
Daup	207	–	207	–
Awan	355	–	355	–
Gunungbau	170	–	170	–
Belanga	184	–	184	–
Batukaang	187	–	187	–
Belantih	817	–	817	–
Catur	593	–	593	–
Pengejaran	238	–	238	–
Selulung	766	–	766	–
Satra	1.269	–	1.269	–
Dausa	897	–	897	–
Bantang	499	–	499	–
Sukawana	1.774	–	1.774	–
Kutuh	507	2	509	–
Subaya	394	–	394	–
Siyakin	624	–	624	–
Pinggian	688	–	688	–
Belandingan	320	–	320	–
Kecamatan Kintamani	31.174	31	31.205	1

Sumber/Source: Kantor Desa/Village Office

Tabel 4.3.3
Table

**Banyaknya Desa¹/Kelurahan Menurut Sumber
Penerangan Jalan Utama Desa/Kelurahan di Kecamatan
Kintamani, 2020–2023**
*Number of Villages¹/Subdistrict by Source of Villages/
Subdistrict's Main Street Illumination in Kintamani District,
2020–2023*

Sumber Penerangan Jalan Utama <i>Source of Main Street Illumination</i>	2020 ²	2021 ²	2023 ³
(1)	(2)	(3)	(4)
Listrik Pemerintah/ <i>State Electricity</i>	42	37	35
Listrik Non-Pemerintah/ <i>Non-State Electricity</i>	4	11	13
Non Listrik/ <i>Non-Electric</i>	–	–	–

Catatan/*Note*: ¹Desa pada tabel ini termasuk Unit Permukiman Transmigrasi (UPT) yang masih dibina oleh kementerian terkait/
Villages in this table include Transmigration Settlement Unit which is still fostered by the relevant ministries.

Sumber/*Source*: ²Badan Pusat Statistik, Pendataan Potensi Desa (Podes)/*BPS-Statistics Indonesia, Village Potential Data Collecting*

³Kantor Desa/*Village Office*

Tabel
Table 4.3.4

Banyaknya Desa¹/Kelurahan Menurut Penggunaan Fasilitas Tempat Buang Air Besar Sebagian Besar Keluarga di Kecamatan Kintamani, 2021–2023
Number of Villages¹/Subdistrict by Toilet Facility Used by Majority Family in Kintamani District, 2021–2023

Fasilitas Tempat Buang Air Besar <i>Toilet Facility</i>	2020 ²	2021 ²	2023 ³
(1)	(2)	(3)	(4)
Jamban/Toilet	47	48	48
Sendiri/Private	47	48	48
Bersama/Shared	–	–	–
Umum/Public	–	–	–
Bukan Jamban/Non-Toilet	1	–	–
Jumlah/Total	48	48	48

Catatan/Note: ¹Desa pada tabel ini termasuk Unit Permukiman Transmigrasi (UPT) yang masih dibina oleh kementerian terkait/
Villages in this table include Transmigration Settlement Unit which is still fostered by the relevant ministries.

Sumber/Source: ²Badan Pusat Statistik, Pendataan Potensi Desa (Podes)/BPS-Statistics Indonesia, Village Potential Data Collecting

³Kantor Desa/Village Office

Tabel 4.3.5
Table

Banyaknya Desa/Kelurahan Menurut Jenis Bahan Bakar untuk Memasak yang Digunakan Sebagian Besar Keluarga di Kecamatan Kintamani, 2023
Number of Villages/Subdistrict by Type of Cooking Fuel Used by Majority Family in Kintamani District, 2023

Jenis Bahan Bakar untuk Memasak <i>Type of Cooking Fuel</i>	2023
(1)	(2)
Listrik/ <i>Electric</i>	–
Elpiji 5,5 kg/ <i>Blue Gas 5.5 kg-LPG</i>	–
Elpiji 12 kg/ <i>12 kg-LPG</i>	–
Elpiji 3 kg/ <i>3 kg-LPG</i>	47
Gas Kota/ <i>City Gas</i>	–
Biogas/ <i>Biogas</i>	–
Minyak Tanah/ <i>Kerosene</i>	–
Briket/ <i>Briquettes</i>	–
Arang/ <i>Charcoal</i>	–
Kayu Bakar/ <i>Firewood</i>	1
Lainnya/ <i>Others</i>	–
Jumlah/<i>Total</i>	48

Sumber/*Source*: Kantor Desa/*Village Office*

4.4 AGAMA DAN SOSIAL LAINNYA RELIGION AND OTHER SOCIAL AFFAIRS

Tabel 4.4.1 Jumlah Tempat Peribadatan Menurut Desa/Kelurahan di Kecamatan Kintamani, 2023
Table 4.4.1 Number of Worship Places by Villages/Subdistrict in Kintamani District, 2023

Desa/Kelurahan Village/Subdistrict	Masjid Mosque	Mushola Pray Room	Gereja Protestan Protestant Church	Gereja Katholik Catholic Church	Pura Temple	Vihara
(1)	(2)	(3)	(4)	(5)	(6)	(7)
Mengani	–	–	–	–	11	–
Binyan	–	–	–	–	11	–
Ulian	–	–	–	–	9	–
Bunutin	–	–	–	–	9	–
Langgahan	–	–	–	–	7	–
Lembean	–	–	–	–	10	–
Manikliyu	–	–	–	–	29	–
Bayung Cerik	–	–	–	–	11	–
Manguh	–	–	–	–	11	–
Belancan	–	–	–	–	24	–
Katung	–	–	–	–	11	–
Banua	–	–	–	–	10	–
Abuan	–	–	–	–	13	–
Bonyoh	–	–	–	–	13	–
Seka	–	–	–	–	9	–
Bayung Gede	–	–	–	–	21	–
Sekardadi	–	–	–	–	15	–
Kedisan	–	–	–	–	14	–
Buahan	–	–	–	–	24	–
Abang Songan	–	–	–	–	6	–
Suter	–	–	–	–	6	–
Abang Batu Dinding	–	–	–	–	12	–
Terunyan	–	–	–	–	26	–
Songan A	–	–	–	–	15	–

Lanjutan Tabel/Continued Table 4.4.1

Desa/Kelurahan Village/Subdistrict	Masjid Mosque	Mushola Pray Room	Gereja Protestan Protestant Church	Gereja Katholik Catholic Church	Pura Temple	Vihara
(1)	(2)	(3)	(4)	(5)	(6)	(7)
Songan B	–	–	1	–	24	–
Batur Selatan	–	–	–	–	3	–
Batur Tengah	–	–	–	–	17	–
Batur Utara	–	–	–	–	1	–
Kintamani	1	–	–	–	41	–
Serahi	–	–	–	–	10	–
Daup	–	–	–	–	18	–
Awan	–	–	–	–	14	–
Gunungbau	–	–	–	–	13	–
Belanga	–	–	–	–	12	–
Batukaang	–	–	–	–	12	–
Belantih	–	–	–	–	3	–
Catur	–	–	–	–	19	–
Pengejaran	–	–	–	–	7	–
Selulung	–	–	–	–	10	–
Satra	–	–	–	–	37	–
Dausa	–	–	–	–	18	–
Bantang	–	–	–	–	15	–
Sukawana	–	–	–	–	35	–
Kutuh	1	–	–	–	29	–
Subaya	–	–	–	–	29	–
Siyakin	–	–	–	–	18	–
Pinggán	–	–	–	–	8	–
Belandingan	–	–	–	–	13	–
Kecamatan Kintamani	2	–	1	–	726	–

Sumber/Source: Kantor Desa/Village Office

Tabel
Table 4.4.2

**Banyaknya Kejadian Bencana Alam Menurut Desa/
Kelurahan dan Jenis Bencana Alam di Kecamatan
Kintamani, 2023**
*Number of Natural Disaster Events by Villages/Subdistrict
and Type of Natural Disaster in Kintamani District, 2023*

Desa/Kelurahan Village/Subdistrict	Gempa Bumi Earthquake	Tsunami Tsunami	Gunung Meletus Volcanic Eruption	Tanah Longsor Landslide
(1)	(2)	(3)	(4)	(5)
Mengani	1	–	–	–
Binyan	–	–	–	–
Ulian	–	–	–	–
Bunutin	–	–	–	–
Langgahan	–	–	–	–
Lembean	–	–	–	–
Manikliyu	–	–	–	–
Bayung Cerik	–	–	–	–
Mangguh	–	–	–	–
Belancan	–	–	–	–
Katung	–	–	–	–
Banua	2	–	–	–
Abuan	3	–	–	–
Bonyoh	–	–	–	–
Sekaan	–	–	–	–
Bayung Gede	3	–	–	–
Sekardadi	3	–	–	–
Kedisan	3	–	–	–
Buahan	2	–	–	–
Abang Songan	–	–	–	–
Suter	–	–	–	–
Abang Batu Dinding	2	–	–	–
Terunyan	–	–	–	–
Songan A	–	–	–	–

Lanjutan Tabel/*Continued Table 4.4.2*

Desa/Kelurahan <i>Village/Subdistrict</i>	Gempa Bumi <i>Earthquake</i>	Tsunami <i>Tsunami</i>	Gunung Meletus <i>Volcanic Eruption</i>	Tanah Longsor <i>Landslide</i>
(1)	(2)	(3)	(4)	(5)
Songan B	–	–	–	–
Batur Selatan	–	–	–	–
Batur Tengah	–	–	–	–
Batur Utara	–	–	–	–
Kintamani	1	–	–	1
Serahi	–	–	–	–
Daup	–	–	–	–
Awan	–	–	–	–
Gunungbau	–	–	–	–
Belanga	–	–	–	–
Batukaang	–	–	–	–
Belantih	–	–	–	–
Catur	–	–	–	1
Pengejaran	–	–	–	–
Selulung	–	–	–	–
Satra	–	–	–	–
Dausa	–	–	–	–
Bantang	2	–	–	–
Sukawana	–	–	–	–
Kutuh	–	–	–	–
Subaya	–	–	–	–
Siyakin	–	–	–	–
Pinggán	–	–	–	–
Belandingan	–	–	–	–
Kecamatan Kintamani	25	–	–	2

Sumber/*Source*: Kantor Desa/*Village Office*

Lanjutan Tabel/*Continued Table 4.4.2*

Desa/Kelurahan <i>Village/Subdistrict</i>	Banjir <i>Floods</i>	Banjir Bandang <i>Flash Floods</i>	Kekeringan <i>Drought</i>	Kebakaran Hutan dan Lahan <i>Forest and Land Fires</i>
(1)	(6)	(7)	(8)	(9)
Mengani	–	–	–	–
Binyan	–	–	–	–
Ulian	–	–	–	–
Bunutin	–	–	–	–
Langgahan	–	–	–	–
Lembean	–	–	–	–
Manikliyu	–	–	–	–
Bayung Cerik	–	–	–	–
Mangguh	–	–	–	–
Belancan	–	–	–	–
Katung	–	–	–	–
Banua	–	–	–	–
Abuan	–	–	–	–
Bonyoh	–	–	–	–
Seka	–	–	–	–
Bayung Gede	–	–	–	–
Sekardadi	–	–	–	–
Kedisan	–	–	–	–
Buahan	–	–	–	–
Abang Songan	–	–	–	–
Suter	–	–	–	–
Abang Batu Dinding	–	–	–	–
Terunyan	–	–	–	–
Songan A	–	–	–	–

Lanjutan Tabel/*Continued Table 4.4.2*

Desa/Kelurahan <i>Village/Subdistrict</i>	Banjir <i>Floods</i>	Banjir Bandang <i>Flash Floods</i>	Kekeringan <i>Drought</i>	Kebakaran Hutan dan Lahan <i>Forest and Land Fires</i>
(1)	(6)	(7)	(8)	(9)
Songan B	–	–	3	–
Batur Selatan	–	–	–	–
Batur Tengah	–	–	–	–
Batur Utara	–	–	–	–
Kintamani	–	–	–	–
Serahi	–	–	–	–
Daup	–	–	–	–
Awan	–	–	–	–
Gunungbau	–	–	–	–
Belanga	–	–	–	–
Batukaang	–	–	–	–
Belantih	–	–	–	–
Catur	–	–	–	–
Pengejaran	–	–	–	–
Selulung	–	–	–	–
Satra	–	–	–	–
Dausa	–	–	–	–
Bantang	–	–	–	1
Sukawana	–	–	–	–
Kutuh	–	–	–	–
Subaya	–	–	–	–
Siyakin	–	–	–	1
Pinggán	–	–	–	–
Belandingan	–	–	–	–
Kecamatan Kintamani	–	–	3	2

Sumber/*Source*: Kantor Desa/*Village Office*

Lanjutan Tabel/*Continued Table 4.4.2*

Desa/Kelurahan Village/Subdistrict	Angin Puyuh/ Puting Beliung/ Topan Tornado/Typhoon	Gelombang Pasang Tidal Wave	Abrasi Abrasion
(1)	(10)	(11)	(12)
Mengani	–	–	–
Binyan	–	–	–
Ulian	–	–	–
Bunutin	–	–	–
Langgahan	–	–	–
Lembean	–	–	–
Manikliyu	–	–	–
Bayung Cerik	–	–	–
Mangguh	–	–	–
Belancan	–	–	–
Katung	–	–	–
Banua	–	–	–
Abuan	–	–	–
Bonyoh	–	–	–
Sekaan	–	–	–
Bayung Gede	–	–	–
Sekardadi	–	–	–
Kedisan	–	–	–
Buahan	–	–	–
Abang Songan	–	–	–
Suter	–	–	–
Abang Batu Dinding	–	–	–
Terunyan	–	–	–
Songan A	–	–	–

Lanjutan Tabel/*Continued Table 4.4.2*

Desa/Kelurahan <i>Village/Subdistrict</i>	Angin Puyuh/ Puting Beliung/ Topan <i>Tornado/Typhoon</i>	Gelombang Pasang <i>Tidal Wave</i>	Abrasi <i>Abrasion</i>
(1)	(10)	(11)	(12)
Songan B	1	–	–
Batur Selatan	–	–	–
Batur Tengah	–	–	–
Batur Utara	–	–	–
Kintamani	–	–	–
Serahi	–	–	–
Daup	–	–	–
Awan	1	–	–
Gunungbau	–	–	–
Belanga	–	–	–
Batukaang	–	–	–
Belantih	–	–	–
Catur	–	–	–
Pengejaran	–	–	–
Selulung	–	–	–
Satra	–	–	–
Dausa	–	–	–
Bantang	–	–	–
Sukawana	–	–	–
Kutuh	–	–	–
Subaya	–	–	–
Siyakin	–	–	–
Pinggian	–	–	–
Belandingan	–	–	–
Kecamatan Kintamani	2	–	–

Sumber/*Source*: Kantor Desa/*Village Office*

Tabel
Table 4.4.3

Banyaknya Korban Jiwa Akibat Bencana Alam Menurut Desa/Kelurahan dan Jenis Bencana Alam di Kecamatan Kintamani, 2023
Number of Fatalities Due to Natural Disasters by Villages/ Subdistrict and Type of Natural Disaster in Kintamani District, 2023

Desa/Kelurahan Village/Subdistrict	Gempa Bumi Earthquake	Tsunami Tsunami	Gunung Meletus Volcanic Eruption	Tanah Longsor Landslide
(1)	(2)	(3)	(4)	(5)
Mengani	–	–	–	–
Binyan	–	–	–	–
Ulian	–	–	–	–
Bunutin	–	–	–	–
Langgahan	–	–	–	–
Lembean	–	–	–	–
Manikliyu	–	–	–	–
Bayung Cerik	–	–	–	–
Mangguh	–	–	–	–
Belancan	–	–	–	–
Katung	–	–	–	–
Banua	–	–	–	–
Abuan	–	–	–	–
Bonyoh	–	–	–	–
Sekaan	–	–	–	–
Bayung Gede	–	–	–	–
Sekardadi	–	–	–	–
Kedisan	–	–	–	–
Buahan	–	–	–	–
Abang Songan	–	–	–	–
Suter	–	–	–	–
Abang Batu Dinding	–	–	–	–
Terunyan	–	–	–	–
Songan A	–	–	–	–

Lanjutan Tabel/*Continued Table 4.4.3*

Desa/Kelurahan <i>Village/Subdistrict</i>	Gempa Bumi <i>Earthquake</i>	Tsunami <i>Tsunami</i>	Gunung Meletus <i>Volcanic Eruption</i>	Tanah Longsor <i>Landslide</i>
(1)	(2)	(3)	(4)	(5)
Songan B	-	-	-	-
Batur Selatan	-	-	-	-
Batur Tengah	-	-	-	-
Batur Utara	-	-	-	-
Kintamani	-	-	-	-
Serahi	-	-	-	-
Daup	-	-	-	-
Awan	-	-	-	-
Gunungbau	-	-	-	-
Belanga	-	-	-	-
Batukaang	-	-	-	-
Belantih	-	-	-	-
Catur	-	-	-	-
Pengejaran	-	-	-	-
Selulung	-	-	-	-
Satra	-	-	-	-
Dausa	-	-	-	-
Bantang	-	-	-	-
Sukawana	-	-	-	-
Kutuh	-	-	-	-
Subaya	-	-	-	-
Siyakin	-	-	-	-
Pinggán	-	-	-	-
Belandingan	-	-	-	-
Kecamatan Kintamani	-	-	-	-

Lanjutan Tabel/*Continued Table* 4.4.3

Desa/Kelurahan <i>Village/Subdistrict</i>	Banjir <i>Floods</i>	Banjir Bandang <i>Flash Floods</i>	Kekeringan <i>Drought</i>	Kebakaran Hutan dan Lahan <i>Forest and Land Fires</i>
(1)	(6)	(7)	(8)	(9)
Mengani	–	–	–	–
Binyan	–	–	–	–
Ulian	–	–	–	–
Bunutin	–	–	–	–
Langgahan	–	–	–	–
Lembean	–	–	–	–
Manikliyu	–	–	–	–
Bayung Cerik	–	–	–	–
Manguh	–	–	–	–
Belancan	–	–	–	–
Katung	–	–	–	–
Banua	–	–	–	–
Abuan	–	–	–	–
Bonyoh	–	–	–	–
Seka	–	–	–	–
Bayung Gede	–	–	–	–
Sekardadi	–	–	–	–
Kedisan	–	–	–	–
Buahan	–	–	–	–
Abang Songan	–	–	–	–
Suter	–	–	–	–
Abang Batu Dinding	–	–	–	–
Terunyan	–	–	–	–
Songan A	–	–	–	–

Lanjutan Tabel/Continued Table 4.4.3

Desa/Kelurahan <i>Village/Subdistrict</i>	Banjir <i>Floods</i>	Banjir Bandang <i>Flash Floods</i>	Kekeringan <i>Drought</i>	Kebakaran Hutan dan Lahan <i>Forest and Land Fires</i>
(1)	(6)	(7)	(8)	(9)
Songan B	–	–	–	–
Batur Selatan	–	–	–	–
Batur Tengah	–	–	–	–
Batur Utara	–	–	–	–
Kintamani	–	–	–	–
Serahi	–	–	–	–
Daup	–	–	–	–
Awan	–	–	–	–
Gunungbau	–	–	–	–
Belanga	–	–	–	–
Batukaang	–	–	–	–
Belantih	–	–	–	–
Catur	–	–	–	–
Pengejaran	–	–	–	–
Selulung	–	–	–	–
Satra	–	–	–	–
Dausa	–	–	–	–
Bantang	–	–	–	–
Sukawana	–	–	–	–
Kutuh	–	–	–	–
Subaya	–	–	–	–
Siyakin	–	–	–	–
Pinggian	–	–	–	–
Belandingan	–	–	–	–
Kecamatan Kintamani	–	–	–	–

Lanjutan Tabel/*Continued Table 4.4.3*

Desa/Kelurahan <i>Village/Subdistrict</i>	Angin Puyuh/ Puting Beliung/ Topan <i>Tornado/Typhoon</i>	Gelombang Pasang <i>Tidal Wave</i>	Abrasi <i>Abrasion</i>
(1)	(10)	(11)	(12)
Mengani	–	–	–
Binyan	–	–	–
Ulian	–	–	–
Bunutin	–	–	–
Langgahan	–	–	–
Lembean	–	–	–
Manikliyu	–	–	–
Bayung Cerik	–	–	–
Manguh	–	–	–
Belancan	–	–	–
Katung	–	–	–
Banua	–	–	–
Abuan	–	–	–
Bonyoh	–	–	–
Sekaan	–	–	–
Bayung Gede	–	–	–
Sekardadi	–	–	–
Kedisan	–	–	–
Buahan	–	–	–
Abang Songan	–	–	–
Suter	–	–	–
Abang Batu Dinding	–	–	–
Terunyan	–	–	–
Songan A	–	–	–

Lanjutan Tabel/Continued Table 4.4.3

Desa/Kelurahan Village/Subdistrict	Angin Puyuh/ Puting Beliung/ Topan Tornado/Typhoon	Gelombang Pasang Tidal Wave	Abrasi Abrasion
(1)	(10)	(11)	(12)
Songan B	1	–	–
Batur Selatan	–	–	–
Batur Tengah	–	–	–
Batur Utara	–	–	–
Kintamani	–	–	–
Serahi	–	–	–
Daup	–	–	–
Awan	–	–	–
Gunungbau	–	–	–
Belanga	–	–	–
Batukaang	–	–	–
Belantih	–	–	–
Catur	–	–	–
Pengejaran	–	–	–
Selulung	–	–	–
Satra	–	–	–
Dausa	–	–	–
Bantang	–	–	–
Sukawana	–	–	–
Kutuh	–	–	–
Subaya	–	–	–
Siyakin	–	–	–
Pinggan	–	–	–
Belandingan	–	–	–
Kecamatan Kintamani	1	–	–

Sumber/Source: Kantor Desa/Village Office

Tabel
Table 4.4.4

Keberadaan Fasilitas/Upaya Antisipasi/Mitigasi Bencana Alam Menurut Desa/Kelurahan di Kecamatan Kintamani, 2023

Existence of Facilities/Efforts for Anticipation/Mitigation of Natural Disasters by Villages/Subdistrict by Villages/Subdistrict in Kintamani District, 2023

Desa/Kelurahan <i>Village/Subdistrict</i>	Sistem Peringatan Dini Bencana Alam <i>Natural Disaster Early Warning System</i>	Sistem Peringatan Dini Khusus Tsunami <i>Tsunami Early Warning System</i>	Perlengkapan Keselamatan <i>Safety Equipment</i>
(1)	(2)	(3)	(4)
Mengani	Ada	Bukan wilayah potensi tsunami	Tidak ada
Binyan	Ada	Bukan wilayah potensi tsunami	Tidak ada
Ulian	Ada	Bukan wilayah potensi tsunami	Ada
Bunutin	Ada	Bukan wilayah potensi tsunami	Tidak ada
Langgahan	Ada	Bukan wilayah potensi tsunami	Tidak ada
Lembean	Ada	Bukan wilayah potensi tsunami	Tidak ada
Manikliyu	Ada	Bukan wilayah potensi tsunami	Ada
Bayung Cerik	Ada	Bukan wilayah potensi tsunami	Tidak ada
Mangguh	Ada	Bukan wilayah potensi tsunami	Tidak ada
Belancan	Ada	Bukan wilayah potensi tsunami	Tidak ada
Katung	Ada	Bukan wilayah potensi tsunami	Tidak ada
Banua	Ada	Bukan wilayah potensi tsunami	Tidak ada
Abuan	Ada	Bukan wilayah potensi tsunami	Tidak ada
Bonyoh	Ada	Bukan wilayah potensi tsunami	Tidak ada

Lanjutan Tabel/Continued Table 4.4.4

Desa/Kelurahan Village/Subdistrict	Sistem Peringatan Dini Bencana Alam Natural Disaster Early Warning System	Sistem Peringatan Dini Khusus Tsunami Tsunami Early Warning System	Perlengkapan Keselamatan Safety Equipment
(1)	(2)	(3)	(4)
Sekaan	Ada	Bukan wilayah potensi tsunami	Tidak ada
Bayung Gede	Ada	Bukan wilayah potensi tsunami	Tidak ada
Sekardadi	Ada	Bukan wilayah potensi tsunami	Tidak ada
Kedisan	Ada	Bukan wilayah potensi tsunami	Tidak ada
Buahan	Ada	Bukan wilayah potensi tsunami	Ada
Abang Songan	Ada	Bukan wilayah potensi tsunami	Tidak ada
Suter	Ada	Bukan wilayah potensi tsunami	Tidak ada
Abang Batu Dinding	Ada	Bukan wilayah potensi tsunami	Ada
Terunyan	Ada	Bukan wilayah potensi tsunami	Tidak ada
Songan A	Ada	Bukan wilayah potensi tsunami	Tidak ada
Songan B	Ada	Bukan wilayah potensi tsunami	Ada
Batur Selatan	Ada	Bukan wilayah potensi tsunami	Tidak ada
Batur Tengah	Ada	Bukan wilayah potensi tsunami	Tidak ada
Batur Utara	Ada	Bukan wilayah potensi tsunami	Tidak ada
Kintamani	Ada	Bukan wilayah potensi tsunami	Tidak ada
Serahi	Ada	Bukan wilayah potensi tsunami	Tidak ada
Daup	Ada	Bukan wilayah potensi tsunami	Ada

Lanjutan Tabel/*Continued Table 4.4.4*

Desa/Kelurahan Village/Subdistrict	Sistem Peringatan Dini Bencana Alam Natural Disaster Early Warning System	Sistem Peringatan Dini Khusus Tsunami Tsunami Early Warning System	Perlengkapan Keselamatan Safety Equipment
(1)	(2)	(3)	(4)
Awan	Ada	Bukan wilayah potensi tsunami	Tidak ada
Gunungbau	Tidak ada	Bukan wilayah potensi tsunami	Tidak ada
Belanga	Ada	Bukan wilayah potensi tsunami	Tidak ada
Batukaang	Ada	Bukan wilayah potensi tsunami	Tidak ada
Belantih	Tidak ada	Bukan wilayah potensi tsunami	Tidak ada
Catur	Ada	Bukan wilayah potensi tsunami	Tidak ada
Pengejaran	Ada	Bukan wilayah potensi tsunami	Tidak ada
Selulung	Ada	Bukan wilayah potensi tsunami	Tidak ada
Satra	Ada	Bukan wilayah potensi tsunami	Tidak ada
Dausa	Ada	Bukan wilayah potensi tsunami	Tidak ada
Bantang	Ada	Bukan wilayah potensi tsunami	Ada
Sukawana	Ada	Bukan wilayah potensi tsunami	Tidak ada
Kutuh	Ada	Bukan wilayah potensi tsunami	Tidak ada
Subaya	Ada	Bukan wilayah potensi tsunami	Tidak ada
Siyakin	Ada	Bukan wilayah potensi tsunami	Ada
Pinggau	Ada	Bukan wilayah potensi tsunami	Tidak ada
Belandingan	Ada	Bukan wilayah potensi tsunami	Tidak ada

Lanjutan Tabel/Continued Table 4.4.4

Desa/Kelurahan Village/Subdistrict	Rambu-Rambu dan Jalur Evakuasi Bencana Sign and Evacuation Route	Pembuatan, Perawatan, atau Normalisasi: Sungai, Kanal, Tanggul, Parit, Drainase, Waduk, Pantai, dll Manufacture, Maintenance, or Normalization: Rivers, Canals, Embankment, etc
(1)	(5)	(6)
Mengani	Tidak ada	Ada
Binyan	Tidak ada	Tidak ada
Ulian	Tidak ada	Tidak ada
Bunutin	Tidak ada	Tidak ada
Langgahan	Tidak ada	Tidak ada
Lembean	Tidak ada	Tidak ada
Manikliyu	Tidak ada	Ada
Bayung Cerik	Tidak ada	Ada
Mangguh	Tidak ada	Tidak ada
Belancan	Tidak ada	Ada
Katung	Tidak ada	Ada
Banua	Tidak ada	Ada
Abuan	Tidak ada	Ada
Bonyoh	Tidak ada	Ada
Sekaan	Tidak ada	Ada
Bayung Gede	Ada	Ada
Sekardadi	Tidak ada	Ada
Kedisan	Tidak ada	Tidak ada
Buahan	Ada	Tidak ada
Abang Songan	Tidak ada	Tidak ada
Suter	Tidak ada	Tidak ada
Abang Batu Dinding	Ada	Tidak ada
Terunyan	Tidak ada	Tidak ada
Songan A	Tidak ada	Tidak ada

Lanjutan Tabel/*Continued Table 4.4.4*

Desa/Kelurahan Village/Subdistrict	Rambu-Rambu dan Jalur Evakuasi Bencana Sign and Evacuation Route	Pembuatan, Perawatan, atau Normalisasi: Sungai, Kanal, Tanggul, Parit, Drainase, Waduk, Pantai, dll Manufacture, Maintenance, or Normalization: Rivers, Canals, Embankment, etc
(1)	(5)	(6)
Songan B	Ada	Ada
Batur Selatan	Ada	Tidak ada
Batur Tengah	Tidak ada	Ada
Batur Utara	Tidak ada	Ada
Kintamani	Tidak ada	Tidak ada
Serahi	Tidak ada	Ada
Daup	Tidak ada	Ada
Awan	Ada	Ada
Gunungbau	Tidak ada	Ada
Belanga	Tidak ada	Tidak ada
Batukaang	Tidak ada	Ada
Belantih	Tidak ada	Ada
Catur	Tidak ada	Ada
Pengejaran	Tidak ada	Tidak ada
Selulung	Tidak ada	Tidak ada
Satra	Tidak ada	Ada
Dausa	Tidak ada	Tidak ada
Bantang	Tidak ada	Tidak ada
Sukawana	Tidak ada	Tidak ada
Kutuh	Tidak ada	Ada
Subaya	Tidak ada	Tidak ada
Siyakin	Tidak ada	Tidak ada
Pinggian	Tidak ada	Tidak ada
Belandingan	Tidak ada	Ada

Sumber/*Source*: Kantor Desa/*Village Office*

Tabel
Table 4.4.5

Banyaknya Desa/Kelurahan yang Memiliki Kelompok Kegiatan Olahraga Menurut Jenis Olahraga dan Ketersediaan Fasilitas/Lapangan Olahraga di Kecamatan Kintamani, 2023
Number of Villages/Subdistrict Having Sport Activities Groups by Type of Sport and Availability of Sport Facilities/Fields in Kintamani District, 2023

Jenis Olahraga <i>Type of Sport</i>	Kondisi Fasilitas/Lapangan Olahraga <i>Condition of Sport Facilities/Fields</i>			Tidak Ada Fasilitas/ Lapangan Olahraga <i>No Sport Facilities/ Fields</i>
	Baik	Rusak Sedang	Rusak Parah	
(1)	(2)	(3)	(4)	(5)
Sepak Bola/ <i>Soccer</i>	15	1	–	32
Bola Voli/ <i>Volley Ball</i>	41	2	–	5
Bulu Tangkis/ <i>Badminton</i>	20	2	–	26
Bola Basket/ <i>Basket Ball</i>	–	1	–	47
Tenis Lapangan/ <i>Court Tennis</i>	–	–	–	48
Tenis Meja/ <i>Table Tennis</i>	16	3	4	25
Futsal	12	1	–	35
Renang/ <i>Swimming</i>	1	–	–	47
Bela Diri/ <i>Martial Arts</i>	8	–	–	40
Bilyard/ <i>Billiards</i>	21	2	–	25
Fitnes, Aerobik, dll/ <i>Fitness, Aerobics, etc</i>	4	–	1	43
Lainnya/ <i>Others</i>	–	–	–	48

Sumber/*Source*: Kantor Desa/*Village Office*

05

PERTANIAN
AGRICULTURE

721.061 kuintal/*quintal*

Produksi Jeruk Siam/Kepruk
Kecamatan Kintamani, 2023
*Production of Orange
in Kintamani District, 2023*



<https://bangsarajawab.com/>

PENJELASAN TEKNIS

1. Tanaman sayuran dan buah-buahan semusim adalah tanaman sumber vitamin, garam mineral dan lain-lain yang dikonsumsi dari bagian tanaman yang berupa daun, bunga, buah, dan umbinya, yang berumur kurang dari satu tahun.
2. Tanaman buah-buahan semusim adalah tanaman sumber vitamin, garam mineral, dan lain-lain yang dikonsumsi dari bagian tanaman yang berupa buah, berumur kurang dari satu tahun, tidak berbentuk pohon/rumpun tetapi menjalar dan berbatang lunak.
3. Tanaman buah-buahan dan sayuran tahunan adalah tanaman sumber vitamin, garam mineral, dan lain-lain yang dikonsumsi dari bagian tanaman yang berupa buah dan merupakan tanaman tahunan.
4. Tanaman sayuran tahunan adalah tanaman sumber vitamin, garam mineral, dan lain-lain yang dikonsumsi dari bagian tanaman yang berupa daun dan atau buah yang berumur lebih dari satu tahun.
5. Tanaman biofarmaka adalah tanaman yang bermanfaat untuk obat-obatan, kosmetik, dan kesehatan yang dikonsumsi atau digunakan dari bagian-bagian tanaman seperti daun, batang, buah, umbi (rimpang) ataupun akar.

TECHNICAL NOTES

1. *Seasonal vegetable and fruit plants are plants that are a source of vitamins, mineral salts and others which are consumed from plant parts containing leaves, flowers, fruits, and tubers, which are consumed for less than one year.*
2. *Seasonal fruit plants are plants which are the sources of vitamin, mineral salt, etc, consumed from the part of the plant in the form of fruits. These plants are creeps with the age of less than one year.*
3. *Annual fruit and vegetable plants are plants which are the sources of vitamin, contained mineral salt, etc, consumed from the part of plant in the form of fruit and more than one year of age.*
4. *Annual vegetable plants are plants which are the sources of vitamin, contained mineral salt, etc, consumed from the part of the plant in the form of vegetable and more than one year of age.*
5. *Medicinal plants are plants which are useful for medicine. It is consumed from part of the plant such as leaf, flower, fruit, tuber, and root*

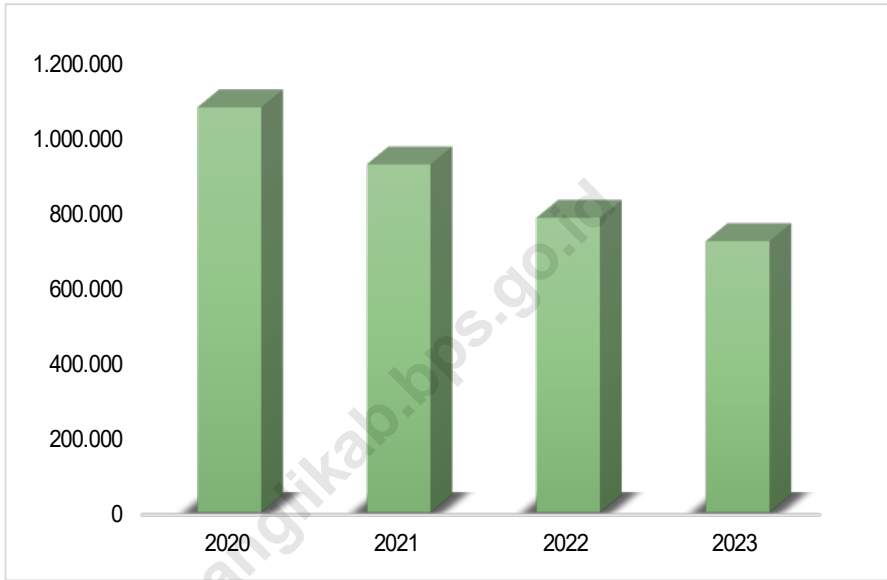
6. Tanaman hias adalah tanaman yang mempunyai nilai keindahan baik bentuk, maupun bunganya, sering digunakan untuk penghias pekarangan dan lain sebagainya.
 7. Luas panen tanaman hortikultura adalah luas tanaman ayuran, buahbuahan, biofarmaka, dan tanaman hias yang diambil hasilnya/dipanen pada periode pelaporan.
 8. Luas panen untuk tanaman sayuran adalah luas tanaman yang dipanen sekaligus/habis/dibongkar dan luas tanaman yang dipanen berkali-kali (lebih dari satu kali)/belum habis. Tanaman yang dipanen sekaligus/habis/dibongkar adalah tanaman yang sehabis panen langsung dibongkar/dicabut, terdiri dari bawang merah, bawang putih, bawang daun, kentang, kol/kubis, kembang kol, petsai/sawi, wortel, lobak, dan kacang merah.
 9. Tanaman yang dipanen berkali-kali (lebih dari satu kali)/belum habis adalah tanaman yang pemanenannya lebih dari satu kali dan biasanya dibongkar apabila panen terakhir sudah tidak memadai lagi, terdiri dari: kacang panjang, cabe besar, cabe rawit, jamur, tomat, terung, buncis, ketimun, labu siam, kangkung, dari perkebunan besar), gula mangkok (tebu dari perkebunan rakyat), ekivalen kopra (kopra), biji dan bunga (pala) serta minyak daun (sereh).
6. *Ornamental plants are plants which have a beauty value, either in shape, colour of leaf or crown of flower, and they are often used as a yard decorator.*
 7. *Harvested area of horticulture is area which vegetable, fruit, medicinal and ornamental plant crop harvested during the period of report.*
 8. *Entirely plants harvested/demolished are plants usually harvested once and demolished to be substituted by other plants, consisting of: shallots, garlic, leeks, potato, cabbage, cauli flower, chinese cabbage, green, carrots, chinese radish, and red kidney beans.*
 9. *Plants harvested several times/undemolished are plants usually harvested more than once and demolished in the case that the last harvest was economically not profitable. They consist of: yard long beans, chili, small chili, mushroom, tomatoes, eggplant, french beans, cucumber, pumpkin/ chajota, (sugar cane from estate); cup sugar (sugar cane from smallholders); copra (copra); seeds and buds (nutmeg); and leaf oil (citronella).*



Sumber/Source : Badan Pusat Statistik, Statistik Pertanian Hortikultura SPH-SBS/BPS-Statistics Indonesia,
Agricultural Statistic for Horticulture SPH-SBS

Gambar 5.1
Figures

Produksi Bawang Merah dan Labu Siam di Kecamatan Kintamani (kuintal), 2020–2023
Production of Shallots and Chayote in Kintamani District (quintal), 2020–2023



Sumber/Source : Badan Pusat Statistik, Statistik Pertanian Hortikultura SPH-SBS/BPS-Statistics Indonesia, Agricultural Statistic for Horticulture SPH-SBS

Gambar 5.2
Figures

Produksi Jeruk Siam di Kecamatan Kintamani (kuintal), 2020–2023
Production of Tangerine in Kintamani District (quintal), 2020–2023

Tabel
Table 5.1

Luas Panen Tanaman Sayuran dan Buah-buahan Semusim Menurut Jenis Tanaman di Kecamatan Kintamani (ha), 2020–2023
Harvested Area of Seasonal Vegetables and Fruits by Kind of Plant in Kintamani District (ha), 2020–2023

Jenis Tanaman Kind of Plants	2020	2021	2022	2023
(1)	(2)	(3)	(4)	(5)
Sayuran/Vegetables:				
Bawang Merah/ <i>Shallots</i>	882	1.205	1.137	1.025
Cabai Besar/TW/Teropong <i>Chili/Big Chili</i>	341	402	318	157
Cabai Keriting/ <i>Curly Chili</i>	–	–	–	–
Cabai Rawit <i>Chili/Cayenne Pepper</i>	211	674	437	199
Kentang/ <i>Potato</i>	–	–	–	–
Kubis/ <i>Cabbage</i>	624	904	676	569
Tomat/ <i>Tomato</i>	291	290	190	138
Bawang Putih/ <i>Garlic</i>	100	24	–	–
Buncis/ <i>String Bean</i>	264	474	509	233
Labu Siam/ <i>Chayote</i>	106	141	147	125
Petsai/Sawi/ <i>Chinese Cabbage/ Mustard Green</i>	98	124	121	149
Buah–buahan/Fruits:				
Stroberi/ <i>Strawberry</i>	–	–	–	–

Sumber/Source: Badan Pusat Statistik, Statistik Pertanian Hortikultura SPH-SBS/BPS-Statistics Indonesia, *Agricultural Statistic for Horticulture SPH-SBS*

Tabel 5.2
Table

Produksi Tanaman Sayuran dan Buah-buahan Semusim Menurut Jenis Tanaman di Kecamatan Kintamani (kuintal), 2020–2023
Production of Seasonal Vegetables and Fruits by Kind of Plant in Kintamani District (kuintal), 2020–2023

Jenis Tanaman Kind of Plants	2020	2021	2022	2023
(1)	(2)	(3)	(4)	(5)
Sayuran/Vegetables:				
Bawang Merah/Shallots	132.626	214.343	302.357	334.308
Cabai Besar/TW/Teropong Chili/Big Chili	46.121	50.526	29.174	15.123
Cabai Keriting/Curlly Chili	–	–	–	–
Cabai Rawit Chili/Cayenne Pepper	32.435	74.239	42.970	18.847
Kentang/Potato	–	–	–	–
Kubis/Cabbage	194.177	284.570	234.514	197.883
Tomat/Tomato	76.934	71.799	20.170	20.939
Bawang Putih/Garlic	9.169	1.834	–	–
Buncis/String Bean	16.908	27.778	35.007	10.032
Labu Siam/Chayote	114.523	140.124	103.590	115.463
Petsai/Sawi/Chinese Cabbage/ Mustard Green	11.871	24.473	21.706	22.715
Buah–buahan/Fruits:				
Stroberi/Strawberry	–	–	–	–

Sumber/Source: Badan Pusat Statistik, Statistik Pertanian Hortikultura SPH-SBS/BPS-Statistics Indonesia, Agricultural Statistic for Horticulture SPH-SBS

Tabel
Table 5.3

**Luas Panen Tanaman Biofarmaka Menurut Jenis Tanaman
di Kecamatan Kintamani (m²), 2020–2023**
**Harvested Area of Medicinal Plants by Kind of Plant in
Kintamani District (m²), 2020–2023**

Jenis Tanaman Kind of Plants	2020	2021	2022	2023
(1)	(2)	(3)	(4)	(5)
Jahe/Ginger	245	7.083	7.200	4.000
Laos/Lengkuas/Galanga	–	–	–	–
Kencur/East Indian Galangal	–	–	–	–
Kunyit/Turmeric	–	–	–	–

Sumber/Source: Badan Pusat Statistik, Statistik Pertanian Hortikultura SPH-TBF/BPS-Statistics Indonesia, Agricultural Statistic for Horticulture SPH-TBF

Tabel 5.4 **Produksi Tanaman Biofarmaka Menurut Jenis Tanaman di Kecamatan Kintamani (kg), 2020–2023**
Table **Production of Medicinal Plants by Kind of Plant in Kintamani District (kg), 2020–2023**

Jenis Tanaman Kind of Plants	2020	2021	2022	2023
(1)	(2)	(3)	(4)	(5)
Jahé/Ginger	735	24.515	23.685	13.277
Laos/Lengkuas/Galanga	–	–	–	–
Kencur/East Indian Galangal	–	–	–	–
Kunyit/Turmeric	–	–	–	–

Sumber/Source: Badan Pusat Statistik, Statistik Pertanian Hortikultura SPH-TBF/BPS-Statistics Indonesia, Agricultural Statistic for Horticulture SPH-TBF

Tabel
Table 5.5

**Luas Panen Tanaman Hias Menurut Jenis Tanaman di
Kecamatan Kintamani (m²), 2020–2023**
**Harvested Area of Ornamental Plants by Kind of Plant in
Kintamani District (m²), 2020–2023**

Jenis Tanaman Kind of Plants	2020	2021	2022	2023
(1)	(2)	(3)	(4)	(5)
Anggrek Pot/Pot Orchid	–	–	–	–
Anggrek Potong/Cut Orchid	–	–	–	–
Krisan/Chrysantemum	–	–	–	–
Mawar/Rose	–	–	–	–
Sedap Malam/Tuberose	–	–	–	–

Sumber/Source: Badan Pusat Statistik, Statistik Pertanian Hortikultura SPH-TH/BPS-Statistics Indonesia, Agricultural Statistik for Horticulture SPH-TH

Tabel 5.6 **Produksi Tanaman Hias Menurut Jenis Tanaman di Kecamatan Kintamani (tangkai), 2020–2023**
Table **Production of Ornamental Plants by Kind of Plant in Kintamani District (stalks), 2020–2023**

Jenis Tanaman <i>Kind of Plants</i>	2020	2021	2022	2023
(1)	(2)	(3)	(4)	(5)
Anggrek Pot/ <i>Pot Orchid</i>	–	–	–	–
Anggrek Potong/ <i>Cut Orchid</i>	–	–	–	–
Krisan/ <i>Chrysantemum</i>	–	–	–	–
Mawar/ <i>Rose</i>	–	–	–	–
Sedap Malam/ <i>Tuberose</i>	–	–	–	–

Sumber/*Source*: Badan Pusat Statistik, Statistik Pertanian Hortikultura SPH-TH/BPS-Statistics Indonesia, *Agricultural Statistik for Horticulture SPH-TH*

Tabel 5.7
Table

Produksi Buah-Buahan dan Sayuran Tahunan Menurut Jenis Tanaman di Kecamatan Kintamani (kuintal), 2020–2023
Production of Annual Fruits and Vegetables by Kind of Plant in Kintamani District (quintal), 2020–2023

Jenis Tanaman <i>Kind of Plants</i>	2020	2021	2022	2023
(1)	(2)	(3)	(4)	(5)
Buah–Buahan/Fruits:				
Mangga/ <i>Mango</i>	50.503	38.736	13.297	8.575
Durian/ <i>Durian</i>	836	607	1.028	344
Jeruk Siam/Keprok/ <i>Orange/Tangerine</i>	1.077.084	925.459	783.101	721.061
Pisang/ <i>Banana</i>	239.149	328.154	754.746	212.137
Pepaya/ <i>Papaya</i>	3.934	4.789	3.058	2.090
Salak/ <i>Snakefruit</i>	–	–	–	–
Alpukat/ <i>Avocado</i>	1.818	2.499	1.398	1.051
Nangka/ <i>Jackfruit</i>	11.911	29.927	14.283	11.875
Nenas/ <i>Pineapple</i>	34	35	31	28
Jambu Biji/ <i>Guava</i>	427	773	361	595
Sayuran/Vegetables:				
Melinjo	–	–	–	–

Sumber/Source: Badan Pusat Statistik, Statistik Pertanian Hortikultura SPH-BST/BPS-Statistics Indonesia, *Agricultural Statistic for Horticulture SPH-BST*

PARIWISATA, TRANSPORTASI, DAN KOMUNIKASI
TOURISM, TRANSPORTATION, AND COMMUNICATION

43 BTS

19 Hotel/Hotel

99 Penginapan/Inn



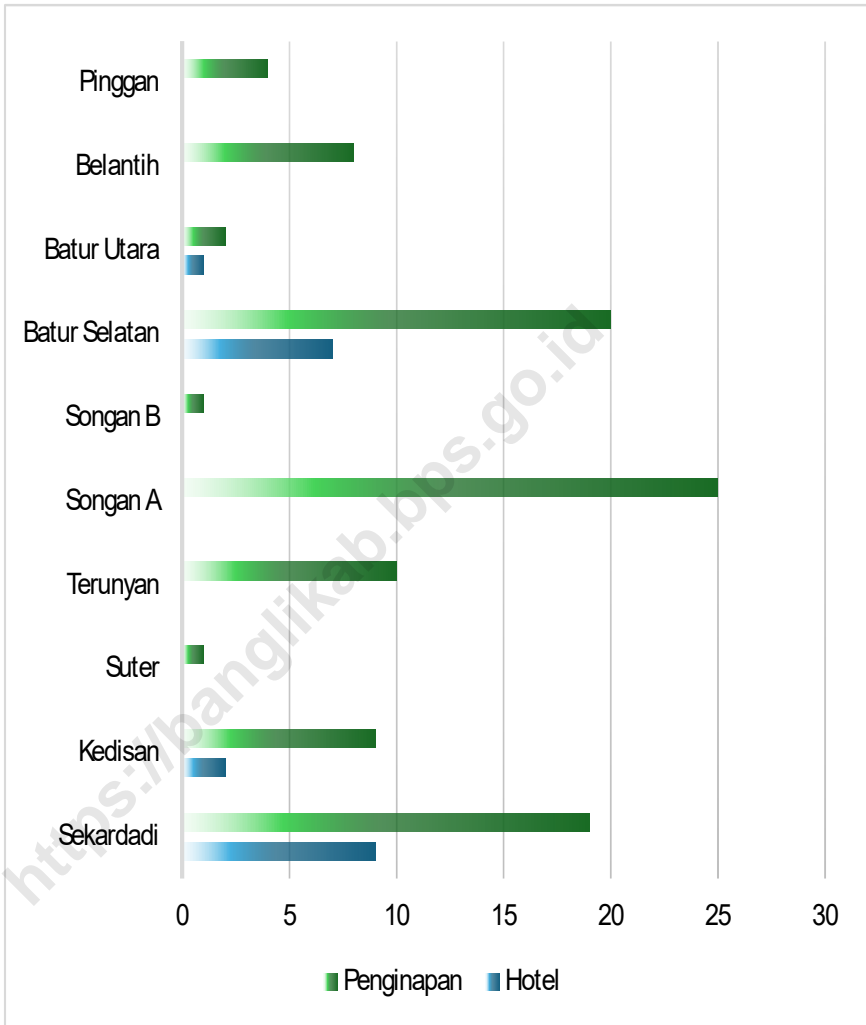
PENJELASAN TEKNIS

1. Hotel adalah jenis akomodasi yang mempergunakan sebagian atau keseluruhan bangunan untuk jasa pelayanan penginapan, penyedia makanan dan minuman serta jasa lainnya (seperti restoran, binatu, d.l.l) bagi masyarakat umum yang dikelola secara komersial dengan izin usaha sebagai hotel.
2. Prasarana Transportasi adalah sarana penunjang lalu lintas pemindahan orang dan atau barang, yang terdiri atas jalan, jembatan, dermaga, pelabuhan, dan lainlain yang digunakan oleh warga desa untuk mobilitas dari dan ke desa terdekat. Jenis Permukaan Jalan Terluas adalah jenis permukaan jalan terluas yang ada di desa/ kelurahan.
3. Jenis permukaan jalan terdiri dari: aspal/beton, diperkeras (dengan kerikil atau batu), tanah, dan lainnya yaitu terbuat dari kayu/papan yang biasanya digunakan di daerah rawa, termasuk jalan setapak, jalan di hutan dan sejenisnya.
4. Kantor Pos adalah tempat pemberi pelayanan komunikasi tertulis dan atau surat elektronik, layanan paket, layanan logistik, layanan transaksi keuangan, dan layanan keagenan pos untuk kepentingan umum. Rumah pos berfungsi sama seperti kantor pos dan kantor pos pembantu, bedanya rumah pos biasanya

TECHNICAL NOTES

1. *Hotel is the kind of accommodation that use part or the whole building for lodging services, food and beverage and other services (such as restaurants, laundry, etc.) for the public which is commercially managed with a business license of hotel.*
2. *Transportation Infrastructure is a facility of supporting the transfer of people and or goods, which consists of roads, bridges, docks, harbors, etc used by villagers for mobility to and from the nearest village.*
3. *The Type of Widest Road Surface is the widest road surface in the village/sub-district. This types of road surface consisting of: asphalt/ concrete, pebble (with gravel or stone), land, and others such as made of wood/board that is usually used in swamp areas, including walkways, roads in the forests, etc.*
4. *Post Office is a service provider place of written communication and or electronic mail, parcel service, logistics services, financial transaction services, postal and agency services to the public. Postal house has the same function as the post office and subsidiary of post office, the difference is that postal house usually located in remote*

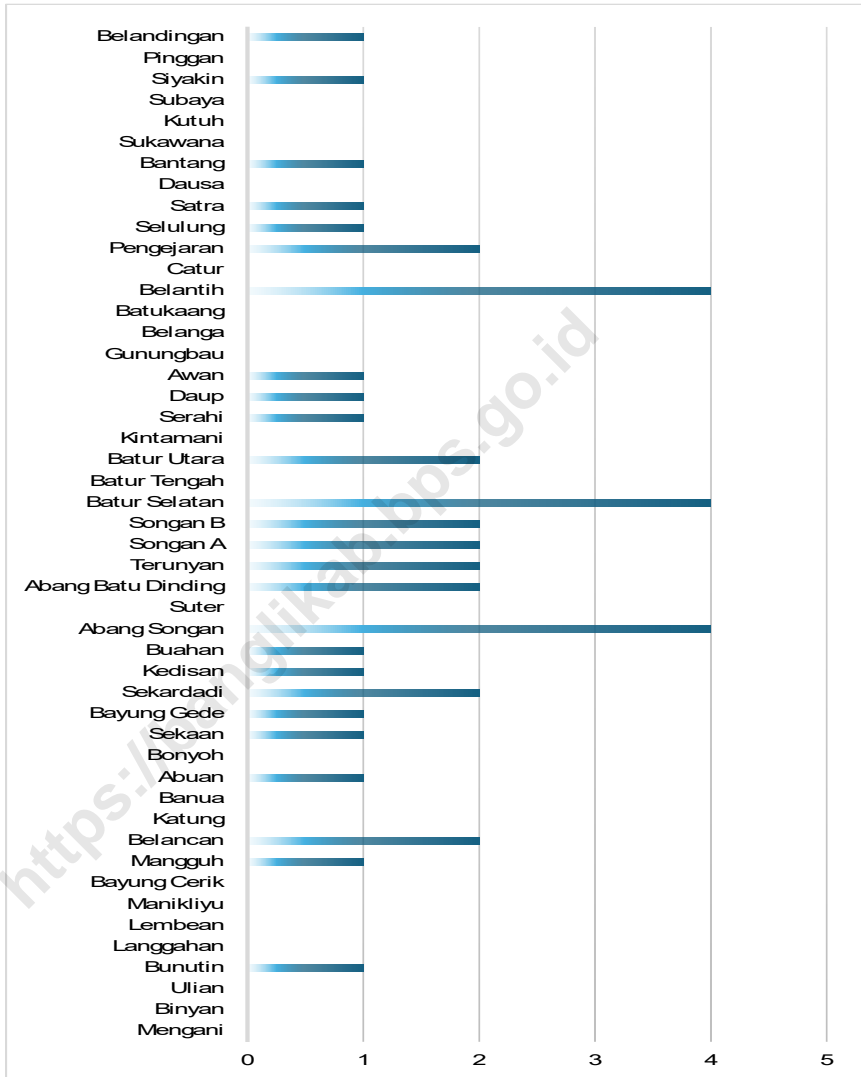
- terletak di daerah terpencil.
5. Pos Keliling adalah pelayanan pos (menjual, mengirim, dan menerima benda pos) keliling dengan menggunakan mobil atau sarana angkutan yang berfungsi sama seperti kantor pos atau kantor pos pembantu.
 6. Perusahaan Jasa Agen Ekspedisi Swasta adalah pelayanan pengiriman paket maupun dokumen yang dikelola oleh pihak swasta, misalnya Tiki, JNE, ESL, d.l.l.
 7. Base Transceiver Station (BTS) adalah alat yang berfungsi sebagai pengirim dan penerima (transceiver) sinyal komunikasi seluler. Biasanya BTS ditandai adanya menara/tower yang dilengkapi antena sebagai perangkat transceiver.
 8. Sinyal telepon seluler adalah besaran elektromagnetik yang berubah dalam ruang dan waktu dengan membawa informasi yang memberikan konfirmasi bahwa layanan telepon seluler sudah tersedia.
 9. Sinyal internet GSM atau CDMA adalah jaringan sistem data paket internet dengan kecepatan transfer data tertentu. Paket data disini biasanya digunakan dalam melakukan akses internet. Protokol transfer data ini mengalami beberapa perubahan mulai dari yang kecepatannya rendah sampai tinggi yaitu GPRS, Edge, HSPA, 3G, kemudian 4G.
5. *Mobile Postal Service is tnomadic postal service (to sell, send, and receive postal stationery) by car or transportation facility that the functions are the same as the post office or subsidiary of post office.*
 6. *Private Expedition Service Company is packages and documents delivery service managed by privates, for example Tiki, JNE, ESL, etc.*
 7. *Cellular Phone Tower or Base Transceiver Station (BTS) is a tool that serves as the sender and receiver (transceiver) of cellular communication signals. Usually, BTS is marked with a tower equipped with antenna as transceiver devices.*
 8. *Cellular telephone signal is electromagnetic quantities that change in space and time by bringing information that confirms when the cell phone services are available.*
 9. *GSM or CDMA internet signal is an internet package data system network with certain data transfer speeds. Data packages here are usually used in access the internet. This data transfer protocol has undergone several changes ranging from low to high speeds, namely GPRS, Edge, HSPA, 3G, then 4G respectively.*



Sumber/Source: Kantor Desa/Village Office

Gambar 6.1
Figures

Jumlah Sarana Akomodasi Menurut Desa/Kelurahan dan Jenis Akomodasi di Kecamatan Kintamani, 2023
Number of Accomodation Facilities by Villages/Subdistrict and Type of Accomodation in Kintamani District, 2023



Sumber/Source: Kantor Desa/Village Office

Gambar 6.2
Figures

Jumlah Menara Telepon Seluler Menurut Desa/Kelurahan di Kecamatan Kintamani, 2023
Number of Base Transceiver Station (BTS) by Villages/ Subdistrict in Kintamani District, 2023

6.1 PARIWISATA TOURISM

Tabel 6.1.1 Jumlah Sarana Akomodasi Menurut Desa/Kelurahan dan Jenis Akomodasi di Kecamatan Kintamani, 2023
Number of Accomodation Facilities by Villages/Subdistrict and Type of Accomodation in Kintamani District, 2023

Desa/Kelurahan Village/Subdistrict	Hotel	Penginapan Inn
(1)	(2)	(3)
Mengani	–	–
Binyan	–	–
Ulian	–	–
Bunutin	–	–
Langgahan	–	–
Lembean	–	–
Manikliyu	–	–
Bayung Cerik	–	–
Manguh	–	–
Belancan	–	–
Katung	–	–
Banua	–	–
Abuan	–	–
Bonyoh	–	–
Sekaan	–	–
Bayung Gede	–	–
Sekardadi	–	–
Kedisan	9	19
Buahan	2	9
Abang Songan	–	1
Suter	–	–
Abang Batu Dinding	–	–
Terunyan	–	–

Lanjutan Tabel/Continued Table 6.1.1

Desa/Kelurahan Village/Subdistrict	Hotel	Penginapan Inn
(1)	(2)	(3)
Songan A	–	25
Songan B	–	10
Batur Selatan	–	1
Batur Tengah	7	20
Batur Utara	–	–
Kintamani	1	2
Serahi	–	–
Daup	–	–
Awan	–	–
Gunungbau	–	–
Belanga	–	–
Batukaang	–	–
Belantih	–	–
Catur	–	8
Pengejaran	–	–
Selulung	–	–
Satra	–	–
Dausa	–	–
Bantang	–	–
Sukawana	–	–
Kutuh	–	–
Subaya	–	–
Siyakin	–	–
Pinggán	–	4
Belandingan	–	–
Kecamatan Kintamani	19	99

Sumber/Source: Kantor Desa/Village Office

6.2 TRANSPORTASI TRANSPORTATION

Tabel 6.2.1 Prasarana dan Sarana Transportasi Antardesa/Kelurahan Menurut Desa/Kelurahan di Kecamatan Kintamani, 2023
Table 6.2.1 Inter-Villages/Subdistrict Transportation Infrastructure and Facilities by Villages/Subdistrict in Kintamani District, 2023

Desa/Kelurahan Village/Subdistrict	Jenis Prasarana Transportasi Type of Transportation Infrastructure	Keberadaan Angkutan Umum Availability of Public Transportation
(1)	(2)	(3)
Mengani	Darat	Ada, tanpa trayek tetap
Binyan	Darat	Tidak ada angkutan umum
Ulian	Darat	Tidak ada angkutan umum
Bunutin	Darat	Tidak ada angkutan umum
Langgahan	Darat	Tidak ada angkutan umum
Lembean	Darat	Tidak ada angkutan umum
Manikliyu	Darat	Tidak ada angkutan umum
Bayung Cerik	Darat	Tidak ada angkutan umum
Mangguh	Darat	Tidak ada angkutan umum
Belancan	Darat	Tidak ada angkutan umum
Katung	Darat	Tidak ada angkutan umum
Banua	Darat	Tidak ada angkutan umum
Abuan	Darat	Tidak ada angkutan umum
Bonyoh	Darat	Tidak ada angkutan umum
Sekaan	Darat	Tidak ada angkutan umum
Bayung Gede	Darat	Ada, dengan trayek tetap
Sekardadi	Darat	Ada, dengan trayek tetap
Kedisan	Darat	Ada, dengan trayek tetap
Buahan	Darat	Ada, dengan trayek tetap
Abang Songan	Darat	Tidak ada angkutan umum
Suter	Darat	Tidak ada angkutan umum
Abang Batu Dinding	Darat	Ada, dengan trayek tetap
Terunyan	Darat	Ada, dengan trayek tetap

Lanjutan Tabel/Continued Table 6.2.1

Desa/Kelurahan Village/Subdistrict	Jenis Prasarana Transportasi Type of Transportation Infrastructure	Keberadaan Angkutan Umum Availability of Public Transportation
(1)	(2)	(3)
Songan A	Darat	Ada, dengan trayek tetap
Songan B	Darat	Ada, dengan trayek tetap
Batur Selatan	Darat	Ada, dengan trayek tetap
Batur Tengah	Darat	Ada, dengan trayek tetap
Batur Utara	Darat	Ada, dengan trayek tetap
Kintamani	Darat	Ada, dengan trayek tetap
Serahi	Darat	Tidak ada angkutan umum
Daup	Darat	Tidak ada angkutan umum
Awan	Darat	Tidak ada angkutan umum
Gunungbau	Darat	Tidak ada angkutan umum
Belanga	Darat	Tidak ada angkutan umum
Batukaang	Darat	Tidak ada angkutan umum
Belantih	Darat	Ada, dengan trayek tetap
Catur	Darat	Ada, dengan trayek tetap
Pengejaran	Darat	Tidak ada angkutan umum
Selulung	Darat	Tidak ada angkutan umum
Satra	Darat	Ada, dengan trayek tetap
Dausa	Darat	Ada, dengan trayek tetap
Bantang	Darat	Ada, dengan trayek tetap
Sukawana	Darat	Ada, dengan trayek tetap
Kutuh	Darat	Tidak ada angkutan umum
Subaya	Darat	Tidak ada angkutan umum
Siyakin	Darat	Tidak ada angkutan umum
Pinggan	Darat	Tidak ada angkutan umum
Belandingan	Darat	Tidak ada angkutan umum

Lanjutan Tabel/*Continued Table 6.2.1*

Desa/Kelurahan Village/Subdistrict	Jenis Permukaan Jalan Darat Terluas Type of The Widest Road Surface	Dapat Dilalui Kendaraan Bermotor Roda 4 atau Lebih Passable by Vehicle with 4 or more Wheels
(1)	(4)	(5)
Mengani	Sepanjang tahun	Ada, tanpa trayek tetap
Binyan	Sepanjang tahun	Tidak ada angkutan umum
Ulian	Sepanjang tahun	Tidak ada angkutan umum
Bunutin	Sepanjang tahun	Tidak ada angkutan umum
Langgahan	Sepanjang tahun	Tidak ada angkutan umum
Lembean	Sepanjang tahun	Tidak ada angkutan umum
Manikliyu	Sepanjang tahun	Tidak ada angkutan umum
Bayung Cerik	Sepanjang tahun	Tidak ada angkutan umum
Mangguh	Sepanjang tahun	Tidak ada angkutan umum
Belancan	Sepanjang tahun	Tidak ada angkutan umum
Katung	Sepanjang tahun	Tidak ada angkutan umum
Banua	Sepanjang tahun	Tidak ada angkutan umum
Abuan	Sepanjang tahun	Tidak ada angkutan umum
Bonyoh	Sepanjang tahun	Tidak ada angkutan umum
Sekaan	Sepanjang tahun	Tidak ada angkutan umum
Bayung Gede	Sepanjang tahun	Ada, dengan trayek tetap
Sekardadi	Sepanjang tahun	Ada, dengan trayek tetap
Kedisan	Sepanjang tahun	Ada, dengan trayek tetap
Buahan	Sepanjang tahun	Ada, dengan trayek tetap
Abang Songan	Sepanjang tahun	Tidak ada angkutan umum
Suter	Sepanjang tahun	Tidak ada angkutan umum
Abang Batu Dinding	Sepanjang tahun	Ada, dengan trayek tetap
Terunyan	Sepanjang tahun	Ada, dengan trayek tetap
Songan A	Sepanjang tahun	Ada, dengan trayek tetap

Lanjutan Tabel/*Continued Table 6.2.1*

Desa/Kelurahan Village/Subdistrict	Jenis Permukaan Jalan Darat Terluas Type of The Widest Road Surface	Dapat Dilalui Kendaraan Bermotor Roda 4 atau Lebih Passable by Vehicle with 4 or more Wheels
(1)	(4)	(5)
Songan B	Sepanjang tahun	Ada, dengan trayek tetap
Batur Selatan	Sepanjang tahun	Ada, dengan trayek tetap
Batur Tengah	Sepanjang tahun	Ada, dengan trayek tetap
Batur Utara	Sepanjang tahun	Ada, dengan trayek tetap
Kintamani	Sepanjang tahun	Ada, dengan trayek tetap
Serahi	Sepanjang tahun	Tidak ada angkutan umum
Daup	Sepanjang tahun	Tidak ada angkutan umum
Awan	Sepanjang tahun	Tidak ada angkutan umum
Gunungbau	Sepanjang tahun	Tidak ada angkutan umum
Belanga	Sepanjang tahun	Tidak ada angkutan umum
Batukaang	Sepanjang tahun	Tidak ada angkutan umum
Belantih	Sepanjang tahun	Ada, dengan trayek tetap
Catur	Sepanjang tahun	Ada, dengan trayek tetap
Pengejaran	Sepanjang tahun	Tidak ada angkutan umum
Selulung	Sepanjang tahun	Tidak ada angkutan umum
Satra	Sepanjang tahun	Ada, dengan trayek tetap
Dausa	Sepanjang tahun	Ada, dengan trayek tetap
Bantang	Sepanjang tahun	Ada, dengan trayek tetap
Sukawana	Sepanjang tahun	Ada, dengan trayek tetap
Kutuh	Sepanjang tahun	Tidak ada angkutan umum
Subaya	Sepanjang tahun	Tidak ada angkutan umum
Siyakin	Sepanjang tahun	Tidak ada angkutan umum
Pinggán	Sepanjang tahun	Tidak ada angkutan umum
Belandingan	Sepanjang tahun	Tidak ada angkutan umum

Sumber/*Source*: Kantor Desa/*Village Office*

**6.3 KOMUNIKASI
COMMUNICATION**

**Tabel 6.3.1 Keberadaan Kantor Pos/Pos Pembantu/Rumah Pos, Pos Keliling, dan Perusahaan/Agen Jasa Ekspedisi Swasta Menurut Desa/Kelurahan di Kecamatan Kintamani, 2023
Number of Post Office/Subsidiary of Post Office, Mobile Portal Service, Private Expedition Service Company by Villages/Subdistrict in Kintamani District, 2023**

Desa/Kelurahan Village/Subdistrict	Kantor Pos/Pos Pembantu/Rumah Pos Post Office/Subsidiary of Post Office	Pos Keliling Mobile Portal Service	Perusahaan/Agen Jasa Ekspedisi Swasta Private Expedition Service Company
(1)	(2)	(3)	(4)
Mengani	Tidak ada	Tidak ada	Tidak ada
Binyan	Tidak ada	Tidak ada	Tidak ada
Ulian	Tidak ada	Ada	Tidak ada
Bunutin	Tidak ada	Tidak ada	Tidak ada
Langgahan	Tidak ada	Tidak ada	Tidak ada
Lembean	Tidak ada	Ada	Tidak ada
Manikliyu	Tidak ada	Tidak ada	Tidak ada
Bayung Cerik	Tidak ada	Tidak ada	Tidak ada
Mangguh	Tidak ada	Tidak ada	Tidak ada
Belancan	Tidak ada	Tidak ada	Tidak ada
Katung	Tidak ada	Tidak ada	Tidak ada
Banua	Tidak ada	Tidak ada	Tidak ada
Abuan	Tidak ada	Tidak ada	Tidak ada
Bonyoh	Tidak ada	Tidak ada	Tidak ada
Sekaan	Tidak ada	Tidak ada	Tidak ada
Bayung Gede	Beroperasi	Tidak ada	Tidak ada
Sekardadi	Tidak ada	Tidak ada	Tidak ada
Kedisan	Tidak ada	Tidak ada	Tidak ada
Buahan	Tidak ada	Tidak ada	Tidak ada
Abang Songan	Tidak ada	Ada	Tidak ada
Suter	Tidak ada	Ada	Tidak ada
Abang Batu Dinding	Tidak ada	Tidak ada	Tidak ada

Lanjutan Tabel/*Continued Table 6.3.1*

Desa/Kelurahan Village/Subdistrict	Kantor Pos/Pos Pembantu/Rumah Pos Post Office/Subsidiary of Post Office	Pos Keliling Mobile Portal Service	Perusahaan/Agen Jasa Ekspedisi Swasta Private Expedition Service Company
(1)	(2)	(3)	(4)
Terunyan	Tidak ada	Tidak ada	Tidak ada
Songan A	Tidak ada	Tidak ada	Tidak ada
Songan B	Tidak ada	Tidak ada	Tidak ada
Batur Selatan	Tidak ada	Tidak ada	Tidak ada
Batur Tengah	Tidak ada	Tidak ada	Tidak ada
Batur Utara	Tidak ada	Tidak ada	Beroperasi
Kintamani	Tidak ada	Tidak ada	Beroperasi
Serahi	Tidak ada	Tidak ada	Tidak ada
Daup	Tidak ada	Tidak ada	Tidak ada
Awan	Beroperasi	Tidak ada	Tidak ada
Gunungbau	Tidak ada	Tidak ada	Tidak ada
Belanga	Tidak ada	Tidak ada	Tidak ada
Batukaang	Tidak ada	Tidak ada	Tidak ada
Belantih	Tidak ada	Tidak ada	Tidak ada
Catur	Tidak ada	Tidak ada	Tidak ada
Pengejaran	Tidak ada	Tidak ada	Tidak ada
Selulang	Tidak ada	Tidak ada	Tidak ada
Satra	Tidak ada	Tidak ada	Tidak ada
Dausa	Tidak ada	Tidak ada	Tidak ada
Bantang	Tidak ada	Tidak ada	Tidak ada
Sukawana	Tidak ada	Tidak ada	Tidak ada
Kutuh	Tidak ada	Tidak ada	Tidak ada
Subaya	Tidak ada	Tidak ada	Tidak ada
Siyakin	Tidak ada	Ada	Tidak ada
Pinggian	Tidak ada	Tidak ada	Tidak ada
Belandingan	Tidak ada	Tidak ada	Tidak ada

Sumber/*Source*: Kantor Desa/*Village Office*

Tabel
Table 6.3.2

Jumlah Menara Telepon seluler dan Operator Layanan Komunikasi Telepon Seluler Menurut Desa/Kelurahan di Kecamatan Kintamani, 2023
Number of Base Transceiver Station (BTS) and Cellular Phone Communication Service Operators by Villages/ Subdistrict in Kintamani District, 2023

Desa/Kelurahan Village/Subdistrict	Jumlah Menara Telepon seluler Number of Base Transceiver Station (BTS)	Jumlah Operator Layanan Komunikasi Telepon Seluler Cellular Phone Communication Service Operators
(1)	(2)	(3)
Mengani	–	4
Binyan	–	3
Ulian	–	2
Bunutin	1	1
Langgahan	–	3
Lembean	–	3
Manikliyu	1	3
Bayung Cerik	–	4
Mangguh	–	4
Belancan	1	3
Katung	2	5
Banua	–	3
Abuan	–	4
Bonyoh	1	4
Sekaan	–	5
Bayung Gede	1	3
Sekardadi	1	4
Kedisan	2	4
Buahan	1	5
Abang Songan	–	4
Suter	1	4
Abang Batu Dinding	4	5

Lanjutan Tabel/Continued Table 6.3.2

Desa/Kelurahan Village/Subdistrict	Jumlah Menara Telepon seluler Number of Base Transceiver Station (BTS)	Jumlah Operator Layanan Komunikasi Telepon Seluler Cellular Phone Communication Service Operators
(1)	(2)	(3)
Terunyan	2	4
Songan A	2	4
Songan B	2	4
Batur Selatan	2	4
Batur Tengah	4	5
Batur Utara	–	4
Kintamani	2	5
Serahi	–	3
Daup	–	3
Awan	1	4
Gunungbau	–	3
Belanga	–	4
Batukaang	–	4
Belantih	1	4
Catur	4	4
Pengejaran	–	4
Selulung	1	4
Satra	2	3
Dausa	1	2
Bantang	1	4
Sukawana	–	5
Kutuh	–	4
Subaya	–	4
Siyakin	1	1
Pinggán	–	3
Belandingan	1	3
Kecamatan Kintamani	43	176

Sumber/Source: Kantor Desa/Village Office

Tabel
Table 6.3.3

Kekuatan Sinyal Telepon Seluler dan Jenis Sinyal Internet Telepon Seluler Menurut Desa/Kelurahan di Kecamatan Kintamani, 2023
The Strenght of Cellular Phone Signal by Villages/Subdistrict in Kintamani District, 2023

Desa/Kelurahan <i>Village/Subdistrict</i>	Kekuatan Sinyal Telepon Seluler <i>The Strenght of Cellular Phone Signal</i>	Jenis Sinyal Internet Telepon Seluler <i>Type of Cellular Phone Signal</i>
(1)	(2)	(3)
Mengani	Sinyal kuat	5G / 4G / LTE
Binyan	Sinyal kuat	5G / 4G / LTE
Ulian	Sinyal sangat kuat	5G / 4G / LTE
Bunutin	Sinyal kuat	5G / 4G / LTE
Langgahan	Sinyal sangat kuat	5G / 4G / LTE
Lembean	Sinyal kuat	5G / 4G / LTE
Manikliyu	Sinyal kuat	5G / 4G / LTE
Bayung Cerik	Sinyal kuat	5G / 4G / LTE
Mangguh	Sinyal kuat	5G / 4G / LTE
Belancan	Sinyal kuat	5G / 4G / LTE
Katung	Sinyal kuat	5G / 4G / LTE
Banua	Sinyal kuat	5G / 4G / LTE
Abuan	Sinyal sangat kuat	5G / 4G / LTE
Bonyoh	Sinyal kuat	5G / 4G / LTE
Sekaan	Sinyal kuat	5G / 4G / LTE
Bayung Gede	Sinyal sangat kuat	5G / 4G / LTE
Sekardadi	Sinyal kuat	5G / 4G / LTE
Kedisan	Sinyal kuat	5G / 4G / LTE
Buahan	Sinyal kuat	5G / 4G / LTE
Abang Songan	Sinyal kuat	5G / 4G / LTE
Suter	Sinyal kuat	5G / 4G / LTE
Abang Batu Dinding	Sinyal kuat	5G / 4G / LTE

Lanjutan Tabel/Continued Table 6.3.3

Desa/Kelurahan Village/Subdistrict	Kekuatan Sinyal Telepon Seluler The Strenght of Cellular Phone Signal	Jenis Sinyal Internet Telepon Seluler Type of Cellular Phone Signal
(1)	(2)	(3)
Terunyan	Sinyal kuat	5G / 4G / LTE
Songan A	Sinyal kuat	5G / 4G / LTE
Songan B	Sinyal kuat	5G / 4G / LTE
Batur Selatan	Sinyal kuat	5G / 4G / LTE
Batur Tengah	Sinyal kuat	5G / 4G / LTE
Batur Utara	Sinyal kuat	5G / 4G / LTE
Kintamani	Sinyal kuat	5G / 4G / LTE
Serahi	Sinyal kuat	5G / 4G / LTE
Daup	Sinyal kuat	5G / 4G / LTE
Awan	Sinyal kuat	5G / 4G / LTE
Gunungbau	Sinyal kuat	5G / 4G / LTE
Belanga	Sinyal kuat	5G / 4G / LTE
Batukaang	Sinyal kuat	5G / 4G / LTE
Belantih	Sinyal kuat	5G / 4G / LTE
Catur	Sinyal kuat	5G / 4G / LTE
Pengejaran	Sinyal kuat	5G / 4G / LTE
Selulung	Sinyal sangat kuat	5G / 4G / LTE
Satra	Sinyal kuat	5G / 4G / LTE
Dausa	Sinyal kuat	5G / 4G / LTE
Bantang	Sinyal kuat	5G / 4G / LTE
Sukawana	Sinyal kuat	5G / 4G / LTE
Kutuh	Sinyal kuat	5G / 4G / LTE
Subaya	Sinyal kuat	5G / 4G / LTE
Siyakin	Sinyal lemah	3G / H / H+ / EVDO
Pinggán	Sinyal kuat	5G / 4G / LTE
Belandingan	Sinyal kuat	5G / 4G / LTE

Sumber/Source: Kantor Desa/Village Office

PERBANKAN, KOPERASI, DAN PERDAGANGAN
BANKING, COOPERATIVE, AND TRADE

6

Bank Umum
Pemerintah
*Government
Bank*

Tidak Ada

Bank Umum
Swasta
Private Bank

56

Bank
Perkreditan
Rakyat (BPR)
Rural Bank



BANK

PENJELASAN TEKNIS

1. Bank adalah badan usaha yang menghimpun dana dari masyarakat dalam bentuk simpanan, dan menyalurkannya kepada masyarakat dalam rangka meningkatkan taraf hidup rakyat banyak.
2. Bank Umum adalah bank yang dapat memberikan jasa dalam lalu lintas pembayaran (Undang Undang Nomor 7 Tahun 1992 Tentang Perbankan).
3. Bank Perkreditan Rakyat adalah bank yang menerima simpanan hanya dalam bentuk deposito berjangka, tabungan, dan/ atau bentuk lainnya yang dipersamakan dengan itu.
4. Koperasi adalah badan usaha yang beranggotakan orang seorang atau badan hukum koperasi dengan melandaskan kegiatannya berdasarkan prinsip: a. Keanggotaannya sukarela dan terbuka; b. Pengelolaannya dilakukan secara demokratis; c. Pembagian sisa hasil usahanya dilakukan secara adil, sebanding dengan besarnya jasa usaha masing-masing anggota; d. Pemberian balas jasa yang terbatas terhadap modal; dan e. Kemandirian, serta sekaligus sebagai gerakan ekonomi rakyat yang berdasarkan atas azas kekeluargaan.
5. Kelompok Pertokoan adalah sejumlah toko yang terdiri minimal

TECHNICAL NOTES

1. *Bank is business entity that raise funds from the public in deposits and distribute it to the public in order to improve the living standard of the people.*
2. *Commercial Bank is a bank that can provide services in payment transfer (Law Number 7 Year 1992 About Banking).*
3. *Rural bank is a bank that accepts saving in time deposits, savings, or others.*
4. *Cooperative is a business entity consisting of people or cooperative legal entities which activities are based on the principles: a. Membership is voluntary and open; b. Management is conducted democratically; c. Benefits are distributed proportionally according to the member's share; d. Remuneration is limited to the capital; and e. Independence, as well as the people's economic movement based on the principle of kinship.*
5. *Shopping Complex is a group of shops consisting at least ten stores*

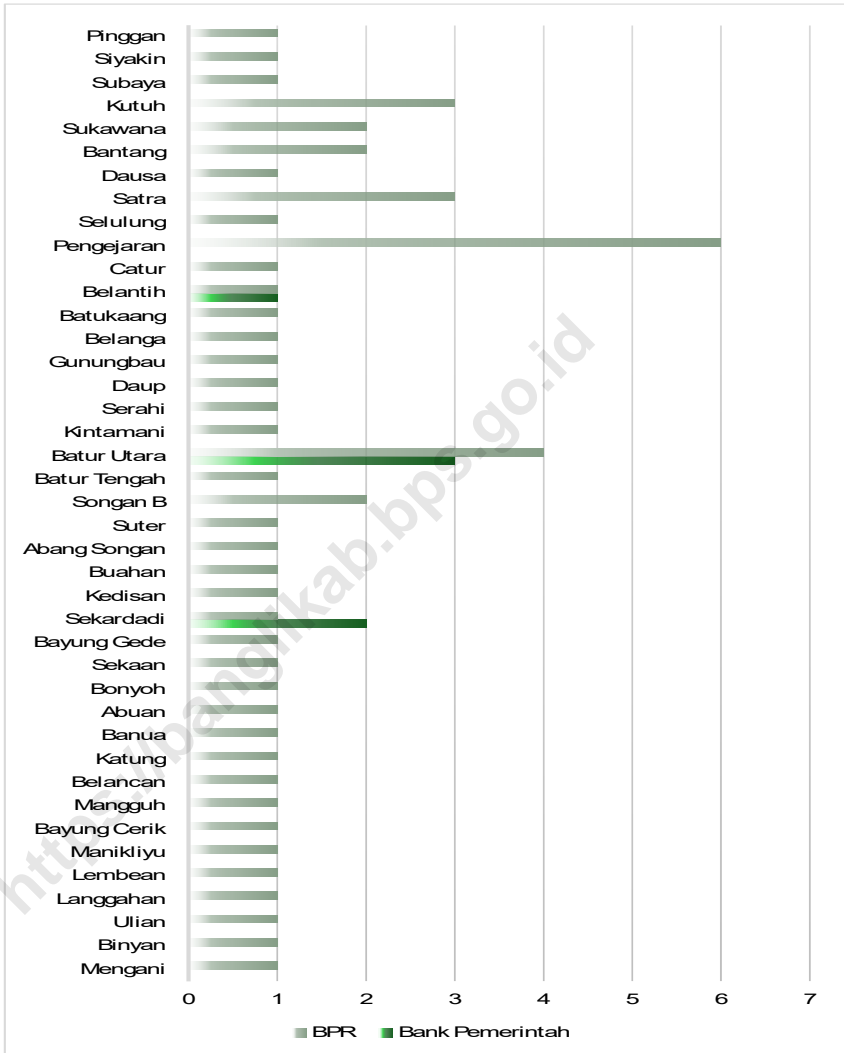
sepuluh toko dan mengelompok. Dalam satu kelompok pertokoan, jumlah bangunan fisiknya bisa lebih dari satu.

6. Pasar dengan Bangunan Permanen/Semi Permanen adalah pasar yang menggunakan bangunan tetap dan memiliki lantai, atap, baik berdinding maupun tidak.

and clumped. In one shopping complex, number of physical buildings can be more than one.

6. *Market in the Permanent/Semi Permanent Building is a market that uses the permanent building and have floor, roof, whether it walled or not.*

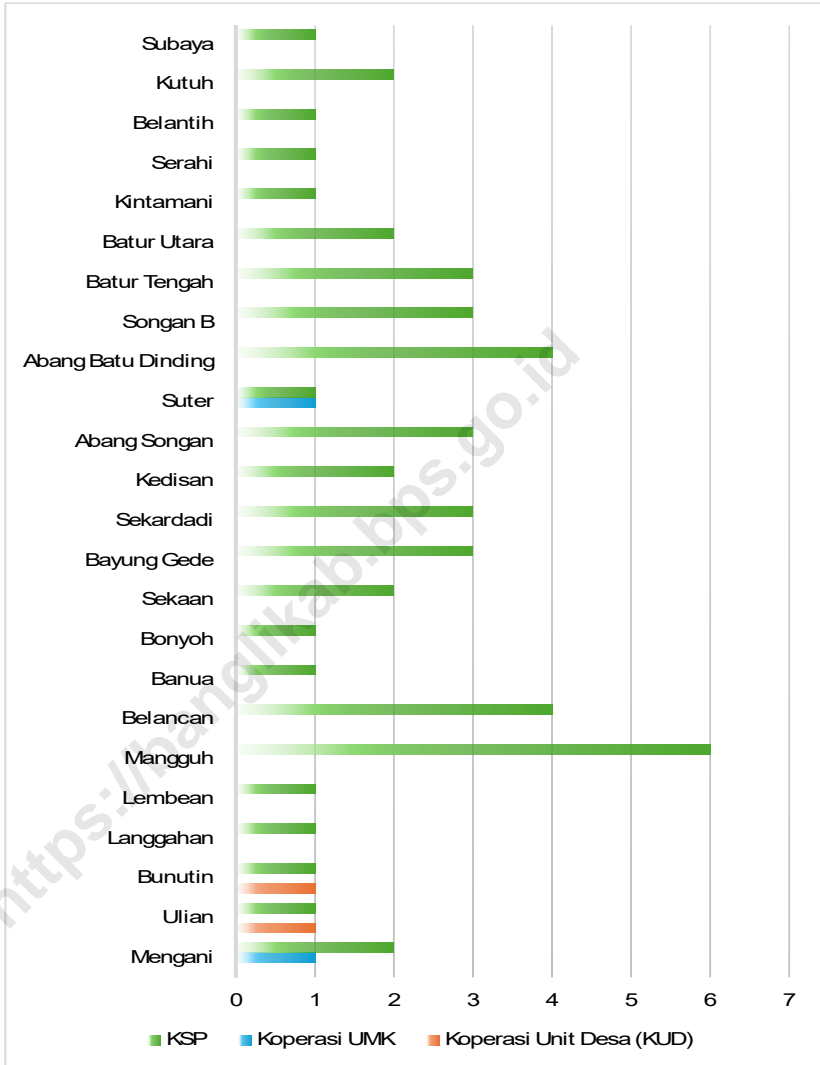
<https://banglikab.bps.go.id>



Sumber/Source: Kantor Desa/Village Office

Gambar 7.1
Figures

Banyaknya Sarana Lembaga Keuangan Bank Menurut Desa/Kelurahan dan Jenis Bank di Kecamatan Kintamani, 2023
Number of Bank by Villages/Subdistrict and Type of Bank in Kintamani District, 2023



Sumber/Source: Kantor Desa/Village Office

Gambar 7.2
Figures

**Banyaknya Koperasi Aktif Menurut Menurut Desa/
Kelurahan dan Jenis Koperasi di Kecamatan Kintamani,
2023**
**Number of Cooperative by Villages/Subdistrict and Type of
Cooperative in Kintamani District, 2023**

Tabel 7.1
Table

Banyaknya Sarana Lembaga Keuangan Bank Menurut Desa/Kelurahan dan Jenis Bank di Kecamatan Kintamani, 2023
Number of Bank by Villages/Subdistrict and Type of Bank in Kintamani District, 2023

Desa/Kelurahan Village/Subdistrict	Bank Umum Pemerintah Government Bank	Bank Umum Swasta Private Bank	Bank Perkreditan Rakyat (BPR) Rural Bank
(1)	(2)	(3)	(4)
Mengani	–	–	1
Binyan	–	–	1
Ulian	–	–	1
Bunutin	–	–	–
Langgahan	–	–	1
Lembean	–	–	1
Manikliyu	–	–	1
Bayung Cerik	–	–	1
Manguh	–	–	1
Belancan	–	–	1
Katung	–	–	1
Banua	–	–	1
Abuan	–	–	1
Bonyoh	–	–	1
Sekaan	–	–	1
Bayung Gede	–	–	1
Sekardadi	–	–	1
Kedisan	2	–	1
Buahan	–	–	1
Abang Songan	–	–	1
Suter	–	–	1
Abang Batu Dinding	–	–	1
Terunyan	–	–	–
Songan A	–	–	–

Lanjutan Tabel/Continued Table 7.1

Desa/Kelurahan Village/Subdistrict	Bank Umum Pemerintah Government Bank	Bank Umum Swasta Private Bank	Bank Perkreditan Rakyat (BPR) Rural Bank
(1)	(2)	(3)	(4)
Songan B	–	–	–
Batur Selatan	–	–	2
Batur Tengah	–	–	–
Batur Utara	–	–	1
Kintamani	3	–	4
Serahi	–	–	1
Daup	–	–	1
Awan	–	–	1
Gunungbau	–	–	1
Belanga	–	–	1
Batukaang	–	–	1
Belantih	–	–	–
Catur	1	–	1
Pengejaran	–	–	1
Selulung	–	–	1
Satra	–	–	6
Dausa	–	–	3
Bantang	–	–	2
Sukawana	–	–	3
Kutuh	–	–	2
Subaya	–	–	1
Siyakin	–	–	1
Pinggane	–	–	1
Belandingan	–	–	–
Kecamatan Kintamani	6	–	56

Sumber/Source: Kantor Desa/Village Office

Tabel 7.2
Table

**Banyaknya Koperasi Aktif Menurut Menurut Desa/
Kelurahan dan Jenis Koperasi di Kecamatan Kintamani,
2023**
*Number of Cooperative by Villages/Subdistrict and Type of
Cooperative in Kintamani District, 2023*

Desa/Kelurahan <i>Village/Subdistrict</i>	Koperasi Unit Desa (KUD) <i>Village Cooperative Unit</i>	Koperasi Industri Kecil dan Kerajinan Rakyat (Kopinkra) <i>Small Industry and Citizen Handicraft Cooperative</i>
(1)	(2)	(3)
Mengani	–	1
Binyan	–	–
Ulian	1	–
Bunutin	1	–
Langgahan	–	–
Lembean	–	–
Manikliyu	–	–
Bayung Cerik	–	–
Mangguh	–	–
Belancan	–	–
Katung	–	–
Banua	–	–
Abuan	–	–
Bonyoh	–	–
Sekaan	–	–
Bayung Gede	–	–
Sekardadi	–	–
Kedisan	–	–
Buahan	–	–
Abang Songan	–	1
Suter	–	–
Abang Batu Dinding	–	–
Terunyan	–	–
Songan A	–	–

Lanjutan Tabel/*Continued Table 7.2*

Desa/Kelurahan <i>Village/Subdistrict</i>	Koperasi Unit Desa (KUD) <i>Village Cooperative Unit</i>	Koperasi Industri Kecil dan Kerajinan Rakyat (Kopinkra) <i>Small Industry and Citizen Handicraft Cooperative</i>
(1)	(2)	(3)
Songan B	–	–
Batur Selatan	–	–
Batur Tengah	–	–
Batur Utara	–	–
Kintamani	–	–
Serahi	–	–
Daup	–	–
Awan	–	–
Gunungbau	–	–
Belanga	–	–
Batukaang	–	–
Belantih	–	–
Catur	–	–
Pengejaran	–	–
Selulung	–	–
Satra	–	–
Dausa	–	–
Bantang	–	–
Sukawana	–	–
Kutuh	–	–
Subaya	–	–
Siyakin	–	–
Pinggian	–	–
Belandingan	–	–
Kecamatan Kintamani	2	2

Lanjutan Tabel/Continued Table 7.2

Desa/Kelurahan Village/Subdistrict	Koperasi Simpan Pinjam (Kospin) Savings and Loan Cooperative	Koperasi Lainnya Other Cooperative
(1)	(4)	(5)
Mengani	2	–
Binyan	–	–
Ulian	1	–
Bunutin	1	–
Langgahan	1	–
Lembean	1	–
Manikliyu	1	–
Bayung Cerik	–	–
Mangguh	–	–
Belancan	6	–
Katung	4	–
Banua	–	–
Abuan	1	–
Bonyoh	–	–
Sekaan	1	–
Bayung Gede	2	–
Sekardadi	3	–
Kedisan	3	–
Buahan	2	–
Abang Songan	1	–
Suter	–	–
Abang Batu Dinding	3	–
Terunyan	4	–
Songan A	–	–

Lanjutan Tabel/*Continued Table 7.2*

Desa/Kelurahan <i>Village/Subdistrict</i>	Koperasi Simpan Pinjam (Kospin) <i>Savings and Loan Cooperative</i>	Koperasi Lainnya <i>Other Cooperative</i>
(1)	(4)	(5)
Songan B	2	–
Batur Selatan	–	–
Batur Tengah	1	–
Batur Utara	1	–
Kintamani	1	–
Serahi	1	–
Daup	1	–
Awan	–	–
Gunungbau	–	–
Belanga	6	–
Batukaang	4	–
Belantih	–	–
Catur	1	–
Pengejaran	–	–
Selulung	1	–
Satra	2	–
Dausa	3	–
Bantang	3	–
Sukawana	2	–
Kutuh	1	–
Subaya	–	–
Siyakin	3	–
Pinggán	4	–
Belandingan	–	–
Kecamatan Kintamani	50	3

Sumber/*Source*: Kantor Desa/*Village Office*

Tabel 7.3
Table

Banyaknya Sarana Perdagangan Menurut Desa/Kelurahan dan Jenis Sarana Perdagangan di Kecamatan Kintamani, 2023

Number of Trade Facilities by Villages/Subdistrict and Type of Trade Facilities in Kintamani District, 2023

Desa/Kelurahan <i>Village/Subdistrict</i>	Kelompok Pertokoan <i>Shopping Complex</i>	Pasar dengan Bangunan Permanen <i>Markets in Permanent Building</i>	Pasar dengan Bangunan Semi Permanen <i>Market in Semi Permanent Building</i>
(1)	(2)	(3)	(4)
Mengani	–	–	–
Binyan	–	–	–
Ulian	–	–	–
Bunutin	–	–	–
Langgahan	–	–	–
Lembean	–	–	–
Manikliyu	–	–	1
Bayung Cerik	–	–	–
Mangguh	–	–	–
Belancan	–	–	1
Katung	–	–	–
Banua	–	–	–
Abuan	–	–	–
Bonyoh	–	–	–
Sekaan	–	1	–
Bayung Gede	–	–	1
Sekardadi	–	–	–
Kedisan	–	1	–
Buahan	–	–	–
Abang Songan	–	–	–
Suter	–	–	–
Abang Batu Dinding	–	1	–
Terunyan	–	–	–
Songan A	–	–	–

Lanjutan Tabel/*Continued Table 7.3*

Desa/Kelurahan <i>Village/Subdistrict</i>	Kelompok Pertokoan <i>Shopping Complex</i>	Pasar dengan Bangunan Permanen <i>Markets in Permanent Building</i>	Pasar dengan Bangunan Semi Permanen <i>Market in Semi Permanent Building</i>
(1)	(2)	(3)	(4)
Songan B	–	–	–
Batur Selatan	–	–	–
Batur Tengah	1	1	1
Batur Utara	–	–	–
Kintamani	1	2	–
Serahi	–	–	–
Daup	–	–	–
Awan	–	–	–
Gunungbau	–	–	–
Belanga	–	–	–
Batukaang	–	–	–
Belantih	–	–	–
Catur	1	1	1
Pengejaran	–	–	–
Selulung	–	–	–
Satra	–	–	–
Dausa	–	–	–
Bantang	–	–	–
Sukawana	–	–	–
Kutuh	–	–	–
Subaya	–	–	–
Siyakin	–	–	–
Pinggan	–	–	1
Belandingan	–	–	–
Kecamatan Kintamani	3	7	6

Lanjutan Tabel/Continued Table 7.3

Desa/Kelurahan Village/Subdistrict	Pasar tanpa Bangunan Market without Permanent Building	Mini Market/ Swalayan/ Supermarket Mini Market/Swalayan/ Supermarket	Restoran/ Rumah Makan Restaurant/ Food Stall
(1)	(5)	(6)	(7)
Mengani	–	–	–
Binyan	–	–	–
Ulian	–	–	–
Bunutin	–	–	–
Langgahan	–	–	–
Lembean	–	–	–
Manikliyu	–	1	–
Bayung Cerik	–	–	–
Mangguh	–	–	–
Belancan	–	–	–
Katung	–	2	–
Banua	–	–	–
Abuan	–	–	–
Bonyoh	–	–	–
Sekaan	–	–	–
Bayung Gede	–	1	1
Sekardadi	–	–	–
Kedisan	–	8	13
Buahan	–	–	2
Abang Songan	–	–	–
Suter	–	–	–
Abang Batu Dinding	–	–	–
Terunyan	–	–	–
Songan A	–	5	2

Lanjutan Tabel/Continued Table 7.3

Desa/Kelurahan Village/Subdistrict	Pasar tanpa Bangunan Market without Permanent Building	Mini Market/ Swalayan/ Supermarket Mini Market/Swalayan/ Supermarket	Restoran/ Rumah Makan Restaurant/ Food Stall
(1)	(5)	(6)	(7)
Songan B	–	6	1
Batur Selatan	–	3	75
Batur Tengah	–	5	19
Batur Utara	–	1	–
Kintamani	1	6	3
Serahi	–	–	–
Daup	–	–	–
Awan	–	–	–
Gunungbau	–	–	–
Belanga	–	–	–
Batukaang	–	–	–
Belantih	–	2	1
Catur	–	2	–
Pengejaran	–	–	–
Selulung	–	–	–
Satra	–	2	–
Dausa	–	4	–
Bantang	–	–	–
Sukawana	–	1	–
Kutuh	–	–	–
Subaya	–	–	–
Siyakin	–	–	–
Pinggán	–	–	1
Belandingan	–	–	–
Kecamatan Kintamani	1	49	118

Sumber/Source: Kantor Desa/Village Office

DAFTAR PUSTAKA/BIBLIOGRAPHY

- Direktorat Jenderal Hortikultura & Badan Pusat Statistik. 2022. *Pedoman Statistik Pertanian Hortikultura (SPH)*. Jakarta: Kementerian Pertanian.
- Direktorat Statistik Ketahanan Sosial. 2021. *Buku 3: Konsep dan Definisi Podes 2021*. Jakarta: Badan Pusat Statistik.
- Badan Pusat Statistik Kabupaten Bangli. 2024. *Kabupaten Bangli Dalam Angka 2024*. Bangli: Badan Pusat Statistik Kabupaten Bangli.

<https://banglikab.bps.go.id>

ST 2023

SENSUS PERTANIAN

BerAKHLAK

Berorientasi Pelayanan Akuntabel Kompeten
Harmonis Loyal Adaptif Kolaboratif

**# bangga
melayani
bangsa**

DATA

MENCERDASKAN BANGSA

Enlighten The Nation



**BADAN PUSAT STATISTIK
KABUPATEN BANGLI
BPS-STATISTICS BANGLI REGENCY**

Jl. Lettu Sobat No 13, Kawan-Bangli Telp.: (0366)91633
Fax.: (0366)91670 Homepage: <http://banglikab.bps.go.id>
E-mail: 5106@bps

