

**KECAMATAN NEGERI KATON
DALAM ANGKA
TAHUN 2011**

<http://lpesawarankab.bps.go.id>

KECAMATAN NEGERI KATON DALAM ANGKA TAHUN 2011

Katalog BPS : 1102001.1809060
Nomor Publikasi : 18095.1109
Ukuran Buku : 15 cm x 21 cm
Jumlah Halaman : xii + 35 halaman

**Naskah :
BADAN PUSAT STATISTIK KABUPATEN PESAWARAN**

**Penyunting :
BADAN PUSAT STATISTIK KABUPATEN PESAWARAN**

**Gambar Sampul :
BADAN PUSAT STATISTIK KABUPATEN PESAWARAN**

Boleh dikutip dengan menyebutkan sumbernya

LAMBANG DAERAH
KABUPATEN PESAWARAN



ARTI LAMBANG DAERAH

KABUPATEN PESAWARAN

1. PESAWARAN:

Diambil dari nama sebuah gunung yang tegak megah di bagian tengah dan barat Kabupaten Pesawaran. Kaki Gunung Pesawaran adalah Gunung Nebak atau Pematang Nebak, Pematang Tanggang dan Pematang Sukma Hilang. Di bawah gunung dan bukit inilah terhampar 7 kecamatan yang tergabung di Kabupaten Pesawaran.

2. PAYUNG :

Payung menurut arti secara harfiah sarana untuk berlindung dari terik matahari dan hujan sedangkan pengertian payung dalam konteks sarana adat istiadat (Payung Balak) adalah sebagai lambang yang identik dengan seorang Raja/Pemimpin rakyat yang harus dapat mengayomi atau melindungi rakyatnya. Payung lima ruas yang dimaksud dalam lambang ini adalah : seorang Pemimpin harus dapat mengayomi atau melindungi rakyatnya dengan senantiasa bersandarkan lima prinsip nilai dalam masyarakat adat Lampung (Piil-Pesengiri, Sakai Sambayan, Nemui-Nyimah, Nengah-Nyampur dan Bejuluk-Buadok).

3. SIGER:

Siger (Siger Pepadun dan Siger Sai batin) berwarna kuning emas yang merupakan Lambang mahkota keagungan adat dan budaya masyarakat Lampung Pepadun dan Sai Batin yang menggambarkan satu kesatuan yang tidak dapat terpisahkan.

4. PERISAI:

Memiliki arti yang mendasar memiliki falsafah pertahanan dan naungan berdasarkan Pancasila.

5. AKSARA LAMPUNG:

Tulisan "PESAWARAN" menggunakan aksara Lampung merupakan bentuk kecintaan kita masyarakat Pesawaran untuk tetap menjaga, mempelajari, menggunakan, dan melestarikan Aksara Lampung.

6. GUNUNG PESAWARAN:

Melambangkan kesuburan pegunungan daerah Pesawaran, dengan tiga puncak Gunung Betung, Gunung Pesawaran dan Gunung Ratai. Gunung Pesawaran berada di tengah dilihat dari arah Kabupaten Pesawaran.

7. PERAHU ATAU JUNG:

Melambangkan Pemerintahan yang kuat menuju suatu tata pemerintahan yang baik di masa mendatang dan menggambarkan semangat masyarakat Kabupaten Pesawaran untuk terus maju.

8. MOTO ANDAN JEJAMA:

Andan Jejama berasal dari kata “Andan” yang artinya memelihara atau menjaga dengan baik sedangkan “Jejama” artinya bersama-sama, jadi Andan Jejama memiliki arti memelihara atau menjaga dengan baik secara bersama-sama.

9. GARIS AIR LAUT:

Garis Air Laut terdiri dari tiga garis air laut biru melambangkan wilayah laut Kabupaten yang luas, kaya dan alami sebagai sumber kesejahteraan masyarakat daerah pantai, dengan kekayaan laut yang dimiliki Kabupaten Pesawaran.

10. WARNA MERAH:

Merupakan manifestasi keberanian, kebulatan tekad atas semua keinginan dan keteguhan hati seluruh masyarakat untuk berjuang sungguh-sungguh mewujudkan Kabupaten Pesawaran dan mengisinya dengan karya nyata di dalam menggapai semua harapan menuju masyarakat yang adil, makmur dan sejahtera.

11. WARNA HIJAU:

Sebagai lambang kehidupan, kesuburan tanah dan pepohonan yang Allah SWT berikan kepada masyarakat Pesawaran untuk dijaga dan dikelola demi kesejahteraan dan kemajuan bersama, juga sebagai makna kedamaian hati, ketentraman jiwa dan harmonisnya masyarakat yang hidup di Kabupaten Pesawaran.

12. WARNA PUTIH:

sebagai lambang kesucian hati, ketulusan niat, kecintaan murni untuk memulai semua langkah dalam membangun di dalam menjalankan roda pemerintahan.

SAMBUTAN CAMAT NEGERI KATON

Puji dan syukur kami panjatkan kepada Allah SWT atas perlindungan-Nya diberi kesehatan lahir dan batin, sehingga publikasi Kecamatan Negeri Katon Dalam Angka Tahun 2011 dapat diterbitkan.

Publikasi ini menyajikan berbagai informasi dan data statistik tentang pelaksanaan program pembangunan di Kecamatan Negeri Katon, yang dihimpun dari berbagai Instansi Pemerintah maupun Swasta di Kecamatan Negeri Katon.

Untuk meningkatkan mutu data statistik yang baik, diharapkan kerjasama dan peran aktif dari berbagai instansi Pemerintah maupun Swasta. sehingga dengan demikian publikasi Kecamatan Negeri Katon Dalam Angka yang merupakan sumber informasi dapat dimanfaatkan sebagai pedoman proses perencanaan, pelaksanaan dan evaluasi pembangunan.

Ucapkan terima kasih disampaikan kepada Saudara Koordinator Statistik Kecamatan Negeri Katon atas usahanya mengumpulkan dan menyusun data untuk dipublikasi guna tersedianya data pokok di Kecamatan Negeri Katon.

Demikian atas kerjasama yang baik, semoga publikasi ini dapat bermanfaat bagi kita semua.

Negeri Katon, Desember 2011

Camat Negeri Katon,



WILDAN, S.E., M.M.

NIP. 19691123 199603 1 002

KATA PENGANTAR

Syukur Alhamdulillah dipanjatkan kehadiran Allah SWT atas penerbitan publikasi Kecamatan Negeri Katon Dalam Angka Tahun 2011. Publikasi ini merupakan penerbitan yang berhasil disusun oleh Koordinator Statistik Kecamatan (Mantri Statistik) Negeri Katon.

Publikasi ini memuat data-data pokok tentang potensi yang ada di Kecamatan Negeri Katon. Penyusunan dan penyajian tabel-tabel yang ada, disesuaikan dengan ketersediaan data pada sumber data. Hal ini dimaksudkan agar data yang disajikan dapat dipahami dalam penggunaan/pemanfaatannya bagi konsumen data.

Ucapan terima kasih disampaikan kepada Bapak Camat Negeri Katon dan semua pihak yang telah membantu dalam upaya pelaksanaan dan penerbitan, sehingga publikasi ini dapat diselesaikan dengan baik.

Semoga publikasi ini dapat bermanfaat bagi kita semua, guna menunjang pembangunan yang sedang dan akan kita laksanakan.

Negeri Katon, Desember 2011

KSK Negeri Katon,



EKO PRIADI

NIP. 19661204 199003 1 002

DAFTAR ISI

-	Peta Kabupaten Pesawaran.....	ii
-	Lambang Daerah Kabupaten Pesawaran	iii
-	Arti Lambang Daerah Kabupaten Pesawaran	iv
-	Sambutan Camat Gedung Tataan	vi
-	Kata Pengantar	vii
-	Daftar Isi	viii
-	Daftar Tabel	ix
BAB I	GEOGRAFI	1
BAB II	PEMERINTAHAN	7
BAB III	PENDUDUK, DAN KELUARGA BERENCANA	12
BAB IV	SOSIAL	16
BAB V	PERTANIAN	22
BAB VI	PERINDUSTRIAN DAN PERDAGANGAN	24
BAB VII	PERHUBUNGAN DAN TELEKOMUNIKASI	31
BAB VIII	KEUANGAN DAN HARGA-HARGA	34

DAFTAR TABEL

BAB I GEOGRAFI

Tabel 1.1.	Letak Kecamatan Negeri Katon Menurut Batas Wilayah Tahun 2010.....	2
Tabel 1.2.	Luas Kecamatan Negeri Katon Dirinci Per Desa/Kelurahan Tahun 2010	3
Tabel 1.3.	Rata-rata Ketinggian Dari Permukaan Laut di Kecamatan Negeri Katon Dirinci Per Desa/Kelurahan Tahun 2010	4
Tabel 1.4.	Letak Geografis Kecamatan Negeri Katon Menurut Pantai dan Bukan Pantai Dirinci Per Desa/Kelurahan Tahun 2010.....	5
Tabel 1.5.	Jarak Desa Ke Kantor Kecamatan Negeri Katon dan Kabupaten Dirinci Per Desa/Kelurahan Tahun 2010	6

BAB II PEMERINTAHAN

Tabel 2.1.	Klasifikasi Desa Di Kecamatan Negeri Katon Dirinci Per Desa/Kelurahan Tahun 2010	8
Tabel 2.2.	Status Desa Di Kecamatan Negeri Katon Dirinci Per Desa/Kelurahan Tahun 2010	9
Tabel 2.3.	Banyaknya Dusun, RW, dan RT Di Kecamatan Negeri Katon Dirinci Per Desa Tahun 2010	10
Tabel 2.4.	Jumlah Bangunan Rumah Di Kec. Negeri Katon Menurut Kualitasnya Dirinci Per Desa/Kelurahan Tahun 2010	11

BAB III PENDUDUK DAN KELUARGA BERENCANA

Tabel 3.1.	Penduduk Kecamatan Negeri Katon Menurut Kelompok Umur Tahun 2010	13
Tabel 3.2.	Jumlah Penduduk Kecamatan Negeri Katon Dirinci Menurut Desa, Jenis Kelamin Dan Sex Ratio Tahun 2010	14
Tabel 3.3.	Kepadatan Penduduk Di Kecamatan Negeri Katon Dirinci Per Desa/Kelurahan Tahun 2010	15

BAB IV S O S I A L

Tabel 4.1.	Banyaknya Sekolah Di Kecamatan Negeri Katon Menurut Tingkatannya Dirinci Per Desa Tahun 2010	17
Tabel 4.2.	Jumlah Sarana Kesehatan Di Kecamatan Negeri Katon Dirinci Per Desa Tahun 2010	18
Tabel 4.3.	Jumlah Tenaga Kesehatan Di Kecamatan Negeri Katon Dirinci Per Desa Tahun 2010	19
Tabel 4.4.	Banyaknya Tempat Ibadah Di Kecamatan Negeri Katon Dirinci Per Desa/Kelurahan Tahun 2010	20
Tabel 4.5.	Banyaknya Sarana/Lapangan Olahraga Di Kecamatan Negeri Katon Dirinci Per Desa Tahun 2010	21

BAB V P E R T A N I A N

Tabel 5.1.	Luas Lahan Sawah di Kecamatan Negeri Katon Menurut Jenisnya dirinci Per Desa (Ha) Tahun 2010	23
------------	--	----

BAB VI P E R I N D U S T R I A N D A N P E R D A G A N G A N

Tabel 6.1.	Banyaknya Pasar, Toko, Rumahmakan, dan Hotel di Kecamatan Negeri Katon dirinci Per Desa Tahun 2010	25
Tabel 6.2.	Jumlah Industri Kerajinan Rakyat di Kecamatan Way Lima Menurut Jenisnya Di rinci Per Desa/Kelurahan Tahun 2010	26
Tabel 6.3.	Jumlah Industri Kecil di Kecamatan Negeri Katon dirinci Per Desa Tahun 2010	27
Tabel 6.4.	Keberadaan Usaha Penambangan/Penggalian di Kecamatan Negeri Katon dirinci Per Desa Tahun 2010	28
Tabel 6.5.	Banyaknya Bank dan Koperasi di Kecamatan Negeri Katon dirinci Per Desa Tahun 2010	29
Tabel 6.6.	Banyaknya Rumahtangga Pelanggan PLN dan NON PLN di Kecamatan Negeri Katon dirinci Per Desa Tahun 2010	30

BAB VII PERHUBUNGAN, DAN TELEKOMUNIKASI

Tabel 7.1.	Jenis Angkutan Umum Yang Digunakan Penduduk di Kecamatan Negeri Katon dirinci Per Desa Tahun 2010	32
Tabel 7.2.	Banyaknya Pelanggan Telepon, Pesawat TV, dan Wartel di Kecamatan Negeri Katon dirinci Per Desa Tahun 2010	33

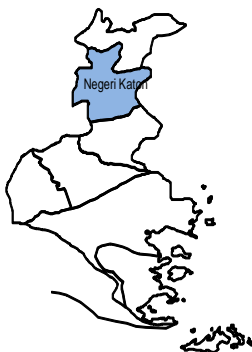
BAB VIII KEUANGAN DAN HARGA-HARGA

Tabel 8.1.	Rata-rata Harga Kebutuhan Pokok di Kecamatan Negeri Katon Menurut Jenisnya Tahun 2010	35
------------	---	----

I. GEOGRAFI



TABEL 1.1.



Tabel 1.1 Letak Kecamatan Negeri Katon Menurut Batas Wilayah Tahun 2010

Arah Mata Angin	Batas-Batas
(1)	(2)
Utara	Kecamatan Tegineneng Kab. Pesawaran
Timur	Kecamatan Natar Kab. Lampung Selatan
Selatan	Kecamatan Gedung Tataan Kab. Pesawaran
Barat	Kecamatan Sukoharjo Kab. Tanggamus

Sumber : Kantor Kecamatan Negeri Katon

Tabel 1.2 Luas Kecamatan Negeri Katon Dirinci per Desa/Kelurahan Tahun 2010

Desa / Kelurahan	Luas	
	Km ²	Ha
(1)	(2)	(3)
1. Purworejo	3.75	375
2. Kagunganratu	10.50	1,050
3. Pujorahayu	6.70	670
4. Kalirejo	6.05	605
5. Tanjung Rejo	10.02	1,002
6. Negeri Katon	3.00	300
7. Negarasaka	6.00	600
8. Pejambon	7.15	715
9. Halangan Ratu	7.90	790
10. Trisno Maju	10.38	1,038
11. Lumbi Rejo	12.00	1,200
12. Roworejo	12.00	1,200
13. Sidomulyo	10.61	1,061
14. Poncokresno	11.69	1,169
15. Tri Rahayu	7.50	750
16. Sinarbandung	3.50	350
17. Bangun Sari	3.63	363
18. Karang Rejo	3.75	375
19. Negeri Ulangan Jaya	6.00	600
Jumlah	142.12	14,212

Sumber : Kantor Kecamatan Negeri Katon

Tabel 1.3. Rata-Rata Ketinggian dari Permukaan Laut di Kecamatan Negeri Katon Dirinci per Desa/Kelurahan Tahun 2010

Desa / Kelurahan	Rata-rata Ketinggian (meter)
(1)	(2)
1. Purworejo	175
2. Kagunganratu	175
3. Pujorahayu	200
4. Kalirejo	200
5. Tanjung Rejo	200
6. Negeri Katon	200
7. Negarasaka	200
8. Pejambon	200
9. Halangan Ratu	200
10. Trisno Maju	200
11. Lumbi Rejo	200
12. Roworejo	200
13. Sidomulyo	200
14. Poncokresno	200
15. Tri Rahayu	250
16. Sinarbandung	250
17. Bangun Sari	200
18. Karang Rejo	250
19. Negeri Ulangan Jaya	200
Rata-rata	205

Sumber : Kantor Kecamatan Negeri Katon

Tabel 1.4 Letak Kecamatan Negeri Katon Menurut Pantai Bukan Pantai
Dirinci per Desa/Kelurahan Tahun 2010

Desa / Kelurahan	Pantai	Bukan Pantai		
		Lembah/DAS	Lereng/Bukit	Dataran
(1)	(2)	(3)	(4)	(5)
1. Purworejo	-	-	-	√
2. Kagunganratu	-	-	-	√
3. Pujorahayu	-	-	-	√
4. Kalirejo	-	-	-	√
5. Tanjung Rejo	-	-	-	√
6. Negeri Katon	-	-	-	√
7. Negarasaka	-	-	-	√
8. Pejambon	-	-	-	√
9. Halangan Ratu	-	-	-	√
10. Trisno Maju	-	-	-	√
11. Lumbi Rejo	-	-	-	√
12. Roworejo	-	-	-	√
13. Sidomulyo	-	-	-	√
14. Poncokresno	-	-	-	√
15. Tri Rahayu	-	-	-	√
16. Sinarbandung	-	-	-	√
17. Bangun Sari	-	-	-	√
18. Karang Rejo	-	-	-	√
19. Negeri Ulangan	-	-	-	√

Sumber : Kantor Kecamatan Negeri Katon

Tabel 1.5. Jarak Desa ke Kantor Kecamatan dan Kabupaten di Kecamatan Negeri Katon Dirinci per Desa/Kelurahan Tahun 2010

Desa / Kelurahan	Jarak ke Kantor (Km)	
	Kecamatan	Kabupaten
(1)	(2)	(3)
1. Purworejo	5.00	7.00
2. Kagunganratu	8.00	6.00
3. Pujorahayu	7.00	8.00
4. Kalirejo	7.00	8.00
5. Tanjung Rejo	7.00	9.00
6. Negeri Katon	3.00	9.00
7. Negarasaka	8.00	15.00
8. Pejambon	7.00	13.00
9. Halangan Ratu	7.00	13.00
10. Trisno Maju	5.00	13.00
11. Lumbi Rejo	8.00	14.00
12. Roworejo	8.00	15.00
13. Sidomulyo	8.00	15.00
14. Poncokresno	10.00	20.00
15. Tri Rahayu	13.00	22.00
16. Sinarbandung	12.00	23.00
17. Bangun Sari	12.00	19.00
18. Karang Rejo	5.00	7.00
19. Negeri Ulangan Jaya	8.00	19.00
Rata-Rata	7.79	13.42

Sumber : Kantor Kecamatan Negeri Katon

II. PEMERINTAHAN



Tabel 2.1. Klasifikasi Desa di Kecamatan Negeri Katon Dirinci per Desa/Kelurahan
Tahun 2010

Desa / Kelurahan	Klasifikasi Desa		
	Swadaya	Swakarya	Swasembada
(1)	(2)	(3)	(4)
1. Purworejo	√	-	-
2. Kagunganratu	√	-	-
3. Pujorahayu	√	-	-
4. Kalirejo	√	-	-
5. Tanjung Rejo	√	-	-
6. Negeri Katon	√	-	-
7. Negarasaka	√	-	-
8. Pejambon	√	-	-
9. Halangan Ratu	√	-	-
10. Trisno Maju	√	-	-
11. Lumbi Rejo	√	-	-
12. Roworejo	√	-	-
13. Sidomulyo	√	-	-
14. Poncokresno	√	-	-
15. Tri Rahayu	√	-	-
16. Sinarbandung	√	-	-
17. Bangun Sari	√	-	-
18. Karang Rejo	√	-	-
19. Negeri Ulangan Jaya	√	-	-

Sumber : Kantor Kecamatan Negeri Katon

Tabel 2.2. Status Desa di Kecamatan Negeri Katon Dirinci per Desa/Kelurahan Tahun 2010

Desa / Kelurahan	Status Desa	
	Definitif	Persiapan
(1)	(2)	(3)
1. Purworejo	√	-
2. Kagunganratu	√	-
3. Pujorahayu	√	-
4. Kalirejo	√	-
5. Tanjung Rejo	√	-
6. Negeri Katon	√	-
7. Negarasaka	√	-
8. Pejambon	√	-
9. Halangan Ratu	√	-
10. Trisno Maju	√	-
11. Lumbi Rejo	√	-
12. Roworejo	√	-
13. Sidomulyo	√	-
14. Poncokresno	√	-
15. Tri Rahayu	√	-
16. Sinarbandung	√	-
17. Bangun Sari	√	-
18. Karang Rejo	√	-
19. Negeri Ulangan Jaya	√	-

Sumber : Kantor Kecamatan Negeri Katon

Tabel 2.3 Banyaknya Dusun, Rukun Warga (RW) dan Rukun Tetangga (RT) di Kecamatan Negeri Katon Dirinci per Desaa/Kelurahan Tahun 2010

Desa / Kelurahan	Dusun	RW	RT
(1)	(2)	(3)	(4)
1. Purworejo	3	-	10
2. Kagunganratu	4	-	15
3. Pujorahayu	3	-	4
4. Kalirejo	5	-	13
5. Tanjung Rejo	10	-	20
6. Negeri Katon	4	-	8
7. Negarasaka	4	-	14
8. Pejambon	5	-	5
9. Halangan Ratu	5	-	14
10. Trisno Maju	7	-	19
11. Lumbi Rejo	6	-	14
12. Roworejo	9	-	19
13. Sidomulyo	8	-	15
14. Poncokresno	12	-	26
15. Tri Rahayu	8	-	16
16. Sinarbandung	8	-	9
17. Bangun Sari	6	-	14
18. Karang Rejo	8	-	12
19. Negeri Ulangan Jaya	4	-	10
Jumlah	119	-	257

Sumber: Kantor Kecamatan Negeri Katon

Tabel 2.4 Jumlah Bangunan Rumah di Kecamatan Negeri Katon Menurut Kualitasnya
Dirinci per Desa/Kelurahan Tahun 2010

Desa / Kelurahan	Kualitas bangunan	
	Permanen	Bukan Permanen
(1)	(2)	(3)
1. Purworejo	562	118
2. Kagunganratu	142	108
3. Pujorahayu	688	112
4. Kalirejo	565	313
5. Tanjung Rejo	718	193
6. Negeri Katon	428	108
7. Negarasaka	299	192
8. Pejambon	607	171
9. Halangan Ratu	274	340
10. Trisno Maju	686	395
11. Lumbi Rejo	660	103
12. Roworejo	541	198
13. Sidomulyo	716	245
14. Poncokresno	870	322
15. Tri Rahayu	459	327
16. Sinarbandung	493	60
17. Bangun Sari	517	110
18. Karang Rejo	264	512
19. Negeri Ulangan Jaya	362	163
Jumlah	9,851	4,090

Sumber : Kantor Kecamatan Negeri Katon

III. PENDUDUK DAN KELUARGA BERENCANA



Tabel 3.1 Penduduk Negeri Katon Menurut Kelompok Umur, Jenis Kelamin, dan Sex Ratio Tahun 2010

Kelompok Umur	Laki-laki	Perempuan	Jumlah	Sex Ratio
(1)	(2)	(3)	(4)	(5)
0 - 4	2,950	2,675	5,625	110.28
5 - 9	2,983	2,786	5,769	107.07
10 - 14	3,179	2,997	6,176	106.07
15 - 19	2,804	2,525	5,329	111.05
20 - 24	2,337	2,274	4,611	102.77
25 - 29	2,661	2,618	5,279	101.64
30 - 34	2,742	2,679	5,421	102.35
35 - 39	2,472	2,360	4,832	104.75
40 - 44	2,174	1,896	4,070	114.66
45 - 49	1,783	1,763	3,546	101.13
50 - 54	1,521	1,397	2,918	108.88
55 - 59	1,158	973	2,131	119.01
60 - 64	778	796	1,574	97.74
65 - 69	683	684	1,367	99.85
70 - 74	529	590	1,119	89.66
75 +	694	697	1,391	99.57
Jumlah	31,448	29,710	61,158	105.85

Sumber: BPS Kabupaten Pesawaran

Tabel 3.2 Jumlah Penduduk Kecamatan Negeri Katon Menurut Desa, Jenis Kelamin, dan Sex Ratio Tahun 2010

Desa / Kelurahan	Laki-laki	Perempuan	Jumlah	Sex Ratio
(1)	(3)	(4)	(5)	(6)
1. Purworejo	1,426	1,341	2,767	106.34
2. Kagunganratu	669	601	1,270	111.31
3. Pujorahayu	1,519	1,394	2,913	108.97
4. Kalirejo	2,001	1,852	3,853	108.05
5. Tanjung Rejo	2,142	2,087	4,229	102.64
6. Negeri Katon	1,160	1,209	2,369	95.95
7. Negarasaka	1,342	1,214	2,556	110.54
8. Pejambon	1,674	1,538	3,212	108.84
9. Halangan Ratu	1,582	1,496	3,078	105.75
10. Trisno Maju	1,947	1,891	3,838	102.96
11. Lumbi Rejo	1,841	1,805	3,646	101.99
12. Roworejo	2,297	2,213	4,510	103.80
13. Sidomulyo	2,276	2,079	4,355	109.48
14. Poncokresno	2,562	2,362	4,924	108.47
15. Tri Rahayu	1,697	1,606	3,303	105.67
16. Sinarbandung	1,088	1,050	2,138	103.62
17. Bangun Sari	1,730	1,662	3,392	104.09
18. Karang Rejo	1,501	1,388	2,889	108.14
19. Negeri Ulangan Jaya	994	922	1,916	107.81
Jumlah	31,448	29,710	61,158	105.85

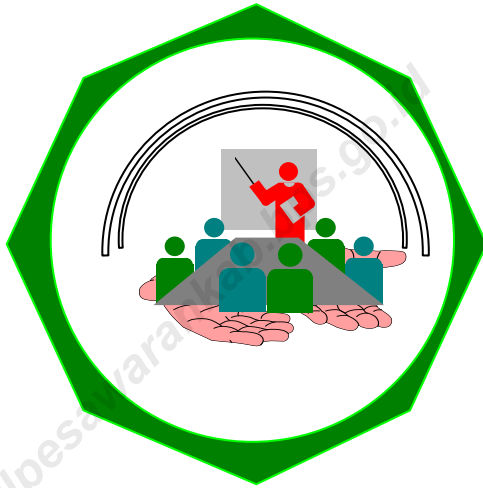
Sumber: BPS Kabupaten Pesawaran

Tabel 3.3 Kepadatan Penduduk di Kecamatan Negeri Katon Dirinci per Desa/Kelurahan Tahun 2010

Desa / Kelurahan	Luas (Km ²)	Penduduk (Jiwa)	Kepadatan Penduduk (Jiwa/Km ²)
(1)	(2)	(3)	(4)
1. Purworejo	3.75	2,767	737.87
2. Kagunganratu	10.50	1,270	120.95
3. Pujorahayu	6.70	2,913	434.78
4. Kalirejo	6.05	3,853	636.86
5. Tanjung Rejo	10.02	4,229	422.18
6. Negeri Katon	3.00	2,369	789.67
7. Negarasaka	6.00	2,556	425.99
8. Pejambon	7.15	3,212	449.23
9. Halangan Ratu	7.90	3,078	389.62
10. Trisno Maju	10.38	3,838	369.89
11. Lumbi Rejo	12.00	3,646	303.83
12. Roworejo	12.00	4,510	375.83
13. Sidomulyo	10.61	4,355	410.46
14. Poncokresno	11.69	4,924	421.21
15. Tri Rahayu	7.50	3,303	440.40
16. Sinarbandung	3.50	2,138	610.86
17. Bangun Sari	3.63	3,392	935.72
18. Karang Rejo	3.75	2,889	770.40
19. Negeri Ulangan Jaya	6.00	1,916	319.33
Jumlah	142.12	61,158	430.33

Sumber : Kantor Kecamatan Negeri Katon

IV. SOSIAL



Tabel 4.1 Banyaknya Sekolah di Kecamatan Negeri Katon Menurut Tingkatannya per Desa/
Kelurahan Tahun 2010

Desa / Kelurahan	T K		S D		SLTP		SLTA	
	Negeri	Swasta	Negeri	Swasta	Negeri	Swasta	Negeri	Swasta
	(1)	(2)	(3)	(4)	(5)	(6)	(7)	(8)
1. Purworejo	-	1	3	-	-	1	-	-
2. Kagunganratu	-	-	1	-	-	-	-	-
3. Pujorahayu	-	1	3	-	-	-	-	-
4. Kalirejo	-	1	2	-	-	-	-	-
5. Tanjung Rejo	-	3	3	-	1	-	-	-
6. Negeri Katon	-	-	3	-	-	-	-	-
7. Negarasaka	-	1	2	-	-	-	-	-
8. Pejambon	1	-	1	1	-	1	-	-
9. Halangan Ratu	-	-	3	-	-	1	-	-
10. Trisno Maju	-	2	4	-	-	1	-	-
11. Lumbi Rejo	-	3	2	1	1	-	-	-
12. Roworejo	-	2	3	1	-	1	-	-
13. Sidomulyo	-	1	2	1	-	1	1	-
14. Poncokresno	-	2	6	-	1	1	-	-
15. Tri Rahayu	-	1	3	-	-	1	-	-
16. Sinarbandung	-	2	1	-	-	-	-	-
17. Bangun Sari	-	1	2	-	1	-	-	-
18. Karang Rejo	-	1	1	-	1	-	-	-
19. Negeri Ulangan Jaya	-	-	2	-	1	1	-	-
Jumlah	1	22	47	4	6	9	1	-

Sumber : Cabdin Pendidikan Kecamatan Padang Cermin

Tabel 4.2 Jumlah Sarana Kesehatan di Kecamatan Negeri Katon Dirinci per Desa/
Kelurahan Tahun 2010

Desa / Kelurahan	Sarana Kesehatan		
	Puskesmas Induk	Puskesmas Pembantu	Posyandu
(1)	(2)	(3)	(4)
1. Purworejo	-	-	2
2. Kagunganratu	-	-	1
3. Pujorahayu	-	-	2
4. Kalirejo	1	-	2
5. Tanjung Rejo	-	-	4
6. Negeri Katon	-	-	2
7. Negarasaka	-	-	2
8. Pejambon	-	1	2
9. Halangan Ratu	-	-	3
10. Trisno Maju	-	1	5
11. Lumbi Rejo	-	-	5
12. Roworejo	1	-	7
13. Sidomulyo	-	-	8
14. Poncokresno	-	1	7
15. Tri Rahayu	-	-	3
16. Sinarbandung	-	-	3
17. Bangun Sari	-	1	5
18. Karang Rejo	-	-	2
19. Negeri Ulangan Jaya	-	-	3
Jumlah	2	4	68

Sumber : Kantor Kecamatan Negeri Katon

Tabel 4.3 Jumlah Tenaga Kesehatan di Kecamatan Negeri Katon Dirinci per Desa/
Kelurahan Tahun 2010

Desa / Kelurahan	Tenaga Kesehatan		
	Dokter	Bidan	Dukun Bayi
(1)	(2)	(3)	(4)
1. Purworejo	-	2	-
2. Kagunganratu	-	1	-
3. Pujorahayu	-	3	1
4. Kalirejo	1	2	2
5. Tanjung Rejo	-	1	3
6. Negeri Katon	-	-	2
7. Negarasaka	-	1	3
8. Pejambon	-	2	4
9. Halangan Ratu	-	1	1
10. Trisno Maju	-	2	5
11. Lumbi Rejo	-	2	3
12. Roworejo	-	2	3
13. Sidomulyo	-	4	1
14. Poncokresno	-	3	3
15. Tri Rahayu	-	2	1
16. Sinarbandung	-	1	1
17. Bangun Sari	-	1	1
18. Karang Rejo	-	1	-
19. Negeri Ulangan Jaya	-	1	-
Jumlah	1	32	34

Sumber : Kantor Kecamatan Negeri Katon

Tabel 4.4 Banyaknya Tempat Ibadah di Kecamatan Punduh Pidada Dirinci per Desa/Kelurahan Tahun 2010

Desa / Kelurahan	Masjid	Mushollah / Langgar	Gereja		Pura	Vihara	Klen- teng
			Kristen	Katolik			
(1)	(2)	(3)	(4)	(5)	(6)	(7)	(8)
1. Purworejo	3	9	-	-	-	-	-
2. Kagunganratu	3	3	-	-	-	-	-
3. Pujorahayu	2	4	1	1	-	-	-
4. Kalirejo	6	4	-	-	-	-	-
5. Tanjung Rejo	8	6	-	-	-	-	-
6. Negeri Katon	4	16	-	-	-	-	-
7. Negarasaka	2	4	-	-	-	-	-
8. Pejambon	2	5	-	-	-	1	-
9. Halangan Ratu	3	4	-	-	-	-	-
10. Trisno Maju	7	7	-	-	1	-	-
11. Lumbi Rejo	6	8	2	1	-	1	-
12. Roworejo	8	9	-	1	-	-	-
13. Sidomulyo	11	15	-	-	-	1	-
14. Poncokresno	10	8	1	1	1	3	-
15. Tri Rahayu	3	8	1	-	-	1	-
16. Sinarbandung	3	10	-	-	-	-	-
17. Bangun Sari	3	6	2	1	-	1	-
18. Karang Rejo	2	3	-	-	-	-	-
19. Negeri Ulangan Jaya	4	3	-	1	-	-	-
Jumlah	90	132	7	6	2	8	-

Sumber : Kantor Urusan Agama Kecamatan Negeri Katon

Tabel 4.5 Banyaknya Sarana/Lapangan Olahraga di Kecamatan Negeri Katon Dirinci per Desa/Kelurahan Tahun 2010

Desa / Kelurahan	Sepak Bola	Bulu Tangkis	Bola Volley
(1)	(2)	(3)	(4)
1. Purworejo	1	2	1
2. Kagunganratu	1	1	-
3. Pujorahayu	1	1	1
4. Kalirejo	1	1	1
5. Tanjung Rejo	1	1	1
6. Negeri Katon	1	2	1
7. Negarasaka	1	1	1
8. Pejambon	1	2	2
9. Halangan Ratu	1	1	1
10. Trisno Maju	1	3	2
11. Lumbi Rejo	1	2	2
12. Roworejo	1	3	3
13. Sidomulyo	1	2	2
14. Poncokresno	1	3	3
15. Tri Rahayu	1	2	1
16. Sinarbandung	1	1	1
17. Bangun Sari	1	3	2
18. Karang Rejo	1	1	1
19. Negeri Ulangan Jaya	1	1	1
Jumlah	19	33	27

Sumber : Kantor Kecamatan Negeri Katon

Keterangan : √ = Ada

- = Tidak Ada

V. PERTANIAN




<http://ipes.com>

Tabel 5.1 Luas Lahan Sawah di Kecamatan Negeri Katon Menurut Jenisnya Dirinci Per Desa/
Kelurahan (Hektar) Tahun 2010

Desa / Kelurahan	Lahan Sawah (Ha)			Jumlah
	Berpengairan	Tidak berpengairan	Sementara Tidak Diusahakan	
(1)	(2)	(3)	(4)	(5)
1. Purworejo	87	126	103	316
2. Kagunganratu	170	210	315	695
3. Pujorahayu	85	155	65	305
4. Kalirejo	131	118	111	360
5. Tanjung Rejo	340	408	103	851
6. Negeri Katon	311	711	1,627	2,649
7. Negarasaka	-	40	131	171
8. Pejambon	-	1,750	4,750	6,500
9. Halangan Ratu	-	126	503	629
10. Trisno Maju	-	100	138	238
11. Lumbi Rejo	200	317	158	675
12. Roworejo	-	127	12	139
13. Sidomulyo	-	376	186	562
14. Poncokresno	-	179	282	461
15. Tri Rahayu	200	-	300	500
16. Sinarbandung	-	105	1,290	1,395
17. Bangun Sari	-	-	142	142
18. Karang Rejo	107	197	58	362
19. Negeri Ulangan Jaya	-	25	340	365
Jumlah	1,631	5,070	10,614	17,315

Sumber : Kantor Kecamatan Negeri Katon

VI. PERINDUSTRIAN DAN PERDAGANGAN



Tabel 6.1 Banyaknya Pasar, Toko, Rumah Makan, dan Hotel di Kecamatan Negeri Katon Dirinci per Desa/Kelurahan Tahun 2010

Desa / Kelurahan	Jenis Sarana			
	Pasar	Toko/Wa- rung/Kios	Restoran/ rmh Makan	Hotel/peng- inapan
(1)	(2)	(3)	(4)	(5)
1. Purworejo	1	36	-	-
2. Kagunganratu	-	18	-	-
3. Pujorahayu	1	56	-	-
4. Kalirejo	-	100	-	-
5. Tanjung Rejo	-	115	-	-
6. Negeri Katon	-	35	-	-
7. Negarasaka	-	6	-	-
8. Pejambon	-	48	-	-
9. Halangan Ratu	-	25	-	-
10. Trisno Maju	-	14	-	-
11. Lumbi Rejo	-	5	-	-
12. Roworejo	1	8	-	-
13. Sidomulyo	-	2	-	-
14. Poncokresno	1	2	2	-
15. Tri Rahayu	-	2	-	-
16. Sinarbandung	-	19	-	-
17. Bangun Sari	1	55	-	-
18. Karang Rejo	-	40	-	-
19. Negeri Ulangan Jaya	-	19	-	-
Jumlah	5	605	2	-

Sumber : Kantor Kecamatan Negeri Katon

Tabel 6.2 Jumlah Industri Kerajinan Rakyat di Kecamatan Negeri Katon Dirinci per Desa/Kelurahan Tahun 2010

Desa / Kelurahan	Jenis Industri/Kerajinan Rakyat					
	Kerajinan Kulit	Kerajinan Kayu	Kerajinan Logam	Anyaman/Keramik	Kr. Kain/Tenun	Makanan
(1)	(2)	(3)	(4)	(5)	(6)	(7)
1. Purworejo	-	3	-	65	15	15
2. Kagunganratu	-	-	-	-	-	-
3. Pujorahayu	-	10	-	36	-	-
4. Kalirejo	-	5	-	-	1	-
5. Tanjung Rejo	-	25	-	6	-	-
6. Negeri Katon	-	7	-	-	-	-
7. Negarasaka	-	2	-	18	-	2
8. Pejambon	-	4	-	82	-	-
9. Halangan Ratu	-	1	-	-	-	-
10. Trisno Maju	-	3	-	3	-	30
11. Lumbi Rejo	-	1	1	4	-	3
12. Roworejo	-	3	-	4	-	6
13. Sidomulyo	-	7	-	24	-	-
14. Poncokresno	-	-	-	-	-	-
15. Tri Rahayu	-	3	-	-	-	-
16. Sinarbandung	-	-	-	-	-	-
17. Bangun Sari	-	3	-	-	-	-
18. Karang Rejo	-	4	-	5	-	25
19. Negeri Ulangan Jaya	-	3	-	1	-	22
Jumlah	-	84	1	248	16	103

Sumber : Kantor Kecamatan Negeri Katon

Tabel 6.3 Jumlah Industri Kecil di Kecamatan Negeri Katon Dirinci per Desa/Kelurahan Tahun 2010

Desa / Kelurahan	Jenis Industri Kecil				
	Peng-gilingan	Tobong Bata	Tobong Genteng	Tahu	Tempe
(1)	(2)	(3)	(4)	(5)	(6)
1. Purworejo	4	1	1	-	-
2. Kagunganratu	2	2	-	-	-
3. Pujorahayu	3	3	9	-	-
4. Kalirejo	7	1	-	-	-
5. Tanjung Rejo	6	5	2	-	-
6. Negeri Katon	5	2	-	-	-
7. Negarasaka	1	6	10	-	-
8. Pejambon	3	9	18	-	-
9. Halangan Ratu	3	3	2	-	-
10. Trisno Maju	5	2	5	-	-
11. Lumbi Rejo	5	3	2	-	-
12. Roworejo	4	3	3	20	4
13. Sidomulyo	-	4	4	-	-
14. Poncokresno	9	6	7	-	-
15. Tri Rahayu	5	3	5	-	-
16. Sinarbandung	4	2	2	-	-
17. Bangun Sari	-	3	2	-	-
18. Karang Rejo	5	2	3	-	-
19. Negeri Ulangan Jaya	1	1	2	-	-
Jumlah	72	61	77	20	4

Sumber : Kantor Kecamatan Negeri Katon

Tabel 6.4 Keberadaan Tempat Usaha Penambangan/Penggalian di Kecamatan Negeri Katon Dirinci per Desa/Kelurahan Tahun 2010

Desa / Kelurahan	Jenis Bahan Tambang/galian			
	Batu/koral	Pasir	Kapur	Lainnya
(1)	(2)	(3)	(4)	(5)
1. Purworejo	1	-	-	-
2. Kagunganratu	-	-	-	-
3. Pujorahayu	-	-	-	-
4. Kalirejo	-	-	-	-
5. Tanjung Rejo	-	-	-	-
6. Negeri Katon	-	-	-	-
7. Negarasaka	-	-	-	-
8. Pejambon	-	-	-	-
9. Halangan Ratu	-	-	-	-
10. Trisno Maju	-	-	1	-
11. Lumbi Rejo	-	-	1	-
12. Roworejo	-	-	-	-
13. Sidomulyo	-	-	-	-
14. Poncokresno	-	-	-	-
15. Tri Rahayu	-	-	-	-
16. Sinarbandung	-	-	-	-
17. Bangun Sari	-	-	-	-
18. Karang Rejo	-	-	-	-
19. Negeri Ulangan Jaya	-	-	-	-
Jumlah	1	0	2	0

Sumber : Kantor Kecamatan Negeri Katon

Tabel 6.5 Banyaknya Bank dan Koperasi di Kecamatan Negeri Katon Dirinci per Desa/Kelurahan Tahun 2010

Desa / Kelurahan	Bank Umum	BPR	KUD	Koperasi Non KUD
(1)	(2)	(3)	(4)	(5)
1. Purworejo	-	-	-	1
2. Kagunganratu	-	-	-	-
3. Pujorahayu	-	-	-	1
4. Kalirejo	-	-	1	-
5. Tanjung Rejo	-	-	-	-
6. Negeri Katon	-	-	-	-
7. Negarasaka	-	-	-	-
8. Pejambon	-	-	1	-
9. Halangan Ratu	-	-	-	-
10. Trisno Maju	-	-	-	1
11. Lumbi Rejo	-	-	1	-
12. Roworejo	-	-	-	-
13. Sidomulyo	-	-	-	-
14. Poncokresno	-	-	-	-
15. Tri Rahayu	-	-	-	-
16. Sinarbandung	-	-	-	-
17. Bangun Sari	-	-	-	-
18. Karang Rejo	-	-	2	-
19. Negeri Ulangan Jaya	-	-	-	-
Jumlah	-	-	5	3

Sumber : Kantor Kecamatan Negeri Katon

Tabel 6.6. Banyaknya Rumah Tangga Pelanggan Listrik PLN dan Non PLN di Kecamatan Negeri Katon Dirinci per Desa/Kelurahan Tahun 2010

Desa / Kelurahan	PLN	Non PLN
(1)	(2)	(3)
1. Purworejo	578	50
2. Kagunganratu	200	150
3. Pujorahayu	625	224
4. Kalirejo	800	200
5. Tanjung Rejo	300	843
6. Negeri Katon	520	132
7. Negarasaka	525	128
8. Pejambon	400	425
9. Halangan Ratu	455	112
10. Trisno Maju	893	82
11. Lumbi Rejo	600	215
12. Roworejo	1,263	8
13. Sidomulyo	1,113	112
14. Poncokresno	803	
15. Tri Rahayu	877	51
16. Sinarbandung	620	8
17. Bangun Sari	782	131
18. Karang Rejo	435	58
19. Negeri Ulangan Jaya	450	81
Jumlah	12,239	3,010

Sumber : Kantor Kecamatan Negeri Katon

VII. PERHUBUNGAN DAN TELEKOMUNIKASI



Tabel 7.1 Keberadaan Angkutan Umum yang Digunakan Penduduk di Kecamatan Negeri Katon Dirinci per Desa/Kelurahan Tahun 2010

Desa / Kelurahan	Jenis Angkutan			
	Becak	Pedati/do- kar/gerobak	Ojek Spd. Motor	Kendaraan Roda 4
(1)	(2)	(3)	(4)	(5)
1. Purworejo	-	-	√	√
2. Kagunganratu	-	-	√	√
3. Pujorahayu	-	-	√	√
4. Kalirejo	-	-	√	√
5. Tanjung Rejo	-	-	√	√
6. Negeri Katon	-	-	√	√
7. Negarasaka	-	-	√	√
8. Pejambon	-	-	√	√
9. Halangan Ratu	-	-	√	√
10. Trisno Maju	-	-	√	√
11. Lumbi Rejo	-	-	√	√
12. Roworejo	-	-	√	√
13. Sidomulyo	-	-	√	√
14. Poncokresno	-	-	√	√
15. Tri Rahayu	-	-	√	√
16. Sinarbandung	-	-	√	√
17. Bangun Sari	-	-	√	√
18. Karang Rejo	-	-	√	√
19. Negeri Ulangan Jaya	-	-	√	-

√ = Ada

- = Tidak ada

Sumber : Kantor Kecamatan Negeri Katon

Tabel 7.2 Banyaknya Pelanggan Telepon, Pesawat TV, dan Wartel di Kecamatan Negeri Katon Dirinci Per Desa/Kelurahan Tahun 2010

Desa / Kelurahan	Pelanggan Telepon	Pesawat Televisi	Wartel/Kiospon
(1)	(2)	(3)	(4)
1. Purworejo	-	282	-
2. Kagunganratu	-	173	-
3. Pujorahayu	-	501	-
4. Kalirejo	-	506	-
5. Tanjung Rejo	-	257	-
6. Negeri Katon	-	439	-
7. Negarasaka	-	290	-
8. Pejambon	-	437	-
9. Halangan Ratu	-	382	-
10. Trisno Maju	-	316	-
11. Lumbi Rejo	-	332	-
12. Roworejo	-	621	-
13. Sidomulyo	-	411	-
14. Poncokresno	-	426	-
15. Tri Rahayu	-	503	-
16. Sinarbandung	3	296	-
17. Bangun Sari	-	407	-
18. Karang Rejo	-	329	-
19. Negeri Ulangan Jaya	8	294	-
Jumlah	11	7,202	-

Sumber : Kantor Kecamatan Negeri Katon

VIII. KEUANGAN DAN HARGA-HARGA



<http://lpestry.com/5-go-d>

Tabel 8.1 Rata-Rata Harga Kebutuhan Pokok di Kecamatan Negeri Katon Menurut Jenisnya Tahun 2010

Jenis Barang	Satuan	Rata-rata Harga
(1)	(2)	(3)
1. Beras	Kg	7,000
2. Ikan Asin	Kg	15,000
3. Garam	Kg	2,000
4. Gula Pasir	Kg	11,500
5. Minyak Goreng	Kg	11,000
6. Minyak Tanah	Liter	8,000
7. Sabun Cuci	Batang	1,000
8. Tepung Terigu	Kg	6,000
9. Kain Tetoron	Meter	13,000

Sumber : Kantor Kecamatan Negeri Katon

DATA

MENCERDASKAN BANGSA



BADAN PUSAT STATISTIK KABUPATEN PESAWARAN

Jl. Jend. Ahmad Yani No. 119 Kutoarjo Gedong Tataan, 35371

Telp. (0721) 94711, e-mail: bps1809@bps.go.id