

10.0803.2970

33240.052

LABEL SEMENTARA
SENSUS BARANG 2010

Ruang	ID	Lokasi	Petugas
62305	121.0801.1315/1	Kec II	MSC



ISSN 0852 - 0225
3324_A .0105

21 Juli 2010
Kecamatan Singorojo
Kabupaten Kendal

**KECAMATAN
SINGOROJO**

**DALAM ANGKA
2000**

**315.598
Kec.
Ind.**

BPS Badan Pusat Statistik

disusun oleh
**MANTRI STATISTIK
SINGOROJO**

BPS Badan Pusat Statistik Kabupaten Kendal
Jl. Pramuka (Komplek Perkantoran) Telp. (0294) 381461, 383461 Kendal
E-mail : bps.3324.Wasantara.net.id

BPS Badan Pusat Statistik Kabupaten Kendal



No. PUSTAKA : 10.000.2970

M F N : 9689

MILIK : UPT. PERPUSTAKAAN & DOK. STAT.
ISSN 0852-0225
BPS - JAKARTA 3324. A. 0105

KECAMATAN SINGOROJO

DALAM ANGKA 2000

disusun oleh
**MANTRI STATISTIK
SINGOROJO**

BPS

Badan Pusat Statistik Kabupaten Kendal

KATA SAMBUTAN

Assalamu 'alaikum Wr. Wb.

Hakekat dan tujuan daripada penyusunan suatu rencana adalah merupakan upaya terwujudnya kondisi "Hari esok lebih baik daripada hari ini".

Dan didalam kebutuhan perencanaan pembangunan yang terpadu, sangat diperlukan data yang lengkap, akurat, dan up to date.

Maka saya menyambut gembira dengan diterbitkannya buku "KECAMATAN SINGOROJO DALAM ANGKA TAHUN 2000" oleh Mantri Statistik.


Oleh karena tuntutan pembangunan yang selalu berkembang dan berkesinambungan diharapkan untuk penerbitan tahun-tahun mendatang lebih lengkap..

Akhirnya saya sampaikan ucapan terima kasih kepada semua pihak yang terkait.

Semoga buku ini bermanfaat dan sampai tujuan.

Wassalamu 'alaikum Wr. Wb

Singorojo, Mei 2001
 Camat Singorojo
 CAMAT
 SINGOROJO
 DITTEGAPUR WIDJI ISMOJO
 NIP. 010 181 690



KATA PENGANTAR

Buku "KECAMATAN SINGOROJO DALAM ANGKA TAHUN 2000" merupakan publikasi yang diterbitkan setiap tahun, dan pada hakekatnya dalam bentuk penyajiannya sama dengan publikasi terdahulu.

Keberhasilan penerbitan buku ini tidak lepas dari peran serta dan kerjasama yang baik semua pihak dengan Mantri Statistik.

Maka pada kesempatan ini kami sampaikan penghargaan dan ucapan terima kasih kepada:


1. Yang Terhormat Bapak Camat Singorojo;
2. Yang Terhormat Kepala Dinas/Instansi lintas sektoral serta jajaran perangkat desa yang telah memberikan datanya.

Kami menyadari penyajian buku ini masih belum dapat memenuhi tuntutan semua pihak, maka dengan penuh harap adanya masukan yang positif untuk penyempurnaan dan pengembangan berikutnya.

Akhirnya semoga buku ini bermanfaat dan berguna bagi semua pihak yang memerlukannya.

Singorojo, Mei 2001

Mantri Statistik Kecamatan Singorojo



S U H A R T O

NIP. 340 011 528

DAFTAR ISI

		hlm
Sambutan Camat Singorojo		i
Kata Pengantar		ii
Daftar isi		iii
Letak Geografis		vi
Peta Wilayah Kabupaten Kendal		1
Peta Wilayah Kecamatan Singorojo		2
BAB I	PEMERINTAHAN	
Tabel 1.1	Luas Wilayah Dirinci Menurut Desa	3
Tabel 1.2	Jarak Desa ke Ibukota Kecamatan ..	4
Tabel 1.3	Luas Wilayah Dirinci Menurut Peng gunaan	5
Tabel 1.4	Luas Tanah Sawah Menurut Jenis Pengairannya	6
Tabel 1.5	Luas Tanah Kering Menurut Jenis- nya	7
Tabel 1.6	Banyaknya Hari Hujan	9
Tabel 1.7	Banyaknya Curah Hujan	10
Tabel 2.1	Banyaknya Dusun/Dukuh, Rukun War- ga, dan Rukun Tetangga	11
Tabel 2.2	Banyaknya Balai Desa Dan Kantor Desa	12
Tabel 2.3	Banyaknya Perangkat Desa	13
BAB II	SOSIAL KEPENDUDUKAN	
Tabel 3.1	Banyaknya Kepala Keluarga dan Ba- ngunan Tempat Tinggal	14
Tabel 3.2	Kepadatan Keluarga	15
Tabel 3.3	Banyaknya Keluarga Menurut Tahap- an	16

Tabel	3.4	Banyaknya Tempat Tinggal Penduduk	17
Tabel	3.5	Banyaknya Penduduk Dirinci Menurut Jenis Kelamin	18
Tabel	3.6	Kepadatan Penduduk Dirinci Per Desa	19
Tabel	3.7	Sex Ratio Penduduk Laki-laki Terhadap Perempuan	20
Tabel	3.8	Perkembangan Penduduk Per Tahun .	21
Tabel	3.9	Banyaknya Penduduk Menurut Kelompok Umur Per Desa	22
Tabel	3.10	Banyaknya Penduduk Menurut Kelompok Umur dan Jenis Kelamin	27
Tabel	3.11	Banyaknya Penduduk Umur 5-6, 7-12, 13-15	28
Tabel	3.12	Banyaknya Mutasi Penduduk	29
Tabel	3.13	Banyaknya Penduduk Dirinci Menurut Pendidikan	30
Tabel	3.14	Banyaknya Penduduk Dirinci Menurut Mata Pencaharian	32
Tabel	4.1	Banyaknya PUS Akseptor KB Aktif .	34
Tabel	5.1	Banyaknya Pemeluk Agama	36
Tabel	5.2	Banyaknya Tempat Ibadah	37
Tabel	5.3	Peserta Calon Jamaah Haji	38
Tabel	5.4	Banyaknya Ulama, Mubaligh, dan Khotib	39
Tabel	5.5	Banyaknya Nikah, Talak, Cerai dan Rujuk	40
Tabel	6.1	Banyaknya Sekolah TK, Murid, dan Guru	41
Tabel	6.2	Banyaknya Sekolah Dasar Negeri, Murid, dan Guru	42
Tabel	6.3	Banyaknya Madrasah Ibtidaiyah, Murid, dan Guru	43

Tabel 6.4	Banyaknya Sekolah Lanjutan Pertama Negeri, Murid, dan Guru	44
Tabel 6.5	Banyaknya Sekolah Lanjutan Pertama Swasta, Murid, dan Guru	45
Tabel 6.6	Banyaknya Madrasah Tsanawiyah, Murid, dan Guru	46
Tabel 7.1	Banyaknya Dokter, Tenaga Medis, Bidan, Dukun Bayi, dan Juru Sunat	47
Tabel 7.2	Banyaknya Fasilitas Kesehatan ...	48
Tabel 7.3	Banyaknya Rumah Sehat A, B, C ...	50
Tabel 7.4	Banyaknya Sarana Air Bersih	51
Tabel 7.5	Banyaknya Jamban Umum, Inpres, dan Swadaya	52

BAB III PERTANIAN, PETERNAKAN, PERKEBUNAN DAN PERIKANAN

Tabel 8.1	Luas Panen dan Produksi Padi Sawah dan Gogo	53
Tabel 8.2	Luas Panen dan Produksi Padi Dan Jagung	54
Tabel 8.3	Luas Panen dan Produksi Ubi Kayu dan Ubi Jalar	55
Tabel 8.4	Luas Panen dan Produksi Kacang Tanah dan Kedelai	56
Tabel 8.5	Produksi Tanaman Perdagangan	57
Tabel 8.6	Banyaknya Unggas	59
Tabel 8.7	Banyaknya Ternak	61

BAB IV PERHUBUNGAN DAN KOMUNIKASI

Tabel 9.1	Banyaknya Sarana Angkutan Darat Kendaraan Bermotor	63
Tabel 9.2	Banyaknya Sarana Angkutan Darat Kendaraan Tak Bermotor	64

Tabel 9.3	Jenis Permukaan, Kondisi, dan Kelas Jalan	65
Tabel 9.4	Banyaknya Jembatan Desa	66
Tabel 10.1	Banyaknya Televisi, Radio, Listrik PLN dan Telephon	67
BAB V	LAIN-LAIN	
Tabel 11.1	Banyaknya Lapangan Olahraga	68
Tabel 12.1	Banyaknya Surat Pemberitahuan Pajak Terdaftar	69
Tabel 12.2	Pemasukan Pajak Bumi dan Bangunan Yang Tidak Terdapat di Kecamatan Singerojo	70
Keterangan		71

LETAK GEOGRAFIS

1. Kecamatan Singorojo terletak dalam:

Wilayah Pembantu Bupati : Boja
Kabupaten : Kendal
Propinsi : Jawa Tengah

2. Batas-batas wilayah:

Sebelah utara : Kecamatan Kaliwungu dan Pegandon
Sebelah selatan : Kabupaten Temanggung
Sebelah barat : Kecamatan Patean
Sebelah timur : Kecamatan Boja dan Limbangan

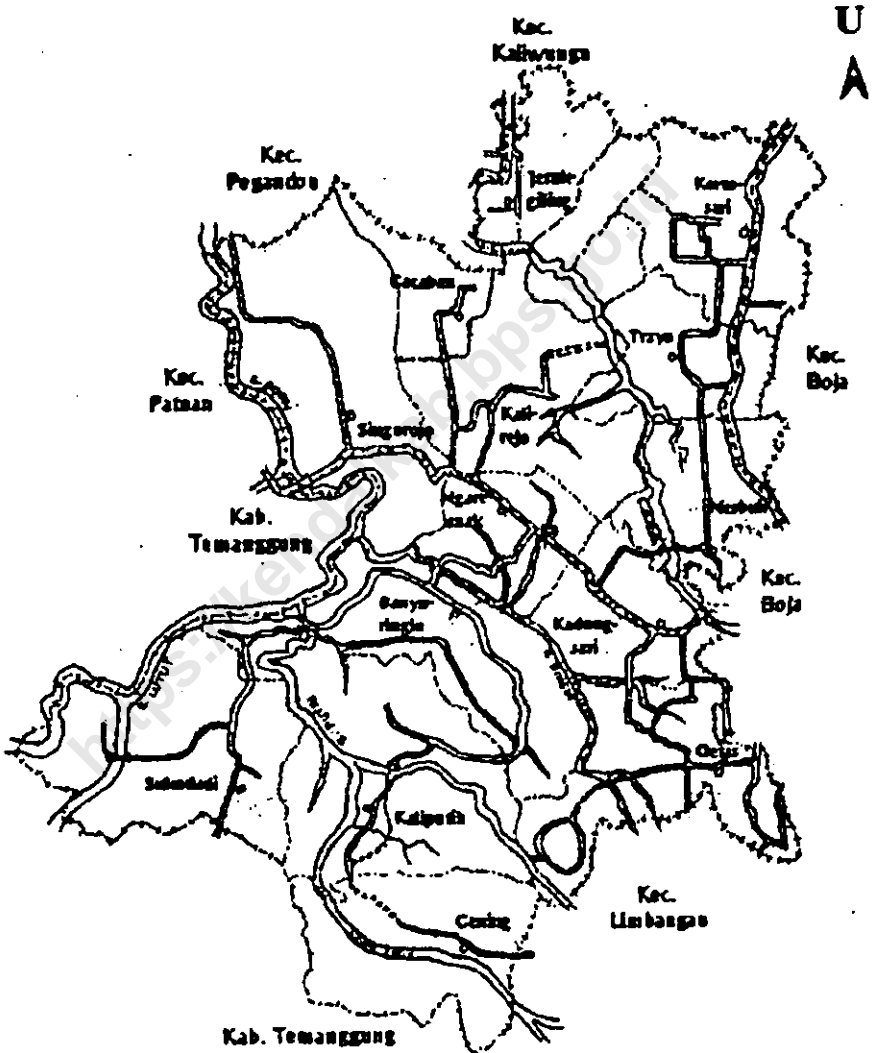
3. Jarak dari Ibukota Singorojo ke beberapa kota:

Kota Propinsi Jawa Tengah : 33 Km
Kota Kabupaten Kendal : 33 Km
Kota Kecamatan Kaliwungu : 25 Km
Kota Kecamatan Weleri : 56 Km
Kota Kecamatan Boja : 6 Km
Kota Kecamatan Sukorejo : 21 Km

4. Ketinggian tanah:

Wilayah Kecamatan Singorojo merupakan daerah dataran tinggi/pegunungan yang ketinggiannya mencapai 100 sampai dengan 379 meter dari permukaan laut.

KECAMATAN SINGOROJO



Tabel : 1.1.

LUAS WILAYAH KECAMATAN SINGOROJO
DIRINCI MENURUT DESA
TAHUN : 2000

DESA	LUAS	PERSENTASE
(1)	(Km ²) (2)	(%) (3)
01. Cening	11,58	9,28
02. Sukodadi	5,19	4,16
03. Kaliputih	15,39	12,36
04. Getas	17,90	14,37
05. Banyuningin	8,48	6,81
06. Kedungsari	6,35	5,10
07. Ngareanak	7,80	6,26
08. Singorojo	8,88	7,13
09. Cacaban	3,15	2,53
10. Katrejo	8,36	6,71
11. Merbuh	8,76	7,04
12. Trayu	3,96	3,16
13. Kerlosan	13,54	10,87
14. Jenukgāng	5,23	4,20
JUMLAH	124,55	100,00

BPS Kabupaten Kendal

Sumber data : Kantor Kecamatan Singorojo
Catatan :

Tabel : 12

JARAK DESA KE IBUKOTA KECAMATAN
KECAMATAN SINGOROJO
TAHUN : 2000

DESA	JARAK
(1)	(2)
01. Cening	24,00
02. Sukodadi	17,00
03. Kaliputih	13,00
04. Gelas	9,00
05. Benyuringin	5,00
06. Kedungsari	3,00
07. Ngareanak	0,00
08. Singorojo	4,00
09. Cecaben	3,00
10. Kalirejo	3,00
11. Merbuh	6,00
12. Trayu	11,00
13. Kertosari	13,00
14. Jenugaling	23,00

BPS Kabupaten Kendal

Sumber data : Kantor Kecamatan Singorojo

Catatan :

Tabel : 1.3

**LUAS WILAYAH KECAMATAN SINGOROJO
DIRINCI MENURUT PENGGUNAAN**

TAHUN : 2000

JENIS PENGGUNAAN	LUAS (Km ²)	PERSENTASE (%)
(1)	(2)	(3)
01. Tanah Sawah	10,16	8,15
02. Tanah Pekarangan	14,61	11,73
03. Tanah Tegalan	31,66	25,58
04. Tambak dan Kolam	0,00	0,00
05. Hutan	25,90	20,79
06. Perkebunan	30,48	24,46
07. Lain-lain	11,56	9,29
JUMLAH	124,55	100,00

BPS Kabupaten Kendal

Sumber data : Statistik Kecamatan Singorojo
Cetakan :

Tabel : 1.4

**LUAS TANAH SAWAH MENURUT JENIS PENGAIRANNYA
KECAMATAN SINGOROJO**

TAHUN : 2000

DESA	SETENGAH		NON	TADAH	JUMLAH	
	TEHINS		TEHINS	HILJAN		
	(Ha)	(Ha)	(Ha)	DILSAHAKAN (Ha)		
(1)	(2)	(3)	(4)	(5)	(6)	
01. Cening	0,00	0,00	70,00	47,00	117,00	
02. Sukodadi	0,00	0,00	51,00	25,00	76,00	
03. Kaliputih	0,00	0,00	47,00	161,00	208,00	
04. Gelas	0,00	0,00	97,00	45,00	142,00	
05. Banyuringin	0,00	0,00	31,53	0,00	31,53	
06. Kedungsari	12,21	0,00	16,33	5,11	33,65	
07. Ngaranak	0,00	0,00	0,00	0,00	0,00	
08. Singorojo	0,00	0,00	50,70	66,90	117,60	
09. Cacaban	0,00	0,00	11,06	0,00	11,06	
10. Kalirejo	0,00	0,00	0,00	13,69	13,69	
11. Merbuh	51,00	0,00	0,00	16,00	67,00	
12. Trayu	0,00	0,00	10,50	27,26	37,76	
13. Kertosari	0,00	0,00	60,00	69,00	129,00	
14. Jenukgang	0,00	28,03	0,00	3,01	31,04	
JUMLAH 2000						
	63,21	28,03	446,12	479,16	1.015,55	
	1996	63,21	28,03	444,59	479,74	1.015,57
	1998	63,21	28,03	444,59	479,77	1.015,60

BPS Kabupaten Kendal

Sumber data : Monografi DESA 2000

Catatan :

Tabel : 1.5

**LUAS TANAH KERING DIRINCI MENURUT JENISNYA
KECAMATAN SINGOROJO**

TAHUN : 2000

DESA	PEKA-	TEGALAN/	PENGOEM-	TAMBAK	KOLAM
	RANGAN	KEBUN	BALAAH		
(1)	(Ha) (2)	(Ha) (3)	(Ha) (4)	(Ha) (5)	(Ha) (6)
01. Cering	68,00	718,00	2,26	0,00	0,00
02. Sukodadi	39,00	198,47	0,00	0,00	0,00
03. Ketiputih	134,64	811,44	0,00	0,00	0,00
04. Gelas	282,11	328,12	10,00	0,00	0,00
05. Banyuwirgin	211,00	90,00	0,00	0,00	0,00
06. Kedungsari	97,36	64,84	0,00	0,00	0,00
07. Ngarsanek	101,35	27,81	0,00	0,00	0,00
08. Singorojo	62,56	182,66	0,00	0,00	0,00
09. Cecaban	48,52	53,00	0,00	0,00	0,00
10. Kalirejo	137,10	119,24	0,00	0,00	0,00
11. Merbuh	130,00	103,20	0,00	0,00	0,00
12. Trayu	34,86	77,78	0,00	0,00	0,00
13. Kertosari	105,00	393,00	0,00	0,00	0,00
14. Jenukgang	9,32	16,92	0,00	0,00	0,00
JUMLAH 2000	1.460,62	3.186,27	12,26	0,00	0,00
1999	1.460,62	3.186,27	12,26	0,00	0,00
1998	1.460,62	3.186,27	12,26	0,00	0,00

BPS Kabupaten Kendal

Sumber data : Monografi DESA 2000

Cetakan :

Tabel : 1.5 (lanjutan)

**LUAS TANAH KERING DIRINCI MENURUT JENISNYA
KECAMATAN SINGOROJO**

TAHUN : 2000

DESA	HUTAN		PERKEBUNAN		LAIN-	JUMLAH
	RAKYAT	NEGARA	RAKYAT	NEGARA	LAIN	
	(Ha)	(Ha)	(Ha)	(Ha)	(Ha)	
(1)	(7)	(8)	(9)	(10)	(11)	(12)
01. Cening	0,00	166,98	0,00	0,00	83,93	1.039,15
02. Sukodadi	0,00	126,00	0,00	0,00	79,23	442,70
03. Kaliputih	0,00	66,49	0,00	190,94	127,50	1.331,01
04. Getas	0,00	149,00	0,00	811,14	67,59	1.647,96
05. Banyuringin	0,00	16,00	0,00	424,25	75,06	816,31
06. Kedungsari	0,00	261,40	0,00	100,95	77,21	601,76
07. Ngaresnek	0,00	240,70	0,00	337,28	72,94	779,88
08. Singorojo	0,00	143,09	0,00	309,38	72,34	770,02
09. Cacaban	0,00	58,00	0,00	77,20	66,97	303,59
10. Kalirejo	0,00	424,10	0,00	58,03	83,68	622,35
11. Merbuh	0,00	51,30	0,00	423,06	101,67	609,23
12. Trayu	0,00	27,30	0,00	150,46	68,23	358,43
13. Kertosari	0,00	459,40	0,00	183,79	104,24	1.225,43
14. Jerukgiling	0,00	400,00	0,00	0,00	63,51	491,75
JUMLAH 2000	0,00	2.599,74	0,00	3.046,48	1.144,20	11.439,57
1999	0,00	2.599,74	0,00	3.046,48	1.144,15	11.439,52
1998	0,00	2.599,74	0,00	3.046,48	1.144,15	11.439,52

BPS Kabupaten Kendal

Sumber data : Monografi DESA 2000

Catatan :

Tabel : 1.6

**BANYAKNYA HARI HUJAN
KECAMATAN SINGOROJO**

TAHLIN 1997 - 2000

BULAN	1997	1998	1999	2000
(1)	(2)	(3)	(4)	(5)
01. Januari	25	16	25	27
02. Februari	12	17	20	15
03. Maret	13	19	11	13
04. April	9	15	11	22
05. Mei	8	7	9	15
06. Juni	1	15	5	7
07. Juli	1	14	1	3
08. Agustus	0	5	5	2
09. September	0	8	1	9
10. Oktober	0	13	17	16
11. Nopember	10	16	23	23
12. Desember	20	18	21	11
JUMLAH	99	163	149	163
Rata-rata	8	14	12	14

BPS Kabupaten Kendal

Sumber data : Pengukuran Ranting Singorojo

Cetakan :

Tabel : 1.7

**BANYAKNYA CURAH HUJAN
KECAMATAN SINGOROJO
TAHUN 1997 - 2000**

BULAN	1997	1998	1999	2000
(1)	(2)	(3)	(4)	(5)
01. Januari	712	308	572	1 070
02. Pebruari	276	250	707	608
03. Maret	276	344	442	570
04. April	272	350	365	972
05. Mei	82	102	214	483
06. Juni	5	405	226	208
07. Juli	5	455	77	54
08. Agustus	0	188	115	134
09. September	0	258	55	160
10. Oktober	0	599	606	578
11. Nopember	260	559	963	757
12. Desember	659	640	871	394
JUMLAH	2.547	4.458	5.203	5 978
Rate-rata	212	372	434	499

BPS Kabupaten Kendal

Sumber data : Pengukuran Ranting Singorojo
Catatan :

Tabel : 2.1

**BANYAKNYA DUSUN/DUKUH, RUKUN WARGA, DAN RUKUN TETANGGA
KECAMATAN SINGOROJO**

TAHUN : 2000

DESA	DUSUN/ DUKUH	RUKUN WARGA	RUKUN TETANGGA
	(1)	(2)	(3)
01. Cening	7	9	21
02. Sukodadi	5	5	13
03. Kaliputih	5	4	21
04. Getes	11	9	42
05. Benyuringin	6	4	20
06. Kedungsari	5	5	17
07. Ngarsanak	3	8	20
08. Singorojo	6	6	34
09. Cacaben	3	2	6
10. Kalirejo	5	4	16
11. Merbuh	7	6	24
12. Trayu	3	4	17
13. Kertosari	7	14	64
14. Jerukging	1	1	4
JUMLAH 2000	74	81	319
1999	74	81	319
1998	74	81	317

Sumber data : Statistik Kecamatan Singorojo
Cetakan :

Tabel : 2.2.

**BANYAKNYA BALAI DESA DAN KANTOR DESA
KECAMATAN SINGOROJO
TAHUN : 2000**

DESA	BALAI DESA	KANTOR DESA
(1)	(2)	(3)
01. Cening	1	1
02. Sukodadi	1	1
03. Kalputih	1	1
04. Gelas	1	1
05. Banyuringin	1	1
06. Kedungsari	1	1
07. Ngareanek	1	1
08. Singorojo	1	1
09. Cacaban	1	1
10. Kalirejo	1	1
11. Merbuh	1	1
12. Trayu	1	1
13. Kertosari	1	1
14. Jerukgiling	1	1
JUMLAH	14	14

BPS Kabupaten Kendal

Sumber data : Kantor Kecamatan Singorojo

Catatan :

Tabel : 2.3

**BANYAKNYA PERANGKAT DESA
KECAMATAN SINGOROJO**

TAHUN : 2000

DESA	KEPALA DESA		SEK DESA		KEPALA URUSAN		PEMBAIYU KEPALA URUSAN		KEPALA DUSUN		PEMBAIYU KEPALA DUSUN		JUMLAH	
	L	P	L	P	L	P	L	P	L	P	L	P	L	P
	(1)	(2)	(3)	(4)	(5)	(6)	(7)	(8)	(9)	(10)	(11)	(12)	(13)	(14)
01. Cering	1	0	1	0	3	0	1	0	4	0	0	0	10	0
02. Sukodadi	1	0	1	0	4	0	0	0	3	0	0	0	9	0
03. Kaliputih	1	0	1	0	3	0	6	0	3	0	0	0	14	0
04. Getas	1	0	1	0	5	0	2	0	9	0	0	0	18	0
05. Banyuringin	1	0	1	0	4	1	0	0	2	0	0	0	8	1
08. Kadungsari	1	0	1	0	2	1	0	0	0	0	0	0	4	1
07. Ngareanak	1	0	1	0	4	1	0	0	1	0	0	0	7	1
08. Singorojo	1	0	1	0	4	0	1	0	4	0	0	0	11	0
09. Cacaban	1	0	0	1	2	0	0	0	3	0	0	0	6	1
10. Kalrejo	0	0	0	0	5	0	2	0	4	0	0	0	11	0
11. Merbuh	1	0	1	0	4	0	1	0	4	0	0	0	11	0
12. Trayu	1	0	1	0	4	0	0	0	2	0	0	0	8	0
13. Kerlosari	1	0	1	0	3	1	3	0	4	0	0	0	12	1
14. Jenugling	1	0	1	0	3	0	0	0	0	0	0	0	5	0
JUMLAH 2000	13	0	12	1	50	4	16	0	43	0	0	0	134	5
1999														
1998														

BPS Kabupaten Kendal

Sumber data : Kantor Kecamatan Singorojo

Catatan :

Tabel : 3.1.

**BANYAKNYA KEPALA KELUARGA DAN BANGUNAN TEMPAT TINGGAL
KECAMATAN SINGOROJO**

TAHUN : 2000

DESA	KEPALA	BANGUNAN
	KELUARGA	TEMPAT TINGGAL
(1)	(2)	(3)
01. Cening	798	863
02. Sukodadi	347	341
03. Kaliputih	1.080	1.033
04. Gelas	1.401	1.421
05. Banyuringin	855	737
06. Kedungsari	730	619
07. Ngareanek	579	526
08. Singorojo	1.014	1.049
09. Ceceban	199	181
10. Kasirejo	558	548
11. Merbuh	986	883
12. Trayu	561	511
13. Kertosari	2.016	1.879
14. Jenukgiling	149	153
	JUMLAH 2000	10.554
	1999	10.096
	1998	9.873

BPS Kabupaten Kendal

Sumber data : Statistik Kecamatan Singorojo & PPLKB Kecamatan Singorojo

Catatan :

Tabel : 3.2

KEPADATAN KELUARGA
KECAMATAN SINGOROJO

TAHUN : 2000

DESA	PENDUDUK	KELUARGA	KEPADATAN
(1)	(2)	(3)	(4) (Orang/KK)
01. Cening	2.973	798	4
02. Sukodadi	1.654	347	5
03. Kalputih	5.005	1.080	5
04. Getas	6.196	1.401	4
05. Banyuringin	3.339	855	4
06. Kedungsari	2.609	730	4
07. Ngareanek	2.520	579	4
08. Singorojo	4.146	1.014	4
09. Cacaban	887	199	3
10. Kalirejo	2.218	558	4
11. Merbuh	3.652	988	4
12. Trayu	2.376	561	4
13. Kertosari	8.374	2.016	4
14. Jenukgiling	670	149	4
JUMLAH 2000	48.419	11.271	4
1999	45.812		
1998	45.289		

BPS Kabupaten Kendal

Sumber data : Statistik Kecamatan Singorojo & PPLKB Kecamatan Singorojo

Cetakan :

Tabel : 3.3

BANYAKNYA KELUARGA MENURUT TAHAPAN
KECAMATAN SINGOROJO

TAHUN : 2000

DESA	PRA SEJAHTERA		SEJAHTERA I		SEJAHTERA	JUM
	ALEK	BAE	ALEK	BAE	III	LAH
(1)	(2)	(3)	(4)	(5)	(6)	(7)
01. Cening	513	151	30	74	28	798
02. Sukodadi	192	89	28	21	17	347
03. Kalputih	432	455	88	76	49	1.060
04. Gelas	534	441	117	131	78	1.401
05. Banyuringin	366	106	66	27	290	656
06. Kedungsari	184	186	6	72	283	730
07. Ngareanak	213	87	39	66	175	579
08. Singorojo	432	392	2	13	175	1.014
09. Cacaben	62	39	46	23	9	199
10. Kalrejo	292	120	42	47	57	558
11. Merbuh	421	98	17	42	407	986
12. Trayu	241	104	24	59	133	561
13. Kertosari	560	946	41	220	249	2.016
14. Jenugiling	78	50	4	6	11	149
JUMLAH 2000 1999 1998	4.640	3.264	530	876	1.981	11.271

BPS Kabupaten Kendal

Sumber data : PPLKB Kecamatan Singorojo

Catatan : - ALEK : Alasan Ekonomi

- BAE : Bukan Alasan Ekonomi

Tabel : 3.4

**BANYAKNYA TEMPAT TINGGAL PENDUDUK
KECAMATAN SINGOROJO**

TAHUN : 2000

DESA	PER- MANEN	SEMI PER- MANEN	PAPAN	BAMBU	JUMLAH
(1)	(2)	(3)	(4)	(5)	(6)
01. Cening	61	29	669	4	863
02. Sukodadi	17	21	299	5	342
03. Kaliputih	118	78	830	7	1.033
04. Getas	177	121	1.116	7	1.421
05. Banyuringin	157	88	466	6	717
06. Kedungsari	222	106	288	3	619
07. Ngemasnek	199	45	275	3	522
08. Singorojo	114	39	891	5	1.049
09. Cacaban	36	16	127	2	181
10. Kalirejo	108	22	416	2	548
11. Merbuh	244	108	538	3	893
12. Trayu	145	46	317	3	511
13. Kertosari	273	114	1.488	4	1.879
14. Jerukging	16	8	125	4	153
JUMLAH 2000	1.887	845	7.784	58	10.554
1999	1.854	804	7.378	58	10.094
1998	1.794	788	7.248	61	9.891

BPS Kabupaten Kendal

Sumber data : Statistik Kecamatan Singorojo

Cetakan :

Tabel : 3.5

BANYAKNYA PENDUDUK DIRINCI MENURUT JENIS KELAMIN
KECAMATAN SINGOROJO

TAHUN : 2000

DESA	LAKI-LAKI	PEREMPUAN	JUMLAH
(1)	(2)	(3)	(4)
01. Cening	1.470	1.503	2.973
02. Sukodadi	830	824	1.654
03. Kaliputih	2.482	2.543	5.006
04. Gelas	3.070	3.126	6.196
05. Banyuringin	1.654	1.685	3.339
06. Kedungsari	1.328	1.281	2.609
07. Ngarsanak	1.288	1.232	2.520
08. Singorojo	2.088	2.078	4.146
09. Cacaban	348	339	687
10. Kalirejo	1.071	1.147	2.218
11. Merbuh	1.799	1.853	3.652
12. Trayu	1.175	1.201	2.376
13. Kertosari	4.187	4.207	8.374
14. Jerukgiling	324	346	670
JUMLAH 2000	23.054	23.365	46.419
1999	22.762	23.050	45.812
1998	22.484	22.815	45.299

BPS Kabupaten Kendal

Sumber data: Monografi DESA 2000

Cetakan :

Tabel : 3.6

KEPADATAN PENDUDUK
KECAMATAN SINGOROJO

TAHUN : 2000

DESA	PENDUDUK	LUAS	KEPADATAN
(1)	(2)	(Km ²) (3)	(Orang/Km ²) (4)
01. Cening	2.973	11,56	257
02. Sukodadi	1.654	5,19	319
03. Kaliputih	5.005	15,39	325
04. Gelas	6.196	17,90	346
05. Banyuringin	3.339	8,48	394
06. Kedungsari	2.609	6,35	411
07. Ngarenek	2.520	7,80	323
08. Singorojo	4.146	8,88	467
09. Cecaben	687	3,15	218
10. Kalitrojo	2.218	8,36	265
11. Merbuh	3.652	8,78	417
12. Trayu	2.376	3,96	600
13. Kerlosari	8.374	13,54	618
14. Jerukgiling	670	5,23	128
JUMLAH 2000	46.419	124,55	373
1999	45.812	124,55	368
1998	45.299	124,55	364

BPS Kabupaten Kendal

Sumber data : Statistik Kecamatan Singorojo
Catatan :

Tabel : 3.7

SEX RATIO PENDUDUK LAKI-LAKI TERHADAP PEREMPUAN
KECAMATAN SINGOROJO

TAHLIN : 2000

DEGA	PENDUDUK		SEX RATIO (PER 1000)
	LAKI-LAKI	PEREMPUAN	
(1)	(2)	(3)	(4)
01. Cening	1.470	1.503	978
02. Sukodadi	830	824	1.007
03. Kaliputih	2.462	2.543	968
04. Gelas	3.070	3.126	982
05. Banyuringin	1.654	1.685	982
06. Kedungsari	1.328	1.281	1.037
07. Ngareanak	1.288	1.232	1.045
08. Singorojo	2.068	2.078	985
09. Cacaban	348	339	1.027
10. Kalirejo	1.071	1.147	934
11. Merbuh	1.799	1.853	971
12. Trayu	1.175	1.201	978
13. Kertosari	4.167	4.207	990
14. Jerukgiling	324	346	936
JUMLAH 2000	23.054	23.365	987
1999	22.762	23.050	988
1998	22.464	22.815	985

BPS Kabupaten Kendal

Sumber data : Statistik Kecamatan Singorojo
Cetakan :

Tabel : 3.8

**PERKEMBANGAN PENDUDUK PER TAHUN
KECAMATAN SINGOROJO**

TAHUN : 2000

TAHUN	PENDUDUK	PERKEMBANGAN PENDUDUK
(1)	(2)	(%) (3)
1981	39.075	-
1982	39.310	-1,96
1983	39.220	-0,23
1984	39.760	1,47
1985	39.365	1,56
1986	39.545	0,41
1987	40.030	1,23
1988	40.471	1,10
1989	40.938	1,15
1990	42.015	2,64
1991	43.222	2,87
1992	43.241	0,04
1993	43.604	0,84
1994	43.846	0,55
1995	44.030	0,42
1996	44.464	0,99
1997	44.790	0,73
1998	45.299	1,14
1999	45.812	1,13
2000	46.419	1,32

BPS Kabupaten Kendal

Sumber data : Statistik Kecamatan Singorojo

Catatan :

Tabel : 3.9

**BANYAKNYA PENDUDUK MENURUT KELOMPOK UMUR PER DESA
KECAMATAN SINGOROJO**

TAHUN : 2000

DESA	0 - 4			5 - 9		
	L	P	J	L	P	J
(1)	(2)	(3)	(4)	(5)	(6)	(7)
01. Cening	212	209	421	185	193	378
02. Sukodadi	105	108	214	112	107	219
03. Kalpuh	252	232	484	264	317	581
04. Gelas	366	366	732	423	347	770
05. Banyuringin	132	130	262	145	171	316
06. Kedungsari	168	167	335	142	140	282
07. Ngaretnak	120	126	246	132	129	261
08. Singorojo	318	304	622	233	220	453
09. Cacaban	42	33	75	41	44	85
10. Katrejo	136	120	256	125	151	276
11. Merbuh	165	199	364	194	193	387
12. Trayu	160	164	324	163	168	331
13. Keriosari	501	497	998	460	463	923
14. Jerukgiling	45	59	104	38	42	80
JUMLAH 2000	2.761	2.745	5.506	2.657	2.666	5.342
1999	2.730	2.714	5.444	2.624	2.655	5.279
1998	2.702	2.689	5.391	2.586	2.634	5.230

BPS Kabupaten Kendal

Tabel : 3.9 (lanjutan)

**BANYAKNYA PENDUDUK MENURUT KELOMPOK UMUR PER DESA
KECAMATAN SINGOROJO**

TAHLIN : 2000

DESA	10 - 14			15 - 19		
	L	P	J	L	P	J
(1)	(8)	(9)	(10)	(11)	(12)	(13)
01. Cering	183	180	383	153	147	300
02. Sukodadi	104	102	206	83	85	178
03. Kalpuh	254	257	511	287	258	545
04. Getas	448	353	801	296	396	692
05. Banyuringin	148	158	306	144	147	291
06. Kedungsari	182	153	335	133	118	251
07. Ngareanek	128	132	258	126	132	258
08. Singorojo	248	226	474	252	235	487
09. Cecaban	42	31	73	34	31	65
10. Kalrejo	115	131	246	105	108	213
11. Merbuh	184	187	371	184	196	380
12. Trayu	155	160	315	107	106	213
13. Kerlosari	464	460	924	466	461	926
14. Jerukgiling	37	34	71	34	34	68
JUMLAH 2000	2.680	2.584	5.254	2.413	2.454	4.867
1999	2.660	2.532	5.192	2.386	2.420	4.805
1998	2.639	2.510	5.149	2.368	2.399	4.757

BPS Kabupaten Kendal

Sumber data : Monografi Desa

Catatan :

Tabel : 3.9 (lanjutan)

**BANYAKNYA PENDUDUK MENURUT KELOMPOK UMUR PER DESA
KECAMATAN SINGOROJO**

TAHUN : 2000

DESA	20 - 24			25 - 29		
	L	P	J	L	P	J
(1)	(14)	(15)	(16)	(17)	(18)	(19)
01. Cening	203	183	388	189	176	345
02. Sukodadi	79	87	166	80	83	163
03. Kaliputih	208	277	545	306	310	516
04. Getes	266	298	564	299	274	573
05. Benyuringin	206	133	339	199	150	349
06. Kedungsari	134	137	271	139	131	270
07. Ngarsanek	135	133	268	143	129	272
08. Singorojo	242	238	480	231	236	467
09. Cacaban	32	31	63	33	36	69
10. Kalirejo	110	117	227	111	108	219
11. Merbuh	191	198	389	192	194	386
12. Trayu	104	108	212	104	104	208
13. Kertosari	423	424	847	417	423	840
14. Jerukping	31	32	63	34	31	65
JUMLAH 2000	2.424	2.376	4.800	2.467	2.365	4.842
1999	2.396	2.343	4.739	2.428	2.355	4.783
1998	2.389	2.318	4.684	2.404	2.335	4.739

BPS Kabupaten Kendal

Sumber data : Monografi Desa

Catatan :

Tabel : 3.9 (lanjutan)

**BANYAKNYA PENDUDUK MENURUT KELOMPOK UMUR PER DESA
KECAMATAN SINGOROJO**

TAHLUN : 2000

DESA	30 - 39			40 - 49		
	L	P	J	L	P	J
(1)	(2)	(21)	(22)	(23)	(24)	(25)
01. Cening	117	145	262	120	150	270
02. Sukodadi	78	76	154	72	69	141
03. Kalpuh	266	258	524	259	313	572
04. Gelas	229	364	593	303	264	567
05. Banyuningin	209	204	413	182	210	392
06. Kedungsari	148	138	286	141	139	280
07. Ngereanak	144	138	282	137	125	262
08. Singorojo	177	204	381	146	169	315
09. Cacaben	44	43	87	31	29	60
10. Kalrejo	107	119	226	110	114	224
11. Merbuh	189	197	386	192	190	382
12. Treyu	99	102	201	106	103	209
13. Kerlosari	381	368	749	450	463	913
14. Jerukgiling	38	43	81	33	39	72
JUMLAH 2000	2.228	2.389	4.615	2.282	2.377	4.659
1999	2.198	2.360	4.558	2.255	2.346	4.601
1998	2.166	2.336	4.502	2.232	2.323	4.555

BPS Kabupaten Kendal

Sumber data : Monografi Desa

Catatan :

Tabel : 3.8 (lanjutan)

**BANYAKNYA PENDUDUK MENURUT KELOMPOK UMUR PER DESA
KECAMATAN SINGOROJO**

TAHUN : 2000

DESA	50 - 59			60 +		
	L	P	J	L	P	J
(1)	(26)	(27)	(28)	(29)	(30)	(31)
01. Cening	77	80	157	51	60	111
02. Sukodadi	70	70	140	37	36	73
03. Kaliputih	188	219	407	118	102	220
04. Gelas	189	259	458	221	186	406
05. Banyuringin	151	231	382	138	151	289
06. Kedungsari	96	100	196	45	58	103
07. Ngareanak	125	107	232	100	81	181
08. Singorojo	138	140	278	83	106	189
09. Cacaban	25	30	55	24	31	55
10. Kalirejo	80	91	171	73	68	141
11. Merbuh	186	180	366	102	119	221
12. Trayu	97	103	200	80	83	163
13. Kertosari	330	371	701	276	277	553
14. Jenukging	19	17	36	15	15	30
JUMLAH 2000	1.781	1.898	3.779	1.363	1.382	2.765
1999	1.752	1.867	3.719	1.334	1.368	2.692
1998	1.720	1.841	3.661	1.289	1.332	2.631

BPS Kabupaten Kendal

Sumber data : Monografi Desa

Catatan :

Tabel : 3.10

**BANYAKNYA PENDUDUK MENURUT KELOMPOK UMUR
DAN JENIS KELAMIN
KECAMATAN SINGOROJO
TAHUN : 2000**

UMUR	LAKI-LAKI	PEREMPUAN	JUMLAH
(1)	(2)	(3)	(4)
0 - 4	2.781	2.746	5.508
5 - 9	2.657	2.686	5.342
10 - 14	2.690	2.564	5.254
15 - 19	2.413	2.454	4.867
20 - 24	2.424	2.376	4.800
25 - 29	2.457	2.386	4.842
30 - 39	2.226	2.389	4.615
40 - 49	2.282	2.377	4.659
50 - 59	1.781	1.998	3.779
60 keatas	1.363	1.382	2.755
JUMLAH 2000	23.054	23.366	46.419
1999	22.782	23.060	45.812
1998	22.484	22.815	45.299

BPS Kabupaten Kendal

Sumber data : Statistik Kecamatan Singorojo
Cetakan :

Tabel : 3.11

**BANYAKNYA PENDUDUK UMUR 5 - 6, 7 - 12, 13 - 15
KECAMATAN SINGOROJO**

TAHUN : 2000

DESA	5 - 6	7 - 12	13 - 15
(1)	(2)	(3)	(4)
01. Cening	151	445	205
02. Sukodadi	88	255	118
03. Kaliputih	232	658	313
04. Gelas	308	943	458
05. Banyuringin	126	374	180
06. Kedungsari	113	370	184
07. Ngareanak	104	312	155
08. Singorojo	181	556	287
09. Cacaban	34	95	42
10. Kalirejo	110	314	141
11. Merbuh	155	455	224
12. Trayu	132	388	169
13. Kerlosari	369	1.108	555
14. Jerukgiling	32	91	42
JUMLAH 2000	2.136	6.362	3.073
1999	2.108	6.281	3.329
1998	2.097	6.225	3.311

BPS Kabupaten Kendal

Sumber data : Statistik Kecamatan Singorojo
Catatan :

Tabel : 3.12

**BANYAKNYA MUTASI PENDUDUK
KECAMATAN SINGOROJO**

TAHUN : 2000

DESA	KELA- HIRAN	KEMA- TIAN	DATANG	PERGI
(1)	(2)	(3)	(4)	(5)
01. Cening	55	16	4	1
02. Sukodedi	29	10	0	0
03. Kaliputih	78	13	0	1
04. Gelas	104	18	3	1
05. Banyuringin	62	7	3	0
06. Kedungsari	34	16	11	0
07. Ngareanak	30	13	5	2
08. Singorojo	74	3	6	3
09. Caceban	9	5	0	3
10. Ksirejo	29	5	1	0
11. Merbuh	57	8	15	5
12. Trayu	36	9	3	4
13. Kertosari	99	14	0	0
14. Jenukgiling	25	0	0	3
Jumlah 2000	719	140	51	23
1999	710	163	35	69
1998	771	183	40	117

BPS Kabupaten Kendal

Sumber data : Kantor Kecamatan Singorojo

Cetakan :

Tabel : 3.13

**BANYAKNYA PENDUDUK DI ATAS 5 TAHUN
DIRINCI MENURUT PENDIDIKAN
KECAMATAN SINGOROJO
TAHUN : 2000**

DESA	TIDAK	TIDAK	BELUM	TAMAT SD
	SEKOLAH	TAMAT SD		
(1)	(2)	(3)	(4)	(5)
01. Cening	1.502	261	408	302
02. Sukodedi	313	317	229	521
03. Kaliputih	1.230	573	626	1.671
04. Geles	1.410	752	779	1.659
05. Banyuringin	403	479	471	1.198
06. Kedungsari	302	166	334	664
07. Ngareanak	61	62	345	1.063
08. Singorojo	442	756	699	1.439
09. Cacaban	11	26	102	404
10. Katrejo	264	203	330	949
11. Merbut	557	419	442	1.132
12. Trayu	140	401	436	469
13. Kertosari	783	943	1.044	2.741
14. Jerukging	20	27	166	269
JUMLAH 2000	7.438	5.366	6.630	14.679
1999	7.663	5.361	6.527	14.237
1998	7.967	5.420	6.290	13.825

Sumber data : Statistik Kecamatan Singorojo
Catatan :

BPS M I L I T R
BPS Kabupaten Kendal
**UPT. PERPUSTAKAAN &
DOKUMENTASI STATISTIK
BPS JAKARTA**

Tabel : 3.13 (Lanjutan)

**BANYAKNYA PENDUDUK DI ATAS 5 TAHUN
DIRINCI MENURUT PENDIDIKAN
KECAMATAN SINGOROJO
TAHUN : 2000**

DESA	TAMAT		
	GLTP	GLTA	PT (AKADEMI)
(1)	(2)	(3)	(4)
01. Cening	49	28	1
02. Sukodadi	32	26	2
03. Kaliputih	159	59	3
04. Gelas	522	288	4
05. Banyuwingin	311	205	12
06. Kedungsari	381	215	12
07. Ngareanek	473	241	29
08. Singorojo	136	46	6
09. Cacaban	39	29	1
10. Kalirejo	134	79	4
11. Merbuh	388	298	21
12. Trayu	446	151	9
13. Kertosari	1.237	612	18
14. Jenugling	46	18	1
JUMLAH 2000	4.364	2.296	121
1999	4.245	2.234	111
1998	4.119	2.192	108

BPS Kabupaten Kendal

Sumber data : Statistik Kecamatan Singorojo

Catatan :

Tabel : 3.14 ..

**BANYAKNYA PENDUDUK DI ATAS 10 TAHUN YANG BEKERJA
DIRINCI MENURUT MATA PENCAHARIAN
KECAMATAN SINGOROJO
TAHUN : 2000**

DEGA	PETANI	BURUH TANI	NELAYAN	PENGU- SAHA	BURUH INDUSTRI/ BANGUNAN
(1)	(2)	(3)	(4)	(5)	(6)
01. Cening	686	453	0	0	17
02. Sukodadi	721	155	0	0	20
03. Kalputih	1.531	369	0	2	126
04. Getas	1.336	466	0	5	34
05. Banyuringin	1.271	168	0	8	74
06. Kedungsari	463	307	0	6	123
07. Ngareanak	189	138	0	6	35
08. Singorojo	751	1.208	0	8	24
09. Cacaban	92	73	0	1	23
10. Kalrejo	719	296	0	2	29
11. Merbuh	525	429	0	19	106
12. Treyu	279	166	0	6	167
13. Kerlosari	3.159	1.107	0	17	129
14. Jenukgang	169	147	0	1	9
JUMLAH 2000	12.101	5.502	0	81	918
1999	12.049	5.474	0	76	802
1998	12.108	5.453	0	74	678

BPS Kabupaten Kendal

Sumber data : Statistik Kecamatan Singorojo

Catatan :

Tabel : 3.14 (lanjutan)

**BANYAKNYA PENDUDUK DI ATAS 10 TAHUN YANG BEKERJA
DIRINCI MENURUT MATA PENCAHARIAN
KECAMATAN SINGOROJO
TAHUN : 2000**

DESA	PE - DAGANG	ANG - KUTAN	PNS / ABRI	PEN - GUN	LAIN - LAIN
(1)	(7)	(8)	(9)	(10)	(11)
01. Cening	25	2	19	0	421
02. Sukodadi	17	1	13	1	114
03. Kaliputih	27	23	26	11	1.426
04. Gelas	79	18	36	7	2.093
05. Banyuringin	54	17	27	7	624
06. Kedungsari	58	16	36	14	653
07. Ngereanak	62	23	75	26	1.289
08. Singorojo	43	21	24	4	635
09. Cacaben	23	2	10	2	246
10. Kalirejo	34	4	13	2	209
11. Merbuh	71	29	45	11	978
12. Trayu	36	26	42	9	637
13. Kertosari	198	79	46	17	916
14. Jenukgiring	12	7	7	0	99
JUMLAH 2000	741	266	421	111	10.544
1999	712	243	429	107	10.447
1998	682	240	425	107	10.754

BPS Kabupaten Kendal

Sumber data : Statistik Kecamatan Singorojo
Catatan :

Tabel : 4.1.

**BANYAKNYA PUS AKSEPTOR KB AKTIF
KECAMATAN SINGOROJO**

TAHUN : 2000

DESA	PUS	KONTRASEPSI			
		IUD	PIL	KONDOM	
(1)	(2)	(3)	(4)	(5)	
01. Cering	675	11	239	0	
02. Sukodadi	266	71	81	0	
03. Kaliputih	944	86	181	1	
04. Gelas	1.062	74	219	0	
05. Banyumangin	619	54	72	0	
06. Kedungsari	493	16	92	1	
07. Ngareanak	421	52	50	0	
08. Singorojo	821	70	134	0	
09. Cacaban	133	25	17	0	
10. Kalirejo	331	32	38	0	
11. Merbuh	760	22	102	0	
12. Trayu	415	11	67	0	
13. Keriosari	1.604	40	427	0	
14. Jerukging	111	10	41	0	
JUMLAH 2000		8.667	574	1.760	2
1999		8.600	729	1.898	8
1998		8.507	720	2.047	11

BPS Kabupaten Kendal

Sumber data : PPLKB Kecamatan Singorojo

Catatan :

Tabel : 4.1. (lanjutan)

**BANYAKNYA PLUS AKSEPTOR KB AKTIF
KECAMATAN SINGOROJO**

TAHLIN : 2000

DESA	KONTRASEPSI				
	INP	SUNTIK	MOP	MOW	JUMLAH
(1)	(6)	(7)	(8)	(9)	(10)
01. Cening	128	85	78	0	519
02. Sukodadi	22	39	5	9	227
03. Kalpulih	264	128	52	12	724
04. Gelas	172	251	6	118	838
05. Banyumngin	132	96	35	51	440
06. Kedungsari	97	125	2	58	388
07. Ngarsanek	76	80	4	51	313
08. Singorojo	66	362	1	15	648
09. Cacaban	3	31	5	8	89
10. Kalirejo	51	84	0	55	260
11. Merbuh	188	245	0	53	580
12. Trisyu	23	171	0	20	292
13. Kertosari	40	612	7	54	1.180
14. Jerukgaling	5	32	2	0	90
JUMLAH 2000	1.245	2.321	197	500	6.599
1999	1.580	2.452	204	488	7.369
1998	1.197	2.303	208	479	6.863

BPS Kabupaten Kendal

Sumber data : PPLKB Kecamatan Singorojo

Catatan :

Tabel : 5.1

**BANYAKNYA PEMELUK AGAMA
KECAMATAN SINGOROJO**

TAHLIN : 2000

DESA	ISLAM	KRISTEN		BUDHA	HINDU	
		PROT.	KTL			
(1)	(2)	(3)	(4)	(5)	(6)	
01. Cening	2.954	0	9	0	0	
02. Sukodadi	1.579	5	70	0	0	
03. Kaliputih	5.005	0	0	0	0	
04. Gelas	6.080	67	69	0	0	
05. Banyuringin	3.293	39	17	0	0	
06. Kedungsari	2.554	33	12	0	0	
07. Ngareanak	2.378	123	16	3	0	
08. Singorojo	4.146	0	0	0	0	
09. Cacaban	697	0	0	0	0	
10. Kalirejo	1.983	86	0	0	149	
11. Merbuh	3.629	17	2	0	4	
12. Trayu	2.358	12	6	0	0	
13. Kerlosari	8.363	0	11	0	0	
14. Jerukgiling	670	0	0	0	0	
	JUMLAH 2000	45.669	382	212	3	153
	1999	45.143	381	184	3	141
	1998	44.805	470	79	2	143

Sumber data : Statistik Kecamatan Singorojo

Catatan :

Tabel : 5.2

**BANYAKNYA TEMPAT IBADAH
KECAMATAN SINGOROJO**

TAHUN : 2000

DESA	MASJID	MUSHOLA	GEREJA	KUL/ PURA
(1)	(2)	(3)	(4)	(5)
01. Cening	3	5	0	0
02. Sukodadi	3	4	0	0
03. Kaliputih	6	10	0	0
04. Gelas	10	16	1	0
05. Banyuringin	5	10	0	0
06. Kedungsari	3	7	1	0
07. Ngareanek	2	9	1	0
08. Singorojo	6	8	0	0
09. Cacaban	1	4	0	0
10. Kalrejo	3	6	1	1
11. Merbuh	7	7	0	0
12. Trayu	3	4	0	0
13. Kertosari	6	26	0	0
14. Jenugiang	1	3	0	0
JUMLAH 2000	59	119	4	1
1999	59	119	4	1
1998	59	119	4	1

BPS Kabupaten Kendal

Sumber data : Statistik DESA di Kecamatan Singorojo

Catatan :

Tabel : 5.3

PESERTA CALON JAMAAH HAJI
KECAMATAN SINGOROJO

TAHUN: 1998 - 2000

DESA	1998	1999	2000
(1)	(2)	(3)	(4)
01. Cening	0	0	0
02. Sukodedi	0	0	0
03. Kalputih	0	0	0
04. Gelas	0	0	0
05. Banyuringin	0	0	0
06. Kedungsari	0	0	0
07. Ngareanek	4	0	2
08. Singorojo	3	0	0
09. Cacaban	0	0	0
10. Kalrejo	0	0	0
11. Merbuh	0	0	0
12. Trayu	0	0	0
13. Kertosari	0	4	2
14. Jerukgang	0	0	0
JUMLAH	7	4	4

BPS Kabupaten Kendal

Sumber data : KUA Kecamatan Singorojo

Catatan :

Tabel : 5.4

**BANYAKNYA ULAMA, MUBALIGH, DAN KHOTIB
KECAMATAN SINGOROJO
TAHUN : 2000**

DESA	ULAMA	MUBALIGH	KHOTIB
(1)	(2)	(3)	(4)
01. Cening	3	0	3
02. Sukodadi	3	0	3
03. Kalpuh	10	5	10
04. Getas	14	4	12
05. Banyuningin	12	6	13
06. Kedungsan	7	1	5
07. Ngresanak	5	1	6
08. Singorojo	14	3	11
09. Cecaben	3	0	3
10. Kalrejo	7	0	7
11. Merbuh	7	1	7
12. Treyu	2	0	2
13. Kerlosari	12	5	14
14. Jenugiling	2	0	2
JUMLAH 2000 1999 1998	101	25	98

BPS Kabupaten Kendal

Sumber data : KIA Kecamatan Singorojo
Cetakan :

Tabel 5.5

**BANYAKNYA NIKAH, TALAK, CERAI DAN RLJUK
KECAMATAN SINGOROJO**

TAHUN : 2000

DESA	NIKAH	TALAK	CERAI	RLJUK
(1)	(2)	(3)	(4)	(5)
01. Cening	37	1	4	0
02. Sukodadi	15	0	0	0
03. Kaliputih	54	1	3	0
04. Getas	51	2	6	0
05 Banyuringin	37	2	3	0
06 Kedungsan	24	0	0	0
07 Ngareanak	18	0	3	0
08. Singorojo	47	0	1	0
09. Cacaban	10	0	0	0
10. Kalirejo	21	2	2	0
11. Merbuh	29	0	0	0
12. Trayu	20	2	1	0
13 Kertosari	92	3	8	0
14 Jenugiling	4	0	2	0
JUMLAH 2000	459	13	33	0
1999	564	13	22	2
1998	501	18	25	0

BPS Kabupaten Kendal

Sumber data : KIA Kecamatan Singorojo

Catatan :

Tabel : 6.1

**BANYAKNYA SEKOLAH TK, MURID DAN GURU
KECAMATAN SINGOROJO**

TAHUN : 2000

DESA	SEKOLAH	MURID	GURU
(1)	(2)	(3)	(4)
01 Cening	0	0	0
02 Sukodadi	0	0	0
03 Kaliputih	0	0	0
04 Gelas	0	0	0
05 Banyuningin	2	32	4
06 Kedungsari	2	56	4
07 Ngareanek	1	36	2
08 Singorojo	1	22	2
09 Cacaben	0	0	0
10 Kalirejo	0	0	0
11 Mertuh	1	29	2
12 Trayu	1	75	3
13 Kerlosari	1	20	2
14 Jerukging	0	0	0
JUMLAH 2000	9	270	19
1999	9	294	17
1998	10	258	15

BPS Kabupaten Kendal

Sumber data : Masing-masing Sekolah di Kecamatan Singorojo
Catatan :

Tabel : 6.2

**BANYAKNYA SEKOLAH DASAR NEGERI, MURID DAN GURU
KECAMATAN SINGOROJO**

TAHUN : 2000

DESA	SEKOLAH	MURID	GURU
(1)	(2)	(3)	(4)
01. Cening	3	408	21
02. Sukodadi	2	229	13
03. Kalpuh	4	601	32
04. Getas	6	770	42
05. Banyuringin	4	471	27
06. Kedungsan	2	364	16
07. Ngereanak	3	375	24
08. Singorojo	4	669	33
09. Cacaben	1	102	8
10. Kalrejo	2	330	15
11. Merbuh	3	422	26
12. Trayu	2	436	17
13. Kertosari	4	741	39
14. Jerukging	1	185	8
JUMLAH 2000	40	6.123	321
1999	40	6.078	279
1998	40	6.197	263

BPS Kabupaten Kendal

Sumber data : Masing-masing Sekolah di Kecamatan Singorojo
Catatan :

Tabel : 6.3

BANYAKNYA MADRASAH IBTIDAYAH, MURID DAN GURU
KECAMATAN SINGOROJO

TAHUN : 2000

DESA	SEKOLAH	MURID	GURU
(1)	(2)	(3)	(4)
01. Cening	0	0	0
02. Sukodadi	0	0	0
03. Kaliputih	1	225	4
04. Getas	0	0	0
05. Banyuwangi	0	0	0
06. Kedungsari	0	0	0
07. Ngareanak	0	0	0
08. Singorojo	0	0	0
09. Cecaben	0	0	0
10. Kalirejo	0	0	0
11. Merbuh	0	0	0
12. Trayu	0	0	0
13. Kenosari	1	303	10
14. Jerukgading	0	0	0
JUMLAH 2000	2	528	14
1999	2	530	15
1998	2	534	18

BPS Kabupaten Kendal

Sumber data : Masing-masing Sekolah di Kecamatan Singorojo

Catatan :

Tabel : 6.4

**BANYAKNYA SEKOLAH LANJUTAN PERTAMA NEGERI, MURID DAN GURU
KECAMATAN SINGOROJO**

TAHLIN : 2000

DESA	SEKOLAH	MURID	GURU
(1)	(2)	(3)	(4)
01 Cening	0	0	0
02 Sukodedi	0	0	0
03 Kalputih	0	0	0
04 Gelas	0	0	0
05 Banyuringin	1	102	15
06 Kedungsari	0	0	0
07 Ngareanak	1	506	23
08 Singorojo	0	0	0
09 Cacaban	0	0	0
10 Kalirejo	0	0	0
11 Merbuh	1	526	19
12 Trayu	0	0	0
13 Kertosari	0	0	0
14 Jenukgasing	0	0	0
JUMLAH 2000	3	1.134	57
1999	3	1.101	52
1998	3	1.077	51

BPS Kabupaten Kendal

Sumber data : Masing-masing Sekolah di Kecamatan Singorojo
Catatan : Termasuk SLTP Kejuruan Negeri

Tabel : 8.5

**BANYAKNYA SEKOLAH LANJUTAN PERTAMA SWASTA, MURID DAN GURU
KECAMATAN SINGOROJO**

TAHLIN : 2000

DESA	SEKOLAH	MURID	GURU
(1)	(2)	(3)	(4)
01. Cening	0	0	0
02. Sukodadi	0	0	0
03. Kalputih	0	0	0
04. Gelas	0	0	0
05. Banyuningin	0	0	0
06. Kedungsan	0	0	0
07. Ngareanak	0	0	0
08. Singorojo	0	0	0
09. Cacaban	0	0	0
10. Kalirejo	0	0	0
11. Merbuh	0	0	0
12. Trayu	0	0	0
13. Kertosari	1	99	12
14. Jerukging	0	0	0
JUMLAH 2000	1	99	12
1999	1	99	12
1998	1	70	12

BPS kabupaten Kendal

Sumber data : Masing-masing Sekolah di Kecamatan Singorojo

Catatan : Termasuk SLTP Kejuruan Swasta

Tabel : 6.6

**BANYAKNYA MADRASAH TSANAWIYAH, MURID DAN GURU
KECAMATAN SINGOROJO**

TAHUN : 2000

DESA	SEKOLAH	MURID	GURU
(1)	(2)	(3)	(4)
01. Cening	0	0	0
02. Sukodadi	0	0	0
03. Kalpuh	0	0	0
04. Gelas	0	0	0
05. Banyuningin	1	12	8
06. Kedungsen	0	0	0
07. Ngareanak	1	56	13
08. Singorojo	1	132	13
09. Cacaben	0	0	0
10. Kalrejo	0	0	0
11. Merbuh	0	0	0
12. Trayu	0	0	0
13. Kertosari	1	73	11
14. Jenurgling	0	0	0
JUMLAH 2000	4	273	45
1999	4	265	44
1998	4	268	49

BPS Kabupaten Kendal

Sumber data : Masing-masing Sekolah di Kecamatan Singorojo

Catatan :

Tabel : 7.1

**BANYAKNYA DOKTER, TENAGA MEDIS (MANTRI KESEHATAN),
 BIDAN, DUKUN BAYI, DAN JURU SUNAT
 KECAMATAN SINGOROJO
 TAHUN : 2000**

DESA	DOKTER	MANTRI KES.	BIDAN	DUKUN BAYI	JURU SUNAT
(1)	(2)	(3)	(4)	(5)	(6)
01. Cening	0	0	0	3	0
02. Sukodadi	0	0	1	3	0
03. Kaliputih	0	0	1	6	0
04. Gejias	0	0	1	7	0
05. Banyuningin	0	1	1	4	0
06. Kedungsan	0	1	1	3	0
07. Ngereanak	1	0	1	3	0
08. Singorojo	0	1	1	8	0
09. Cacaben	0	0	1	2	0
10. Kalirejo	0	0	1	2	0
11. Merbuh	0	0	1	3	0
12. Trayu	0	0	1	3	0
13. Keriosan	1	1	3	1	0
14. Jenukging	0	0	0	0	0
JUMLAH 2000	2	4	14	48	0
1999	2	4	14	48	0
1998	2	4	12	48	0

BPS Kabupaten Kendal

Sumber data : Puskesmas Kecamatan Singorojo
 Cetatan

Tabel : 7.2

BANYAKNYA FASILITAS KESEHATAN
KECAMATAN SINGOROJO
TAHUN : 2000

DESA	RSU	PUSKESMAS	PUSKESMAS PEMBANTU
(1)	(2)	(3)	(4)
01. Cering		0	0
02. Sukodadi		0	0
03. Ketputih		0	0
04. Gelas		0	0
05. Banyunghin		0	1
06. Kedungsari		0	0
07. Ngarenek		0	1
08. Singorojo		0	0
09. Cacaban		0	0
10. Katrejo		0	0
11. Merbuh		0	1
12. Treyu		0	0
13. Kertosari		0	1
14. Jenukgading		0	0
JUMLAH 2000	0	2	2
1999	0	2	2
1998	0	2	2

BPS Kabupaten Kendal

Sumber data: Puskesmas Kecamatan Singorojo
Catatan .

Tabel : 7.2 (lanjutan)

**BANYAKNYA FASILITAS KESEHATAN
KECAMATAN SINGOROJO
TAHUN : 2000**

DESA	DOKTER	DOKTER	RUMAH
	UMUM	GIGI	BERSALIN
(1)	(5)	(6)	(7)
01. Cening	0	0	0
02. Sukodadi	0	0	0
03. Kaliputih	0	0	0
04. Getas	0	0	0
05. Banyuningin	0	0	0
06. Kedungsari	0	0	0
07. Ngareanak	2	0	0
08. Singorojo	0	0	0
09. Cacaban	0	0	0
10. Kalirejo	0	0	0
11. Merbuh	0	0	0
12. Trayu	0	0	0
13. Kerlosan	1	0	0
14. Jenuklung	0	0	0
JUMLAH 2000	3	0	0
1999	2	0	0
1998	2	0	0

BPS Kabupaten Kendal

Sumber data: Puskesmas Kecamatan Singorojo

Catatan :

Tabel 7.3

**BANYAKNYA RUMAH SEHAT A, B, C
KECAMATAN SINGOROJO
TAHUN : 2000**

DESA	TYPE RUMAH SEHAT			JUMLAH
	A SEHAT	B KURANG SEHAT	C TIDAK SEHAT	
(1)	(2)	(3)	(4)	(5)
01. Cening	92	314	258	664
02. Sukodad	49	188	105	341
03. Kalpuh	196	720	117	1.033
04. Gelas	598	660	143	1.421
05. Benyuning	445	205	86	737
06. Kedungsari	428	128	63	619
07. Ngarsanak	378	116	32	526
08. Singorojo	353	462	214	1.049
09. Cacaben	77	83	21	181
10. Kalirejo	330	147	71	548
11. Mertuh	552	282	59	893
12. Trayu	391	78	42	511
13. Kerlosari	687	1.068	104	1.879
14. Jenukgung	54	78	21	153
JUMLAH 2000	4.629	4.590	1.336	10.555
1999	1.654	804	7.437	10.095
1998	1.754	769	7.310	9.873

BPS Kabupaten Kendal

Sumber data : Kantor Kecamatan Singorojo
Catatan.

Tabel : 7 4

**BANYAKNYA SARANA AIR BERSIH
KECAMATAN SINGOROJO
TAHUN : 2000**

DESA	SUMUR	SPT	SUMUR	PELANGGAN	
	ARTESIS		GALI		PAM
(1)	(2)	(3)	(4)	(5)	
01. Cening	0	0	62	0	
02. Sukodedi	0	0	18	0	
03. Kaliputih	0	0	69	0	
04. Gelas	0	0	161	0	
05. Banyuringin	0	0	108	0	
06. Kedungsan	0	0	150	0	
07. Ngaresnek	4	0	122	0	
08. Singorojo	0	0	141	0	
09. Cacaben	0	0	18	0	
10. Kalirejo	0	0	69	0	
11. Merbuh	0	0	610	0	
12. Trayu	0	0	107	0	
13. Kertosari	5	0	268	0	
14. Jenukgaling	0	0	27	0	
JUMLAH 2000		9	0	1.936	0
1999		4	0	1.699	0
1998		4	0	1.876	0

BPS Kabupaten Kendal

Sumber data : Puskesmas Kecamatan Singorojo
Catatan .

Tabel 7.5

**BANYAKNYA JAMBAAN UMUM, INPRES, DAN SWADAYA
KECAMATAN SINGOROJO**

TAHUN : 2000

DESA	UMUM	INPRES	SWADAYA
(1)	(2)	(3)	(4)
01. Cering	0	0	63
02. Sukodadi	0	5	68
03. Kaliputih	0	0	264
04. Gelas	0	50	604
05. Benyuningin	0	0	497
06. Kedungsan	1	0	411
07. Ngareanak	1	0	512
08. Singorojo	0	0	462
09. Cacaben	0	0	106
10. Kalirejo	0	0	473
11. Merbuh	0	0	739
12. Trayu	0	0	326
13. Kerlosari	0	0	1.635
14. Jenukgiling	0	0	104
JUMLAH 2000	2	55	6.304
1999	2	55	6.250
1998	2	55	6.219

BPS Kabupaten Kendal

Sumber data : Puskesmas Kecamatan Singorojo

Catatan :

Tabel 8.1

**LUAS PANEN DAN PRODUKSI PADI SAWAH DAN GOGO
KECAMATAN SINGOROJO**

TAHUN : 2000

DESA	PADI SAWAH		PADI GOGO	
	LUAS	PRODUKSI	LUAS	PRODUKSI
	(Ha)	(Ton)	(Ha)	(Ton)
(1)	(2)	(3)	(4)	(5)
01. Cening	227,00	853,40	28,00	88,80
02. Sukodedi	155,00	651,00	23,00	73,60
03. Kaliputih	407,00	1.625,10	27,00	83,70
04. Getas	290,00	1.313,70	0,00	0,00
05. Banyuringin	70,00	338,70	16,00	54,40
06. Kedungsari	79,00	366,80	25,00	82,80
07. Ngembangak	0,00	0,00	22,00	70,60
08. Singorojo	225,00	1.188,20	15,00	49,80
09. Cacaban	20,00	98,30	0,00	0,00
10. Kalrejo	25,00	115,70	31,00	96,10
11. Merbuh	149,00	759,90	0,00	0,00
12. Trayu	75,00	330,70	0,00	0,00
13. Kertosari	253,00	1.173,90	0,00	0,00
14. Jenukgiling	72,00	367,20	0,00	0,00
JUMLAH 2000	2.047,00	9.608,60	187,00	607,80
1999	2.144,00	9.897,40	171,00	668,50
1988				

BPS Kabupaten Kendal

Sumber data : Menti Tani Kecamatan Singorojo

Catatan :

Tabel . 8.2

**LUAS PANEN DAN PRODUKSI PADI DAN JAGUNG
KECAMATAN SINGOROJO**

TAHUN : 2000

DESA	PADI		JAGUNG	
	LUAS	PRODUKSI	LUAS	PRODUKSI
	(Ha)	(Ton)	(Ha)	(Ton)
(1)	(2)	(3)	(4)	(5)
01. Cening	255,00	1.050,30	112,00	593,60
02. Sukodadi	178,00	724,60	99,00	564,30
03. Kaliputih	434,00	2.008,60	136,00	781,60
04. Gatas	260,00	1.313,70	107,00	652,70
05. Banyuningin	66,00	391,10	56,00	347,20
06. Kedungsan	104,00	478,60	47,00	288,70
07. Ngaraanak	22,00	70,60	32,00	195,20
08. Singorojo	240,00	1.236,00	83,00	506,30
09. Cacaban	20,00	96,30	31,00	184,10
10. Kalirejo	56,00	211,60	63,00	378,60
11. Merbuh	149,00	759,90	36,00	230,40
12. Trayu	75,00	330,70	31,00	194,70
13. Kertosari	253,00	1.173,90	127,00	744,20
14. Jenukgiling	72,00	387,20	1,00	6,20
JUMLAH 2000	2.234,00	10.217,50	661,00	5.645,80
1999	2.315,00	10.555,90	641,00	4.414,00
1998				

BPS Kabupaten Kendal

Sumber data : Mantri Tani Kecamatan Singorojo

Cetakan :

Tabel : 6.3

**LUAS PANEN DAN PRODUKSI UBI KAYU DAN UBI JALAR
KECAMATAN SINGOROJO
TAHUN : 2000**

DESA	UBI KAYU		UBI JALAR	
	LUAS	PROD	LUAS	PROD
	(Ha)	(Ton)	(Ha)	(Ton)
(1)	(2)	(3)	(4)	(5)
01. Cering	12,00	158,40	0,00	0,00
02. Sukodadi	7,00	98,20	0,00	0,00
03. Kaliputih	13,00	195,30	0,00	0,00
04. Gelas	3,00	51,80	0,00	0,00
05. Banyuwangi	4,00	64,90	0,00	0,00
06. Kedungsari	6,00	91,30	0,00	0,00
07. Ngaranek	11,00	159,60	0,00	0,00
08. Singorojo	4,00	61,40	0,00	0,00
09. Cacaban	5,00	79,60	0,00	0,00
10. Kalrejo	7,00	114,60	0,00	0,00
11. Merbuh	5,00	79,20	1,00	18,40
12. Trayu	6,00	93,60	0,00	0,00
13. Kertosari	15,00	244,80	0,00	0,00
14. Jenukgiling	0,00	0,00	0,00	0,00
JUMLAH 2000	98,00	1.460,90	1,00	18,40
1999	69,00	1.236,60	2,00	36,40
1998				

BPS Kabupaten Kendal

Sumber data : Menteri Terai Kecamatan Singorojo
Catatan :

Tabel : 8.4

**LUAS PANEN DAN PRODUKSI KACANG TANAH DAN KEDELAI
KECAMATAN SINGOROJO**

TAHUN : 2000

DESA	KACANG TANAH		KEDELAI	
	LUAS	PROD	LUAS	PROD
	(Ha)	(Ton)	(Ha)	(Ton)
(1)	(2)	(3)	(4)	(5)
01. Cening	5,00	14,60	0,00	0,00
02. Sukodadi	6,00	18,30	0,00	0,00
03. Kalputih	2,00	6,60	0,00	0,00
04. Gelas	5,00	13,60	0,00	0,00
05. Banyuningin	9,00	26,60	0,00	0,00
06. Kedungsari	19,50	52,20	0,00	0,00
07. Ngarenek	30,60	90,30	0,00	0,00
08. Singorojo	1,00	3,10	0,00	0,00
09. Cacaben	16,30	56,70	0,00	0,00
10. Katrejo	4,60	14,70	0,00	0,00
11. Merbuh	3,00	9,40	0,00	0,00
12. Trayu	14,00	47,60	0,00	0,00
13. Kertosari	36,00	117,60	0,00	0,00
14. Jenukping	1,00	2,90	0,00	0,00
JUMLAH 2000	155,00	476,60	0,00	0,00
1999	130,00	369,90	0,00	0,00
1998				

BPS Kabupaten Kendal

Sumber data : Mantri Tani Kecamatan Singorojo
Celatan .

Tabel : 8.5

PRODUKSI TANAMAN PERDAGANGAN
KECAMATAN SINGOROJO
TAHUN : 2000

TAHUN	KELAPA	AREN	KAPOK
	(Budi)	(Kw)	(Kw)
(1)	(2)	(3)	(4)
1993	10.240	0,00	299,24
1994	10.043	0,00	318,22
1995	11.218	0,00	310,14
1996	178.275	0,00	399,50
1997	148.332	22,00	318,00
1998	142.150	21,50	302,60
1999	139.200	21,00	281,75
2000	165.750	20,00	200,29

Tabel : 8.5 (lanjutan)

PRODUKSI TANAMAN PERDAGANGAN
KECAMATAN SINGOROJO

TAHUN : 2000

TAHUN	CENGEK	KOPI	KEMUKUS
	(Kw)	(Kw)	(Kw)
(1)	(6)	(6)	(7)
1993	80,92	2.267,26	0,00
1994	50,63	3.475,28	0,00
1995	42,00	2.315,00	0,00
1996	53,25	2.303,11	0,00
1997	11,53	1.966,24	67,50
1998	12,25	653,16	64,25
1999	15,60	1.304,50	78,50
2000	13,00	2.314,10	50,00

BPS Kabupaten Kendal

Sumber data : Petugas Perkebunan Kecamatan Singorojo
Catatan :

Tabel : 8.6

**BANYAKNYA UNDGAS
KECAMATAN SINGOROJO
TAHUN : 2000**

DESA	AYAM	AYAM	BEBEK	
	RAS	BURAS	ITIK	
(1)	(2)	(3)	(4)	
01. Cening	0	1.879	0	
02. Sukodadi	0	1.589	55	
03. Kalputih	0	50.145	475	
04. Gelas	0	1.015	320	
05. Banyuringin	0	2.050	78	
06. Kedungsari	8.121	1.023	100	
07. Ngeranak	0	1.500	100	
08. Singorojo	0	1.630	225	
09. Cacaban	0	1.200	0	
10. Kalrejo	0	2.400	50	
11. Merbuh	4.200	4.320	400	
12. Trayu	0	1.295	125	
13. Kertosari	50.450	12.996	1.500	
14. Jerukgiling	0	1.563	750	
	JUMLAH 2000	62.771	84.605	4.178
	1999	50.008	104.371	4.692
	1998	31.323	65.005	3.635

BPS Kabupaten Kendal

Sumber data : Pelugas Peternakan Kecamatan Singorojo

Catatan :

Tabel : B.6 (lanjutan)

**BANYAKNYA UNGGAS
KECAMATAN SINGOROJO**

TAHUN : 2000

DESA	ITIK	BURLING	ANGSA
	MANLAV ENTOG	PUYUH	
(1)	(2)	(3)	(4)
01. Cering	6	0	0
02. Sukodedi	66	0	0
03. Kaliputih	291	0	0
04. Gelas	7	0	0
05. Banyuringin	5	0	0
06. Kedungsan	25	0	0
07. Ngareanak	40	0	0
08. Singorojo	30	0	0
09. Cecaban	0	0	0
10. Kalirejo	15	0	0
11. Merbuh	41	0	0
12. Trayu	126	0	0
13. Kertosan	310	0	0
14. Jerukgiling	27	0	0
<hr/>			
JUMLAH 2000	989	0	0
1999	1.563	0	0
1998	1.450	0	0

BPS Kabupaten Kendal

Sumber data : Petugas Peternakan Kecamatan Singorojo
Catatan .

Tabel : 8.7

**BANYAKNYA TERNAK
KECAMATAN SINGOROJO**

TAHUN : 2000

DESA	SAPI	SAPI	KERBAU	KUDA	
	BIASA	PERAH			
(1)	(2)	(3)	(4)	(5)	
01. Cening	283	0	8	0	
02. Sukodadi	46	0	38	0	
03. Kaliputih	155	0	70	0	
04. Gelas	69	0	51	0	
05. Banyuringin	53	0	14	0	
06. Kedungsari	78	0	12	2	
07. Ngareanek	26	0	0	0	
08. Singorojo	12	0	53	0	
09. Cacaben	5	0	15	0	
10. Kalirejo	72	0	19	0	
11. Merbuh	41	0	57	2	
12. Trayu	5	0	16	0	
13. Kerlosari	0	0	488	0	
14. Jenukgiling	0	0	34	0	
	JUMLAH 2000	842	0	666	4
	1999	872	2	945	5
	1998	1.112	0	840	5

BPS Kabupaten Kendal

Sumber data : Petugas Peternakan Kecamatan Singorojo

Catatan :

Tabel : 8.7 (lanjutan)

**BANYAKNYA TERNAK
KECAMATAN SINGOROJO
TAHUN : 2000**

DESA	KAMBING/ DOMBA	BABI
(1)	(2)	(3)
01. Cening	673	0
02. Sukoded	540	6
03. Kalputih	1.360	0
04. Gelas	602	0
05. Banyuringin	963	0
06. Kedungsari	51	0
07. Ngareanek	940	0
08. Singorojo	401	0
09. Cacaban	100	0
10. Kalrejo	221	0
11. Merbuh	834	0
12. Trayu	796	0
13. Kertosari	555	325
14. Jenugling	69	0
JUMLAH 2000	8.296	331
1999	7.677	
1998	7.281	

BPS Kabupaten Kendal

Sumber data : Petugas Peternakan Kecamatan Singorojo
Catatan :

Tabel : 9.1

**BANYAKNYA SARANA ANGKUTAN DARAT
KENDARAAN BERMOTOR
KECAMATAN SINGOROJO
TAHUN : 2000**

DESA	MOBIL PENUMPANG UMUM	BUS	TRUK	MOBIL PRIBADY DINAS	SEPEDA MOTOR
(1)	(2)	(3)	(4)	(5)	(6)
01. Cening	0	0	0	0	15
02. Sukodadi	0	0	0	0	9
03. Kalpuh	0	0	1	0	27
04. Gelas	0	0	4	0	57
05. Banyuningin	0	0	0	7	97
06. Kedungsari	0	0	3	6	19
07. Ngarensak	0	0	2	11	75
08. Singorojo	0	0	0	3	20
09. Cacaban	0	0	0	0	20
10. Kalrejo	0	0	0	0	41
11. Merbuh	0	0	4	7	120
12. Trayu	0	0	0	8	59
13. Kertosari	0	0	4	11	69
14. Jerukging	0	0	0	2	5
JUMLAH 2000	0	0	18	55	663
1999	0	1	22	38	668
1998	0	0	25	19	663

BPS Kabupaten Kendal

Sumber data : Statistik Kecamatan Singorojo
Cetakan :

Tabel . 8.2

**BANYAKNYA SARANA ANGKUTAN DARAT
KENDARAAN TAK BERMOTOR
KECAMATAN SINGOROJO
TAHUN : 2000**

DESA	DOKAR	GEROBAK	GEROBAK	BECAK	SEPEDA
		DORONG	HEWAN		
(1)	(2)	(3)	(4)	(5)	(6)
01. Cening		0	0	0	0
02. Sukodadi		0	0	0	10
03. Kaliputih		0	0	0	19
04. Getas		0	0	0	50
05. Banyuringin		0	0	0	0
06. Kedungsari		2	0	0	47
07. Ngareanak		0	0	0	105
08. Singorojo		0	0	0	12
09. Cacaben		0	0	0	20
10. Kalirejo		0	0	0	40
11. Merbuh		2	0	0	139
12. Trayu		0	0	0	0
13. Kertosari		0	0	0	155
14. Jerukgiling		0	0	0	7
JUMLAH 2000		4	0	0	604
1999		4	0	0	749
1998		4	0	0	730

BPS Kabupaten Kendal

Sumber data : Statistik Kecamatan Singorojo

Catatan :

Tabel : 9.3

**JENIS PERMUKAAN, KONDISI, DAN KELAS JALAN
KECAMATAN SINGOROJO**

TAHUN : 2000

KEADAAN	PANJANG JALAN		
	1998	1999	2000
	(Km)	(Km)	(Km)
(1)	(2)	(3)	(4)
I. Jenis Permukaan			
a. Aspal	88,50	94,15	95,11
b. Kerikil	52,00	38,10	41,00
c. Tanah	20,60	39,25	33,92
d. Lainnya	0,00	1,03	2,50
Jumlah	161,10	172,53	172,53
II. Kondisi Jalan			
a. Baik	127,20	136,30	130,53
b. Sedang	10,00	12,10	13,30
c. Rusak	23,90	17,83	19,20
d. Rusak Berat	0,00	6,20	9,50
Jumlah	161,10	172,53	172,53
III. Kelas Jalan			
a. Kelas I	0,00	0,00	0,00
b. Kelas II	0,00	0,00	0,00
c. Kelas III	0,00	0,00	0,00
d. Kelas IIIA	18,00	18,00	18,00
e. Kelas IV	20,20	24,30	24,30
f. Kelas V	28,60	29,40	29,40
g. Lainnya	94,30	100,83	100,83
Jumlah	161,10	172,53	172,53

BPS Kabupaten Kendal

Sumber data : Kantor Kecamatan Singorojo

Catatan :

Tabel : 9.4

**BANYAKNYA JEMBATAN DESA
KECAMATAN SINGOROJO
TAHUN : 2000**

DESA	JEMBATAN			
	BESI	BETON	KAYU	BAMBU
(1)	(2)	(3)	(4)	(5)
01. Cering	0	2	0	0
02. Sukodadi	0	0	1	0
03. Kaliputih	0	0	1	0
04. Gelas	0	1	0	0
05. Banyuringin	0	2	0	0
06. Kedungsari	0	1	0	0
07. Ngareanak	0	2	0	0
08. Singorojo	0	1	0	0
09. Cacaben	0	0	0	0
10. Kalirejo	0	0	0	0
11. Merbuh	0	1	0	0
12. Trayu	0	0	0	0
13. Kertosari	0	0	0	0
14. Jenukgling	0	0	1	0
JUMLAH 2000	0	10	3	0
1999				
1998				

BPS Kabupaten Kendal

Sumber data : Kantor Kecamatan Singorojo

Catatan :

Tabel : 10.1

**BANYAKNYA TELEVISI, RADIO, LISTRIK PLN, DAN TELEPHON
KECAMATAN SINGOROJO**

TAHLIN : 2000

DESA	TV	RADIO	LISTRIK PLN	TELEPHON
(1)	(2)	(3)	(4)	(5)
01. Cening	41	59	274	0
02. Sukodadi	39	18	159	0
03. Kaliputih	295	201	593	0
04. Gelas	593	460	983	0
05. Banyuringin	286	150	722	0
06. Kedungsari	225	133	519	18
07. Ngereanek	215	115	598	14
08. Singorojo	53	36	771	0
09. Cacaben	50	40	182	0
10. Kalirejo	60	45	583	0
11. Merbuh	320	418	759	10
12. Trayu	236	65	479	9
13. Kertosari	655	99	1.324	13
14. Jenukgiling	28	28	129	0
JUMLAH 2000	3.273	1.695	8.084	62
1999	3.444	1.922	7.479	44
1998	2.726	1.369	7.394	30

BPS Kabupaten Kendal

Sumber data : Statistik Kecamatan Singorojo

Cetakan :

Tabel : 11.1

**BANYAKNYA LAPANGAN OLAH RAGA
KECAMATAN SINGOROJO
TAHLIN : 2000**

DESA	SEPAK BOLA	VOLLEY	BULU TANGKIS	TENIS
(1)	(2)	(3)	(4)	(5)
01. Cening	0	1	1	0
02. Sukodadi	0	1	0	0
03. Kaliputih	1	1	1	0
04. Getas	1	2	1	0
05. Banyuringin	0	2	1	0
06. Kedungsari	1	3	1	0
07. Ngareanak	1	3	2	1
08. Singorojo	1	1	1	0
09. Cecaban	0	1	1	0
10. Kalirejo	1	2	1	0
11. Merbuh	1	2	1	0
12. Trayu	1	2	1	1
13. Kertosari	0	3	1	0
14. Jerukgiling	0	1	0	0
JUMLAH 2000	8	25	13	2
1999				
1998				

BPS Kabupaten Kendal

Sumber data : Kantor Kecamatan Singorojo
Catatan :

Tabel : 12.1

**BANYAKNYA SURAT PEMBERITAHAUAN PAJAK TERDAFTAR
KECAMATAN SINGOROJO**

TAHUN : 2000

DESA	BANYAKNYA	
	SURAT PEMBERITAHAUAN PAJAK TERDAFTAR	
(1)	(2)	
01. Cening		1.828
02. Sukodadi		1.032
03. Kaliputih		3.733
04. Gelas		3.480
05. Banyuringin		1.841
06. Kedungsari		1.049
07. Ngareanek		1.052
08. Singorojo		2.118
09. Cacaban		468
10. Kalirejo		1.416
11. Merbuh		1.987
12. Trayu		1.063
13. Kerlosari		4.167
14. Jerukgāng		355
	JUMLAH 2000	25.449
	1999	
	1998	

Sumber data : Kantor Kecamatan Singorojo
Cetakan :

BPS Kabupaten Kendal

Tabel : 12.2

PEMASUKAN PAJAK BUMI DAN BANGUNAN
KECAMATAN SINGOROJO

TAHUN : 2000

DESA	PEMASUKAN PBB
(1)	(000) (2)
01. Cening	7.360,00
02. Sukodadi	3.962,00
03. Kaliputih	12.674,00
04. Gelas	22.410,00
05. Banyuringin	8.414,00
06. Kedungsari	7.786,00
07. Ngarebanek	4.104,00
08. Singorojo	14.671,00
09. Cacaban	1.758,00
10. Kalirejo	8.985,00
11. Merbuh	13.668,00
12. Trayu	4.220,00
13. Kertosari	14.529,00
14. Jenugiling	2.361,00
JUMLAH 2000	125.111,00
1999	
1998	

Sumber data : Kantor Kecamatan Singorojo
Catatan :

BPS Kabupaten Kendal

KETERANGAN

Yang Tidak Terdapat di Kecamatan Singorojo

1. WNA
 2. SD Swasta
 3. SLTA Negeri
 4. SLTA Swasta
 5. Madrasah Aliyah
 5. Produksi Kacang Hijau dan Shorgum (Cantel)
 6. Produksi Susu Sapi
 7. Produksi Telur Unggas
 8. Produksi Ikan
 10. Pemilik Tambak
-