

KECAMATAN PONDOK KELAPA DALAM ANGKA

PONDOK KELAPA IN FIGURES

2010



BPS

Badan Pusat Statistik Kabupaten Bengkulu Utara

KATA PENGANTAR

Buku Kecamatan Dalam Angka Tahun 2010 ini, adalah merupakan penerbitan lanjutan yang pernah diterbitkan pada tahun-tahun sebelumnya.

Data-data yang dihimpun dan disajikan dalam bentuk tabel, buku ini terbit berkat bantuan peran serta dan partisipasi dari seluruh pihak Dinas/Instansi yang ada dalam Kecamatan Pondok Kelapa, sehingga dapat terwujud penerbitan buku ini.

Atas kerja sama yang baik antara semua pihak yang telah memberikan bantuan, kami menghaturkan ucapan terima kasih yang sebesar-besarnya.

Kami menyadari bahwa kemungkinan disana sini masih banyak kelemahan-kelemahan dan kekurangan yang perlu perbaikan di dalam penyajian maupun bentuk penyusunan buku ini.

Kritik serta saran untuk kebaikan sangat kami harapkan untuk penyempurnaan penerbitan buku dimasa yang akan datang.

Arga Makmur, 28 November 2010
Badan Pusat Statistik
Kabupaten Bengkulu Utara
Kepala

Husnan, SE
19640909 199203 1 003

Kecamatan Pondok Kelapa Dalam Angka 2010



DAFTAR ISI

	Hal
KATA PENGANTAR.....	i
DAFTAR ISI.....	ii
DAFTAR TABEL.....	iii
1. GEOGRAFI	1
2. PEMERINTAHAN	6
3. KEPENDUDUKAN.....	8
4. SOSIAL	11
5. PERTANIAN	19
6. KEUANGAN.....	33



DAFTAR TABEL

Tabel	Hal
I. GEOGRAFI	
1.1 Jarak antara Kecamatan dengan Kelurahan/Desa di Kecamatan Pondok Kelapa Tahun 2009	3
1.2 Luas Desa di Kecamatan Pondok Kelapa Tahun 2009.....	4
1.3 Letak Geografis Desa di Kecamatan Pondok Kelapa Tahun 2009.....	5
II. PEMERINTAHAN	
2.1 Klasifikasi Desa/Kelurahan di Kecamatan Pondok Kelapa Tahun 2009.	6
2.2 Status Desa/Kelurahan di Kecamatan Pondok Kelapa Tahun 2009.....	7
III. KEPENDUDUKAN	
3.1 Luas Wilayah, Jumlah Penduduk dan Kepadatannya dirinci menurut Desa/Kelurahan Tahun 2009.....	8
3.2 Jumlah Penduduk Menurut Jenis Kelamin, Sex Rasio dirinci Menurut Desa/Kelurahan di Kecamatan Pondok Kelapa Tahun 2007.....	10
IV. SOSIAL	
4.1 Banyaknya Sekolah Pada Setiap Desa di Kecamatan Pondok Kelapa Tahun 2009.....	11
4.2 Banyaknya Sarana Kesehatan Pada Tiap Desa di Kecamatan Pondok Kelapa Tahun 2007.....	12
4.3 Banyaknya Tenaga Kesehatan di kecamatan Pondok Kelapa Tahun 2009	13

4.4	Banyaknya Akseptor Baru Keluarga Berencana Menurut Alat Yang digunakan di kecamatan Pondok Kelapa Tahun 2009.....	14
4.5	Banyaknya Akseptor Aktif Keluarga Berencana Menurut Alat Yang digunakan di kecamatan Pondok Kelapa Tahun 2009.....	15
4.6	Persentase Akseptor Aktif Terhadap Pasangan Usia Subur (PUS) di Kecamatan Pondok Kelapa Tahun 2009.....	15
4.7	Banyaknya Sarana Ibadah di Kecamatan Pondok Kelapa Tahun 2009..	17
4.8	Banyaknya Pernikahan, Jemaah haji dan Kurban Tahun 2009.....	18

V. PERTANIAN

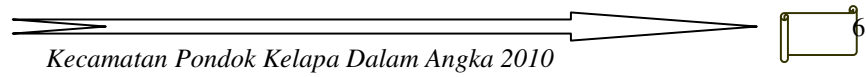
5.1	Produksi dan Luas Panen Padi Sawah dan Padi Ladang di Kecamatan Pondok Kelapa Tahun 2009.....	19
5.2	Produksi dan Luas Panen Palawija di Kecamatan Pondok Kelapa Tahun 2009.....	20
5.3	Produksi dan Luas Panen Sayur-sayuran di kecamatan Pondok Kelapa Tahun 2009.....	21
5.4	Produksi dan Luas Panen Tanaman Buah-buahan di kecamatan Pondok Kelapa Tahun 2009.....	22
5.5	Luas Tanaman Perkebunan Rakyat di Kecamatan Pondok Kelapa Tahun 2009.....	23



VI. KEUANGAN

- 6.1.1 Banyaknya koperasi dan Jumlah anggota yang Berbadan Hukum Tahun 2009 dan Koperasi sekolah di Kecamatan Pondok Kelapa..... 34
- 6.2. Banyaknya Akomodasi dan Rumah Makan di Kecamatan Pondok Kelapa Tahun 2009..... 35

<http://bengkulutengahkab.bps.go.id>



I. GEOGRAFI

I.1 Batas Wilayah

Kecamatan Pondok Kelapa merupakan salah satu daerah di Kabupaten Bengkulu Tengah yang terletak di bagian selatan kota Arga Makmur, Ibu kota Kabupaten Bengkulu Utara. Kecamatan ini memiliki luas wilayah 165,20 Km persegi.

Batas-batas wilayah kecamatan Pondok Kelapa pada tahun 2009 adalah :

- Sebelah Utara : Kab. Bengkulu Utara
- Sebelah Selatan : Kota Bengkulu
- Sebelah Timur : Kecamatan Talang Empat
- Sebelah Barat : Samudera Indonesia

I.2 Wilayah Administratif

Kecamatan Pondok Kelapa terdiri dari 23 desa defenitif dengan Pusat Pemerintahan di Desa Pekik Nyaring, akan tetapi data-data yang disajikan dalam penerbitan ini belum dapat memuat seluruh data dikarenakan datanya belum tersedia.

Kecamatan Pondok Kelapa Dalam Angka 2010



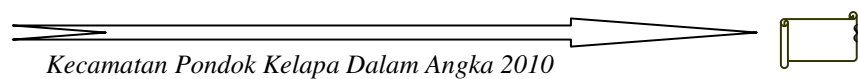
I.3 Topografi

Kecamatan Pondok Kelapa memiliki kondisi topografi yang berbukit-bukit dan sebagian berada di pinggir pantai yang berbatasan dengan Samudera Indonesia. Ketinggian wilayah berkisar antara 0 – 1.000 meter di atas permukaan laut.

I.4 Iklim, Flora dan Fauna

Seperti wilayah Indonesia pada umumnya, kecamatan Pondok Kelapa beriklim tropis dengan curah hujan yang cukup tinggi sepanjang tahun yaitu berkisar 1.000 – 2.000 mm per tahun dengan variasi cukup merata setiap bulan.

Vegetasi yang tumbuh di wilayah kecamatan Pondok Kelapa sangat beragam, seperti kayu meranti, pulai, ketuko dan berbagai jenis buah-buahan dan sayur – sayuran seperti adpokat, pepaya, mangga, terung, ketimun dan berbagai tanaman perkebunan seperti karet, kopi dan kelapa sawit. Di kecamatan ini juga terdapat hutan yang bertujuan untuk menjaga kelestarian alam. Sedangkan fauna yang banyak dijumpai di Kecamatan Pondok Kelapa diantaranya Sapi, kerbau, kambing dan lain sebagainya.

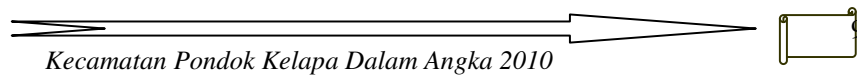


I. GEOGRAFI

Tabel 1.1. Jarak Antara Kecamatan dengan Kelurahan / Desa di Kecamatan Pondok Kelapa Tahun 2009

No	Kelurahan/Desa	Jarak (Km)
(1)	(2)	(3)
1	Pekik Nyaring	0,0
2	Srikuncoro	5,0
3	Tanjung Terdana	15,0
4	Pondok Kubang	25,0
5	Dusun Anyar	20,0
6	Batu Raja	23,0
7	Tanjung Dalam	22,0
8	Linggar Galing	5,0
9	Panca Mukti	6,0
10	Srikaton	1,5
11	Pasar Pedati	1,0
12	Pondok Kelapa	7,0
13	Sunda Kelapa	6,0
14	Talang Pauh	4,5
15	Sidorejo	9,0
16	Sidodadi	11,0
17	Talang Boseng	12,0
18	Paku Haji	36,0
19	Pagar Dewa	20,0
20	Kembang Ayun	14,0
21	Padang Betuah	13,5
22	Talang Tengah I	29,0
23	Bintang Selatan	11,5

Sumber : BPS Kab. Bengkulu Utara



Tabel 1.2. Luas Desa Di Kecamatan Pondok Kelapa Tahun 2009

No	Nama Desa/Kelurahan	Luas (Km)
(1)	(2)	(3)
1	Pekik Nyaring	4,3
2	Srikunco	5,6
3	Tanjung Terdana	14,5
4	Pondok Kubang	13,0
5	Dusun Anyar	6,0
6	Batu Raja	12,0
7	Tanjung Dalam	4,0
8	Lingar Galing	6,0
9	Panca Mukti	1,3
10	Srikaton	0,9
11	Pasar Pedati	3,0
12	Pondok Kelapa	8,3
13	Sunda Kelapa	6,4
14	Talang Pauh	7,6
15	Sidorejo	8,5
16	Sidodadi	6,8
17	Talang Boseng	12,0
18	Paku Haji	9,0
19	Pagar Dewa	5,0
20	Kembang Ayun	12,0
21	Padang Betuah	14,0
22	Talang Tengah I	4,0
23	Bintang Selatan	7,3

Sumber : BPS Kab. Bengkulu Utara

Tabel 1.3. Letak Geografis Desa Di Kecamatan Pondok Kelapa Tahun 2009

No	Nama Desa/Kelurahan	Pantai	Bukan Pantai
(1)	(2)	(3)	(4)
1	Pekik Nyaring	V	
2	Srikunco		V
3	Tanjung Terdana		V
4	Pondok Kubang		V
5	Dusun Anyar		V
6	Batu Raja		V
7	Tanjung Dalam		V
8	Lingar Galing		V
9	Panca Mukti		V
10	Srikaton		V
11	Pasar Pedati	V	
12	Pondok Kelapa	V	
13	Sunda Kelapa		V
14	Talang Pauh		V
15	Sidorejo		V
16	Sidodadi		V
17	Talang Boseng		V
18	Paku Haji		V
19	Pagar Dewa		V
20	Kembang Ayun		V
21	Padang Betuah	V	
22	Talang Tengah I		V
23	Bintang Selatan		V

Sumber : BPS Kab. Bengkulu Utara

II. PEMERINTAHAN

Tabel 2.1. Klasifikasi Desa/Kelurahan di Kecamatan Pondok Kelapa Tahun 2009

No	Desa/Kelurahan	Klasifikasi
(1)	(2)	(3)
1	Pekik Nyaring	Swadaya
2	Srikunco	Swadaya
3	Tanjung Terdana	Swadaya
4	Pondok Kubang	Swadaya
5	Dusun Anyar	Swadaya
6	Batu Raja	Swadaya
7	Tanjung Dalam	Swadaya
8	Linggar Galing	Swadaya
9	Panca Mukti	Swadaya
10	Srikaton	Swadaya
11	Pasar Pedati	Swadaya
12	Pondok Kelapa	Swadaya
13	Sunda Kelapa	Swadaya
14	Talang Pauh	Swadaya
15	Sidorejo	Swadaya
16	Sidodadi	Swadaya
17	Talang Boseng	Swadaya
18	Paku Haji	Swadaya
19	Pagar Dewa	Swadaya
20	Kembang Ayun	Swadaya
21	Padang Betuah	Swadaya
22	Talang Tengah I	Swadaya
23	Bintang Selatan	Swadaya

Sumber : Badan PMD Kabupaten Bengkulu Tengah

Tabel 2.2. Status Desa/Kelurahan di Kecamatan Pondok Kelapa Tahun 2009

No	Desa/Kelurahan	Definitif	Persiapan
(1)	(2)	(3)	(4)
1	Pekik Nyaring	V	
2	Srikunco	V	
3	Tanjung Terdana	V	
4	Pondok Kubang	V	
5	Dusun Anyar	V	
6	Batu Raja	V	
7	Tanjung Dalam	V	
8	Lingar Galing	V	
9	Panca Mukti	V	
10	Srikaton	V	
11	Pasar Pedati	V	
12	Pondok Kelapa	V	
13	Sunda Kelapa	V	
14	Talang Pauh	V	
15	Sidorejo	V	
16	Sidodadi	V	
17	Talang Boseng	V	
18	Paku Haji	V	
19	Pagar Dewa	V	
20	Kembang Ayun	V	
21	Padang Betuah	V	
22	Talang Tengah I	V	
23	Bintang Selatan	V	

Sumber : Badan PMD Kabupaten Bengkulu Tengah

III. KEPENDUDUKAN

Tabel 3.1. Luas Wilayah, Jumlah Penduduk dan Kepadatannya Dirinci Menurut Desa/Kelurahan Tahun 2009

No	Desa/Kelurahan	Luas KM ²	Jumlah Penduduk	Kepadatan Penduduk
(1)	(2)	(3)	(4)	(5)
1	Pekik Nyaring	4,30	3.439	799,77
2	Srikunoro	5,60	1.295	231,25
3	Tanjung Terdana	14,50	623	42,97
4	Pondok Kubang	13,0	841	64,69
5	Dusun Anyar	6,0	179	29,83
6	Batu Raja	12,0	643	53,58
7	Tanjung Dalam	4,0	215	53,75
8	Linggar Galing	6,0	1.129	188,17
9	Panca Mukti	1,30	939	722,31
10	Srikaton	0,90	628	697,78
11	Pasar Pedati	3,0	3.481	1160,33
12	Pondok Kelapa	8,30	4.455	536,75
13	Sunda Kelapa	6,40	1.937	302,66
14	Talang Pauh	7,60	1.322	173,95
15	Sidorejo	8,50	1.398	164,47
16	Sidodadi	6,80	1.762	259,12
17	Talang Boseng	12,0	460	38,33
18	Paku Haji	9,00	504	56
19	Pagar Dewa	5,0	386	77,2
20	Kembang Ayun	12,0	651	54,25
21	Padang Betuah	14,0	992	70,86
22	Talang Tengah I	4,0	416	104
23	Bintang Selatan	1,0	440	440
	Jumlah	165,20	28.135	170,31

Sumber : BPS Kabupaten Bengkulu Utara

Tabel 3.2. Jumlah Penduduk Menurut Jenis Kelamin, Sex Rasio Dirinci Menurut Desa/Kelurahan di Kecamatan Pondok Kelapa Tahun 2009

No	Desa/Kelurahan	Laki-laki	Perempuan	Jumlah	Sex rasio
(1)	(2)	(3)	(4)	(5)	(6)
1	Pekik Nyaring	1.766	1.673	3.439	105,56
2	Srikunoro	682	613	1.295	111,26
3	Tanjung Terdana	333	290	623	114,83
4	Pondok Kubang	446	395	841	141,59
5	Dusun Anyar	99	80	179	123,75
6	Batu Raja	345	298	643	115,77
7	Tanjung Dalam	110	105	215	104,76
8	Linggar Galing	600	529	1.129	113,42
9	Panca Mukti	486	453	939	107,28
10	Srikaton	310	318	628	97,48
11	Pasar Pedati	1.811	1.670	3.481	108,44
12	Pondok Kelapa	2.315	2.140	4.455	108,18
13	Sunda Kelapa	1.000	937	1.937	106,72
14	Talang Pauh	669	653	1.322	102,45
15	Sidorejo	728	670	1.398	108,66
16	Sidodadi	918	844	1.762	108,77
17	Talang Boseng	246	214	460	114,95
18	Paku Haji	251	253	504	99,21
19	Pagar Dewa	212	174	386	121,84
20	Kembang Ayun	332	319	651	104,07
21	Padang Betuah	528	464	992	113,79
22	Talang Tengah I	207	209	416	99,04
23	Bintang Selatan	229	211	440	108,53
Jumlah		14.263	13.512	28.135	105,56

Sumber : Badan Pusat Statistik

IV. SOSIAL

Tabel 4.1. Banyaknya Sarana Pendidikan Pada Setiap Desa di Kecamatan Pondok Kelapa Tahun 2009

No	Nama Desa	TK	SD	MIN/ MDA	SMP	MTS	SMA	MA
(1)	(2)	(3)	(4)	(5)	(6)	(7)	(8)	(9)
1	Pekik Nyaring	2	2	0	0	0	0	0
2	Srikunoro	1	1	0	0	0	0	0
3	Tanjung Terdana	0	0	0	1	0	0	0
4	Pondok Kubang	0	1	1	0	1	0	0
5	Dusun Anyar	0	0	0	0	0	0	0
6	Batu Raja	0	1	0	0	0	0	0
7	Tanjung Dalam	0	1	0	0	0	0	0
8	Linggar Galing	0	1	1	0	0	0	0
9	Panca Mukti	0	0	0	0	1	0	0
10	Srikaton	1	1	1	0	0	0	0
11	Pasar Pedati	1	1	0	1	1	1	1
12	Pondok Kelapa	1	3	1	0	0	0	0
13	Sunda Kelapa	0	2	0	1	0	0	0
14	Talang Pauh	1	1	1	0	0	0	0
15	Sidorejo	0	1	0	0	0	0	0
16	Sidodadi	1	1	0	1	0	1	0
17	Talang Boseng	0	1	0	0	0	0	0
18	Paku Haji	0	1	0	0	0	0	0
19	Pagar Dewa	0	1	0	1	0	0	0
20	Kembang Ayun	0	1	0	0	0	0	0
21	Padang Betuah	0	1	0	0	0	0	0
22	Talang Tengah I	0	1	0	1	0	0	0
23	Bintang Selatan	0	0	0	0	0	0	0

Sumber : BPS Kabupaten Bengkulu Utara

Tabel 4.2 Banyaknya Sarana Kesehatan Pada Tiap Desa di Kecamatan Pondok Kelapa Tahun 2009

No	Nama Desa	RS	Puskesmas	Pustu	Polindes/ Poskes- des	Balai Peng- obatan
(1)	(2)				(3)	
1	Pekik Nyaring	0	1	0	0	1
2	Srikuncoro	0	1	0	0	0
3	Tanjung Terdana	0	1	0	0	0
4	Pondok Kubang	0	0	1	0	1
5	Dusun Anyar	0	0	0	1	0
6	Batu Raja	0	0	0	1	0
7	Tanjung Dalam	0	0	1	0	0
8	Linggar Galing	0	0	1	0	0
9	Panca Mukti	0	0	1	0	0
10	Srikaton	0	0	1	0	0
11	Pasar Pedati	0	0	0	0	0
12	Pondok Kelapa	0	0	0	0	0
13	Sunda Kelapa	0	1	0	0	0
14	Talang Pauh	0	0	1	0	0
15	Sidorejo	0	0	0	1	0
16	Sidodadi	0	1	0	0	0
17	Talang Boseng	0	0	0	0	0
18	Paku Haji	0	0	0	1	0
19	Pagar Dewa	0	0	0	0	0
20	Kembang Ayun	0	0	1	0	0
21	Padang Betuah	0	0	1	0	0
22	Talang Tengah I	0	0	0	1	0
23	Bintang Selatan	0	0	0	1	0

Sumber : BPS Kabupaten Bengkulu Utara

Tabel 4.3. Banyaknya Tenaga Kesehatan di Kecamatan Pondok Kelapa Tahun 2009

No	Tenaga Kesehatan	Banyaknya
(1)	(2)	(3)
1	Dokter Spesialis	-
2	Dokter Umum	6
3	Dokter Gigi	3
4	Perawat Umum	16
5	Perawat Gigi	1
6	Bidan	62
7	Lain – lain	17
8	Dukun Bayi Terlatih	7
9	Dukun Bayi tidak Terlatih	6

Sumber : Dinas Kesehatan kabupaten Bengkulu Tengah

Tabel 4.4. Banyaknya Akseptor Baru Keluarga Berencana Menurut Alat Yang Digunakan di Kecamatan Pondok Kelapa Tahun 2009

No	Jenis Alat	Jumlah Akseptor
(1)	(2)	(3)
1.	I U D	-
2.	M O P / M O W	2
3.	IMPLANT	-
4.	SUNTIKAN	434
5.	P I L	205
6.	KONDOM	2
Jumlah		643

Sumber : Badan PM,PP,KB dan Pemerintahan Desa Kabupaten Bengkulu Tengah

Tabel 4.5. Banyaknya Akseptor Aktif Keluarga Berencana Menurut Alat Yang Digunakan di Kecamatan Pondok Kelapa Tahun 2009

No	Jenis Alat	Jumlah Akseptor
(1)	(2)	(3)
1.	I U D	441
2.	M O P / M O W	188
3.	IMPLANT	1696
4.	SUNTIKAN	2518
5.	P I L	1028
6.	KONDOM	68
Jumlah		5939

Sumber : Badan PM,PP,KB dan Pemerintahan Desa Kabupaten Bengkulu Tengah

Tabel 4.6. Persentase Akseptor Aktif Terhadap Pasangan usia Subur(PUS) di Kecamatan Pondok Kelapa Tahun 2009

No	Jumlah PUS	Akseptor Aktif	Persentase (%)
(1)	(2)		(3)
1	6920	5939	85,82

Sumber : Badan PM,PP,KB dan Pemerintahan Desa Kabupaten Bengkulu Tengah

Tabel 4.7 Banyaknya Sarana Ibadah di Kecamatan Pondok Kelapa Tahun 2009

No	Sarana Ibadah	Banyaknya
(1)		(3)
1	Mesjid	51
2	Musholla	30
3	Gereja	2
4	Vihara	-
5	Pura	1

Sumber : Kantor kementrian agama Kabupaten Bengkulu Tengah

4.8. Banyaknya Pernikahan, Jemaah Haji dan Kurban Tahun 2009

No	Jenis Alat	Jumlah
(1)	(2)	(3)
1	Pernikahan	266
2	Jemaah haji Laki-laki	6
	Jemaah haji Perempuan	3
3	Orang Kurban	319
	Hewan Korban	
	a. Sapi	30
	b. Kerbau	7
	c. Kambing	60

Sumber : Kantor kementerian agama Kabupaten Bengkulu Tengah

V. PERTANIAN

Tabel 5.1. Produksi dan Luas Panen Padi sawah dan Ladang di Kecamatan Pondok Kelapa Tahun 2009

No	Komoditi	Produksi (ton)	Luas Panen (Ha)
(1)	(2)	(3)	(4)
1	Padi Sawah	11.424	2.720
2.	Padi Ladang	715	325
Jumlah		12.139	3.045

Sumber : Dinas Pertanian & Peternakan Kabupaten Bengkulu Tengah

Tabel 5.2. Produksi dan Luas Panen Palawija di Kecamatan Pondok Kelapa Tahun 2009

No	Komoditi	Produksi (ton)	Luas Panen (Ha)
(1)	(2)	(3)	(4)
1.	Jagung	650,5	155
2.	Ubi Kayu	73,8	61
3.	Ubi Jalar	534,6	54
4.	Kacang Tanah	51,6	51
5.	Kedelai	22,6	24
6.	Kacang Hijau	19,6	20

Sumber : Dinas Pertanian & Peternakan Kabupaten Bengkulu Tengah

Tabel 5.3. Luas Panen dan Luas Tanaman Sayur-sayuran di Kecamatan Pondok Kelapa Tahun 2009

No	Komoditi	Luas Panen (Ha)	Luas Tanaman (Ha)
(1)	(2)	(4)	(5)
1.	Kacang Panjang	15	25
2.	Cabe	7,2	12
3.	Tomat	5,4	9
4.	Terung	6,6	11
5.	Ketimun	3,6	6
6.	Labu Siam	3	5
7.	Kangkung	3	5
8	Bayam	5,4	11
9	Buncis	-	-

Sumber : Dinas Pertanian & Peternakan Kabupaten Bengkulu Tengah

Tabel 5.4. Luas Panen Tanaman Buah-buahan di Kecamatan Pondok Kelapa Tahun 2009

No	Komoditi	Luas Panen (Ton)
(1)	(2)	(4)
1.	Adpokat	3,03
2.	Mangga	9,25
3.	Rambutan	37,1
4.	Duku	3,2
5.	Jeruk	8
6.	Durian	124,5
7.	Jambu	8,8
8.	Sawo	1,74
9.	Sirsak	2,68
10.	Pepaya	3,55
11.	Nenas	1,81
12.	Salak	5,96

Sumber : Dinas Pertanian & Peternakan Kabupaten Bengkulu Tengah

Tabel 5.5. Luas Tanaman Perkebunan Rakyat di Kecamatan Pondok Kelapa Tahun 2007

No	Komoditi	TBM	TM	TT/TR	Jumlah	Produksi	Tani
(1)	(2)	(3)		(4)		(5)	
1.	Karet	551	1957	49	2557	3424,75	656
2.	Kopi	29	206	1	236	123,5	89
3.	Kelapa	70	178	126	374	801	837
4.	Sawit	113	327	50	490	5886	156
5.	Cengkeh	2	17	30	49	7	57
6.	Kakao	22	17	0	39	21,5	58
7.	Lada	9	10	0	19	10	19
8.	Kayu manis	7	12	0	19	10,5	25
9.	Kemiri	3	7	0	10	1,5	28
10.	Aren	8	7	0	15	210	19
11.	Kapuk	26	46	18	90	9	108
12.	Pinang	16	12,5	1	18,5	5	72
13.	Nilam	0	0	0	0	0	0
14.	Temulawak	0	2	0	2	0	6
15.	Jahe	0	3	0	3	15	25
16.	Kencur	0	5	0	5	25	16
17.	Kunyit	0	6	0	6	30	15
18.	Vanili	0	0	0	0	0	0

Sumber : Dinas Kehutanan dan Perkebunan Kabupaten Bengkulu Tengah

VI. KEUANGAN

Tabel 6.1 Banyaknya Koperasi dan Anggota Koperasi Tahun 2009 yang Berbadan Hukum dan Koperasi Sekolah di Kecamatan Pondok Kelapa

No	Jenis Koperasi	Banyaknya	Anggota Koperasi
(1)	(2)	(3)	
1	KUD	2	288
2	KPN	1	46
3	Mahasiswa	0	0
4	Wanita	1	320
5	Non KPN	17	1843
6	Sekolah	0	0
7	Lainya	0	0
	Jumlah	31	2497

Sumber : Dinas Koperasi dan UKM Kabupaten Bengkulu Tengah

Tabel 6.2. Banyaknya Akomodasi di Kecamatan Pondok Kelapa Tahun 2009

No	Desa/Kelurahan	Hotel
(1)	(2)	(3)
1	Pekik Nyaring	1
2	Srikunco	-
3	Tanjung Terdana	1
4	Pondok Kubang	-
5	Dusun Anyar	-
6	Batu Raja	-
7	Tanjung Dalam	-
8	Linggar Galing	-
9	Panca Mukti	-
10	Srikaton	-
11	Pasar Pedati	2
12	Pondok Kelapa	-
13	Sunda Kelapa	-
14	Talang Pauh	-
15	Sidorejo	-
16	Sidodadi	-
17	Talang Boseng	-
18	Paku Haji	-
19	Pagar Dewa	-
20	Kembang Ayun	-
21	Padang Betuah	-
22	Talang Tengah I	-
	Jumlah	4

Sumber : BPS Kabupaten Bengkulu Utara