

KECAMATAN PATEAN DALAM ANGKA 2020



CURUGSEWU



**BADAN PUSAT STATISTIK
KABUPATEN KENDAL**

KECAMATAN PATEAN DALAM ANGKA 2020



PATEAN DALAM ANGKA 2020
PATEAN IN FIGURES 2020

ISSN : 2621 - 167x

Nomor Publikasi/ *Publication Number* : 33240.2011

Katalog/ *Catalog* : 1102001.3324040

Ukuran Buku/ *Book Size* : 21 x 15 cm

Jumlah Halaman/ *Number of Page* : xiii + 144 Halaman/ Pages

Naskah/ *Manuscript* :

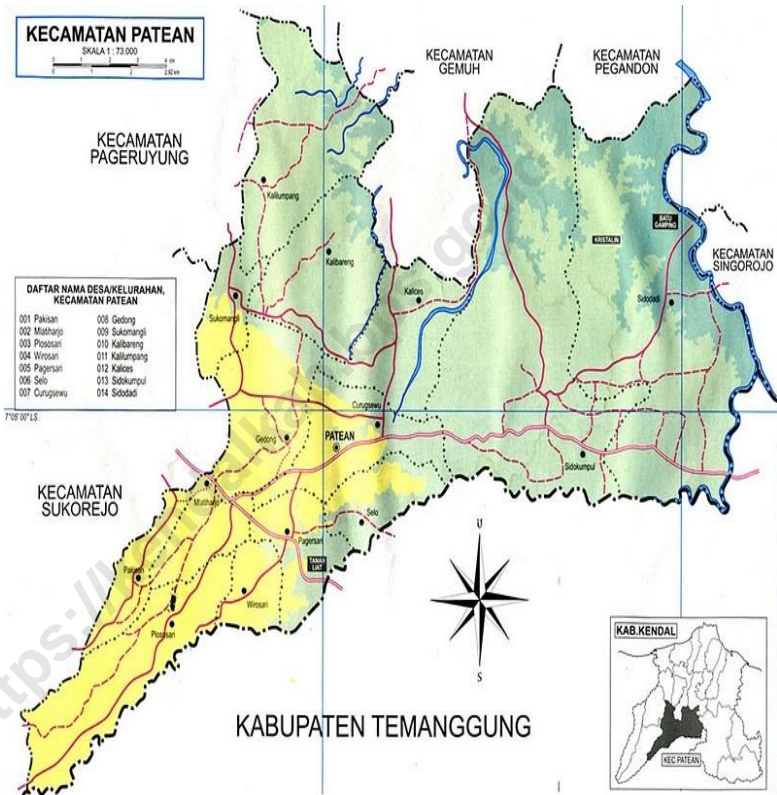
Koordinator Statistik Kecamatan Patean
District Statistical Officer Patean

Diterbitkan Oleh/ *Published By* :

BPS Kabupaten Kendal

Dilarang mengumumkan, mendistribusikan, mengomunikasikan, dan/atau menggandakan sebagian atau seluruh isi buku ini untuk tujuan komersial tanpa izin tertulis dari Badan Pusat Statistik

PETA WILAYAH KECAMATAN PATEAN *Map of PATEAN*



KATA SAMBUTAN

Assalamu'alaikum Wr.Wb..

Alhamdulillah, segala puji bagi Allah SWT akhirnya buku *KECAMATAN PATEAN DALAM ANGKA 2020* ini dapat terbit sesuai jadwal. Ucapan terima kasih yang tak terhingga Saya ucapkan kepada Koordinator Statistik Kecamatan Patean yang telah berupaya maksimal menyusun buku ini.

Buku ini merupakan sumber data dan informasi yang sangat penting dalam perencanaan pembangunan, utamanya yang berkaitan dengan kondisi sosial, ekonomi, dan berbagai hal lainnya.

Semoga buku ini dapat dijadikan sumber data dan informasi dalam pelaksanaan tugas baik di bidang pemerintahan, pembangunan, maupun kemasyarakatan di era sekarang ini.

Akhirnya, semoga buku ini benar-benar dapat dimanfaatkan oleh semua pihak, dalam rangka lebih memacu perkembangan pembangunan di Kecamatan Patean.

Wassalamu'alaikum Wr. Wb.

Kendal, September 2020
Kepala BPS Kabupaten Kendal,



Dra. UMMI HASTUTI, M.Si
NIP. 19660424 199403 2 003

KATA PENGANTAR

Publikasi Kecamatan Patean Dalam Angka 2020 merupakan publikasi yang diterbitkan oleh Badan Pusat Statistik Kabupaten Kendal. Publikasi ini berisi berbagai data dan informasi terpilih seputar Kecamatan Patean untuk membantu pengguna data memahami perkembangan pembangunan serta potensi yang ada di Kecamatan Patean.

Publikasi Kecamatan Patean Dalam Angka 2020 merupakan publikasi yang terbit secara rutin setiap tahun. Analisis yang disajikan berupa analisis sederhana.

Semoga publikasi ini bermanfaat bagi para pengguna data sekaligus dapat memperkaya akan kebutuhan data statistik di Kecamatan Patean.

Akhirnya, Saya ucapkan terima kasih yang sebesar-besarnya kepada semua pihak yang telah membantu dalam penerbitan publikasi ini. Saran yang konstruktif sangat kami harapkan demi perbaikan publikasi di masa yang akan datang.

Patean, September 2020
Koordinator Statistik Kecamatan
Patean



FITRI KURNIASARI, A.Md
NIP. 19810621 201101 2 008

DAFTAR ISI

	Halaman
Bab I Geografis	1
Bab II Pemerintahan	16
Bab III Kependudukan	27
Bab IV Sosial	46
Bab V Pertanian	114
Bab VI Keuangan	133

DAFTAR TABEL

	Halaman
BAB I. GEOGRAFIS	
Tabel 1.1. Letak Geografis Wilayah Kecamatan Patean	3
Tabel 1.2. Luas Wilayah Menurut Desa Tahun 2019	4
Tabel 1.3. Jarak Kantor Desa ke Ibu Kota Kecamatan Patean Tahun 2019	5
Tabel 1.4. Luas Wilayah Kecamatan Patean Menurut Jenis Penggunaan Tahun 2019	6
Tabel 1.5. Luas Lahan Sawah Menurut Desa dan Jenis Pengairannya (Hektar) Tahun 2019	7
Tabel 1.6. Luas Lahan Bukan Sawah Menurut Desa dan Jenisnya (Hektar) Tahun 2019	9
Tabel 1.7. Luas Lahan Bukan Pertanian Menurut Desa dan Jenisnya (Hektar) Tahun 2019	12
Tabel 1.8. Banyaknya Hari Hujan Menurut Bulan Tahun 2017 - 2019	13
Tabel 1.9. Banyaknya Curah Hujan Menurut Bulan Tahun 2017 - 2019	14
BAB II. PEMERINTAHAN	
Tabel 2.1. Banyaknya Dusun/Dukuh, Rukun Warga (RW), dan Rukun Tetangga (RT) Menurut Desa Tahun 2019	18
Tabel 2.2. Banyaknya Balai Desa dan Kantor Desa Tahun 2019	19
Tabel 2.3. Banyaknya Perangkat Desa Menurut Desa Tahun 2019	20
Tabel 2.4. Banyaknya Surat Pemberitahuan Pajak Terutang (SPPT) Menurut Desa Tahun 2017 - 2019	24
Tabel 2.5. Pemasukan Pajak Bumi dan Bangunan (PBB) Menurut Desa Tahun 2017 - 2019	25
BAB III. KEPENDUDUKAN	
Tabel 3.1. Jumlah Penduduk Menurut Jenis Kelamin Tahun 2009-	29

	2019	
Tabel 3.2.	Jumlah Penduduk Menurut Jenis Kelamin dan Sex Rasio Dirinci Per Desa Tahun 2019	30
Tabel 3.3.	Jumlah Penduduk dan Kepala Keluarga Menurut Desa Tahun 2019	31
Tabel 3.4.	Luas Wilayah, Jumlah Penduduk, dan Kepadatan Penduduk Menurut Desa Tahun 2019	32
Tabel 3.5.	Laju Pertumbuhan Penduduk Menurut Desa Tahun 2018 - 2019	33
Tabel 3.6.	Jumlah Penduduk Menurut Kelompok Umur dan Jenis Kelamin Tahun 2017	34
Tabel 3.7.	Jumlah Penduduk Menurut Kelompok Umur dan Jenis Kelamin Tahun 2018	35
Tabel 3.8.	Jumlah Penduduk Menurut Kelompok Umur dan Jenis Kelamin Tahun 2019	36
Tabel 3.9.	Banyaknya Akseptor KB Aktif Menurut Desa dan Jenis Kontrasepsi Tahun 2019	37
Tabel 3.10.	Banyaknya Pemeluk Agama Menurut Desa Tahun 2019	40
Tabel 3.11.	Banyaknya Tempat Ibadah Menurut Desa Tahun 2019	42
Tabel 3.12.	Banyaknya Calon Jamaah Haji Menurut Desa Tahun 2017 - 2019	43
Tabel 3.13.	Banyaknya Nikah, Talak, Cerai, dan Rujuk Menurut Desa Tahun 2019	44
BAB IV. SOSIAL		
Tabel 4.1.	Rasio Murid – Sekolah dan Rasio Murid - Guru Taman Kanak-Kanak (TK) Menurut Desa Tahun 2019	48
Tabel 4.2.	Rasio Murid – Sekolah dan Rasio Murid - Guru Sekolah Dasar Negeri (SDN) Menurut Desa Tahun 2019	49
Tabel 4.3.	Rasio Murid – Sekolah dan Rasio Murid - Guru Sekolah Dasar (SD) Swasta Menurut Desa Tahun 2019	50
Tabel 4.4.	Rasio Murid – Sekolah dan Rasio Murid - Guru Madrasah Ibtidaiyah (MI) Menurut Desa Tahun 2019	51

	Halaman	
Tabel 4.5.	Rasio Murid – Sekolah dan Rasio Murid - Guru Sekolah Menengah Pertama Negeri Menurut Desa Tahun 2019	52
Tabel 4.6.	Rasio Murid – Sekolah dan Rasio Murid - Guru Sekolah Menengah Pertama Swasta Menurut Desa Tahun 2019	53
Tabel 4.7.	Rasio Murid – Sekolah dan Rasio Murid - Guru Madrasah Tsanawiyah (MTS) Menurut Desa Tahun 2019	54
Tabel 4.8.	Rasio Murid – Sekolah dan Rasio Murid - Guru Sekolah Menengah Atas Negeri(SMAN) Menurut Desa Tahun 2019	55
Tabel 4.9.	Rasio Murid – Sekolah dan Rasio Murid - Guru Sekolah Menengah Atas (SMA) Swasta Menurut Desa Tahun 2019	56
Tabel 4.10.	Rasio Murid – Sekolah dan Rasio Murid - Guru Sekolah Menengah Kejuruan Negeri (SMKN) Menurut Desa Tahun 2019	57
Tabel 4.11.	Rasio Murid – Sekolah dan Rasio Murid - Guru Sekolah Menengah Kejuruan (SMK) Swasta Menurut Desa Tahun 2019	58
Tabel 4.12.	Rasio Murid – Sekolah dan Rasio Murid - Guru Madrasah Aliyah (MA) Menurut Desa Tahun 2019	59
Tabel 4.13.	Banyaknya Sekolah Dasar (SD) Menurut Desa Di Kecamatan Patean, 2019	60
Tabel 4.14.	Banyaknya Madrasah Ibtidaiyah (MI) Menurut Desa Di Kecamatan Patean, 2019	61
Tabel 4.15.	Banyaknya Sekolah Menengah Pertama (SMP) Menurut Desa Di Kecamatan Patean, 2019	62
Tabel 4.16.	Banyaknya Sekolah Madrasah Tsanawiyah (MTs) Menurut Desa Di Kecamatan Patean, 2019	63
Tabel 4.17.	Banyaknya Sekolah Menengah Atas (SMA) Menurut Desa Di Kecamatan Patean, 2019	64
Tabel 4.18.	Banyaknya Sekolah Madrasah Aliyah (MA) Menurut Desa Di Kecamatan Patean, 2019	65
Tabel 4.19.	Banyaknya Sekolah Menengah Kejuruan (SMK) Menurut Desa Di Kecamatan Patean, 2019	66

	Halaman	
Tabel 4.20.	Banyaknya Akademi/Perguruan Tinggi Menurut Desa Di Kecamatan Patean, 2019	67
Tabel 4.21.	Kemudahan Untuk Mencapai Sarana Pendidikan Terdekat Bagi Desa Yang Tidak Ada Sarana Pendidikan Menurut Desa dan Jenjang Pendidikan Di Kecamatan Patean, 2019	68
Tabel 4.22.	Banyaknya Tenaga Kesehatan Menurut Desa Tahun 2019	70
Tabel 4.23.	Banyaknya Fasilitas Kesehatan Menurut Desa Tahun 2019	71
Tabel 4.24.	Banyaknya Sarana Kesehatan Menurut Desa dan Jenis Sarana Kesehatan Di Kecamatan Patean, 2019	74
Tabel 4.25.	Kemudahan Mencapai Sarana Kesehatan Terdekat Bagi Desa Yang Tidak Ada Sarana Kesehatan Menurut Desa dan Jenis Sarana Kesehatan di Kecamatan Patean, 2019	76
Tabel 4.26.	Banyaknya Keluarga Menurut Desa dan Jenis Tahapan Tahun 2019	78
Tabel 4.27.	Banyaknya Penderita Cacat Menurut Desa dan Jenis Cacat Tahun 2019	79
Tabel 4.28.	Banyaknya Penyandang Sosial Menurut Desa dan Jenis Penyandang Sosial Tahun 2019	81
Tabel 4.29.	Banyaknya Lapangan Olahraga Menurut Desa Tahun 2019	83
Tabel 4.30.	Jumlah Bantuan Program Keluarga Harapan (PKH) Tahap I Menurut Desa Tahun 2019	84
Tabel 4.31.	Jumlah Bantuan Program Keluarga Harapan (PKH) Tahap II Menurut Desa Tahun 2019	86
Tabel 4.32.	Jumlah Bantuan Program Keluarga Harapan (PKH) Tahap III Menurut Desa Tahun 2019	88
Tabel 4.33.	Jumlah Bantuan Program Keluarga Harapan (PKH) Tahap IV Menurut Desa Tahun 2019	90
Tabel 4.34.	Banyaknya Rumah Tangga Sasaran Hasil Pendataan	92

	Halaman
Tabel 4.35. Jumlah Penerima Program Raskin Tahun 2017 - 2019	93
Tabel 4.36. Banyaknya Keluarga Menurut Desa dan Jenis Pengguna Listrik Di Kecamatan Patean, 2019	94
Tabel 4.37. Banyaknya Penderita Gizi Buruk Menurut Desa Di Kecamatan Patean, 2017 dan 2018	95
Tabel 4.38. Banyaknya Kejadian Bencana Alam Menurut Desa dan Jenis Bencana Alam di Kecamatan Patean, 2018	96
Tabel 4.39. Banyaknya Korban Jiwa Akibat Bencana Alam Menurut Desa dan Jenis Bencana Alam Di Kecamatan Patean, 2018	99
Tabel 4.40. Keberadaan Fasilitas/Upaya Antisipasi/Mitigasi Bencana Alam Menurut Desa Di Kecamatan Patean, 2019	102
Tabel 4.41. Jumlah Menara dan Operator Layanan Komunikasi Telepon Seluler Serta Kondisi Sinyal Telepon Seluler Menurut Desa di Kecamatan Patean, 2019	104
Tabel 4.42. Sarana Transportasi Antar Desa Menurut Desa Di Kecamatan Patean, 2019	105
Tabel 4.43. Kondisi Jalan Darat Antar Desa Menurut Desa Di Kecamatan Patean, 2019	106
Tabel 4.44. Keberadaan Kantor Pos/Pos Pembantu/Rumah Pos dan Perusahaan/Agen Jasa Expedisi Swasta Menurut Desa Di Kecamatan Patean, 2019	107
Tabel 4.45. Banyaknya Desa Menurut Keberadaan Penerangan Jalan Utama Desa Di Kecamatan Patean, 2014, 2018 dan 2019	108
Tabel 4.46. Banyaknya Desa Menurut Jenis Bahan Bakar untuk Memasak Yang Digunakan Oleh Sebagian Besar Keluarga Di Kecamatan Patean, 2014, 2018 dan 2019	109
Tabel 4.47. Banyaknya Desa Menurut Sumber Air Minum Sebagian Besar Keluarga Di Kecamatan Patean 2014, 2018 dan 2019	110

	Halaman	
Tabel 4.48.	Banyaknya Desa Menurut Penggunaan Fasilitas Buang Air Besar Sebagian Besar Keluarga Di Kecamatan Patean, 2014, 2018 dan 2019	111
Tabel 4.49.	Banyaknya Desa Yang Memiliki Kelompok Kegiatan Olahraga Menurut Jenis Olahraga dan Ketersediaan Fasilitas/Lapangan Olahraga di Kecamatan Patean, 2019	112
 BAB V. PERTANIAN		
Tabel 5.1.	Realisasi Luas Panen Dan Produksi Padi Palawija Tahun 2019 (Padi Sawah)	116
Tabel 5.2.	Jumlah Rumah Tangga Usaha Tanaman Padi dan Palawija menu- Tanaman, ST2013	122
Tabel 5.3.	Luas Panen dan Produksi Tanaman Hortikultura Semusin Komoditas Tahun 2019	123
Tabel 5.4.	Produksi Tanaman Hortikultura Tahunan Menurut Komo- Tahun 2019	124
Tabel 5.5.	Luas Areal dan Produksi Tanaman Perkebunan Menu- rut Komoditas Tahun 2019	125
Tabel 5.6.	Produksi dan Nilai Produksi Perikanan Menurut Komo- ditas Tahun 2019	126
Tabel 5.7.	Banyaknya Unggas Menurut Desa Tahun 2019	127
Tabel 5.8.	Banyaknya Ternak Menurut Desa dan Jenis Ternak Tahun 2019	129
Tabel 5.9.	Banyaknya Embung Desa Menurut Desa di Kecamatan Patean, 2018 dan 2019	131

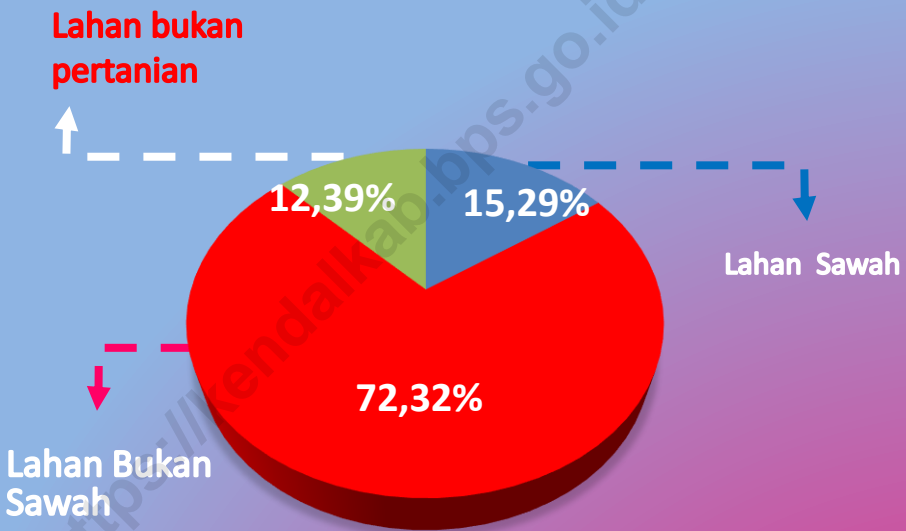
	Halaman
BAB VI. KEUANGAN	
Tabel 6.1.	Banyaknya Bank Menurut Desa Tahun 2019 135
Tabel 6.2.	Banyaknya Lembaga Keuangan Bukan Bank Menurut Desa Tahun 2019 136
Tabel 6.3.	Banyaknya Pasar Menurut Desa Tahun 2019 137
Tabel 6.4.	Jumlah Dana Desa Yang Bersumber Dari APBN Dirinci Per Desa Tahun Anggaran 2019 Desa Tahun 2019 138
Tabel 6.5.	Banyaknya Sarana dan Prasarana Ekonomi Menurut Desa dan Jenisnya di Kecamatan Patean, 2019 139
Tabel 6.6.	Banyaknya Sarana Lembaga Keuangan Yang Beroperasi Desa dan Jenisnya di Kecamatan Patean, 2019 142
Tabel 6.7.	Banyaknya Koperasi Yang Masih Aktif Menurut Desa dan Jenisnya Koperasi di Kecamatan Patean, 2019 143

DAFTAR GRAFIK

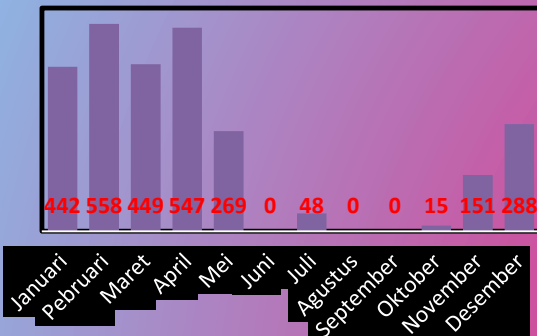
		Halaman
Grafik 1.	Perbandingan Luas Wilayah Kecamatan Patean Menurut Jenis Penggunaan Tahun 2019	
Grafik 2.	Banyaknya Perangkat Desa Tahun 2019	26
Grafik 3.	Penduduk Kecamatan Patean Menurut Kelompok Umur dan Jenis Kelamin Tahun 2019	45
Grafik 4.	Perbandingan Jumlah Murid di Kecamatan Patean Tahun 2019	113
Grafik 5.	Jumlah Ternak Menurut Jenisnya Tahun 2019	132
Grafik 6.	Jumlah Dana Desa Menurut Desa Tahun 2019 (Ribuan Rupiah)	144

GEOGRAFI DAN IKLIM

LUAS KECAMATAN PATEAN 92,93 Km²



Curah Hujan Menurut Bulan Tahun 2019



Rara-rata hari hujan Tahun 2019 adalah 10 hari

BAB I. GEOGRAFIS

Kecamatan Patean merupakan satu dari 20 kecamatan di Kabupaten Kendal Propinsi Jawa Tengah, dengan wilayah sebelah Utara berbatasan dengan Kecamatan Pageruyung, sebelah Selatan berbatasan dengan Kecamatan Bejen Kabupaten Temanggung, sebelah Barat berbatasan dengan Kecamatan Sukorejo dan sebelah Timur berbatasan dengan Kecamatan Singorojo, dengan ketinggian tanah ± 527 meter di atas permukaan laut.

Luas wilayah Kecamatan Patean mencapai 92,93 Km² dengan sebagian besar wilayahnya digunakan sebagai lahan bukan sawah yaitu mencapai 67,21 Km² (72,32%), selebihnya untuk lahan sawah sebesar 14,21 Km² (15,29%) dan lahan bukan pertanian sebesar 11,51 Km² (12,39%).

Apabila dilihat menurut luas wilayah desa, desa terluas di Kecamatan Patean adalah Desa Sidodadi dengan luas wilayah sebesar 23,03 Km² (24,78 persen dari luas wilayah Kecamatan Patean), sementara desa dengan luas terkecil adalah Desa Sukomangli dengan luas hanya sebesar 1,96 Km² (2,11 persen dari luas wilayah Kecamatan Patean). Menurut jarak kantor desa ke ibu kota Kecamatan Patean, Desa Kalibareng merupakan desa terjauh dengan jarak mencapai 13 Km sedangkan desa terdekat adalah Desa Curugsewu yang merupakan desa tempat ibukota Kecamatan Patean.

Rata-rata curah hujan di wilayah Kecamatan Patean tahun 2019 sekitar 231 mm dengan rata-rata hari hujan sebanyak 10 hari.

Tabel 1.1. Letak Geografis Wilayah Kecamatan Patean

Letak dan Luas	Uraian
(1)	(2)
1. Letak	7 ⁰ 01' 43" LS - 7 ⁰ 09' 00" LS 110 ⁰ 00' 59" BT - 110 ⁰ 10' 55" BT
2. Luas	92,94 Km ²
3. Letak Di Atas Permukaan Laut	527 meter dpl
4. Batas Wilayah	Sebelah Utara : Kecamatan Pageruyung Sebelah Selatan : Kecamatan Bejen, Kab. Temanggung Sebelah Timur : Kecamatan Singorojo Sebelah Barat : Kecamatan Sukorejo

Sumber data: Kantor Kecamatan Patean

Tabel 1.2. Luas Wilayah Menurut Desa Tahun 2019

Desa/Kelurahan	Luas Wilayah (Km²)	Persentase (%)
(1)	(2)	(3)
01. Pakisan	2.06	2.22
02. Mlatiharjo	2.66	2.86
03. Plososari	6.29	6.77
04. Wirosari	2.09	2.25
05. Pagersari	3.78	4.07
06. Selo	3.06	3.29
07. Curugsewu	5.00	5.38
08. Gedong	5.61	6.04
09. Sukomangli	1.96	2.11
10. Kalibareng	5.12	5.51
11. Kalilumpang	7.00	7.53
12. Kalices	5.69	6.12
13. Sidokumpul	19.58	21.07
14. Sidodadi	23.03	24.78
Jumlah	92.93	100.00

Sumber data: Kantor Kecamatan Patean

Tabel 1.3. Jarak Kantor Desa ke Ibu Kota Kecamatan Patean Tahun 2019

Desa/Kelurahan	Jarak (Km)
(1)	(2)
01. Pakisan	8.00
02. Mlatiharjo	5.00
03. Plososari	7.00
04. Wirosari	5.00
05. Pagersari	3.00
06. Selo	2.00
07. Curugsewu	0.00
08. Gedong	4.00
09. Sukomangli	7.00
10. Kalibareng	13.00
11. Kalilumpang	8.00
12. Kalices	2.00
13. Sidokumpul	5.00
14. Sidodadi	8.00
Kecamatan Patean	-

Sumber data: Kantor Kecamatan Patean

Tabel 1.4. Luas Wilayah Kecamatan Patean Menurut Jenis Penggunaan Tahun 2019

Jenis Penggunaan	Luas (Km ²)	Persentase (%)
(1)	(2)	(3)
1. Lahan Sawah	14.21	15.29
2. Lahan Bukan Sawah	67.21	72.32
3. Lahan Bukan Pertanian	11.51	12.39
Jumlah	92.93	100.00

Sumber data: Statistik Kecamatan Patean

Tabel 1.5. Luas Lahan Sawah Menurut Desa dan Jenis Pengairannya (Hektar) Tahun 2019

Desa/Kelurahan	Lahan Sawah Irigasi (Ha)				
	Irigasi Teknis	Irigasi Setengah Teknis	Irigasi Sederhana	Irigasi Desa	
(1)	(2)	(3)	(4)	(5)	
01. Pakisan	0.00	0.00	95.00	0.00	
02. Mlatiharjo	0.00	0.00	135.00	0.00	
03. Plososari	0.00	0.00	306.30	0.00	
04. Wirosari	0.00	0.00	125.00	0.00	
05. Pagersari	0.00	0.00	93.00	0.00	
06. Selo	0.00	0.00	71.40	0.00	
07. Curugsewu	0.00	0.00	44.80	0.00	
08. Gedong	0.00	0.00	75.00	0.00	
09. Sukomangli	0.00	0.00	25.70	0.00	
10. Kalibareng	0.00	0.00	61.00	0.00	
11. Kalilumpang	0.00	0.00	104.90	0.00	
12. Kalices	0.00	0.00	43.00	0.00	
13. Sidokumpul	0.00	0.00	131.40	0.00	
14. Sidodadi	0.00	0.00	109.78	0.00	
Jumlah	2019	0.00	0.00	1,421.28	0.00
	2018	0.00	0.00	1,421.28	0.00
	2017	0.00	0.00	1,326.28	0.00

Sumber data: Statistik Kecamatan Patean

Tabel 1.5. Lanjutan

Desa/Kelurahan	Lahan Sawah Non Irigasi (Ha)			
	Tadah Hujan	Rawa Pasang Surut	Rawa Lebak	
(1)	(6)	(7)	(8)	
01. Pakisan	0.00	0.00	0.00	
02. Mlatiharjo	0.00	0.00	0.00	
03. Plososari	0.00	0.00	0.00	
04. Wirosari	0.00	0.00	0.00	
05. Pagersari	0.00	0.00	0.00	
06. Selo	0.00	0.00	0.00	
07. Curugsewu	0.00	0.00	0.00	
08. Gedong	0.00	0.00	0.00	
09. Sukomangli	0.00	0.00	0.00	
10. Kalibareng	0.00	0.00	0.00	
11. Kalilumpang	0.00	0.00	0.00	
12. Kalices	0.00	0.00	0.00	
13. Sidokumpul	0.00	0.00	0.00	
14. Sidodadi	0.00	0.00	0.00	
Jumlah	2019	0.00	0.00	0.00
	2018	0.00	0.00	0.00
	2017	0.00	0.00	0.00

Sumber data: Statistik Kecamatan Patean

Tabel 1.6. Luas Lahan Bukan Sawah Menurut Desa dan Jenisnya (Hektar) Tahun 2019

Desa/Kelurahan	Lahan Pertanian Bukan Sawah (Ha)			
	Tegal/Kebun	Ladang/Huma	Perkebunan	
(1)	(2)	(3)	(4)	
01. Pakisan	52.04	0.00	0.00	
02. Mlatiharjo	75.67	0.00	0.00	
03. Plososari	124.51	0.00	63.43	
04. Wirosari	35.24	0.00	0.00	
05. Pagersari	177.82	0.00	0.00	
06. Selo	27.86	0.00	148.41	
07. Curugsewu	210.95	0.00	70.23	
08. Gedong	170.24	0.00	151.52	
09. Sukomangli	18.53	0.00	137.37	
10. Kalibareng	288.42	0.00	115.70	
11. Kalilumpang	326.23	0.00	220.44	
12. Kalices	267.02	0.00	21.24	
13. Sidokumpul	546.89	0.00	564.63	
14. Sidodadi	878.17	0.00	169.83	
Jumlah	2019	3,199.59	0.00	1,662.80
	2018	3,199.59	0.00	1,662.80
	2017	3,199.59	0.00	1,662.80

Sumber data: Statistik Kecamatan Patean

Tabel 1.6. Lanjutan

Desa/Kelurahan	Lahan Pertanian Bukan Sawah (Ha)			
	Hutan Rakyat	Padang Penggembalaan	Hutan Negara	
(1)	(5)	(6)	(7)	
01. Pakisan	0.00	0.00	0.00	
02. Mlatiharjo	0.00	0.00	0.00	
03. Plososari	0.00	0.00	0.00	
04. Wirosari	0.00	0.00	0.00	
05. Pagersari	0.00	0.00	0.00	
06. Selo	0.00	0.00	0.00	
07. Curugsewu	0.00	0.00	0.00	
08. Gedong	0.00	0.00	0.00	
09. Sukomangli	0.00	0.00	0.00	
10. Kalibareng	0.00	0.00	0.00	
11. Kalilumpang	0.00	0.00	0.00	
12. Kalices	0.00	0.00	175.00	
13. Sidokumpul	0.00	0.00	643.75	
14. Sidodadi	0.00	0.00	1,039.38	
Jumlah	2019	0.00	0.00	1,858.13
	2018	0.00	0.00	1,858.13
	2017	0.00	0.00	1,858.13

Sumber data: Statistik Kecamatan Patean

Tabel 1.6. Lanjutan

Desa/Kelurahan	Lahan Pertanian Bukan Sawah (Ha)			
	Sementara Tidak Diusahakan	Kolam/ Tebat/ Empang	Lainnya	
(1)	(8)	(9)	(10)	
01. Pakisan	0.00	0.00	0.00	
02. Mlatiharjo	0.00	0.00	0.00	
03. Plososari	0.00	0.00	0.00	
04. Wirosari	0.00	0.00	0.00	
05. Pagersari	0.00	0.00	0.00	
06. Selo	0.00	0.00	0.00	
07. Curugsewu	0.00	0.00	0.00	
08. Gedong	0.00	0.00	0.00	
09. Sukomangli	0.00	0.00	0.00	
10. Kalibareng	0.00	0.00	0.00	
11. Kalilumpang	0.00	0.00	0.00	
12. Kalices	0.00	0.00	0.00	
13. Sidokumpul	0.00	0.00	0.00	
14. Sidodadi	0.00	0.00	0.00	
Jumlah	2019	0.00	0.00	0.00
	2018	0.00	0.00	0.00
	2017	0.00	0.00	0.00

Sumber data: Statistik Kecamatan Patean

Tabel 1.7. Luas Lahan Bukan Pertanian Menurut Desa dan Jenisnya (Hektar) Tahun 2019

Desa/Kelurahan	Lahan Bukan Pertanian (Ha)			
	Rumah, Bangunan	Rawa-Rawa	Lainnya	
(1)	(2)	(3)	(4)	
01. Pakisan	45.95	0.00	13.01	
02. Mlatiharjo	42.86	0.00	12.47	
03. Plososari	122.42	0.00	12.34	
04. Wirosari	47.46	0.00	1.30	
05. Pagersari	92.96	0.00	14.22	
06. Selo	48.35	0.00	9.98	
07. Curugsewu	158.89	0.00	15.13	
08. Gedong	148.02	0.00	16.22	
09. Sukomangli	11.98	0.00	2.42	
10. Kalibareng	30.50	0.00	16.38	
11. Kalilumpang	40.50	0.00	7.93	
12. Kalices	53.79	0.00	8.95	
13. Sidokumpul	64.55	0.00	6.78	
14. Sidodadi	91.62	0.00	14.22	
Jumlah	2019	999.85	0.00	151.35
	2018	999.85	0.00	151.35
	2017	999.85	0.00	151.00

Sumber data: Statistik Kecamatan Patean

Tabel 1.8. Banyaknya Hari Hujan Menurut Bulan Tahun 2017 - 2019

(Hari)

Bulan	2017	2018	2019
(1)	(2)	(3)	(4)
01. Januari	24	18	20
02. Pebruari	21	25	21
03. Maret	20	19	20
04. April	16	15	22
05. Mei	15	8	11
06. Juni	7	6	0
07. Juli	5	1	1
08. Agustus	0	0	0
09. September	8	0	0
10. Oktober	10	4	1
11. November	24	19	8
12. Desember	21	21	19
Kecamatan Patean	14	11	10

Sumber data: Pengairan Ranting Kecamatan Patean

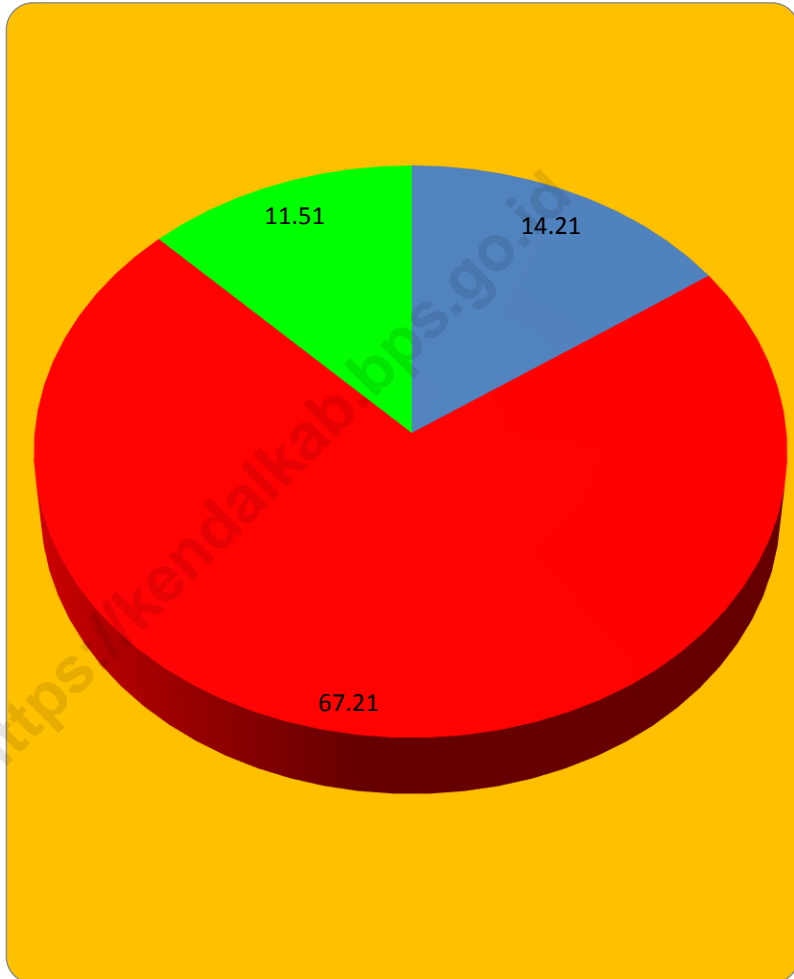
Tabel 1.9. Banyaknya Curah Hujan Menurut Bulan Tahun 2017 - 2019

(mm)

Bulan	2017	2018	2019
(1)	(2)	(3)	(4)
01. Januari	623	416	442
02. Pebruari	470	718	558
03. Maret	282	329	449
04. April	293	238	547
05. Mei	198	92	269
06. Juni	213	82	0
07. Juli	38	40	48
08. Agustus	0	0	0
09. September	109	0	0
10. Oktober	188	16	15
11. November	690	257	151
12. Desember	350	430	288
Kecamatan Patean	288	218	231

Sumber data: Pengairan Ranting Kecamatan Patean

Grafik 1. Perbandingan Luas Wilayah Kecamatan Patean Menurut Jenis Penggunaan Tahun 2019





PEMERINTAHAN

Banyaknya Perangkat
Desa Tahun 2019

181 Orang



Secara Administrasi, Kecamatan
Patean Terbagi menjadi:



14 Desa

88 Dusun/Dukuh

86 Rw

336 RT

BAB II. PEMERINTAHAN

Secara administrasi, Kecamatan Patean terbagi menjadi 14 (empat belas) desa dengan jumlah dusun/dukuh sebanyak 88 dusun. Jumlah Rukun Warga sebanyak 86 RW dan jumlah Rukun Tetangga sebanyak 336 RT.

Jumlah aparat pemerintah desa di wilayah Kecamatan Patean pada tahun 2019 tercatat mencapai 181 orang yang terdiri dari 14 kepala desa, 13 sekdes, 14 kaur tu dan umum, 14 kaur keuangan, 11 kaur perencanaan, 14 kasi pemerintahan, 13 kasi kesejahteraan, 12 kasi pelayanan, 69 kepala dusun dan 7 staff desa. Dari 14 desa yang ada, masih terdapat 1 desa yang tidak memiliki sekretaris desa yaitu Desa Pakisan.

Banyaknya Surat Pemberitahuan Pajak Terutang (SPPT) tahun 2019 sebanyak 35.577 lembar, mengalami kenaikan sebesar 0,4 persen dibanding tahun 2018 yang berjumlah 35.444 lembar. Sementara itu, jumlah pendapatan Pajak Bumi dan Bangunan (PBB) tahun 2019 dari 14 desa sebanyak 1.069.948.325 milyar rupiah. Pendapatan pajak tersebut berasal dari sekitar 96,49 persen wajib pajak dengan total target penerimaan pajak sebesar 1.108.872.547 juta rupiah. Realisasi pajak tersebut meningkat dibandingkan tahun lalu yang mencapai 89,60 persen.

Pada tahun 2019 ini terdapat 3 desa dengan realisasi pajak tidak mencapai 100 persen yaitu Desa Pakisan, Plososari dan Gedong. Desa Pakisan merupakan desa dengan realisasi pajak terkecil yaitu hanya 70,02 persen.

Tabel 2.1. Banyaknya Dusun/Dukuh, Rukun Warga (RW), dan Rukun Tetangga (RT) Menurut Desa Tahun 2019

Desa/Kelurahan		Dusun/ Dukuh	Rukun Warga (RW)	Rukun Tetangga (RT)
(1)		(2)	(3)	(4)
01.	Pakistan	3	3	17
02.	Mlatiharjo	4	4	30
03.	Plososari	9	9	38
04.	Wirosari	2	2	15
05.	Pagersari	4	4	21
06.	Selo	3	3	10
07.	Curugsewu	11	11	32
08.	Gedong	10	10	32
09.	Sukomangli	2	1	8
10.	Kalibareng	4	4	8
11.	Kalilumpang	7	8	21
12.	Kalices	5	3	9
13.	Sidokumpul	13	13	48
14.	Sidodadi	11	11	47
Jumlah	2019	88	86	336
	2018	88	86	336
	2017	88	86	336

Sumber data: Monografi Desa

Tabel 2.2. Banyaknya Balai Desa dan Kantor Desa Tahun 2019

Desa/Kelurahan		Balai Desa	Kantor Desa
(1)		(2)	(3)
01.	Pakistan	1	1
02.	Mlatiharjo	1	1
03.	Plososari	1	1
04.	Wirosari	1	1
05.	Pagersari	1	1
06.	Selo	1	1
07.	Curugsewu	1	1
08.	Gedong	1	1
09.	Sukomangli	1	1
10.	Kalibareng	1	1
11.	Kalilumpang	1	1
12.	Kalices	1	1
13.	Sidokumpul	1	1
14.	Sidodadi	1	1
Jumlah	2019	14	14
	2018	14	14
	2017	14	14

Sumber data: Monografi Desa

Tabel 2.3. Banyaknya Perangkat Desa Menurut Desa Tahun 2019

Desa/Kelurahan		Kepala Desa	Sekretaris Desa
(1)		(2)	(3)
01.	Pakistan	1	0
02.	Mlatiharjo	1	1
03.	Plososari	1	1
04.	Wirosari	1	1
05.	Pagersari	1	1
06.	Selo	1	1
07.	Curugsewu	1	1
08.	Gedong	1	1
09.	Sukomangli	1	1
10.	Kalibareng	1	1
11.	Kalilumpang	1	1
12.	Kalices	1	1
13.	Sidokumpul	1	1
14.	Sidodadi	1	1
Jumlah	2019	14	13

Sumber data: Kantor Kecamatan Patean

Tabel 2.3. Lanjutan

Desa/Kelurahan		Kaur TU & Umum	Kaur Keuangan	Kaur Perencanaan
(1)		(5)	(6)	(7)
01.	Pakistan	1	1	1
02.	Mlatiharjo	1	1	1
03.	Plososari	1	1	1
04.	Wirosari	1	1	1
05.	Pagersari	1	1	1
06.	Selo	1	1	1
07.	Curugsewu	1	1	1
08.	Gedong	1	1	1
09.	Sukomangli	1	1	0
10.	Kalibareng	1	1	0
11.	Kalilumpang	1	1	0
12.	Kalices	1	1	1
13.	Sidokumpul	1	1	1
14.	Sidodadi	1	1	1
Jumlah	2019	14	14	11

Sumber data: Kantor Kecamatan Patean

Tabel 2.3. Lanjutan

Desa/Kelurahan		Kasi Pemerintahan	Kasi Kesejahteraan	Kasi Pelayanan
(1)		(8)	(9)	(10)
01.	Pakistan	1	1	0
02.	Mlatiharjo	1	1	1
03.	Plososari	1	1	1
04.	Wirosari	1	1	1
05.	Pagersari	1	1	1
06.	Selo	1	0	1
07.	Curugsewu	1	1	1
08.	Gedong	1	1	1
09.	Sukomangli	1	1	0
10.	Kalibareng	1	1	1
11.	Kalilumpang	1	1	1
12.	Kalices	1	1	1
13.	Sidokumpul	1	1	1
14.	Sidodadi	1	1	1
Jumlah	2019	14	13	12

Sumber data: Kantor Kecamatan Patean

Tabel 2.3. Lanjutan

Desa/Kelurahan	Kepala Dusun	Staff	Jumlah	
(1)	(11)	(12)	(13)	
01. Pakisan	3	0	9	
02. Mlatiharjo	4	0	12	
03. Plososari	7	1	16	
04. Wirosari	2	1	11	
05. Pagersari	4	0	12	
06. Selo	3	1	11	
07. Curugsewu	7	0	15	
08. Gedong	7	2	17	
09. Sukomangli	2	0	8	
10. Kalibareng	4	0	11	
11. Kalilumpang	6	0	13	
12. Kalices	2	0	10	
13. Sidokumpul	8	2	18	
14. Sidodadi	10	0	18	
Jumlah	2019	69	7	181

Sumber data: Kantor Kecamatan Patean

Tabel 2.4. Banyaknya Surat Pemberitahuan Pajak Terutang (SPPT) Menurut Desa Tahun 2017 - 2019

Desa/Kelurahan	2017	2018	2019
(1)	(2)	(3)	(4)
01. Pakisan	1,895	1,897	1,897
02. Mlatiharjo	2,306	2,299	2,300
03. Plososari	5,245	5,396	5,396
04. Wirosari	1,708	1,718	1,718
05. Pagersari	2,336	2,349	2,368
06. Selo	1,270	1,265	1,265
07. Curugsewu	2,756	2,747	2,794
08. Gedong	3,319	3,443	3,454
09. Sukomangli	594	594	594
10. Kalibareng	1,477	1,440	1,442
11. Kalilumpang	1,890	1,888	1,890
12. Kalices	1,385	1,458	1,472
13. Sidokumpul	4,373	4,372	4,372
14. Sidodadi	4,576	4,578	4,615
Jumlah	35,130	35,444	35,577

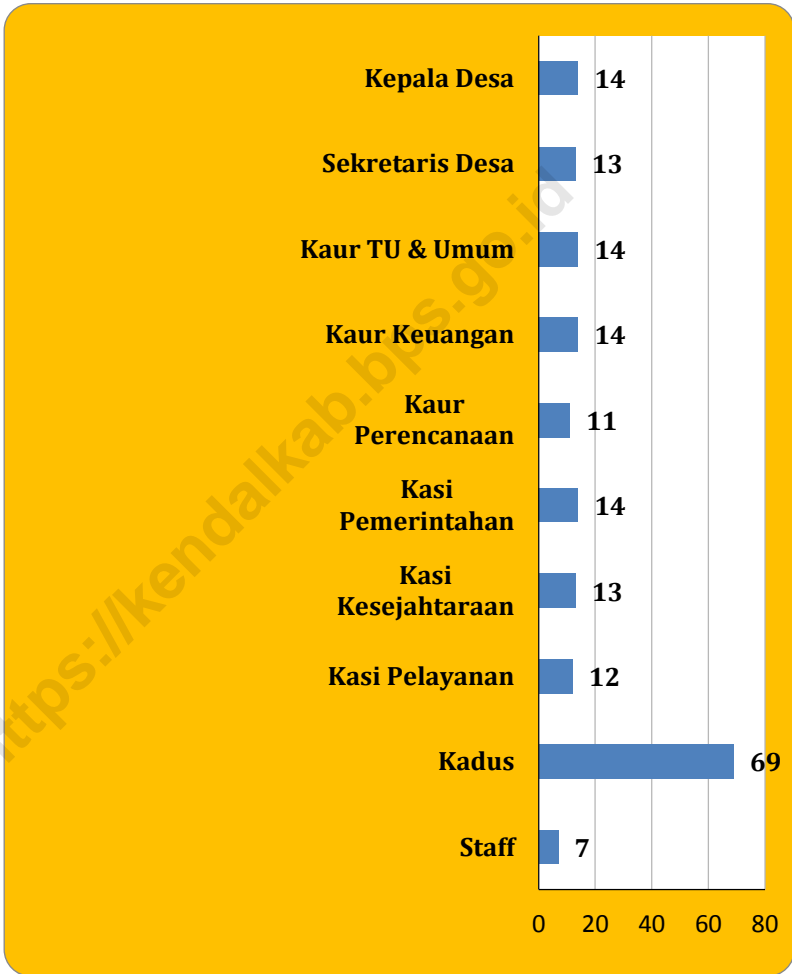
Sumber data: Kantor Kecamatan Patean

Tabel 2.5. Pemasukan Pajak Bumi dan Bangunan (PBB) Menurut Desa Tahun 2019

Desa/Kelurahan		Target (Rp. 000,-)	Pemasukan PBB (Rp. 000,-)	Persentase PBB (%)
(1)		(2)	(3)	(4)
01.	Pakistan	44,756,193	31,340,023	70.02
02.	Mlatiharjo	91,982,507	91,982,507	100.00
03.	Plososari	166,335,428	152,202,429	91.50
04.	Wirosari	61,806,878	61,806,878	100.00
05.	Pagersari	75,751,862	75,751,862	100.00
06.	Selo	41,431,253	41,431,253	100.00
07.	Curugsewu	93,578,362	93,578,362	100.00
08.	Gedong	113,484,850	102,109,797	89.98
09.	Sukomangli	23,766,510	23,766,510	100.00
10.	Kalibareng	68,789,448	68,789,448	100.00
11.	Kalilumpang	54,146,938	54,146,938	100.00
12.	Kalices	39,128,728	39,128,728	100.00
13.	Sidokumpul	91,725,215	91,725,215	100.00
14.	Sidodadi	142,188,375	142,188,375	100.00
Jumlah	2019	1,108,872,547	1,069,948,325	96.49
	2018	1,103,482,518	988,695,866	89.60
	2017	817,025,742	779,583,292	95.42

Sumber data: Kantor Kecamatan Patean

Grafik 2. Banyaknya Perangkat Desa Tahun 2019





KEPENDUDUDKAN

Jumlah Penduduk Kecamatan Patean

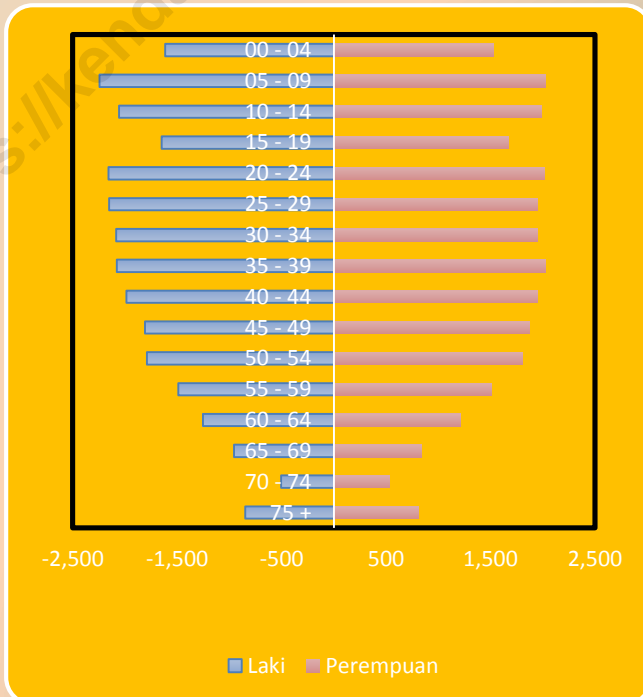
Tahun 2019 adalah 52.373 Jiwa

26.668 Jiwa



25.705 Jiwa

Sex Ratio : 103,75



BAB III. KEPENDUDUKAN

Jumlah penduduk Kecamatan Patean tahun 2019 sebanyak 52.373 jiwa, terdiri dari 26.668 jiwa (51 %) laki-laki dan 25.705 jiwa (49 %) perempuan. Desa dengan jumlah penduduk terbesar adalah Desa Sidokumpul yaitu mencapai 7.611 jiwa (14,5 persen dari total jumlah penduduk Kecamatan Patean). Sementara itu, Desa Sukomangli merupakan desa dengan jumlah penduduk terkecil di Kecamatan Patean yaitu sebesar 1.029 jiwa (1,96 persen dari total jumlah penduduk Kecamatan Patean).

Kepadatan penduduk di Kecamatan Patean tahun 2019 sebesar 564 jiwa/km², hal ini menunjukkan bahwa setiap 1 km² luas wilayah di Kecamatan Patean dihuni oleh sekitar 564 jiwa. Kepadatan penduduk di Kecamatan Patean selama tiga tahun terakhir mengalami tren yang fluktuatif, pada tahun 2017 sebanding dengan tahun 2018 yaitu sebesar 550 jiwa/km² di tahun 2017 dan 551 jiwa/km² di tahun 2018 dan pada tahun 2019 naik menjadi 564 jiwa/km². Desa terpadat di Kecamatan Patean adalah Desa Mlatiharjo dengan kepadatan penduduk sebesar 1.287 jiwa/km², sedangkan Desa Sidodadi merupakan desa dengan kepadatan penduduk terkecil yaitu sebesar 294 jiwa/km².

Piramida penduduk Kecamatan Patean tahun 2019 cenderung menggebu dengan struktur umur penduduk tergolong penduduk usia anak. Apabila dilihat menurut kelompok umur, penduduk terbesar berada pada kelompok umur 05 – 09 tahun yaitu sebesar 4.273 jiwa. Sedangkan jumlah penduduk terkecil berada pada kelompok umur 70 – 74 tahun yaitu sebesar 1.036 jiwa.

Tabel 3.1. Jumlah Penduduk Menurut Jenis Kelamin Tahun 2009 - 2019

Tahun	Laki-Laki	Perempuan	Jumlah
(1)	(2)	(3)	(4)
2009	24,537	25,136	49,673
2010	25,710	25,704	51,414
2011	25,786	25,826	51,612
2012	24,715	24,331	49,046
2013	25,320	24,278	49,598
2014	25,102	24,343	49,445
2015	25,952	24,952	50,904
2016	25,390	24,417	49,807
2017	26,120	25,014	51,134
2018	26,101	25,132	51,233
2019	26,668	25,705	52,373

Keterangan: Data tahun 2009-2011 sumber data Statistik Kecamatan Patean dan 2012-2019 data dari Dinas Kependudukan dan Catatan Sipil Kabupaten Kendal

Tabel 3.2. Jumlah Penduduk Menurut Jenis Kelamin dan Sex Rasio Dirinci Per Desa Tahun 2019

Desa/Kelurahan	Laki-Laki	Perempuan	Jumlah	Sex Rasio	
(1)	(2)	(3)	(4)	(5)	
01. Pakisan	1,086	988	2,074	109.92	
02. Mlatiharjo	1,759	1,665	3,424	105.65	
03. Plososari	3,226	3,018	6,244	106.89	
04. Wirosari	1,090	1,054	2,144	103.42	
05. Pagersari	2,103	1,963	4,066	107.13	
06. Selo	875	889	1,764	98.43	
07. Curugsewu	2,742	2,702	5,444	101.48	
08. Gedong	2,752	2,731	5,483	100.77	
09. Sukomangli	511	518	1,029	98.65	
10. Kalibareng	983	957	1,940	102.72	
11. Kalilumpang	1,349	1,326	2,675	101.73	
12. Kalices	860	837	1,697	102.75	
13. Sidokumpul	3,870	3,741	7,611	103.45	
14. Sidodadi	3,462	3,316	6,778	104.40	
Jumlah	2019	26,668	25,705	52,373	103.75
	2018	26,101	25,132	51,233	103.86
	2017	26,120	25,014	51,134	104.42

Sumber data: Dinas Kependudukan dan Catatan Sipil Kabupaten Kendal

Tabel 3.3. Jumlah Penduduk dan Kepala Keluarga Menurut Desa Tahun 2019

Desa/Kelurahan		Penduduk	Kepala Keluarga
(1)		(2)	(4)
01.	Pakistan	2,074	720
02.	Mlatiharjo	3,424	1,153
03.	Plososari	6,244	2,280
04.	Wirosari	2,144	767
05.	Pagersari	4,066	1,404
06.	Selo	1,764	636
07.	Curugsewu	5,444	1,878
08.	Gedong	5,483	1,934
09.	Sukomangli	1,029	380
10.	Kalibareng	1,940	686
11.	Kalilumpang	2,675	980
12.	Kalices	1,697	579
13.	Sidokumpul	7,611	2,797
14.	Sidodadi	6,778	2,389
Jumlah	2019	52,373	18,583

Sumber data: Dinas Kependudukan dan Catatan Sipil Kabupaten Kendal

Tabel 3.4. Luas Wilayah, Jumlah Penduduk, dan Kepadatan Penduduk Menurut Desa Tahun 2019

Desa/Kelurahan		Luas (Km ²)	Penduduk (Jiwa)	Kepadatan Penduduk per Km ²
(1)		(2)	(3)	(4)
01.	Pakistan	2.06	2,074	1,007
02.	Mlatiharjo	2.66	3,424	1,287
03.	Plososari	6.29	6,244	993
04.	Wirosari	2.09	2,144	1,026
05.	Pagersari	3.78	4,066	1,076
06.	Selo	3.06	1,764	576
07.	Curugsewu	5.00	5,444	1,089
08.	Gedong	5.61	5,483	977
09.	Sukomangli	1.96	1,029	525
10.	Kalibareng	5.12	1,940	379
11.	Kalilumpang	7.00	2,675	382
12.	Kalices	5.69	1,697	298
13.	Sidokumpul	19.58	7,611	389
14.	Sidodadi	23.03	6,778	294
Jumlah	2019	92.93	52,373	564
	2018	92.93	51,233	551
	2017	92.94	51,134	550

Sumber data: Dinas Kependudukan dan Catatan Sipil Kabupaten Kendal

Tabel 3.5. Laju Pertumbuhan Penduduk Menurut Desa Tahun 2018-2019

Desa/Kelurahan	Penduduk 2018 (Jiwa)	Penduduk 2019 (Jiwa)	Laju Pertumbuhan Penduduk (%)
(1)	(2)	(3)	(4)
01. Pakisan	2,045	2,074	1.42
02. Mlatiharjo	3,363	3,424	1.81
03. Plososari	6,139	6,244	1.71
04. Wirosari	2,124	2,144	0.94
05. Pagersari	3,958	4,066	2.73
06. Selo	1,702	1,764	3.64
07. Curugsewu	5,326	5,444	2.22
08. Gedong	5,367	5,483	2.16
09. Sukomangli	1,003	1,029	2.59
10. Kalibareng	1,907	1,940	1.73
11. Kalilumpang	2,668	2,675	0.26
12. Kalices	1,670	1,697	1.62
13. Sidokumpul	7,390	7,611	2.99
14. Sidodadi	6,571	6,778	3.15
Jumlah	51,233	52,373	2.23

Sumber data: Dinas Kependudukan dan Catatan Sipil Kabupaten Kendal

Tabel 3.6. Jumlah Penduduk Menurut Kelompok Umur dan Jenis Kelamin Tahun 2017

Kelompok Umur	Penduduk		Jumlah
	Laki-Laki	Perempuan	
(1)	(2)	(3)	(4)
00 - 04	1,531	1,422	2,953
05 - 09	2,169	2,011	4,180
10 - 14	1,934	1,863	3,797
15 - 19	2,133	2,055	4,188
20 - 24	2,232	2,034	4,266
25 - 29	2,097	1,919	4,016
30 - 34	2,025	1,974	3,999
35 - 39	2,153	2,037	4,190
40 - 44	1,905	1,860	3,765
45 - 49	1,861	1,834	3,695
50 - 54	1,661	1,663	3,324
55 - 59	1,450	1,410	2,860
60 - 64	1,085	1,042	2,127
65 - 69	773	684	1,457
70 - 74	425	443	868
75 +	686	763	1,449
Jumlah	26,120	25,014	51,134

Sumber data: Dinas Kependudukan dan Catatan Sipil Kabupaten Kendal

Tabel 3.7. Jumlah Penduduk Menurut Kelompok Umur dan Jenis Kelamin Tahun 2018

Kelompok Umur	Penduduk		Jumlah
	Laki-Laki	Perempuan	
(1)	(2)	(3)	(4)
00 - 04	1,552	1,501	3,053
05 - 09	2,232	2,014	4,246
10 - 14	1,919	1,914	3,833
15 - 19	1,942	1,940	3,882
20 - 24	2,123	1,925	4,048
25 - 29	2,038	1,902	3,940
30 - 34	2,018	1,921	3,939
35 - 39	2,064	1,998	4,062
40 - 44	1,912	1,917	3,829
45 - 49	1,834	1,847	3,681
50 - 54	1,671	1,677	3,348
55 - 59	1,482	1,468	2,950
60 - 64	1,177	1,154	2,331
65 - 69	860	729	1,589
70 - 74	480	479	959
75 +	797	746	1,543
Jumlah	26,101	25,132	51,233

Sumber data: Dinas Kependudukan dan Catatan Sipil Kabupaten Kendal

Tabel 3.8. Jumlah Penduduk Menurut Kelompok Umur dan Jenis Kelamin Tahun 2019

Kelompok Umur	Penduduk		Jumlah
	Laki-Laki	Perempuan	
(1)	(2)	(3)	(4)
00 - 04	1,615	1,529	3,144
05 - 09	2,244	2,029	4,273
10 - 14	2,055	1,985	4,040
15 - 19	1,648	1,669	3,317
20 - 24	2,159	2,018	4,177
25 - 29	2,152	1,948	4,100
30 - 34	2,085	1,951	4,036
35 - 39	2,077	2,033	4,110
40 - 44	1,986	1,950	3,936
45 - 49	1,809	1,876	3,685
50 - 54	1,790	1,809	3,599
55 - 59	1,488	1,511	2,999
60 - 64	1,254	1,216	2,470
65 - 69	954	836	1,790
70 - 74	505	531	1,036
75 +	847	814	1,661
Jumlah	26,668	25,705	52,373

Sumber data: Dinas Kependudukan dan Catatan Sipil Kabupaten Kendal

Tabel 3.9. Banyaknya Akseptor KB Aktif Menurut Desa dan Jenis Kontrasepsi Tahun 2019

Desa/Kelurahan	PUS	Kontrasepsi		
		IUD	PIL	
(1)	(2)	(3)	(4)	
01. Pakisan	566	10	40	
02. Mlatiharjo	811	29	65	
03. Plososari	1,568	20	107	
04. Wirosari	512	14	38	
05. Pagersari	812	34	55	
06. Selo	433	3	22	
07. Curugsewu	1,176	21	115	
08. Gedong	1,113	18	104	
09. Sukomangli	256	13	26	
10. Kalibareng	465	5	7	
11. Kalilumpang	635	4	47	
12. Kalices	401	3	30	
13. Sidokumpul	1,709	17	102	
14. Sidodadi	1,429	7	68	
Jumlah	2019	11,886	198	826
	2018	11,483	183	818
	2017	11,138	217	702

Sumber data: PPLKB Kecamatan Patean

Tabel 3.9. Lanjutan

Desa/Kelurahan		Kontrasepsi		
		Kondom	IMP	Suntik
(1)		(5)	(6)	(7)
01.	Pakistan	1	87	255
02.	Mlatiharjo	5	59	312
03.	Plososari	1	220	644
04.	Wirosari	5	67	207
05.	Pagersari	20	92	234
06.	Selo	1	93	173
07.	Curugsewu	8	143	519
08.	Gedong	7	67	579
09.	Sukomangli	1	22	102
10.	Kalibareng	2	42	238
11.	Kalilumpang	0	57	304
12.	Kalices	3	30	199
13.	Sidokumpul	5	162	816
14.	Sidodadi	2	170	839
Jumlah	2019	61	1,311	5,421
	2018	60	1,297	5,019
	2017	67	1,801	5,826

Sumber data: PPLKB Kecamatan Patean

Tabel 3.9. Lanjutan

Desa/Kelurahan		Kontrasepsi		Jumlah
		MOP	MOW	
(1)		(8)	(9)	(10)
01.	Pakistan	0	11	404
02.	Mlatiharjo	1	48	519
03.	Plososari	0	91	1,083
04.	Wirosari	1	29	361
05.	Pagersari	1	25	461
06.	Selo	11	21	324
07.	Curugsewu	12	41	859
08.	Gedong	3	23	801
09.	Sukomangli	0	3	167
10.	Kalibareng	30	5	329
11.	Kalilumpang	3	21	436
12.	Kalices	1	16	282
13.	Sidokumpul	25	67	1,194
14.	Sidodadi	2	17	1,105
Jumlah	2019	90	418	8,325
	2018	77	400	7,854
	2017	42	585	9,240

Sumber data: PPLKB Kecamatan Patean

Tabel 3.10. Banyaknya Pemeluk Agama Menurut Desa Tahun 2019

Desa/Kelurahan	Islam	Kristen Protestan	Kristen Katolik	
(1)	(2)	(3)	(4)	
01. Pakisan	2,074	0	0	
02. Mlatiharjo	3,400	5	1	
03. Plososari	6,108	1	17	
04. Wirosari	2,132	5	3	
05. Pagersari	4,048	7	5	
06. Selo	1,761	2	0	
07. Curugsewu	5,316	76	40	
08. Gedong	5,345	33	101	
09. Sukomangli	982	31	11	
10. Kalibareng	1,937	0	0	
11. Kalilumpang	2,662	2	11	
12. Kalices	1,666	31	0	
13. Sidokumpul	7,479	51	63	
14. Sidodadi	6,506	17	254	
Jumlah	2019	51,416	261	506
	2018	50,302	262	479
	2017	50,176	272	499

Sumber data: Dinas Kependudukan dan Catatan Sipil Kabupaten Kendal

Tabel 3.10. Lanjutan

Desa/Kelurahan	Budha	Hindu	Konghucu	Kepercayaan
(1)	(5)	(6)		(7)
01. Pakisan	0	0	0	0
02. Mlatiharjo	5	13	0	0
03. Plososari	83	35	0	0
04. Wirosari	4	0	0	0
05. Pagersari	6	0	0	0
06. Selo	0	1	0	0
07. Curugsewu	0	12	0	0
08. Gedong	1	3	0	0
09. Sukomangli	5	0	0	0
10. Kalibareng	0	0	0	3
11. Kalilumpang	0	0	0	0
12. Kalices	0	0	0	0
13. Sidokumpul	17	1	0	0
14. Sidodadi	0	1	0	0
Jumlah	2019 121	66	0	3
	2018 121	69	0	0
	2017 118	69	0	0

Sumber data: Dinas Kependudukan dan Catatan Sipil Kabupaten Kendal

Tabel 3.11. Banyaknya Tempat Ibadah Menurut Desa Tahun 2019

Desa/Kelurahan	Masjid	Musholla	Gereja	Kuil/Pura	Klenteng	
(1)	(2)	(3)	(4)	(5)	(6)	
01. Pakisan	3	18	0	0	0	
02. Mlatiharjo	5	14	0	2	0	
03. Plososari	11	28	0	3	0	
04. Wirosari	2	10	0	0	0	
05. Pagersari	8	15	0	0	0	
06. Selo	4	5	0	0	0	
07. Curugsewu	9	22	3	0	0	
08. Gedong	10	24	1	0	0	
09. Sukomangli	1	3	1	0	0	
10. Kalibareng	3	9	0	0	0	
11. Kalilumpang	8	9	0	0	0	
12. Kalices	4	5	0	0	0	
13. Sidokumpul	15	25	2	1	0	
14. Sidodadi	12	21	3	0	0	
Jumlah	2019	95	208	10	6	0
	2018	94	206	10	6	0
	2017	91	225	10	6	0

Sumber data: Monografi Desa

Tabel 3.12. Banyaknya Calon Jamaah Haji Menurut Desa Tahun 2017 - 2019

Desa/Kelurahan	2017	2018	2019
(1)	(2)	(3)	(4)
01. Pakisan	0	0	1
02. Mlatiharjo	6	4	0
03. Plososari	2	5	0
04. Wirosari	2	2	2
05. Pagersari	6	1	11
06. Selo	0	0	0
07. Curugsewu	2	5	2
08. Gedong	2	1	3
09. Sukomangli	0	0	0
10. Kalibareng	0	0	3
11. Kalilumpang	1	0	2
12. Kalices	0	0	0
13. Sidokumpul	1	3	1
14. Sidodadi	1	0	7
Jumlah	23	21	32

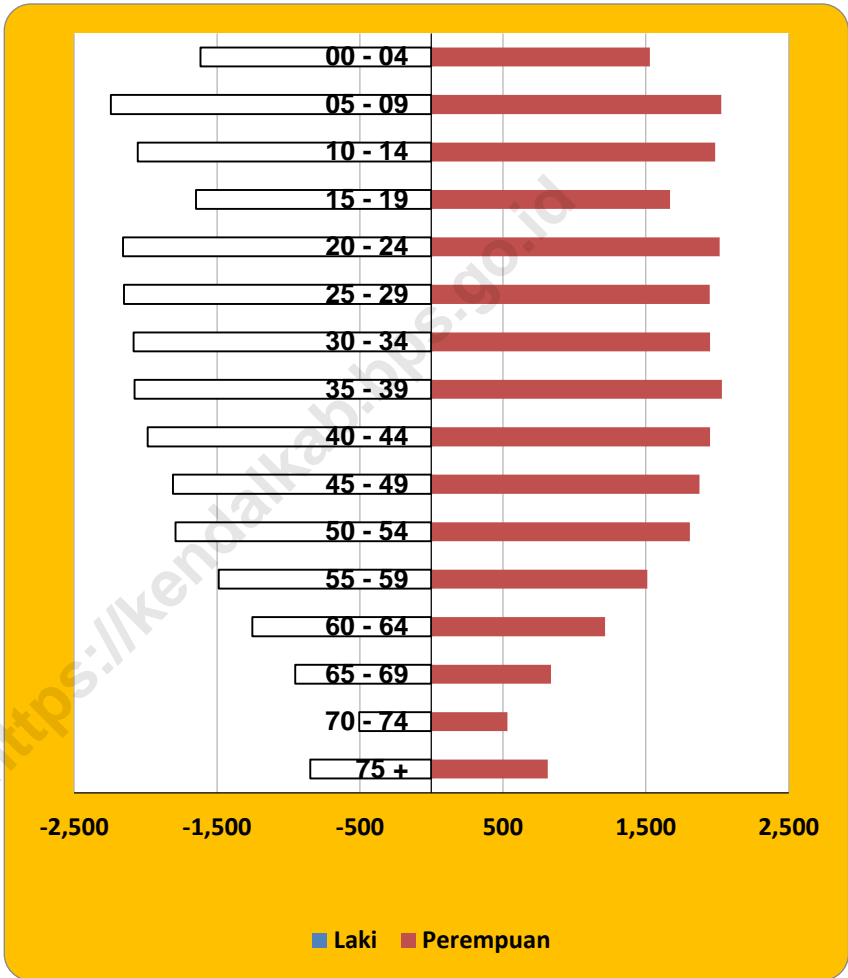
Sumber data: KUA Kecamatan Patean

Tabel 3.13. Banyaknya Nikah, Talak, Cerai, dan Rujuk Menurut Desa Tahun 2019

Desa/Kelurahan	Nikah	Talak	Cerai	Rujuk	
(1)	(2)	(3)	(4)	(5)	
01. Pakisan	14	2	1	0	
02. Mlatiharjo	36	0	0	0	
03. Plososari	52	1	2	0	
04. Wirosari	18	0	1	0	
05. Pagersari	34	2	2	0	
06. Selo	13	1	2	0	
07. Curugsewu	38	1	2	0	
08. Gedong	42	1	1	0	
09. Sukomangli	6	0	0	0	
10. Kalibareng	12	0	1	0	
11. Kalilumpang	32	0	1	0	
12. Kalices	20	0	1	0	
13. Sidokumpul	67	1	3	0	
14. Sidodadi	56	3	3	0	
Jumlah	2019	440	12	20	0
	2018	475	14	63	0
	2017	436	16	33	0

Sumber data: KUA Kecamatan Patean

Grafik 3. Penduduk Kecamatan Patean Menurut Kelompok Umur dan Jenis Kelamin Tahun 2019



IV

SOSIAL

Di Bidang Kesehatan Tersedia 1 Unit Puskesmas, 3 unit Puskemas Pembantu, 2 Klinik, 2 Orang Dokter Praktik Umum, 13 Pos Kesehatan Desa, dan 2 Apotek



**Jumlah Sekolah
Kecamatan Patean
Tahun 2019**



32 Unit, 1.166 Murid



37 Unit, 4.764 Murid



6 Unit, 2.424 Murid



5 Unit, 1.454 Murid

BAB IV. SOSIAL

Pendidikan merupakan sarana penting dalam mencetak sumber daya manusia yang berkualitas, untuk itu diperlukan prasarana pendidikan yang bagus dan representatif guna mendukung wajib belajar pendidikan dasar 9 tahun. Di Kecamatan Patean terdapat fasilitas pendidikan mulai dari sekolah pra sekolah (Taman Kanak – Kanak) hingga SLTA. Jumlah sekolah pra sekolah pada tahun 2019 sebesar 32 unit dengan jumlah murid sebesar 1.166 murid, jumlah sekolah setingkat SD di kecamatan ini mencapai 37 unit dengan 4.764 orang murid. Sementara sekolah setingkat SLTP sebanyak 6 unit dengan jumlah murid sebesar 2.424 murid dan terdapat 5 unit sekolah SLTA sederajat dengan 1.454 orang murid.

Di bidang kesehatan, prasarana yang ada di Kecamatan Patean tersedia Puskesmas 1 unit, puskesmas pembantu 3 unit, praktik dokter umum sebanyak 2 orang, 13 pos kesehatan desa, 2 apotek dan di setiap desa sudah terdapat bidan desa untuk membantu pelayanan kesehatan bagi penduduk desa. Hanya Desa Pagersari tidak ada pos kesehatan desa, karena di Desa Pagersari ada puskesmas dan puskesmas rawat inap yang tidak dimiliki desa lain.

Tabel 4.1. Rasio Murid – Sekolah dan Rasio Murid - Guru Taman Kanak-Kanak (TK) Menurut Desa Tahun 2019

Desa/Kelurahan	Sekolah	Murid	Guru	Rasio Murid-Sekolah	Rasio Murid-Guru	
(1)	(2)	(3)	(4)	(5)	(6)	
01. Pakisan	3	37	6	12	6	
02. Mlatiharjo	3	104	9	35	12	
03. Plososari	2	114	7	57	16	
04. Wirosari	1	54	4	54	14	
05. Pagersari	3	153	10	51	15	
06. Selo	1	28	2	28	14	
07. Curugsewu	5	200	15	40	13	
08. Gedong	3	84	11	28	8	
09. Sukomangli	1	28	4	28	7	
10. Kalibareng	1	67	3	67	22	
11. Kalilumpang	2	58	4	29	15	
12. Kalices	2	49	4	25	12	
13. Sidokumpul	4	145	9	36	16	
14. Sidodadi	1	45	2	45	23	
Jumlah	2019	32	1,166	90	36	13
	2018	32	1,081	88	34	12
	2017	33	1,297	94	39	14

Sumber data: Pengurus IGTKI - PGRI

Tabel 4.2. Rasio Murid – Sekolah dan Rasio Murid - Guru Sekolah Dasar Negeri (SDN) Menurut Desa Tahun 2019

Desa/Kelurahan	Sekolah	Murid	Guru	Rasio Murid-Sekolah	Rasio Murid-Guru	
(1)	(2)	(3)	(4)	(5)	(6)	
01. Pakisan	1	112	7	112	16	
02. Mlatiharjo	1	134	6	134	22	
03. Plososari	4	455	35	114	13	
04. Wirosari	2	169	15	85	11	
05. Pagersari	2	140	15	70	9	
06. Selo	1	95	9	95	11	
07. Curugsewu	3	315	25	105	13	
08. Gedong	3	367	27	122	14	
09. Sukomangli	1	81	10	81	8	
10. Kalibareng	1	120	8	120	15	
11. Kalilumpang	2	212	17	106	12	
12. Kalices	1	154	7	154	22	
13. Sidokumpul	6	675	46	113	15	
14. Sidodadi	4	479	35	120	14	
Jumlah	2019	32	3,508	262	110	13
	2018	32	3,622	212	113	17
	2017	32	3,729	214	117	17

Sumber data: UPTD Dinas Pendidikan Kecamatan Patean

Tabel 4.3. Rasio Murid – Sekolah dan Rasio Murid - Guru Sekolah Dasar (SD) Swasta Menurut Desa Tahun 2019

Desa/Kelurahan	Sekolah	Murid	Guru	Rasio Murid-Sekolah	Rasio Murid-Guru
(1)	(2)	(3)	(4)	(5)	(6)
01. Pakisan	0	0	0	0	0
02. Mlatiharjo	0	0	0	0	0
03. Plososari	0	0	0	0	0
04. Wirosari	0	0	0	0	0
05. Pagersari	0	0	0	0	0
06. Selo	0	0	0	0	0
07. Curugsewu	0	0	0	0	0
08. Gedong	0	0	0	0	0
09. Sukomangli	0	0	0	0	0
10. Kalibareng	0	0	0	0	0
11. Kalilumpang	0	0	0	0	0
12. Kalices	0	0	0	0	0
13. Sidokumpul	0	0	0	0	0
14. Sidodadi	0	0	0	0	0
Jumlah	2019	0	0	0	0
	2018	0	0	0	0
	2017	0	0	0	0

Sumber data: UPTD Dinas Pendidikan Kecamatan Patean

Tabel 4.4. Rasio Murid – Sekolah dan Rasio Murid - Guru Madrasah Ibtidaiyah (MI) Menurut Desa Tahun 2019

Desa/Kelurahan	Sekolah	Murid	Guru	Rasio Murid-Sekolah	Rasio Murid-Guru	
(1)	(2)	(3)	(4)	(5)	(6)	
01. Pakisan	1	100	7	100	14	
02. Mlatiharjo	1	139	12	139	12	
03. Plososari	0	0	0	0	0	
04. Wirosari	0	0	0	0	0	
05. Pagersari	1	439	24	439	18	
06. Selo	0	0	0	0	0	
07. Curugsewu	1	391	16	391	24	
08. Gedong	0	0	0	0	0	
09. Sukomangli	0	0	0	0	0	
10. Kalibareng	0	0	0	0	0	
11. Kalilumpang	0	0	0	0	0	
12. Kalices	0	0	0	0	0	
13. Sidokumpul	0	0	0	0	0	
14. Sidodadi	1	187	16	187	12	
Jumlah	2019	5	1,256	75	251	17
	2018	5	1,196	67	239	18
	2017	5	1,080	63	216	17

Sumber data: UPTD Dinas Pendidikan Kecamatan Patean

Tabel 4.5. Rasio Murid – Sekolah dan Rasio Murid - Guru Sekolah Menengah Pertama Negeri (SMPN) Menurut Desa Tahun 2019

Desa/Kelurahan	Sekolah	Murid	Guru	Rasio Murid-Sekolah	Rasio Murid-Guru	
(1)	(2)	(3)	(4)	(5)	(6)	
01. Pakisan	0	0	0	0	0	
02. Mlatiharjo	1	762	53	762	14	
03. Plososari	0	0	0	0	0	
04. Wirosari	0	0	0	0	0	
05. Pagersari	0	0	0	0	0	
06. Selo	0	0	0	0	0	
07. Curugsewu	1	298	20	298	15	
08. Gedong	0	0	0	0	0	
09. Sukomangli	0	0	0	0	0	
10. Kalibareng	0	0	0	0	0	
11. Kalilumpang	0	0	0	0	0	
12. Kalices	0	0	0	0	0	
13. Sidokumpul	1	247	16	247	15	
14. Sidodadi	0	0	0	0	0	
Jumlah	2019	3	1,307	89	436	15
	2018	3	1,236	77	412	16
	2017	3	1,246	68	415	18

Sumber data: UPTD Dinas Pendidikan Kecamatan Patean

Tabel 4.6. Rasio Murid – Sekolah dan Rasio Murid - Guru Sekolah Menengah Pertama (SMP) Swasta Menurut Desa Tahun 2019

Desa/Kelurahan	Sekolah	Murid	Guru	Rasio Murid- Sekolah	Rasio Murid- Guru
(1)	(2)	(3)	(4)	(5)	(6)
01. Pakisan	0	0	0	0	0
02. Mlatiharjo	0	0	0	0	0
03. Plososari	0	0	0	0	0
04. Wirosari	0	0	0	0	0
05. Pagersari	0	0	0	0	0
06. Selo	0	0	0	0	0
07. Curugsewu	0	0	0	0	0
08. Gedong	0	0	0	0	0
09. Sukomangli	0	0	0	0	0
10. Kalibareng	0	0	0	0	0
11. Kalilumpang	0	0	0	0	0
12. Kalices	0	0	0	0	0
13. Sidokumpul	0	0	0	0	0
14. Sidodadi	0	0	0	0	0
Jumlah	2019	0	0	0	0
	2018	0	0	0	0
	2017	0	0	0	0

Sumber data: UPTD Dinas Pendidikan Kecamatan Patean

Tabel 4.7. Rasio Murid – Sekolah dan Rasio Murid - Guru Madrasah Tsanawiyah (MTS) Menurut Desa Tahun 2019

Desa/Kelurahan	Sekolah	Murid	Guru	Rasio Murid- Sekolah	Rasio Murid- Guru	
(1)	(2)	(3)	(4)	(5)	(6)	
01. Pakisan	0	0	0	0	0	
02. Mlatiharjo	0	0	0	0	0	
03. Plososari	1	59	11	59	5	
04. Wirosari	0	0	0	0	0	
05. Pagersari	1	763	36	763	21	
06. Selo	0	0	0	0	0	
07. Curugsewu	1	295	21	295	14	
08. Gedong	0	0	0	0	0	
09. Sukomangli	0	0	0	0	0	
10. Kalibareng	0	0	0	0	0	
11. Kalilumpang	0	0	0	0	0	
12. Kalices	0	0	0	0	0	
13. Sidokumpul	0	0	0	0	0	
14. Sidodadi	0	0	0	0	0	
Jumlah	2019	3	1,117	68	372	16
	2018	3	969	59	323	16
	2017	3	966	55	322	18

Sumber data: UPTD Dinas Pendidikan Kecamatan Patean

Tabel 4.8. Rasio Murid – Sekolah dan Rasio Murid - Guru Sekolah Menengah Atas Negeri (SMAN) Menurut Desa Tahun 2019

Desa/Kelurahan	Sekolah	Murid	Guru	Rasio Murid- Sekolah	Rasio Murid- Guru	
(1)	(2)	(3)	(4)	(5)	(6)	
01. Pakisan	0	0	0	0	0	
02. Mlatiharjo	0	0	0	0	0	
03. Plososari	0	0	0	0	0	
04. Wirosari	0	0	0	0	0	
05. Pagersari	0	0	0	0	0	
06. Selo	0	0	0	0	0	
07. Curugsewu	1	63	11	63	6	
08. Gedong	0	0	0	0	0	
09. Sukomangli	0	0	0	0	0	
10. Kalibareng	0	0	0	0	0	
11. Kalilumpang	0	0	0	0	0	
12. Kalices	0	0	0	0	0	
13. Sidokumpul	0	0	0	0	0	
14. Sidodadi	0	0	0	0	0	
Jumlah	2019	1	63	11	63	6
	2018	1	67	11	67	6
	2017	1	66	11	66	6

Sumber data: UPTD Dinas Pendidikan Kecamatan Patean

Tabel 4.9. Rasio Murid – Sekolah dan Rasio Murid - Guru Sekolah Menengah Atas (SMA) Swasta Menurut Desa Tahun 2019

Desa/Kelurahan	Sekolah	Murid	Guru	Rasio Murid- Sekolah	Rasio Murid- Guru
(1)	(2)	(3)	(4)	(5)	(6)
01. Pakisan	0	0	0	0	0
02. Mlatiharjo	0	0	0	0	0
03. Plososari	0	0	0	0	0
04. Wirosari	0	0	0	0	0
05. Pagersari	0	0	0	0	0
06. Selo	0	0	0	0	0
07. Curugsewu	0	0	0	0	0
08. Gedong	0	0	0	0	0
09. Sukomangli	0	0	0	0	0
10. Kalibareng	0	0	0	0	0
11. Kalilumpang	0	0	0	0	0
12. Kalices	0	0	0	0	0
13. Sidokumpul	0	0	0	0	0
14. Sidodadi	0	0	0	0	0
Jumlah	2019	0	0	0	0
	2018	0	0	0	0
	2017	0	0	0	0

Sumber data: UPTD Dinas Pendidikan Kecamatan Patean

Tabel 4.10. Rasio Murid – Sekolah dan Rasio Murid - Guru Sekolah Menengah Kejuruan Negeri (SMKN) Menurut Desa Tahun 2019

Desa/Kelurahan	Sekolah	Murid	Guru	Rasio Murid- Sekolah	Rasio Murid- Guru	
(1)	(2)	(3)	(4)	(5)	(6)	
01. Pakisan	0	0	0	0	0	
02. Mlatiharjo	0	0	0	0	0	
03. Plososari	0	0	0	0	0	
04. Wirosari	0	0	0	0	0	
05. Pagersari	1	724	31	724	23	
06. Selo	0	0	0	0	0	
07. Curugsewu	0	0	0	0	0	
08. Gedong	0	0	0	0	0	
09. Sukomangli	0	0	0	0	0	
10. Kalibareng	0	0	0	0	0	
11. Kalilumpang	0	0	0	0	0	
12. Kalices	0	0	0	0	0	
13. Sidokumpul	0	0	0	0	0	
14. Sidodadi	0	0	0	0	0	
Jumlah	2019	1	724	31	724	23
	2018	1	746	41	746	18
	2017	1	505	30	505	17

Sumber data: UPTD Dinas Pendidikan Kecamatan Patean

Tabel 4.11. Rasio Murid – Sekolah dan Rasio Murid - Guru Sekolah Menengah Kejuruan (SMK) Swasta Menurut Desa Tahun 2019

Desa/Kelurahan	Sekolah	Murid	Guru	Rasio Murid- Sekolah	Rasio Murid- Guru	
(1)	(2)	(3)	(4)	(5)	(6)	
01. Pakisan	0	0	0	0	0	
02. Mlatiharjo	0	0	0	0	0	
03. Plososari	0	0	0	0	0	
04. Wirosari	0	0	0	0	0	
05. Pagersari	1	214	15	214	14	
06. Selo	0	0	0	0	0	
07. Curugsewu	1	210	14	210	15	
08. Gedong	0	0	0	0	0	
09. Sukomangli	0	0	0	0	0	
10. Kalibareng	0	0	0	0	0	
11. Kalilumpang	0	0	0	0	0	
12. Kalices	0	0	0	0	0	
13. Sidokumpul	0	0	0	0	0	
14. Sidodadi	0	0	0	0	0	
Jumlah	2019	2	424	29	212	15
	2018	2	464	36	232	13
	2017	2	580	27	290	21

Sumber data: UPTD Dinas Pendidikan Kecamatan Patean

Tabel 4.12. Rasio Murid – Sekolah dan Rasio Murid - Guru Madrasah Aliyah (MA) Menurut Desa Tahun 2019

Desa/Kelurahan	Sekolah	Murid	Guru	Rasio Murid- Sekolah	Rasio Murid- Guru	
(1)	(2)	(3)	(4)	(5)	(6)	
01. Pakisan	0	0	0	0	0	
02. Mlatiharjo	0	0	0	0	0	
03. Plososari	0	0	0	0	0	
04. Wirosari	0	0	0	0	0	
05. Pagersari	1	243	15	243	16	
06. Selo	0	0	0	0	0	
07. Curugsewu	0	0	0	0	0	
08. Gedong	0	0	0	0	0	
09. Sukomangli	0	0	0	0	0	
10. Kalibareng	0	0	0	0	0	
11. Kalilumpang	0	0	0	0	0	
12. Kalices	0	0	0	0	0	
13. Sidokumpul	0	0	0	0	0	
14. Sidodadi	0	0	0	0	0	
Jumlah	2019	1	243	15	243	16
	2018	1	145	15	145	10
	2017	1	210	7	210	30

Sumber data: UPTD Dinas Pendidikan Kecamatan Patean

Tabel 4.13. Banyaknya Sekolah Dasar (SD) Menurut Desa di Kecamatan Patean , 2019

Desa/Kelurahan	Negeri	Swasta	Jumlah	
(1)	(2)	(3)	(4)	
01. Pakisan	1	0	1	
02. Mlatiharjo	1	0	1	
03. Plososari	4	0	4	
04. Wirosari	2	0	2	
05. Pagersari	2	0	2	
06. Selo	1	0	1	
07. Curugsewu	3	0	3	
08. Gedong	3	0	3	
09. Sukomangli	1	0	1	
10. Kalibareng	1	0	1	
11. Kalilumpang	2	0	2	
12. Kalices	1	0	1	
13. Sidokumpul	6	0	6	
14. Sidodadi	4	0	4	
Jumlah	2019	32	0	32

Sumber data: BPS, Pendataan Potensi Desa (Podes) 2019

Tabel 4.14. Banyaknya Madrasah Ibtidaiyah (MI) Menurut Desa di Kecamatan Patean , 2019

Desa/Kelurahan	Negeri	Swasta	Jumlah	
(1)	(2)	(3)	(4)	
1 Pakisan	0	1	1	
2 Mlatiharjo	0	1	1	
3 Plososari	0	0	0	
4 Wirosari	0	0	0	
5 Pagersari	0	1	1	
6 Selo	0	0	0	
7 Curugsewu	0	1	1	
8 Gedong	0	0	0	
9 Sukomangli	0	0	0	
10 Kalibereng	0	0	0	
11 Kalilumpang	0	0	0	
12 Kalices	0	0	0	
13 Sidokumpul	0	0	0	
14 Sidodadi	1	0	1	
Jumlah	2019	1	4	5

Sumber data: BPS, Pendataan Potensi Desa (Podes) 2019

Tabel 4.15. Banyaknya Sekolah Menengah Pertama (SMP) Menurut Desa di Kecamatan Patean , 2019

Desa/Kelurahan		Negeri	Swasta	Jumlah
(1)	(2)	(3)	(4)	(5)
1	Pakistan	0	0	0
2	Mlatiharjo	1	0	1
3	Plososari	0	0	0
4	Wirosari	0	0	0
5	Pagersari	0	0	0
6	Selo	0	0	0
7	Curugsewu	1	0	1
8	Gedong	0	0	0
9	Sukomangli	0	0	0
10	Kalibereng	0	0	0
11	Kalilumpang	0	0	0
12	Kalices	0	0	0
13	Sidokumpul	1	0	1
14	Sidodadi	0	0	0
Jumlah	2019	3	0	3

Sumber data: BPS, Pendataan Potensi Desa (Podes) 2019

Tabel 4.16. Banyaknya Madrasah Tsanawiyah (MTs) Menurut Desa di Kecamatan Patean, 2019

Desa/Kelurahan		Negeri	Swasta	Jumlah
(1)		(2)	(3)	(4)
1	Pakistan	0	0	0
2	Mlatiharjo	0	0	0
3	Plososari	0	1	1
4	Wirosari	0	0	0
5	Pagersari	0	1	1
6	Selo	0	0	0
7	Curugsewu	0	1	1
8	Gedong	0	0	0
9	Sukomangli	0	0	0
10	Kalibereng	0	0	0
11	Kalilumpang	0	0	0
12	Kalices	0	0	0
13	Sidokumpul	0	0	0
14	Sidodadi	0	0	0
Jumlah	2019	0	3	3

Sumber data: BPS, Pendataan Potensi Desa (Podes) 2019

Tabel 4.17. Banyaknya Sekolah Menengah Atas (SMA) Menurut Desa di Kecamatan Patean, 2019

Desa/Kelurahan		Negeri	Swasta	Jumlah
(1)	(2)	(3)	(4)	
1	Pakistan	0	0	0
2	Mlatiharjo	0	0	0
3	Plososari	0	0	0
4	Wirosari	0	0	0
5	Pagersari	0	0	0
6	Selo	0	0	0
7	Curugsewu	1	0	1
8	Gedong	0	0	0
9	Sukomangli	0	0	0
10	Kalibereng	0	0	0
11	Kalilumpang	0	0	0
12	Kalices	0	0	0
13	Sidokumpul	0	0	0
14	Sidodadi	0	0	0
Jumlah	2019	1	0	1

Sumber data: BPS, Pendataan Potensi Desa (Podes) 2019

Tabel 4.18. Banyaknya Madrasah Aliyah (MA) Menurut Desa di Kecamatan Patean 2019

Desa/Kelurahan	Negeri	Swasta	Jumlah
(1)	(2)	(3)	(4)
1 Pakisan	0	0	0
2 Mlatiharjo	0	0	0
3 Plososari	0	0	0
4 Wirosari	0	0	0
5 Pagersari	0	1	1
6 Selo	0	0	0
7 Curugsewu	0	0	0
8 Gedong	0	0	0
9 Sukomangli	0	0	0
10 Kalibereng	0	0	0
11 Kalilumpang	0	0	0
12 Kalices	0	0	0
13 Sidokumpul	0	0	0
14 Sidodadi	0	0	0
Jumlah	0	1	1

Sumber data: BPS, Pendataan Potensi Desa (Podes) 2019

Tabel 4.19. Banyaknya Sekolah Menengah Kejuruan (SMK) Menurut Desa di Kecamatan Patean 2019

Desa/Kelurahan	Negeri	Swasta	Jumlah
(1)	(2)	(3)	(4)
1 Pakisan	0	0	0
2 Mlatiharjo	0	0	0
3 Plososari	0	1	1
4 Wirosari	0	0	0
5 Pagersari	1	1	2
6 Selo	0	0	0
7 Curugsewu	0	1	1
8 Gedong	0	0	0
9 Sukomangli	0	0	0
10 Kalibereng	0	0	0
11 Kalilumpang	0	0	0
12 Kalices	0	0	0
13 Sidokumpul	0	0	0
14 Sidodadi	0	0	0
Jumlah	1	3	4

Sumber data: BPS, Pendataan Potensi Desa (Podes) 2019

Tabel 4.20. Banyaknya Akademi/Perguruan Tinggi Menurut Desa di Kecamatan Patean 2019

Desa/Kelurahan	Negeri	Swasta	Jumlah
(1)	(2)	(3)	(4)
1 Pakisan	0	0	0
2 Mlatiharjo	0	0	0
3 Plososari	0	0	0
4 Wirosari	0	0	0
5 Pagersari	0	1	1
6 Selo	0	0	0
7 Curugsewu	0	0	0
8 Gedong	0	0	0
9 Sukomangli	0	0	0
10 Kalibereng	0	0	0
11 Kalilumpang	0	0	0
12 Kalices	0	0	0
13 Sidokumpul	0	0	0
14 Sidodadi	0	0	0
Jumlah	0	1	1

Sumber data: BPS, Pendataan Potensi Desa (Podes) 2019

Tabel 4.21.

Kemudahan Untuk Mencapai Sarana Pendidikan Terdekat Bagi Desa yang Tidak ada Sarana Pendidikan Menurut Desa dan Jenjang Pendidikan di Kecamatan Patean , 2019

Desa/Kelurahan	SD	MI	SMP	MTS
(1)	(2)	(3)	(4)	(5)
1 Pakisan	Sangat mudah	Mudah	Sangat mudah	Sangat mudah
2 Mlatiharjo	Sangat mudah	Mudah	Mudah	Mudah
3 Plososari	Sangat mudah	Sangat mudah	Sangat mudah	Mudah
4 Wirosari	Sangat mudah	Mudah	Sangat mudah	Mudah
5 Pagersari	Sangat mudah	Sangat mudah	Mudah	Mudah
6 Selo	Sangat mudah	Mudah	Sangat mudah	Sangat mudah
7 Curugsewu	Sangat mudah	Sangat mudah	Mudah	Sangat mudah
8 Gedong	Sangat mudah	Sangat mudah	Sangat mudah	Mudah
9 Sukomangli	Sangat mudah	Mudah	Mudah	Mudah
10 Kalibereng	Sangat mudah	Mudah	Mudah	Mudah
11 Kalilumpang	Sangat mudah	Mudah	Mudah	Mudah
12 Kalices	Sangat mudah	Mudah	Sangat mudah	Mudah
13 Sidokumpul	Sangat mudah	Sangat mudah	Sangat mudah	Sangat mudah
14 Sidodadi	Sangat mudah	Sangat mudah	Sangat mudah	Mudah

Sumber data: BPS, Pendataan Potensi Desa (Podes) 2019

Tabel 4.21. Lanjutan
an

Desa/Kelurahan		SMA	MA	SMK	Akademi/Perguruan Tinggi
(1)	(2)	(6)	(7)	(8)	(9)
1	Pakistan	Mudah	Mudah	Mudah	Mudah
2	Mlatiharjo	Mudah	Mudah	Mudah	Mudah
3	Plososari	Mudah	Mudah	Mudah	Mudah
4	Wirosari	Mudah	Mudah	Mudah	Mudah
5	Pagersari	Mudah	Mudah	Mudah	Mudah
6	Selo	Sangat mudah	Sangat mudah	Sangat mudah	Mudah
7	Curugsewu	Mudah	Sangat mudah	Mudah	Sangat mudah
8	Gedong	Sangat mudah	Mudah	Sangat mudah	Mudah
9	Sukomangli	Mudah	Mudah	Mudah	Mudah
10	Kalibereng	Mudah	Mudah	Mudah	Mudah
11	Kalilumpang	Mudah	Mudah	Mudah	Mudah
12	Kalices	Mudah	Mudah	Sangat mudah	Mudah
13	Sidokumpul	Sangat mudah	Sangat mudah	Sangat mudah	Sangat mudah
14	Sidodadi	Sangat mudah	Mudah	Mudah	Mudah

Tabel 4.22. Banyaknya Tenaga Kesehatan Menurut Desa Tahun 2019

Desa/Kelurahan	Dokter	Mantri Kesehatan	Bidan	Perawat	Dukun Bayi	
(1)	(2)	(3)	(4)	(5)	(6)	
01. Pakisan	0	0	1	0	2	
02. Mlatiharjo	1	0	1	0	0	
03. Plososari	0	0	2	1	4	
04. Wirosari	0	0	1	0	1	
05. Pagersari	2	1	1	1	2	
06. Selo	0	0	1	0	1	
07. Curugsewu	0	0	3	1	1	
08. Gedong	0	0	2	0	2	
09. Sukomangli	0	0	2	0	0	
10. Kalibareng	0	0	0	0	1	
11. Kalilumpang	0	0	1	0	2	
12. Kalices	0	0	1	0	2	
13. Sidokumpul	0	0	1	0	4	
14. Sidodadi	0	0	2	1	2	
Jumlah	2019	3	1	19	4	24
	2018	3	1	21	4	24
	2017	3	1	20	2	37

Sumber data: Puskesmas Kecamatan Patean

Tabel 4.23. Banyaknya Fasilitas Kesehatan Menurut Desa Tahun 2019

Desa/Kelurahan	Rumah Sakit	Puskesmas	Puskesmas Pembantu	
(1)	(2)	(3)	(4)	
01. Pakisan	0	0	0	
02. Mlatiharjo	0	0	0	
03. Plososari	0	0	1	
04. Wirosari	0	0	0	
05. Pagersari	0	1	0	
06. Selo	0	0	0	
07. Curugsewu	0	0	1	
08. Gedong	0	0	0	
09. Sukomangli	0	0	0	
10. Kalibareng	0	0	0	
11. Kalilumpang	0	0	0	
12. Kalices	0	0	0	
13. Sidokumpul	0	0	0	
14. Sidodadi	0	0	1	
Jumlah	2019	0	1	3
	2018	0	1	3
	2017	0	1	3

Sumber data: Puskesmas Kecamatan Patean

Tabel 4.23. Lanjutan

Desa/Kelurahan	Rumah Bersalin	Klinik	Praktik Dokter Umum	Praktik Dokter Gigi
(1)	(5)		(6)	(7)
01. Pakisan	0	0	0	0
02. Mlatiharjo	0	0	1	0
03. Plososari	0	0	0	0
04. Wirosari	0	0	0	0
05. Pagersari	0	0	1	0
06. Selo	0	0	0	0
07. Curugsewu	0	1	0	0
08. Gedong	0	1	0	0
09. Sukomangli	0	0	0	0
10. Kalibareng	0	0	0	0
11. Kalilumpang	0	0	0	0
12. Kalices	0	0	0	0
13. Sidokumpul	0	0	0	0
14. Sidodadi	0	0	0	0
Jumlah	2019	0	2	0
	2018	0	2	0
	2017	0	2	0

Sumber data: Puskesmas Kecamatan Patean

Tabel 4.23. Lanjutan

Desa/Kelurahan		Posyandu	Pos Kesehatan Desa (Poskesdes)	Apotek/ Toko Obat
(1)		(8)	(9)	(10)
01.	Pakistan	3	1	0
02.	Mlatiharjo	9	1	0
03.	Plososari	5	1	0
04.	Wirosari	3	1	0
05.	Pagersari	5	0	1
06.	Selo	3	1	0
07.	Curugsewu	10	1	1
08.	Gedong	10	1	0
09.	Sukomangli	2	1	0
10.	Kalibareng	7	1	0
11.	Kalilumpang	4	1	0
12.	Kalices	3	1	0
13.	Sidokumpul	12	1	0
14.	Sidodadi	11	1	0
Jumlah	2019	87	13	2
	2018	87	13	2
	2017	87	14	2

Sumber data: Puskesmas Kecamatan Patean

Tabel 4.24.

Banyaknya Sarana Kesehatan Menurut Desa dan Jenis Sarana Kesehatan di Kecamatan Patean , 2019

Desa/Kelurahan	Rumah Sakit	Rumah Sakit Bersalin	Poliklinik/Balai Pengobatan
(1)	(2)	(3)	(4)
1 Pakisan	0	0	0
2 Mlatiharjo	0	0	0
3 Plososari	0	0	0
4 Wirosari	0	0	0
5 Pagersari	0	0	0
6 Selo	0	0	0
7 Curugsewu	0	0	1
8 Gedong	0	0	1
9 Sukomangli	0	0	0
10 Kalibereng	0	0	0
11 Kalilumpang	0	0	0
12 Kalices	0	0	0
13 Sidokumpul	0	0	0
14 Sidodadi	0	0	0
Jumlah	0	0	2

Tabel 4.24.

Lanjutan

Desa/Kelurahan	Puskesmas		
	Rawat Inap	Tanpa Rawat Inap	Apotek
(1)	(5)	(6)	(7)
1 Pakisan	0	0	0
2 Mlatiharjo	0	0	0
3 Plososari	0	0	0
4 Wirosari	0	0	0
5 Pagersari	1	0	1
6 Selo	0	0	0
7 Curugsewu	0	0	1
8 Gedong	0	0	0
9 Sukomangli	0	0	0
10 Kalibereng	0	0	0
11 Kalilumpang	0	0	0
12 Kalices	0	0	0
13 Sidokumpul	0	0	0
14 Sidodadi	0	0	0
Jumlah	1	0	2

Sumber data: BPS, Pendataan Potensi Desa (Podes) 2019

Tabel 4.25. Kemudahan Mencapai Sarana Kesehatan Terdekat Bagi Desa yang Tidak ada Sarana Kesehatan Menurut Desa dan Jenis Sarana Kesehatan di Kecamatan Patean , 2019

Desa/Kelurahan	Rumah Sakit	Rumah Sakit Bersalin	Poliklinik/Balai Pengobatan
(1)	(2)	(3)	(4)
1 Pakisan	Mudah	Mudah	Mudah
2 Mlatiharjo	Mudah	Mudah	Mudah
3 Plososari	Mudah	Mudah	Mudah
4 Wirosari	Mudah	Mudah	Mudah
5 Pagersari	Mudah	Mudah	Mudah
6 Selo	Mudah	Mudah	Mudah
7 Curugsewu	Mudah	Mudah	Sangat mudah
8 Gedong	Mudah	Mudah	Sangat mudah
9 Sukomangli	Mudah	Mudah	Mudah
10 Kalibereng	Mudah	Mudah	Mudah
11 Kalilumpang	Mudah	Mudah	Mudah
12 Kalices	Mudah	Mudah	Mudah
13 Sidokumpul	Mudah	Mudah	Mudah
14 Sidodadi	Mudah	Mudah	Mudah

Tabel 4.25.

Lanjutan

Desa/Kelurahan	Puskesmas		
	Rawat Inap	Tanpa Rawat Inap	Apotek
(1)	(5)	(6)	(7)
1 Pakisan	Sangat mudah	Sangat mudah	Sangat mudah
2 Mlatiharjo	Sangat mudah	Sangat mudah	Sangat mudah
3 Plososari	Sangat mudah	Sangat mudah	Sangat mudah
4 Wirosari	Sangat mudah	Sangat mudah	Sangat mudah
5 Pagersari	Sangat mudah	Sangat mudah	Sangat mudah
6 Selo	Sangat mudah	Sangat mudah	Sangat mudah
7 Curugsewu	Sangat mudah	Sangat mudah	Sangat mudah
8 Gedong	Sangat mudah	Sangat mudah	Sangat mudah
9 Sukomangli	Sangat mudah	Sangat mudah	Sangat mudah
10 Kalibereng	Sangat mudah	Sangat mudah	Sangat mudah
11 Kalilumpang	Sangat mudah	Sangat mudah	Sangat mudah
12 Kalices	Sangat mudah	Sangat mudah	Sangat mudah
13 Sidokumpul	Sangat mudah	Sangat mudah	Sangat mudah
14 Sidodadi	Sangat mudah	Sangat mudah	Sangat mudah

Sumber data: BPS, Pendataan Potensi Desa (Podes) 2019

Tabel 4.26. Banyaknya Keluarga Menurut Desa dan Jenis Tahapan Tahun 2019

Desa/Kelurahan	Pra Sejahtera	Sejahtera				Jumlah	
		I	II	III	III Plus		
(1)	(2)	(3)	(4)	(5)	(6)	(7)	
01. Pakisan	432	56	22	246	2	758	
02. Mlatiharjo	324	109	76	610	19	1,138	
03. Plososari	1,027	149	108	967	17	2,268	
04. Wirosari	230	87	125	319	3	764	
05. Pagersari	314	202	136	588	59	1,299	
06. Selo	201	72	54	242	7	576	
07. Curugsewu	499	231	193	820	23	1,766	
08. Gedong	502	172	64	947	14	1,699	
09. Sukomangli	57	85	88	141	9	380	
10. Kalibareng	302	83	45	254	3	687	
11. Kalilumpang	287	256	129	251	4	927	
12. Kalices	205	130	70	170	2	577	
13. Sidokumpul	1,192	463	182	437	13	2,287	
14. Sidodadi	1,172	469	184	424	11	2,260	
Jumlah	2019	6,744	2,564	1,476	6,416	186	17,386
	2018	6,703	2,596	1,410	6,145	186	17,040
	2017	6,656	2,551	1,394	5,836	169	16,606

Sumber data: PPLKB Kecamatan Patean

Tabel 4.27. Banyaknya Penderita Cacat Menurut Desa dan Jenis Cacat Tahun 2019

Desa/Kelurahan	Jenis Penderita Cacat		
	Tuna Netra	Tuna Rungu	Tuna Wicara
(1)	(2)	(3)	(4)
01. Pakisan	1	0	0
02. Mlatiharjo	4	14	3
03. Plososari	1	0	1
04. Wirosari	2	2	0
05. Pagersari	3	3	1
06. Selo	0	0	0
07. Curugsewu	2	1	4
08. Gedong	1	2	3
09. Sukomangli	0	0	0
10. Kalibareng	1	1	0
11. Kalilumpang	2	1	2
12. Kalices	3	4	0
13. Sidokumpul	4	4	5
14. Sidodadi	5	0	0
Jumlah	29	32	19

Sumber data: Dinas Sosial Kabupaten Kendal

Tabel 4.27. Lanjutan

Desa/Kelurahan	Jenis Penderita Cacat		
	Tuna Daksa	Tuna Fisik & Mental	Retardasi
(1)	(5)	(6)	(7)
01. Pakisan	2	6	0
02. Mlatiharjo	1	1	4
03. Plososari	5	1	5
04. Wirosari	6	0	11
05. Pagersari	6	2	6
06. Selo	2	0	2
07. Curugsewu	6	0	12
08. Gedong	18	4	17
09. Sukomangli	2	0	5
10. Kalibareng	3	2	3
11. Kalilumpang	8	0	1
12. Kalices	2	0	6
13. Sidokumpul	11	2	6
14. Sidodadi	14	4	10
Jumlah	86	22	88

Sumber data: Dinas Sosial Kabupaten Kendal

Tabel 4.28. Banyaknya Penyandang Sosial Menurut Desa dan Jenis Penyandang Sosial Tahun 2019

Desa/Kelurahan	Jenis Penyandang Sosial		
	Anak Balita Terlantar	Anak Terlantar	Anak Dengan Kedisabilitas
(1)	(2)	(3)	(4)
01. Pakisan	1	2	1
02. Mlatiharjo	-	-	-
03. Plososari	-	-	3
04. Wirosari	-	-	3
05. Pagersari	-	-	1
06. Selo	-	-	-
07. Curugsewu	5	7	-
08. Gedong	10	28	3
09. Sukomangli	-	-	1
10. Kalibareng	-	3	-
11. Kalilumpang	-	-	-
12. Kalices	-	2	2
13. Sidokumpul	4	29	1
14. Sidodadi	-	4	1
Jumlah	20	75	16

Sumber data: Dinas Sosial Kabupaten Kendal

Tabel 4.28. **Lanjutan**

Desa/Kelurahan	Jenis Penyandang Sosial		
	Fakir Miskin	Korban Bencana Alam	Perempuan Rawan Sosial Ekonomi
(1)	(5)	(6)	(7)
01. Pakisan	661	24	3
02. Mlatiharjo	618	8	15
03. Plososari	2,546	-	7
04. Wirosari	150	4	-
05. Pagersari	825	-	-
06. Selo	327	-	5
07. Curugsewu	769	-	6
08. Gedong	1,170	13	69
09. Sukomangli	239	15	12
10. Kalibareng	636	2	17
11. Kalilumpang	855	7	4
12. Kalices	472	7	7
13. Sidokumpul	2,027	13	39
14. Sidodadi	975	24	15
Jumlah	12,270	117	199

Sumber data: Dinas Sosial Kabupaten Kendal

Tabel 4.29. Banyaknya Lapangan Olahraga Menurut Desa Tahun 2019

Desa/Kelurahan	Lapangan Olahraga					
	Sepak Bola	Volly	Bulu Tangkis	Tennis	Futsal	
(1)	(2)	(3)	(4)	(5)	(6)	
01. Pakisan	1	3	0	0	0	
02. Mlatiharjo	1	6	2	0	0	
03. Plososari	2	10	0	0	0	
04. Wirosari	1	1	0	0	0	
05. Pagersari	2	3	2	0	0	
06. Selo	1	3	1	0	0	
07. Curugsewu	2	7	1	1	0	
08. Gedong	2	4	2	0	0	
09. Sukomangli	1	1	0	1	0	
10. Kalibareng	1	3	0	0	0	
11. Kalilumpang	1	4	1	0	0	
12. Kalices	0	2	0	0	0	
13. Sidokumpul	1	3	0	0	0	
14. Sidodadi	1	3	1	0	0	
Jumlah	2019	17	53	10	2	0
	2018	18	47	13	2	0
	2017	18	47	13	2	0

Sumber data: Statistik Kecamatan Patean

Tabel 4.30.

Jumlah Bantuan Program Keluarga Harapan (PKH) Tahap I Menurut Desa Tahun 2019

Desa/Kelurahan	Jumlah					
	Ibu Hamil	Balita	Aspras	Siswa SD	Siswa SMP	
(1)	(2)	(3)	(4)	(5)	(6)	
01. Pakisan	5	26	20	108	54	
02. Mlatiharjo	0	28	1	63	37	
03. Plososari	8	77	7	192	121	
04. Wirosari	2	23	1	50	24	
05. Pagersari	1	28	1	59	32	
06. Selo	1	11	2	23	18	
07. Curugsewu	2	42	7	95	52	
08. Gedong	9	58	0	135	68	
09. Sukomangli	1	3	2	9	6	
10. Kalibareng	1	69	3	95	60	
11. Kalilumpang	10	88	11	117	79	
12. Kalices	1	24	3	60	35	
13. Sidokumpul	7	74	6	169	109	
14. Sidodadi	3	94	6	179	85	
Jumlah	2019	51	645	70	1,354	780
	2018	16	404	71	1,001	629
	2017	35	488	37	1,099	639

Sumber data: Sekretariat UPPKH Kabupaten Kendal

Tabel 4.30. Lanjutan

Desa/Kelurahan	Jumlah				Dana Tersalurkan
	Siswa SMA	Lanjut Usia	Disabilitas	KPM	
(1)	(7)	(8)	(9)	(10)	(11)
01. Pakisan	34	35	4	199	225000000
02. Mlatiharjo	26	33	2	129	150400000
03. Plososari	65	76	3	377	430650000
04. Wirosari	19	20	0	99	111800000
05. Pagersari	21	40	3	121	146125000
06. Selo	11	21	0	63	73075000
07. Curugsewu	39	46	1	194	225875000
08. Gedong	29	66	2	257	292725000
09. Sukomangli	3	2	0	17	19925000
10. Kalibareng	37	40	2	226	255675000
11. Kalilumpang	66	63	3	294	355650000
12. Kalices	16	18	1	103	119475000
13. Sidokumpul	67	76	5	372	417800000
14. Sidodadi	56	91	5	354	414250000
Jumlah	2019 489	627	31	2,805	3,238,425,000
	2018 386	172	3	2,940	1,462,000,000
	2017 284	172	2	1,807	903,500,000

Sumber data: Sekretariat UPPKH Kabupaten Kendal

Tabel 4.31.

Jumlah Bantuan Program Keluarga Harapan (PKH) Tahap II Menurut Desa Tahun 2019

Desa/Kelurahan	Jumlah					
	Ibu Hamil	Balita	Aspras	Siswa SD	Siswa SMP	
(1)	(2)	(3)	(4)	(5)	(6)	
01. Pakisan	4	29	22	109	53	
02. Mlatiharjo	0	28	1	63	37	
03. Plososari	4	87	8	190	115	
04. Wirosari	2	26	1	50	24	
05. Pagersari	2	28	1	58	32	
06. Selo	0	13	2	23	18	
07. Curugsewu	3	43	5	98	52	
08. Gedong	10	63	0	135	68	
09. Sukomangli	1	3	2	9	5	
10. Kalibareng	3	78	3	95	59	
11. Kalilumpang	7	94	10	116	76	
12. Kalices	2	27	3	61	35	
13. Sidokumpul	6	78	6	171	106	
14. Sidodadi	3	95	6	181	82	
Jumlah	2019	47	692	70	1,359	762
	2018	32	642	156	1,454	772
	2017	32	479	66	1,102	637

Sumber data: Sekretariat UPPKH Kabupaten Kendal

Tabel 4.31. Lanjutan

Desa/Kelurahan	Jumlah				Dana Tersalurkan	
	Siswa SMA	Lanjut Usia	Disabilitas	KPM		
(1)	(7)	(8)	(9)	(10)	(11)	
01. Pakisan	37	32	4	198	117500000	
02. Mlatiharjo	26	33	2	129	79450000	
03. Plososari	61	76	2	368	222200000	
04. Wirosari	19	19	0	98	58550000	
05. Pagersari	21	35	3	120	76950000	
06. Selo	11	20	0	62	38425000	
07. Curugsewu	38	46	1	192	119350000	
08. Gedong	29	67	2	258	155575000	
09. Sukomangli	5	1	0	17	10600000	
10. Kalibareng	38	40	2	227	138100000	
11. Kalilumpang	67	63	3	294	194300000	
12. Kalices	18	18	1	103	66450000	
13. Sidokumpul	67	77	5	372	214925000	
14. Sidodadi	59	88	5	356	219175000	
Jumlah	2019	496	615	30	2,794	1,711,550,000
	2018	465	625	40	2,935	1,459,500,000
	2017	277	175	3	1,804	902,000,000

Sumber data: Sekretariat UPPKH Kabupaten Kendal

Tabel 4.32. Jumlah Bantuan Program Keluarga Harapan (PKH) Tahap III Menurut Desa Tahun 2019

Desa/Kelurahan	Jumlah					
	Ibu Hamil	Balita	Aspras	Siswa SD	Siswa SMP	
(1)	(2)	(3)	(4)	(5)	(6)	
01. Pakisan	5	50	0	108	51	
02. Mlatiharjo	0	34	0	62	35	
03. Plososari	8	101	0	194	112	
04. Wirosari	3	28	0	50	24	
05. Pagersari	3	29	0	57	33	
06. Selo	0	15	0	23	17	
07. Curugsewu	6	47	0	97	51	
08. Gedong	7	66	0	133	67	
09. Sukomangli	1	5	0	9	5	
10. Kalibareng	2	86	0	101	64	
11. Kalilumpang	3	109	0	115	74	
12. Kalices	0	30	0	58	33	
13. Sidokumpul	5	80	0	173	107	
14. Sidodadi	4	98	0	183	79	
Jumlah	2019	47	778	0	1,363	752
	2018	32	640	156	1,448	766
	2017	32	477	66	1,101	637

Sumber data: Sekretariat UPPKH Kabupaten Kendal

Tabel 4.32. Lanjutan

Desa/Kelurahan	Jumlah				Dana Tersalurkan	
	Siswa SMA	Lanjut Usia	Disabilitas	KPM		
(1)	(7)	(8)	(9)	(10)	(11)	
01. Pakisan	34	48	3	197	124025000	
02. Mlatiharjo	28	51	2	128	93275000	
03. Plososari	62	99	4	366	243850000	
04. Wirosari	19	27	0	95	64550000	
05. Pagersari	20	44	4	120	83200000	
06. Selo	11	26	0	62	41650000	
07. Curugsewu	38	77	2	192	139150000	
08. Gedong	29	116	2	253	184150000	
09. Sukomangli	5	4	0	17	12400000	
10. Kalibareng	36	74	2	227	163725000	
11. Kalilumpang	61	84	3	285	203525000	
12. Kalices	15	25	2	102	67125000	
13. Sidokumpul	69	128	5	371	244350000	
14. Sidodadi	61	129	5	353	242900000	
Jumlah	2019	488	932	34	2,768	1,907,875,000
	2018	463	642	40	2,907	1,453,000,000
	2017	277	174	3	1,803	901,500,000

Sumber data: Sekretariat UPPKH Kabupaten Kendal

Tabel 4.33.

Jumlah Bantuan Program Keluarga Harapan (PKH) Tahap IV Menurut Desa Tahun 2019

Desa/Kelurahan	Jumlah					
	Ibu Hamil	Balita	Aspras	Siswa SD	Siswa SMP	
(1)	(2)	(3)	(4)	(5)	(6)	
01. Pakisan	6	41	0	96	56	
02. Mlatiharjo	0	38	0	61	41	
03. Plososari	10	91	0	161	105	
04. Wirosari	0	23	0	46	27	
05. Pagersari	2	26	0	46	35	
06. Selo	0	11	0	23	17	
07. Curugsewu	5	38	0	98	48	
08. Gedong	2	60	0	116	69	
09. Sukomangli	0	5	0	9	5	
10. Kalibareng	4	82	0	103	65	
11. Kalilumpang	6	92	0	116	65	
12. Kalices	2	26	0	54	35	
13. Sidokumpul	1	68	0	161	106	
14. Sidodadi	2	83	0	166	89	
Jumlah	2019	40	684	0	1,256	763
	2018	40	787	498	40	595
	2017	28	385	73	1,000	638

Sumber data: Sekretariat UPPKH Kabupaten Kendal

Tabel 4.33. Lanjutan

Desa/Kelurahan	Jumlah				Dana Tersalurkan	
	Siswa SMA	Lanjut Usia	Disabilitas	KPM		
(1)	(7)	(8)	(9)	(10)	(11)	
01. Pakisan	41	47	3	197	87775000	
02. Mlatiharjo	27	65	5	127	77300000	
03. Plososari	84	106	5	359	176550000	
04. Wirosari	19	21	0	92	40825000	
05. Pagersari	28	43	5	120	59775000	
06. Selo	12	23	0	62	27350000	
07. Curugsewu	38	77	2	192	95500000	
08. Gedong	43	110	3	252	128700000	
09. Sukomangli	7	4	0	17	8875000	
10. Kalibareng	42	90	3	227	126675000	
11. Kalilumpang	71	85	3	285	142075000	
12. Kalices	19	25	2	102	49100000	
13. Sidokumpul	89	129	5	371	174750000	
14. Sidodadi	70	129	5	348	173225000	
Jumlah	2019	590	954	41	2,751	1,368,475,000
	2018	82	642	40	2,837	759,246,250
	2017	385	173	3	1,767	883,500,000

Sumber data: Sekretariat UPPKH Kabupaten Kendal

Tabel 4.34. Banyaknya Rumah Tangga Sasaran Hasil Pendataan

Desa/Kelurahan	Pendataan (Rumah Tangga)		
	PSE 2005	PPLS 2008	PPLS 2011
(1)	(2)	(3)	(4)
01. Pakisan	44	137	310
02. Mlatiharjo	123	168	282
03. Plososari	282	377	974
04. Wirosari	80	103	214
05. Pagersari	160	228	359
06. Selo	140	160	252
07. Curugsewu	242	312	556
08. Gedong	249	317	496
09. Sukomangli	58	99	107
10. Kalibareng	125	123	281
11. Kalilumpang	125	162	430
12. Kalices	113	133	178
13. Sidokumpul	501	595	973
14. Sidodadi	454	533	625
Jumlah	2,696	3,447	6,037

Sumber data: BPS Kabupaten Kendal

Tabel 4.35. Jumlah Penerima Program BPNT Tahun 2019

Desa/Kelurahan	Penerima Program BPNT	
	BPNT 2018	BPNT 2019
(1)	(2)	(4)
01. Pakisan	273	285
02. Mlatiharjo	185	196
03. Plososari	541	559
04. Wirosari	154	164
05. Pagersari	201	206
06. Selo	126	130
07. Curugsewu	281	297
08. Gedong	425	430
09. Sukomangli	50	52
10. Kalibareng	273	278
11. Kalilumpang	418	421
12. Kalices	160	165
13. Sidokumpul	607	610
14. Sidodadi	522	534
Jumlah	4,216	4,327

Sumber data: Dinas Sosial Kabupaten Kendal

Tabel 4.36.

Banyaknya Keluarga Menurut Desa dan Jenis Pengguna Listrik di Kecamatan Patean 2019

Desa/Kelurahan	Pengguna Listrik		Jumlah	Bukan Pengguna Listrik
	PLN	Non PLN		
	(2)	(3)	(4)	(5)
01. Pakisan	821	0	0	0
02. Mlatiharjo	994	0	0	0
03. Plososari	2,516	0	0	0
04. Wirosari	750	0	0	0
05. Pagersari	1,304	0	0	0
06. Selo	609	0	0	0
07. Curugsewu	1,889	0	0	0
08. Gedong	1,836	0	0	0
09. Sukomangli	327	0	0	0
10. Kalibareng	805	0	0	0
11. Kalilumpang	883	0	0	0
12. Kalices	597	0	0	0
13. Sidokumpul	2,420	0	0	0
14. Sidodadi	2,080	0	0	0
Jumlah	17,831	0	0	0

Sumber data: BPS, Pendataan Potensi Desa (Podes) 2019

Tabel 4.37

Banyaknya Warga Penderita Gizi Buruk Menurut Desa di Kecamatan Patean , 2017 dan 2018

Desa/Kelurahan	2017	2018
(1)	(2)	(3)
01. Pakisan	0	0
02. Mlatiharjo	0	0
03. Plososari	0	0
04. Wirosari	0	0
05. Pagersari	0	0
06. Selo	0	0
07. Curugsewu	0	0
08. Gedong	0	0
09. Sukomangli	0	0
10. Kalibereng	0	0
11. Kalilumpang	0	0
12. Kalices	0	0
13. Sidokumpul	0	0
14. Sidodadi	11	0
	11	0

Sumber Data:BPS, Pendataan Potensi Desa (Podes) 2017 dan 2018

Tabel 4.38

Banyaknya Kejadian Bencana Alam Menurut Desa dan Jenis
Bencana Alam di Kecamatan Patean 2018

Desa/Kelurahan	Gempa Bumi	Tsunami	Gunung Meletus	Tanah Longsor
(1)	(2)	(3)	(4)	(5)
1 Pakisan	0	0	0	0
2 Mlatiharjo	0	0	0	1
3 Plososari	0	0	0	0
4 Wirosari	0	0	0	0
5 Pagersari	0	0	0	0
6 Selo	0	0	0	0
7 Curugsewu	0	0	0	0
8 Gedong	0	0	0	0
9 Sukomangli	0	0	0	0
10 Kalibereng	0	0	0	1
11 Kalilumpang	0	0	0	0
12 Kalices	0	0	0	0
13 Sidokumpul	0	0	0	0
14 Sidodadi	0	0	0	0
Jumlah	0	0	0	2

Tabel 4.38 **Lanjutan**

Desa/Kelurahan		Banjir	Banjir Bandang	Kekeringan
(1)		(6)	(7)	(8)
1	Pakistan	0	0	0
2	Mlatiharjo	0	0	0
3	Plososari	0	0	0
4	Wirosari	0	0	0
5	Pagersari	0	0	0
6	Selo	0	0	0
7	Curugsewu	0	0	0
8	Gedong	0	0	0
9	Sukomangli	0	0	0
10	Kalibereng	0	0	0
11	Kalilumpang	0	0	0
12	Kalices	0	0	0
13	Sidokumpul	0	0	0
14	Sidodadi	1	0	1
Jumlah		1	0	1

Tabel 4.38 **Lanjutan**

Desa/Kelurahan	Kebakaran Hutan dan Lahan	Angin Puyuh/Puting Beliung/Topan	Gelombang Pasang Laut
(1)	(9)	(10)	(11)
1 Pakisan	0	0	0
2 Mlatiharjo	0	0	0
3 Plososari	0	0	0
4 Wirosari	0	0	0
5 Pagersari	0	0	0
6 Selo	0	0	0
7 Curugsewu	0	0	0
8 Gedong	0	0	0
9 Sukomangli	0	0	0
10 Kalibereng	0	0	0
11 Kalilumpang	0	0	0
12 Kalices	0	0	0
13 Sidokumpul	0	0	0
14 Sidodadi	0	0	0
Jumlah	0	0	0

Sumber Data: BPS, Pendataan Potensi Desa (Podes) 2019

Tabel 4.39

Banyaknya Korban Jiwa Akibat Bencana Alam Menurut Desa dan Jenis Bencana Alam di Kecamatan Patean , 2018

Desa/Kelurahan	Gempa Bumi	Tsunami	Gunung Meletus	Tanah Longsor
(1)	(2)	(3)	(4)	(5)
1 Pakisan	0	0	0	0
2 Mlatiharjo	0	0	0	0
3 Plososari	0	0	0	0
4 Wirosari	0	0	0	0
5 Pagersari	0	0	0	0
6 Selo	0	0	0	0
7 Curugsewu	0	0	0	0
8 Gedong	0	0	0	0
9 Sukomangli	0	0	0	0
10 Kalibereng	0	0	0	0
11 Kalilumpang	0	0	0	0
12 Kalices	0	0	0	0
13 Sidokumpul	0	0	0	0
14 Sidodadi	0	0	0	0
Jumlah	0	0	0	0

Tabel 4.39

Lanjutan

Desa/Kelurahan		Banjir	Banjir Bandang	Kekeringan
(1)		(6)	(7)	(8)
1	Pakistan	0	0	0
2	Mlatiharjo	0	0	0
3	Plososari	0	0	0
4	Wirosari	0	0	0
5	Pagersari	0	0	0
6	Selo	0	0	0
7	Curugsewu	0	0	0
8	Gedong	0	0	0
9	Sukomangli	0	0	0
10	Kalibereng	0	0	0
11	Kalilumpang	0	0	0
12	Kalices	0	0	0
13	Sidokumpul	0	0	0
14	Sidodadi	0	0	0
Jumlah		0	0	0

Tabel 4.39

Lanjutan

Desa/Kelurahan		Kebakaran Hutan dan Lahan	Angin Puyuh/Puting Beliung/Topan	Gelombang Pasang Laut
(1)		(9)	(10)	(11)
1	Pakistan	0	0	0
2	Mlatiharjo	0	0	0
3	Plososari	0	0	0
4	Wirosari	0	0	0
5	Pagersari	0	0	0
6	Selo	0	0	0
7	Curugsewu	0	0	0
8	Gedong	0	0	0
9	Sukomangli	0	0	0
10	Kalibereng	0	0	0
11	Kalilumpang	0	0	0
12	Kalices	0	0	0
13	Sidokumpul	0	0	0
14	Sidodadi	0	0	0
Jumlah		0	0	0

Sumber Data: BPS, Pendataan Potensi Desa (Podes) 2019

Tabel 4.40 Keberadaan Fasilitas/Upaya Antisipasi/Mitigasi Bencana Alam Menurut Desa di Kecamatan Patean , 2019

Desa/Kelurahan	Sistem Peringatan Dini Bencana Alam	Sistem Peringatan Dini Khusus Tsunami	Perlengkapan Keselamatan
(1)	(2)	(3)	(4)
1 Pakisan	Tidak ada	Tidak ada	Tidak ada
2 Mlatiharjo	Tidak ada	Tidak ada	Tidak ada
3 Plososari	Tidak ada	Tidak ada	Tidak ada
4 Wirosari	Tidak ada	Tidak ada	Tidak ada
5 Pagersari	Tidak ada	Bukan wilayah potensi tsu	Tidak ada
6 Selo	Tidak ada	Bukan wilayah potensi tsu	Tidak ada
7 Curugsewu	Tidak ada	Bukan wilayah potensi tsu	Tidak ada
8 Gedong	Tidak ada	Bukan wilayah potensi tsu	Tidak ada
9 Sukomangli	Tidak ada	Bukan wilayah potensi tsu	Tidak ada
10 Kalibereng	Tidak ada	Bukan wilayah potensi tsu	Tidak ada
11 Kalilumpang	Tidak ada	Bukan wilayah potensi tsu	Tidak ada
12 Kalices	Tidak ada	Bukan wilayah potensi tsu	Tidak ada
13 Sidokumpul	Tidak ada	Bukan wilayah potensi tsu	Tidak ada
14 Sidodadi	Tidak ada	Bukan wilayah potensi tsu	Tidak ada

Tabel 4.40

Lanjuta

	Desa/Kelurahan	Rambu-rambu dan Jalur Evakuasi Bencana	Pembuatan Perawatan, atau Normalisasi; Sungai, Kanal, Tanggul, Parit, Drainase, Waduk, Pantai, dll.
	(1)	(5)	(6)
1	Pakistan	Tidak ada	Tidak ada
2	Mlatiharjo	Tidak ada	Tidak ada
3	Plososari	Tidak ada	Ada
4	Wirosari	Tidak ada	Tidak ada
5	Pagersari	Tidak ada	Tidak ada
6	Selo	Tidak ada	Tidak ada
7	Curugsewu	Tidak ada	Tidak ada
8	Gedong	Tidak ada	Tidak ada
9	Sukomangli	Tidak ada	Tidak ada
10	Kalibereng	Tidak ada	Tidak ada
11	Kalilumpang	Tidak ada	Tidak ada
12	Kalices	Tidak ada	Tidak ada
13	Sidokumpul	Tidak ada	Tidak ada
14	Sidodadi	Tidak ada	Tidak ada

Sumber Data: BPS, Pendataan Potensi Desa (Podes) 2019

Tabel 4.41 Jumlah Menara dan Operator Layanan Komunikasi Telepon Seluler Serta Kondisi Sinyal Telepon Seluler Menurut Desa di Kecamatan Patean, 2019

Desa/Kelurahan		Jumlah Menara Telepon Seluler (BTS)	Jumlah Operator Layanan Komunikasi Telepon Seluler Yang Menjangkau di Desa	Kondisi Sinyal Telepon Seluler di Sebagian Besar Wilayah Desa
(1)		(2)	(3)	(4)
1	Pakistan	1	4	Sinyal kuat
2	Mlatiharjo	0	4	Sinyal kuat
3	Plososari	2	4	Sinyal kuat
4	Wirosari	1	5	Sinyal kuat
5	Pagersari	0	4	Sinyal kuat
6	Selo	0	4	Sinyal kuat
7	Curugsewu	4	4	Sinyal kuat
8	Gedong	1	4	Sinyal kuat
9	Sukomangli	1	4	Sinyal kuat
10	Kalibereng	0	4	Sinyal kuat
11	Kalilumpang	0	4	Sinyal kuat
12	Kalices	0	4	Sinyal kuat
13	Sidokumpul	5	4	Sinyal kuat
14	Sidodadi	1	3	Sinyal kuat
Jumlah		16	56	

Sumber Data: BPS, Pendataan Potensi Desa (Podes) 2019

Tabel 4.42

Sarana Transportasi Antar Desa Menurut Desa di Kecamatan Patean , 2019

	Desa/Kelurahan	Jenis Transportasi	Keberadaan Angkutan Umum
	(1)	(2)	(3)
1	Pakistan	Darat	Tidak ada angkutan umum
2	Mlatiharjo	Darat	Ada, dengan trayek tetap
3	Plososari	Darat	Ada, dengan trayek tetap
4	Wirosari	Darat	Ada, dengan trayek tetap
5	Pagersari	Darat	Ada, dengan trayek tetap
6	Selo	Darat	Tidak ada angkutan umum
7	Curugsewu	Darat	Ada, dengan trayek tetap
8	Gedong	Darat	Tidak ada angkutan umum
9	Sukomangli	Darat	Tidak ada angkutan umum
10	Kalibereng	Darat	Ada, tanpa trayek tetap
11	Kalilumpang	Darat	Ada, dengan trayek tetap
12	Kalices	Darat	Ada, dengan trayek tetap
13	Sidokumpul	Darat	Ada, dengan trayek tetap
14	Sidodadi	Darat	Ada, dengan trayek tetap

Sumber Data: BPS, Pendataan Potensi Desa (Podes) 2019

Tabel 4.43

Kondisi Jalan Darat Antar Desa Menurut Desa di Kecamatan Patean , 2019

Desa/Kelurahan	Jenis Permukaan Jalan	Dapat Dilalui Kendaraan Bermotor Roda 4 atau lebih.
(1)	(2)	(3)
1 Pakisan	Aspal/Beton	Sepanjang tahun
2 Mlatiharjo	Aspal/Beton	Sepanjang tahun
3 Plososari	Aspal/Beton	Sepanjang tahun
4 Wirosari	Aspal/Beton	Sepanjang tahun
5 Pagersari	Aspal/Beton	Sepanjang tahun
6 Selo	Aspal/Beton	Sepanjang tahun
7 Curugsewu	Aspal/Beton	Sepanjang tahun
8 Gedong	Aspal/Beton	Sepanjang tahun
9 Sukomangli	Aspal/Beton	Sepanjang tahun
10 Kalibereng	Aspal/Beton	Sepanjang tahun
11 Kalilumpang	Aspal/Beton	Sepanjang tahun
12 Kalices	Aspal/Beton	Sepanjang tahun
13 Sidokumpul	Aspal/Beton	Sepanjang tahun
14 Sidodadi	Aspal/Beton	Sepanjang tahun

Sumber Data: BPS, Pendataan Potensi Desa (Podes) 2019

Tabel 4.44

**Keberadaan Kantor Pos/Pos Pembantu/Rumah Pos dan
Perusahaan/Agen Jasa Ekspedisi Swasta Menurut Desa di Kecamatan**

	Desa/Kelurahan	Kantor Pos/Pos Pembantu/Rumah Pos	Perusahaan/Agen Jasa Ekspedisi Swasta
	(1)	(2)	(3)
1	Pakistan	Beroperasi	Tidak Ada
2	Mlatiharjo	Beroperasi	Tidak Ada
3	Plososari	Beroperasi	Tidak Ada
4	Wirosari	Beroperasi	Tidak Ada
5	Pagersari	Tidak Ada	Tidak Ada
6	Selo	Tidak Ada	Tidak Ada
7	Curugsewu	Beroperasi	Tidak Ada
8	Gedong	Tidak Ada	Tidak Ada
9	Sukomangli	Tidak Ada	Tidak Ada
10	Kalibereng	Tidak Ada	Tidak Ada
11	Kalilumpang	Tidak Ada	Tidak Ada
12	Kalices	Tidak Ada	Tidak Ada
13	Sidokumpul	Tidak Ada	Tidak Ada
14	Sidodadi	Tidak Ada	Tidak Ada

Sumber Data: BPS, Pendataan Potensi Desa (Podes) 2019

Tabel 4.45 Banyaknya Desa Menurut Keberadaan Penerangan Jalan Utama Desa □ di Kecamatan Patean 2014, 2018, dan 2019

Penerangan Jalan Utama		2014	2018	2019
(1)		(2)	(3)	(4)
Sumber Penerangan Jalan Utama				
01.	Listrik Pemerintah	14	7	
02.	Listrik Non Pemerintah		5	14
03.	Non Listrik			

Sumber data: BPS, Pendataan Potensi Desa (Podes) 2019

Tabel 4.46 Banyaknya Desa Menurut Jenis Bahan Bakar Untuk Memasak yang digunakan Oleh Sebagian Besar Keluarga di Kecamatan Patean, 2014, 2018 dan 2019

Jenis Bahan Bakar	2014	2018	2019
(1)	(2)	(3)	(4)
01. Gas Kota			
02. LPG 3 Kg	20	10	19
03. LPG lebih dari 3 Kg		10	1
04. Minyak Tanah			
05. Kayu Bakar			
06. Lainnya			

Sumber data: BPS, Pendataan Potensi Desa (Podes) 2019

Tabel 4.47 Banyaknya Desa Menurut Sumber Air Minum Sebagian Besar Keluarga di Kecamatan Patean, 2014, 2018 dan 2019

Sumber Air Minum		2014	2018	2019
(1)	(2)	(3)	(4)	
01.	Air Kemasan Bermerk	0	0	0
02.	Air Isi Ulang	0	0	0
03.	Ledeng Dengan Meteran	0	1	1
04.	Ledeng Tanpa Meteran	0	0	0
05.	Sumur Bor atau Pompa	0	2	0
06.	Sumur	3	3	1
07.	Mata Air	11	8	12
08.	Sungai/Danau/Kolam/ Waduk/Situ/ Embung/Bendungan	0	0	0
09.	Air Hujan	0	0	0
10.	Lainnya	0	0	0

Sumber data: BPS, Pendataan Potensi Desa (Podes) 2019

Tabel 4.48 Banyaknya Desa Menurut Penggunaan Fasilitas Tempat
Buang Air Besar Sebagian Besar Keluarga di Kecamatan
Patean, 2014, 2018, dan 2019

Fasilitas Tempat Buang Air Besar		2014	2018	2019
(1)	(2)	(3)	(4)	
01.	Jamban			
	Sendiri	14	14	14
	Bersama	0	0	0
	Umum	0	0	0
03.	Bukan jamban	0	0	0

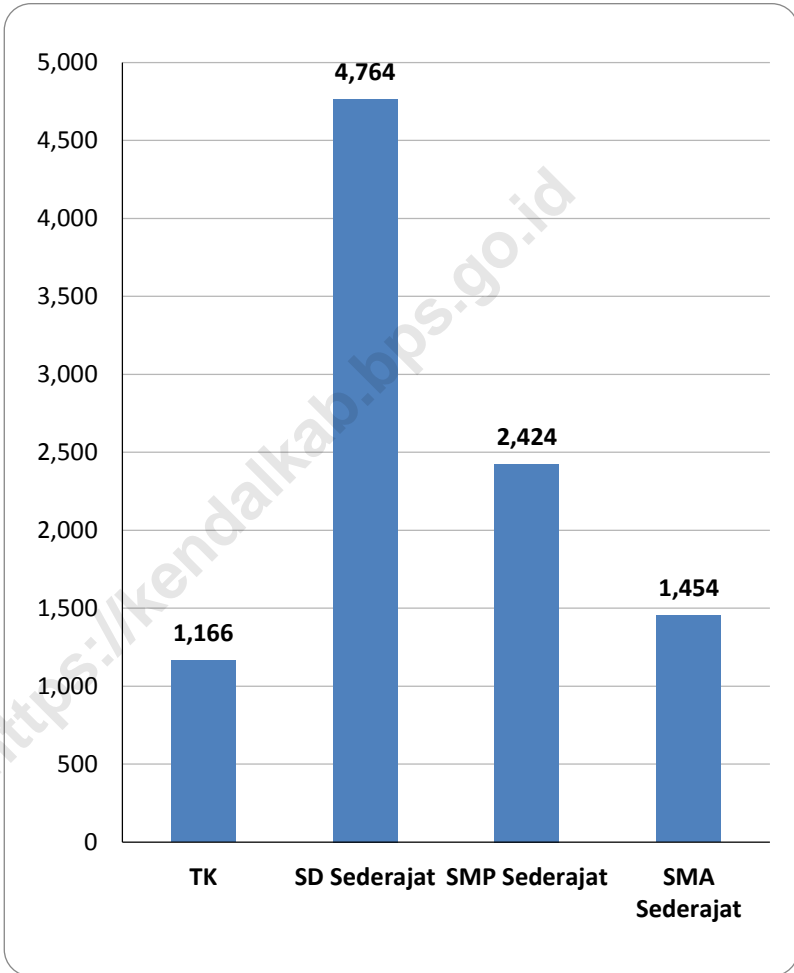
Sumber data: BPS, Pendataan Potensi Desa (Podes) 2019

Tabel 4.49 Banyaknya Desa yang Memiliki Kelompok Kegiatan Olahraga Menurut Jenis Jenis Olahraga dan Ketersediaan Fasilitas/Lapangan Olahraga di Kecamatan Patean, 2019

	Jenis Olahraga	Kondisi Fasilitas/Lapangan Olahraga			Tidak Ada Fasilitas/Lapangan Olahraga
		Baik	Rusak Sedang	Rusak Parah	
	(1)	(2)	(3)	(4)	(5)
01.	Sepak bola	6	1	0	13
02.	Bola voli	6	1	0	13
03.	Bulu tangkis	8	6	0	6
04.	Bola basket	1	0	0	19
05.	Tenis lapangan	1	0	0	19
06.	Tenis meja	6	2	0	12
07.	Futsal	2	2	0	16
08.	Renang	0	0	0	20
09.	Bela diri (pencak silat, karate, dll)	4	0	0	16
10.	Bilyard	2	0	0	18
11.	Pusat kebugaran (senam, fitness, aerobik, dll)	5	1	0	14
12.	Lainnya	0	0	0	20

Sumber data: BPS, Pendataan Potensi Desa (Podes) 2019

Grafik 4. Perbandingan Jumlah Murid di Kecamatan Patean Tahun 2019



V

PERTANIAN

Hasil Pertanian Unggulan Kecamatan Patean
Tahun 2019

39.741 Ton



2.440,1 Ton

510,01 Ton



BAB V. PERTANIAN

Pertanian merupakan sektor lapangan usaha bagi sebagian penduduk di Kecamatan Patean. Jenis utama tanaman yang diusahakan adalah tanaman pangan yaitu tanaman padi baik padi sawah maupun padi gogo, palawija utamanya jagung, ubi kayu, kacang tanah. Luas panen untuk padi sawah pada tahun 2019 seluas 2.560 hektar dengan produksi sebesar 13.383 ton. Dan untuk tanaman palawija yang terbanyak yaitu tanaman jagung dengan luas panen seluas 6.151 hektar dengan produksi sebesar 39.741 ton.

Selain mengusahakan komoditas tanaman pangan, masyarakat di Kecamatan Patean juga mengusahakan beberapa komoditas lain seperti tanaman hortikultura dan perkebunan. Pada tahun 2019, produksi tanaman hortikultura tahunan terbesar adalah jambu biji merah yaitu sebesar 2.440,10 ton. Produksi tanaman perkebunan terbesar di Kecamatan Patean adalah tebu yaitu sebesar 510,01 ton.

Populasi ternak di Kecamatan Patean tahun 2019 terbesar adalah ternak ayam ras petelur sebanyak 978.150 ekor, ayam buras sebanyak 44.688, sedangkan unggas lainnya populasinya relatif kecil. Untuk ternak kecil yaitu kambing sebanyak 4.597 ekor, domba sebanyak 1.630 dan setahun terakhir populasi bertambah yaitu petani memelihara kelinci sebanyak 2.170 ekor sedangkan ternak besar yaitu sapi, kerbau, maupun kuda, populasi ternak besar yaitu sapi yang populasinya cukup tinggi yaitu 4.675 ekor sedangkan kerbau dan kuda relatif sedikit yang diusahakan petani.

**Tabel 5.1. Realisasi Luas Panen Dan Produksi Padi Palawija Tahun 2019
(Padi Sawah)**

Desa/Kelurahan		Panen (Ha)	Produksi (Ton)
(1)		(2)	(4)
1	Pakistan	172	901
2	Mlatiharjo	282	1,477
3	Plososari	402	2,105
4	Wirosari	205	1,070
5	Pagersari	241	1,259
6	Selo	240	1,256
7	Curugsewu	199	1,039
8	Gedong	207	1,080
9	Sukomangli	125	651
10	Kalibareng	0	0
11	Kalilumpang	0	0
12	Kalices	25	131
13	Sidokumpul	217	1,134
14	Sidodadi	245	1,280
Jumlah		2,560	13,383

Sumber data: Dinas Pertanian dan Tanaman Pangan Kab. Kendal

**Tabel 5.1. Lanjutan
(Padi Gogo)**

Desa/Kelurahan		Panen (Ha)	Produksi (Ton)
(1)		(2)	(4)
1	Pakistan	0	0
2	Mlatiharjo	0	0
3	Plososari	0	0
4	Wirosari	0	0
5	Pagersari	0	0
6	Selo	0	0
7	Curugsewu	0	0
8	Gedong	0	0
9	Sukomangli	0	0
10	Kalibareng	0	0
11	Kalilumpang	0	0
12	Kalices	0	0
13	Sidokumpul	0	0
14	Sidodadi	0	0
Jumlah		0	0

Sumber data: Dinas Pertanian dan Tanaman Pangan Kab. Kendal

**Tabel 5.1. Lanjutan
(Jagung)**

Desa/Kelurahan		Panen (Ha)	Produksi (Ton)
(1)		(2)	(4)
1	Pakisan	220	1,421
2	Mlatiharjo	269	1,738
3	Plosari	404	2,610
4	Wirosari	169	1,092
5	Pagersari	115	743
6	Selo	113	730
7	Curugsewu	119	769
8	Gedong	163	1,053
9	Sukomangli	124	801
10	Kalibareng	496	3,204
11	Kalilumpang	562	3,630
12	Kalices	241	1,557
13	Sidokumpul	1,571	10,151
14	Sidodadi	1,585	10,242
Jumlah		6,151	39,741

Sumber data: Dinas Pertanian dan Tanaman Pangan Kab. Kendal

**Tabel 5.1. Lanjutan
(Kacang Tanah)**

Desa/Kelurahan		Panen (Ha)	Produksi (Ton)
(1)		(2)	(4)
1	Pakisan	0	0
2	Mlatiharjo	0	0
3	Plososari	13	16
4	Wirosari	0	0
5	Pagersari	0	0
6	Selo	0	0
7	Curugsewu	0	0
8	Gedong	0	0
9	Sukomangli	0	0
10	Kalibareng	0	0
11	Kalilumpang	0	0
12	Kalices	0	0
13	Sidokumpul	15	20
14	Sidodadi	18	24
Jumlah		46	60

Sumber data: Dinas Pertanian dan Tanaman Pangan Kab. Kendal

**Tabel 5.1. Lanjutan
(Kedelai)**

Desa/Kelurahan		Panen (Ha)	Produksi (Ton)
(1)		(2)	(4)
1	Pakisan	0	0
2	Mlatiharjo	0	0
3	Plosari	0	0
4	Wirosari	0	0
5	Pagersari	0	0
6	Selo	0	0
7	Curugsewu	0	0
8	Gedong	0	0
9	Sukomangli	0	0
10	Kalibareng	0	0
11	Kalilumpang	0	0
12	Kalices	0	0
13	Sidokumpul	0	0
14	Sidodadi	0	0
Jumlah		0	0

Sumber data: Dinas Pertanian dan Tanaman Pangan Kab. Kendal

**Tabel 5.1. Lanjutan
(Ubi Kayu)**

Desa/Kelurahan		Panen (Ha)	Produksi (Ha)
(1)		(2)	(4)
1	Pakisan	0	0
2	Mlatiharjo	0	0
3	Plosari	0	0
4	Wirosari	0	0
5	Pagersari	0	0
6	Selo	0	0
7	Curugsewu	0	0
8	Gedong	0	0
9	Sukomangli	0	0
10	Kalibareng	0	0
11	Kalilumpang	0	0
12	Kalices	0	0
13	Sidokumpul	0	0
14	Sidodadi	0	0
Jumlah		0	0

Sumber data: Dinas Pertanian dan Tanaman Pangan Kab. Kendal

Tabel 5.2. Jumlah Rumah Tangga Usaha Tanaman Padi dan Palawija menurut Jenis Tanaman, ST2013

Komoditas	Rumah Tangga
(1)	(2)
Tanaman Pangan	6,747
Padi	4,437
Padi Sawah	4,239
Padi Ladang	216
Palawija	5,712
Jagung	5,647
Kedelai	7
Kacang Tanah	397
Kacang Hijau	25
Ubi Kayu	96
Ubi Jalar	16
Sorgum	0
Gandum	0
Talas	0
Ganyong	0
Garut	0
Lainnya	0

Sumber data: Hasil Sensus Pertanian 2013 (ST2013)

Tabel 5.3. Luas Panen dan Produksi Tanaman Hortikultura Semusim Menurut Komoditas Tahun 2019

Komoditas	Luas (Ha)	Produksi (Ton)
(1)	(2)	(3)
01. Bawang Daun	0	0.00
02. Bawang Merah	2	19.00
03. Bawang Putih	0	0.00
04. Bayam	0	0.00
05. Buncis	0	0.00
06. Cabai Besar	14	99.00
07. Cabai Rawit	6	50.70
08. Jamur	0	0.00
09. Kacang Panjang	0	0.00
10. Kangkung	0	0.00
11. Kembang kol	0	0.00
12. Ketimun	0	0.00
13. Kubis	0	0.00
14. Labu Siam	0	0.00
15. Melon	0	0.00
16. Petsai	0	0.00
17. Semangka	0	0.00
18. Terung	0	0.00
19. Tomat	0	0.00
20. Wortel	0	0.00

Sumber data: Dinas Pertanian dan Tanaman Pangan Kab. Kendal

Tabel 5.4.

**Produksi Tanaman Hortikultura Tahunan Menurut Komoditas
Tahun 2019**

Komoditas	Produksi (Ton)
(1)	(3)
01. Alpukat	126.00
02. Belimbing	1.50
03. Duku	1.00
04. Durian	129.50
05. Jambu Air	21.70
06. Jambu Biji	2,440.10
07. Jengkol	32.20
08. Jeruk Siam	0.30
09. Mangga	1,348.80
10. Manggis	17.50
11. Melinjo	637.30
12. Nangka	420.10
13. Pepaya	199.50
14. Petai	1,703.70
15. Pisang	736.80
16. Rambutan	250.50
17. Salak	47.30
18. Sawo	5.60
19. Sirsak	97.20
20. Sukun	13.20

Sumber data: Dinas Pertanian dan Tanaman Pangan Kab. Kendal

Tabel 5.5. Luas Areal dan Produksi Tanaman Perkebunan Menurut Komoditas Tahun 2019

Komoditas	Luas (Ha)	Produksi (Ton)
(1)	(2)	(3)
01. Aren	3.00	1.50
02. Cengkeh	230.40	85.01
03. Jambu Mete	0.00	0.00
04. Kakao	157.87	96.40
05. Kapuk	332.28	91.63
06. Karet	39.48	26.78
07. kelapa	185.42	26.03
08. Kemiri	0.00	0.00
09. Kemukus	5.47	1.59
10. Kopi	496.66	343.21
11. Tebu	6.89	510.01
12. Teh	0.00	0.00
13. Tembakau	3.60	20.23

Sumber data: Dinas Pertanian dan Tanaman Pangan Kab. Kendal

Tabel 5.6. Produksi dan Nilai Produksi Perikanan Menurut Komoditas Tahun 2019

Komoditas	Produksi (Ton)	Nilai Produksi (Rp)
(1)	(2)	(3)
A. Budidaya Ikan Air Tawar (Kolam)	103.00	1,714,220,000.00
1. Lele	101.00	1,674,950,000.00
2. Karper	0.00	0.00
3. Nila	2.00	39,270,000.00
4. Gurame	0.00	0.00
5. Patin	0.00	0.00
6. Bawal	0.00	0.00
7. Tawes	0.00	0.00
B. Budidaya Ikan Air Payau (Tambak)	0.00	0.00
1. Bandeng	0.00	0.00
2. Udang Windu	0.00	0.00
3. Udang Vannamei	0.00	0.00
4. Nila	0.00	0.00
5. Rumput Laut	0.00	0.00
6. Udang Lainnya	0.00	0.00
7. Kepiting	0.00	0.00

Sumber data: Dinas Pertanian dan Tanaman Pangan Kab. Kendal

Tabel 5.7. Banyaknya Unggas Menurut Desa Tahun 2019

Ekor

Desa/Kelurahan		Ayam Kampung	Ayam Ras Petelur	Ayam Pedaging	Bebek/Itik
(1)	(2)	(3)	(4)	(5)	
1	Pakistan	1,855	17,500	0	223
2	Mlatiharjo	1,839	108,500	5,000	61
3	Plososari	7,720	133,000	8,000	69
4	Wirosari	1,908	36,000	0	67
5	Pagersari	1,795	136,000	0	257
6	Selo	1,282	35,650	0	67
7	Curugsewu	4,321	93,500	0	76
8	Gedong	4,524	368,500	10,000	75
9	Sukomangli	2,439	0	0	85
10	Kalibareng	1,579	15,000	0	84
11	Kalilumpang	1,550	13,000	0	78
12	Kalices	1,260	0	0	23
13	Sidokumpul	6,293	8,500	0	89
14	Sidodadi	6,323	13,000	0	87
Jumlah	2019	44,688	978,150	23,000	1,341
	2018	41,205	978,150	23,000	1,160
	2017	38,741	975,150	131,000	1,236

Sumber data: Dinas Pertanian dan Tanaman Pangan Kab. Kendal

Tabel 5.7. Lanjutan

						Ekor
Desa/Kelurahan		Itik Manila	Burung Puyuh	Merpati	Angsa	
(1)		(6)	(7)		(8)	
1	Pakistan	113	0	70	35	
2	Mlatiharjo	102	2,000	93	29	
3	Plososari	132	3,000	121	56	
4	Wirosari	108	0	60	39	
5	Pagersari	112	0	71	42	
6	Selo	119	0	90	41	
7	Curugsewu	141	0	55	42	
8	Gedong	113	0	74	54	
9	Sukomangli	79	0	17	35	
10	Kalibareng	86	0	20	25	
11	Kalilumpang	112	0	19	29	
12	Kalices	65	0	15	17	
13	Sidokumpul	151	0	66	48	
14	Sidodadi	265	0	69	44	
Jumlah		2019	1,698	5,000	840	536
		2018	1,554	5,000	0	536
		2017	1,463	7,000	0	345

Sumber data: Dinas Pertanian dan Tanaman Pangan Kab. Kendal

Tabel 5.8. Banyaknya Ternak Menurut Desa dan Jenis Ternak Tahun 2019

Ekor

Desa/Kelurahan	Sapi Potong	Sapi Perah	Kerbau	Kuda	
(1)	(2)	(3)	(4)	(5)	
1 Pakisan	342	0	0	0	
2 Mlatiharjo	290	0	0	0	
3 Plososari	1,533	0	0	0	
4 Wirosari	236	0	0	0	
5 Pagersari	204	0	0	0	
6 Selo	266	0	0	0	
7 Curugsewu	366	0	0	0	
8 Gedong	432	0	0	0	
9 Sukomangli	38	0	0	0	
10 Kalibareng	34	0	0	0	
11 Kalilumpang	135	0	3	0	
12 Kalices	99	0	0	0	
13 Sidokumpul	527	0	14	0	
14 Sidodadi	173	0	5	0	
Jumlah	2019	4,675	0	22	0
	2018	4,675	0	30	0
	2017	4,371	0	54	0

Sumber data: Dinas Pertanian dan Tanaman Pangan Kab. Kendal

Tabel 5.8. Lanjutan

Ekor

Desa/Kelurahan		Kambing	Domba	Kelinci
(1)		(6)	(7)	(8)
1	Pakistan	350	132	176
2	Mlatiharjo	186	116	126
3	Plososari	603	207	134
4	Wirosari	258	100	146
5	Pagersari	350	71	292
6	Selo	205	96	185
7	Curugsewu	456	158	175
8	Gedong	232	130	126
9	Sukomangli	245	67	106
10	Kalibareng	308	81	164
11	Kalilumpang	391	89	176
12	Kalices	109	49	58
13	Sidokumpul	469	178	152
14	Sidodadi	435	156	154
Jumlah	2019	4,597	1,630	2,170
	2018	3,394	1,658	0
	2017	2,279	1,512	0

Sumber data: Dinas Pertanian dan Tanaman Pangan Kab. Kendal

Tabel 5.9.

**Banyaknya Embung Desa Menurut Desa di Kecamatan Patean,
2018 dan 2019**

Desa/Kelurahan	2018	2019
(1)	(2)	(3)
1 Pakisan	0	0
2 Mlatiharjo	0	0
3 Plosari	0	0
4 Wirosari	0	0
5 Pagersari	0	0
6 Selo	0	0
7 Curugsewu	0	0
8 Gedong	0	0
9 Sukomangli	0	0
10 Kalibareng	0	0
11 Kalilumpang	0	0
12 Kalices	0	0
13 Sidokumpul	0	1
14 Sidodadi	0	0
Jumlah	0	1

Sumber : BPS, Pendataan Potensi Desa (Podes) 2018 dan 2019

Grafik 5. Jumlah Ternak Menurut Jenisnya Tahun 2019



VI

KEUANGAN



**Koperasi Simpan
Pinjam 5 Unit**

**Jumlah Alokasi Dana
Desa Tahun 2019
13,80 Milyar Rupiah**



**Tahun 2019
Jumlah Bank Umum
1 Unit**

BAB VI. KEUANGAN

Kondisi perekonomian di Kecamatan Patean tahun 2019 tidak mengalami peningkatan yang signifikan dari tahun sebelumnya. Bank Umum di Kecamatan Patean pada tahun 2019 berjumlah 1 unit. Sementara untuk Koperasi Simpan Pinjam (KSP) berjumlah 5 unit. Ini mengalami peningkatan dibanding tahun 2018 berjumlah 4 KSP.

Sarana lain yang menunjang perputaran uang yang ada di Kecamatan Patean adalah sektor perdagangan. Secara umum, kondisi sarana perdagangan di Kecamatan Patean pada tahun 2019 adalah terdapatnya 7 mini market yang terdapat di Desa Wirosari, Desa Pagersari, Desa Curugsewu, dan Desa Gedong. Mini market di Kecamatan Patean juga mengalami peningkatan dibanding tahun 2018 yaitu 5 mini market.

Alokasi dana desa sesuai amanat UU No. 6 Tahun 2014 tentang Desa, diharapkan agar dana tersebut dimanfaatkan oleh pemerintah desa untuk membiayai penyelenggaraan pemerintahan, pembangunan, dan pemberdayaan masyarakat desa. Jumlah alokasi dana desa di Kecamatan Patean pada tahun 2019 sebesar 13,80 milyar rupiah baik bersumber dari APBN. Desa Sidodadi merupakan desa yang mendapatkan dana desa terbesar yaitu sebesar 1,3 milyar rupiah. Sedangkan desa dengan anggaran dana desa terkecil adalah Desa Sukomangli yaitu sebesar 774,030 juta rupiah.

Tabel 6.1. Banyaknya Bank Menurut Desa Tahun 2019

Desa/Kelurahan		Bank Umum	Bank Syariah	BPR
(1)		(2)	(3)	(4)
1	Pakistan	0	0	0
2	Mlatiharjo	0	0	0
3	Plososari	0	0	0
4	Wirosari	0	0	0
5	Pagersari	0	0	0
6	Selo	0	0	0
7	Curugsewu	0	0	1
8	Gedong	1	0	0
9	Sukomangli	0	0	0
10	Kalibareng	0	0	0
11	Kalilumpang	0	0	0
12	Kalices	0	0	0
13	Sidokumpul	0	0	0
14	Sidodadi	0	0	0
Jumlah	2019	1	0	1
	2018	1	0	1
	2017	1	0	1

Sumber data: Statistik Kecamatan Patean

Tabel 6.2. Banyaknya Lembaga Keuangan Bukan Bank Menurut Desa Tahun 2019

Desa/Kelurahan		KSP	KUD	Money Changer	BKD
(1)		(2)	(3)	(4)	(5)
1	Pakistan	0	0	0	0
2	Mlatiharjo	1	0	0	0
3	Plososari	0	0	0	0
4	Wirosari	0	0	0	0
5	Pagersari	1	0	0	0
6	Selo	0	0	0	0
7	Curugsewu	1	0	0	0
8	Gedong	1	1	0	0
9	Sukomangli	0	0	0	0
10	Kalibareng	0	0	0	0
11	Kalilumpang	0	0	0	0
12	Kalices	0	0	0	0
13	Sidokumpul	0	0	0	0
14	Sidodadi	1	0	0	0
Jumlah	2019	5	1	0	0
	2018	4	1	0	0
	2017	4	1	0	0

Sumber data: Statistik Kecamatan Patean

Tabel 6.3. Banyaknya Pasar Menurut Desa Tahun 2019

Desa/Kelurahan		Pasar Umum	Mini Market	Pasar Hewan	Pasar Ikan
(1)		(2)	(3)	(4)	(5)
1	Pakistan	0	0	0	0
2	Mlatiharjo	0	0	0	0
3	Plososari	0	0	0	0
4	Wirosari	0	1	0	0
5	Pagersari	0	3	0	0
6	Selo	0	0	0	0
7	Curugsewu	0	2	0	0
8	Gedong	0	1	0	0
9	Sukomangli	0	0	0	0
10	Kalibareng	0	0	0	0
11	Kalilumpang	0	0	0	0
12	Kalices	0	0	0	0
13	Sidokumpul	0	0	0	0
14	Sidodadi	0	0	0	0
Jumlah	2019	0	7	0	0
	2018	0	5	0	0
	2017	0	5	0	0

Sumber data: Statistik Kecamatan Patean

Tabel 6.4. Jumlah Dana Desa Yang Bersumber Dari APBN Dirinci Per Desa Tahun Anggaran 2019

Desa/Kelurahan	Jumlah Dana Desa (Rupiah)
(1)	(2)
1 Pakisan	965,754,000
2 Mlatiharjo	871,582,000
3 Plososari	1,094,112,000
4 Wirosari	870,549,000
5 Pagersari	849,401,000
6 Selo	834,677,000
7 Curugsewu	956,931,000
8 Gedong	1,046,911,000
9 Sukomangli	774,030,000
10 Kalibareng	977,931,000
11 Kalilumpang	1,148,224,000
12 Kalices	907,923,000
13 Sidokumpul	1,233,346,000
14 Sidodadi	1,268,611,000
Jumlah	13,799,982,000

Sumber data: BAPERMASDES Kabupaten Kendal

Tabel 6.5. Banyaknya Sarana dan Prasarana Ekonomi Menurut Desa dan Jenisnya di Kecamatan Patean, 2019

Desa/Kelurahan	Kelompok Pertokoan	Pasar dengan Bangunan Permanen	Pasar dengan Bangunan Semi Permanen	Pasar Tanpa Bangunan
(1)	(2)	(3)	(4)	(5)
1 Pakisan	0	0	0	0
2 Mlatiharjo	0	0	0	0
3 Plososari	0	0	0	0
4 Wirosari	0	0	0	0
5 Pagersari	0	0	0	0
6 Selo	0	0	0	0
7 Curugsewu	0	0	0	0
8 Gedong	0	0	0	0
9 Sukomangli	0	0	0	0
10 Kalibareng	0	0	0	0
11 Kalilumpang	0	0	0	0
12 Kalices	0	0	0	0
13 Sidokumpul	1	0	0	0
14 Sidodadi	0	0	0	0
Jumlah	1	0	0	0

Tabel 6.5. Lanjutan

Desa/Kelurahan	Minimarket/Swalayan	Toko/Warung Kelontong	Restoran/Rumah Makan
(1)	(6)	(7)	(8)
1 Pakisan	0	36	0
2 Mlatiharjo	0	90	0
3 Plososari	0	35	0
4 Wirosari	1	30	0
5 Pagersari	1	49	3
6 Selo	0	20	0
7 Curugsewu	2	64	0
8 Gedong	1	27	0
9 Sukomangli	0	7	0
10 Kalibereng	0	21	0
11 Kalilumpang	0	17	0
12 Kalices	0	13	0
13 Sidokumpul	0	34	0
14 Sidodadi	0	40	0
Jumlah	5	483	3

Tabel 6.5. Lanjutan

Desa/Kelurahan	Warung/Keledai Makanan	Hotel	Hostel/Motel/Losmen/Wisma
(1)	(9)	(10)	(11)
1 Pakisan	0	0	0
2 Mlatiharjo	6	0	0
3 Plososari	6	0	0
4 Wirosari	3	0	0
5 Pagersari	23	0	0
6 Selo	3	0	0
7 Curugsewu	34	1	0
8 Gedong	7	0	0
9 Sukomangli	0	0	0
10 Kalibereng	0	0	0
11 Kalilumpang	5	0	0
12 Kalices	0	0	0
13 Sidokumpul	11	0	0
14 Sidodadi	4	0	0
Jumlah	102	1	0

Sumber : BPS, Pendataan Potensi Desa (Podes) 2019

Tabel 6.6. Banyaknya Sarana Lembaga Keuangan Yang Beroperasi Menurut Desa dan

Desa/Kelurahan	Bank Umum Pemerintah	Bank Umum Swasta	Bank Perkreditan Rakyat
(1)	(2)	(3)	(4)
1 Pakisan	0	0	0
2 Mlatiharjo	0	0	0
3 Plososari	0	0	0
4 Wirosari	0	0	0
5 Pagersari	0	0	0
6 Selo	0	0	0
7 Curugsewu	0	0	1
8 Gedong	1	0	0
9 Sukomangli	0	0	0
10 Kalibereng	0	0	0
11 Kalilumpang	0	0	0
12 Kalices	0	0	0
13 Sidokumpul	0	0	0
14 Sidodadi	0	0	0
Jumlah	1	0	1

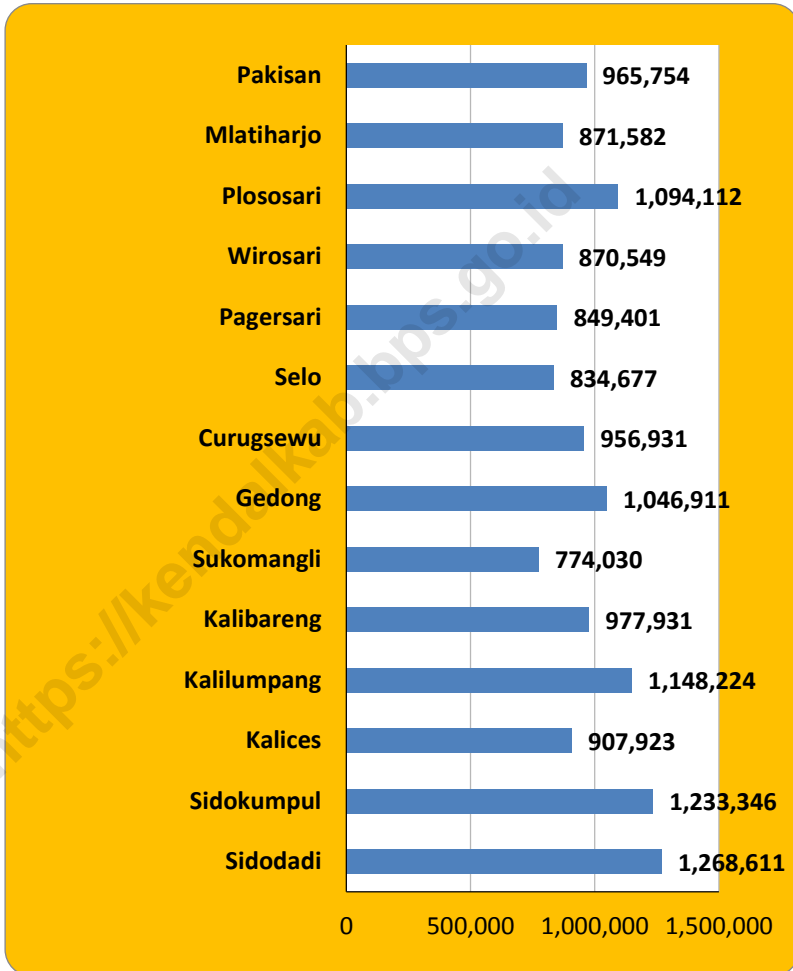
Sumber : BPS, Pendataan Potensi Desa (Podes) 2019

Tabel 6.7. Banyaknya Koperasi yang Masih Aktif Menurut Desa dan Jenisnya di Kecamatan Patean, 2019

Desa/Kelurahan	Koperasi Unit Desa(KUD)	Koperasi Industri		
		Koperasi Kecil dan Kerajinan Rakyat (Kopinkra)	Koperasi Simpan Pinjam (Kospin)	Koperasi Lainnya
(1)	(2)	(3)	(4)	(5)
1 Pakisan	0	0	0	0
2 Mlatiharjo	0	0	1	0
3 Plososari	0	0	0	0
4 Wirosari	0	0	0	0
5 Pagersari	0	0	0	0
6 Selo	0	0	0	0
7 Curugsewu	0	0	0	0
8 Gedong	0	0	0	0
9 Sukomangli	0	0	0	0
10 Kalibereng	0	0	0	0
11 Kalilumpang	0	0	0	0
12 Kalices	0	0	0	0
13 Sidokumpul	0	0	0	0
14 Sidodadi	0	0	0	0
Jumlah	0	0	1	0

Sumber : BPS, Pendataan Potensi Desa (Podes) 2019

Grafik 6. Jumlah Dana Desa Menurut Desa Tahun 2019 (Ribu Rupiah)





Sensus
Penduduk
2020

DATA

MENCERDASKAN BANGSA

" Enlighten The Nation "



**BADAN PUSAT STATISTIK
KABUPATEN KENDAL**

Jl. Pramuka Komplek Perkantoran Kendal, 51351
Telp. (0294) 381461, Fax. (0294) 383461
Email : bps3324@bps.go.id