



KECAMATAN PONTIANAK KOTA DALAM ANGKA



2018





KECAMATAN PONTIANAK KOTA DALAM ANGKA



2018



KECAMATAN PONTIANAK KOTA DALAM ANGKA 2018

Nomor Publikasi : 61710.1812
Katalog : 1102001.6171031

Ukuran Buku : 14,8 x 21 cm
Jumlah Halaman : xvi + 130 halaman

Naskah:

BPS Kota Pontianak

Penyunting:

BPS Kota Pontianak

Gambar Kulit:

BPS Kota Pontianak

Diterbitkan oleh:

© BPS Kota Pontianak

Dicetak oleh:

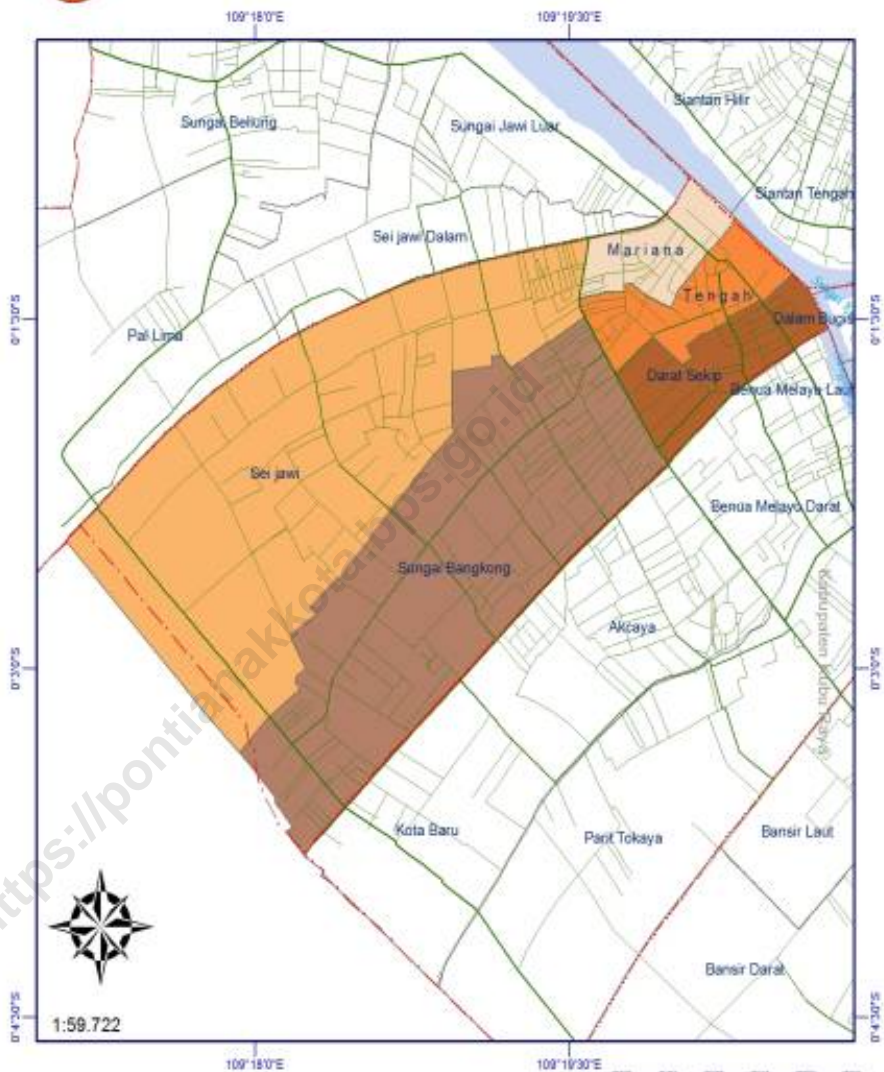
CV Artha

Boleh dikutip dengan menyebutkan sumbernya

Dilarang mengumumkan, mendistribusikan, mengomunikasikan, dan/atau menggandakan sebagian atau seluruh isi buku ini untuk tujuan komersil tanpa izin tertulis dari Badan Pusat Statistik



PETA KECAMATAN PONTIANAK KOTA



Legenda

- Batas Kabupaten/Kota
- Batas Kecamatan
- Batas Kelurahan
- Sungai
- Jalan Arteri
- Jalan Lokal/Gang



KATA PENGANTAR

Publikasi Kecamatan Pontianak Kota Dalam Angka adalah publikasi Badan Pusat Statistik (BPS) di tingkat kecamatan yang menyajikan data lintas sektoral dari masing-masing sektor.

Data yang disajikan dalam buku ini merupakan data seri tahunan. Untuk beberapa jenis data dirinci menurut wilayah yang lebih kecil, yaitu kelurahan.

Data yang ada dalam publikasi ini diperoleh dari beberapa sumber, yaitu:

1. Survei yang diselenggarakan baik oleh BPS secara mandiri, maupun bekerjasama dengan instansi lain.
2. Kompilasi hasil pencatatan administrasi dari masing-masing instansi pemerintah.

Kepada semua pihak yang telah memberikan bantuan sehingga publikasi ini dapat terwujud, disampaikan penghargaan dan ucapan terima kasih yang sebesar-besarnya.

Untuk perbaikan publikasi ini di masa yang akan datang, tanggapan dan saran dari pemakai data sangat diharapkan.

Pontianak, September 2018

Kepala BPS Kota Pontianak



Suminar Kristiani, SE.

DAFTAR ISI

KATA PENGANTAR	v
DAFTAR ISI	vii
DAFTAR TABEL	xi
1. GEOGRAFI	3
1.1. Batas Wilayah.....	3
1.2. Luas Wilayah	3
1.3. Penggunaan Lahan	3
1.4. Nama Sungai	4
1.5. Jarak Kantor Camat dengan Kantor Lurah	4
2. PEMERINTAHAN	13
2.1. Camat Pontianak Kota	13
2.2. Pegawai Kecamatan.....	13
2.3. Alamat Kantor Camat dan Kantor Lurah.....	13
2.4. Nama Perangkat Kelurahan	14
2.5. Jumlah Pegawai Kantor Camat dan Kantor Lurah	14
2.6. Pegawai Kecamatan dan Kelurahan menurut Golongan.....	14
2.7. Pegawai Kecamatan dan Kelurahan Menurut Eselon....	14
2.8. Klasifikasi dan Status Kelurahan.....	15
2.9. Jumlah RW dan RT.....	15
2.10. Jumlah sarana Perekonomian	15
3. PENDUDUK.....	29
3.1. Luas Wilayah, Jumlah Penduduk, dan Kepadatan Penduduk	29
3.2. Penduduk Menurut Jenis Kelamin.....	29
3.3. Penduduk menurut Usia Sekolah dan Jenis Kelamin.....	30
3.4. Penduduk Menurut Kelompok Umur dan Jenis Kelamin	30

3.5.	Kelahiran dan Kematian.....	30
3.6.	Jumlah Penduduk Datang dan Pindah.....	31
3.7.	Mutasi Penduduk	31
3.8.	Jumlah Penduduk Menurut Kelurahan.....	32
4.	SOSIAL.....	47
4.1.	Pendidikan	47
4.2.	Keluarga Berencana dan Keluarga Sejahtera.....	49
4.3.	Keamanan	50
4.4.	Pernikahan dan Agama.....	50
4.5.	Kesehatan	52
5.	PERTANIAN	89
5.1.	Luas Panen Tanaman Obat-Obatan.....	89
5.2.	Luas Panen Tanaman Hias	89
5.3.	Luas Panen dan Produksi Buah dan Sayuran Tahunan	89
5.4.	Jumlah ternak dan Unggas.....	89
5.5.	Jumlah Ternak Yang Dipotong	90
6.	INDUSTRI	99
6.1.	Jumlah Perusahaan Indusri Besar Sedang	99
6.2.	Jumlah Tenaga Kerja Perusahaan Indusri Besar Sedang	99
6.3.	Tarif Pemakaian Air Bersih PDAM	99
6.4.	Rata-Rata Pemakaian Air Bersih PDAM.....	100
7.	POS DAN KOMUNIKASI.....	107
7.1.	Jumlah Kantor Pos.....	107
7.2.	Radio Swasta dan Wartel.....	107
7.3.	Jumlah Sarana Akomodasi.....	107
7.4.	Jumlah Tempat Tidur Sarana Akomodasi	107
7.5.	Jumlah Kamar Sarana Akomodasi	108
7.6.	Jumlah Karyawan Hotel/wisma.....	108
7.7.	Jumlah Tamu Sarana Akomodasi Hotel Bintang	108

7.8.	Jumlah Tamu Sarana Akomodasi hotel Non Bintang...	108
8.	KEUANGAN	117
8.1.	Penerimaan Pajak Bumi dan Bangunan.....	117
9.	PENDAPATAN REGIONAL.....	121
9.1.	PDRB Menurut Lapangan Usaha Atas Dasar Harga Berlaku	121
9.2.	PDRB Menurut Lapangan Usaha Atas Dasar Harga konstan 2000.....	121
9.3.	Distribusi Persentase PDRB seri 2010.....	122
9.4.	Pertumbuhan Ekonomi	122
9.5.	Laju Implisit PDRB menurut Lapangan Usaha	122
9.6.	Distribusi persentase PDRB seri 2010 Atas Dasar Harga Konstan	123
9.7.	Distribusi persentase PDRB seri 2010 Atas Dasar Harga Berlaku.....	123
9.8.	Perkembangan Pendapatan Regional Dan Angka Perkapita Atas Dasar Harga Konstan.	123

DAFTAR TABEL

1.GEOGRAFI

1.1.	Batas Wilayah Kecamatan Pontianak Kota Menurut Arah Mata Angin, 2017	5
1.2.	Luas Wilayah Kecamatan Pontianak Kota Menurut Kelurahan, 2017	6
1.3.	Luas Penggunaan Lahan Sawah dan Lahan Kering di Kecamatan Pontianak Kota (Ha), 2014-2017	7
1.4.	Nama-Nama Sungai/Parit Yang Dapat Dilalui Sampan Dalam Menunjang Perekonomian di Kecamatan Pontianak Kota, 2017.....	8
1.5.	Jarak Antara Kantor Camat Dengan Kantor Lurah di Kecamatan Pontianak Kota, 2017	9

2. PEMERINTAHAN

2.1.	Nama-Nama Camat Yang Pernah/Masih Menjabat di Kecamatan Pontianak Kota, 2017	16
2.2.	Nama-Nama Pejabat Struktural dan Pegawai Instansi Vertikal di Kecamatan Pontianak Kota, 2017	17
2.3.	Alamat Kantor Lurah dan Kantor Camat di Kecamatan Pontianak Kota, 2017.....	18
2.4.	Nama-Nama Perangkat Kecamatan Pontianak Kota, 2017.....	19
2.5.	Jumlah Pegawai Kantor Camat dan Kantor Lurah di Kecamatan Pontianak Kota Menurut Jenis Kelamin 2017.....	20
2.6.	jumlah pegawai kantor camat dan kantor lurah di kecamatan pontianak kota menurut golongan, 2017	21
2.7.	jumlah pegawai kantor camat dan kantor lurah kecamatan pontianak kota menurut eselon, 2017	22

2.8.	klasifikasi dan status kelurahan di kecamatan pontianak kota, 2017.....	23
2.9.	Jumlah Rukun Warga, Rukun Tetangga, dan Kepala KeluargaKecamatan Pontianak Kota Menurut Kelurahan, 2017	24
2.10.	Jumlah Sarana Perekonomian di Kecamatan Pontianak Kota, 2017	25

3. PENDUDUK

3.1.	Luas Wilayah, Jumlah Penduduk, dan Kepadatan Penduduk Menurut Kelurahan Kecamatan Pontianak Kota, 2017.....	33
3.2.	Penduduk Menurut Kelurahan dan Jenis Kelamin di Kecamatan Pontianak Kota, 2017	34
3.3.	Jumlah Penduduk Menurut Usia Sekolah dan Jenis Kelamin di Kecamatan Pontianak Kota, 2017	35
3.4.	Jumlah Penduduk Menurut Kelompok Umur dan Jenis Kelamin di Kecamatan Pontianak Kota, 2017	37
3.5.	Jumlah Kelahiran dan Kematian Menurut Kelurahan dan Jenis Kelamin di Kecamatan Pontianak Kota, 2017 ..	41
3.6.	Jumlah Penduduk Datang dan Pindah Menurut Jenis Kelamin di Kecamatan Pontianak Kota, 2017	42
3.7.	Jumlah Mutasi Penduduk Menurut Kelurahan di Kecamatan Pontianak Kota, 2017	43
3.8.	Jumlah Penduduk Menurut Kelurahan dan Status Kewarganegaraan 2017	44

4. SOSIAL

4.1.1	Jumlah Murid TK dan Kelompok Bermain Menurut Kelurahan Kecamatan Pontianak Kota, 2017.....	53
4.1.1.a.	Jumlah Guru TK Menurut Kelurahan di Kecamatan Pontianak Kota, 2017	54

4.1.2	Jumlah Sekolah, Murid, Guru dan Rasio Murid Terhadap Guru, SD Menurut Kelurahan Kecamatan Pontianak Kota, 2017.....	55
4.1.3	Jumlah Sekolah, Murid, Guru dan Rasio Murid Terhadap Guru, SMP Menurut Kelurahan Kecamatan Pontianak Kota, 2017.....	56
4.1.4	Jumlah Sekolah, Murid, Guru dan Rasio Murid Terhadap Guru, SMA Menurut Kelurahan Kecamatan Pontianak Kota, 2017.....	57
4.1.5	Jumlah Sekolah, Murid, Guru dan Rasio Murid Guru, dan Rasio Murid Terhadap Guru SMK Menurut Kelurahan Kecamatan Pontianak Kota, 2017.....	58
4.1.6	Jumlah Sekolah, Murid, Guru dan Rasio Murid Guru, dan Rasio Murid Terhadap Guru RA Menurut Kelurahan Kecamatan Pontianak Kota, 2017	59
4.1.7	Jumlah Sekolah, Murid, Guru dan Rasio Murid Guru, dan Rasio Murid Terhadap Guru MI Menurut Kelurahan Kecamatan Pontianak Kota, 2017	60
4.1.8	Jumlah Sekolah, Murid, Guru dan Rasio Murid, Guru dan Rasio Murid Terhadap Guru, MTS Menurut Kelurahan Kecamatan Pontianak Kota, 2017.....	61
4.1.9	Jumlah Sekolah, Murid, Guru dan Rasio Murid, Guru dan Rasio Murid Terhadap Guru, MA Menurut Kelurahan Kecamatan Pontianak Kota, 2017	62
4.1.10	Jumlah Mahasiswa Pada Perguruan Tinggi di Kecamatan Pontianak Kota, 2017	63
4.1.11	Jumlah Tenaga Edukatif Pada Perguruan Tinggi di Kecamatan Pontianak Kota, 2017	64
4.1.12	Jumlah Peserta Ujian Sarjana dan Diploma pada Perguruan Tinggi di Kota Pontianak, 2017.....	65
4.2.1	Pencapaian Peserta KB Aktif Menurut Jenis Alat Kontrasepsi dan Kelurahan di Kecamatan Pontianak Kota, 2017	66

4.2.2	Pencapaian Peserta KB Baru Menurut Jenis Alat Kontrasepsi dan Kelurahan di Kecamatan Pontianak Kota, 2017	68
4.2.3	Pentahapan Keluarga Sejahtera Menurut Kelurahan di Kecamatan Pontianak Kota, 2017	70
4.3.1.	Jumlah Penanganan Kasus Menurut Jenisnya Di Polsek Kecamatan Pontianak Kota, 2017	71
4.3.2	Jenis Gangguan Kejahatan Di Wilayah Hukum Kecamatan Pontianak Kota, 2017	75
4.4.1	Jumlah Rumah Ibadah Menurut Kelurahan di Kecamatan Pontianak Kota, 2017	77
4.4.2	Jumlah Pasangan Yang Menikah Menurut Kelurahan Kecamatan Pontianak Kota, 2017	78
4.4.3	Jumlah Pasangan Yang Menikah Per Bulan di Kecamatan Pontianak Kota, 2017	79
4.4.4	Jumlah Cerai, Talak dan Rujuk Menurut Kelurahan di Kecamatan Pontianak Kota, 2017	80
4.4.5	Jumlah Penduduk Menurut Agama Di Kelurahan di Kecamatan Pontianak Kota, 2017	81
4.5.1	Jumlah Sarana Kesehatan Menurut Kelurahan di Kecamatan Pontianak Kota, 2017	82
4.5.2	Banyak Tenaga Kesehatan Menurut Puskesmas di Kecamatan Pontianak Kota, 2017	84
4.5.3	Jumlah Kasus Dari 10 Kasus Penyakit Terbesar Yang Ditangani Oleh Puskesmas, di Kecamatan Pontianak Kota, 2017	85
4.5.4.	Jumlah Kasus yang Ditangani Atau Dirujuk ke Rumah Sakit di Kecamatan Pontianak Kota, 2017	86

5. PERTANIAN

5.1	Luas Panen Produksi dan Rata-Rata Produksi Padi Sawah dan Palawija Menurut Jenis Tanaman di Kecamatan Pontianak Kota Menurut Jenis Tanaman, 2015.....	91
-----	---	----

5.2	Luas Panen, Produksi dan Rata-Rata Produksi Tanaman Hias di Kecamatan Pontianak Kota, 2015	92
5.3	Luas Panen, Produksi dan Rata-Rata Produksi Tanaman Buah dan Saayuran Tahunan di Kecamatan Pontianak Kota, Menurut Jenis Tanaman, 2017	93
5.4	Jumlah Ternak dan Unggas di Kecamatan Pontianak Kota Tahun 2014-2017	94
5.5	Jumlah Ternak Yang Dipotong di Kecamatan Pontianak Kota Menurut Jenis Ternak, 2015	95

6. PERINDUSTRIAN

6.1	Jumlah Perusahaan Industri Besar Sedang Menurut Sub Sektor Industri di Kecamatan Pontianak Kota, 2014-2017	101
6.2	Jumlah Tenaga Kerja Perusahaan Industri Besar Sedang Menurut Kriteria Pekerja dan Jenis Kelamin di Kecamatan Pontianak Kota, 2014-2017	102
6.3	Tarif Pemakaian Air Bersih PDAM Kecamatan Pontianak Kota Menurut Jenis Pelanggan, 2017	103
6.4	Rata-Rata Jumlah Pelanggan dan Pemakaian Air Bersih Menurut Jenis Pelanggan, 2017	104

7. POS DAN KOMUNIKASI

7.1	Jumlah Kantor Pos dan Kantor Pos Pembantu Menurut Kelurahan di Kecamatan Pontianak Kota, 2017	109
7.2	Jumlah Radio Swasta Niaga dan Wartel Menurut Kelurahan di Kecamatan Pontianak Kota, 2017	110
7.3	Jumlah Sarana Akomodasi Menurut Kelurahan di Kecamatan Pontianak Kota, 2017	111
7.4	Jumlah Tempat Tidur Pada Sarana Akomodasi Menurut Kelurahan di Kecamatan Pontianak Kota, 2017	112

7.5	Jumlah Kamar Pada Sarana Akomodasi Menurut Kelurahan di Kecamatan Pontianak Kota, 2017	113
-----	--	-----

8. KEUANGAN

8.1	Besarnya Penerimaan Pajak Bumi dan Bangunan Kantor Camat Pontianak Kota, 2017	128
-----	---	-----

9. PENDAPATAN REGIONAL

9.1	PDRB Kecamatan Pontianak Kota Atas Dasar Harga Berlaku Tahun, 2010-2015 (Juta Rupiah)	124
9.2	PDRB Kecamatan Pontianak Kota Atas dasar Harga Konstan, 2010-2015 (Juta Rupiah)	125
9.3	Distribusi Persentase PDRB Kecamatan Pontianak Kota (Persen).....	126
9.4	Laju Implisit PDRB Menurut Lapangan Usaha, 2010-2015	127
9.5	Pertumbuhan Ekonomi di Kecamatan Pontianak Kota, 2010-2015.....	128
9.6.	Perkembangan Pendapatan Regional dan Angka Perkapita Atas Dasar Harga Berlaku 2011-2015	129
9.7	Perkembangan Pendapatan Regional dan Angka Perkapita Atas Dasar Harga Berlaku 2011-2015	130



1. GEOGRAFI



**BADAN PUSAT STATISTIK
KOTA PONTIANAK**

1. GEOGRAFI

1.1. Batas Wilayah

Luas wilayah Kecamatan Pontianak Kota merupakan urutan ketiga terluas di Kota Pontianak. Sebelah utara berbatasan dengan Kecamatan Pontianak Barat, Sebelah selatan berbatasan dengan Kecamatan Pontianak Selatan, Sebelah timur berbatasan dengan Sungai Kapuas, dan sebelah barat berbatasan dengan Kecamatan Sungai Kakap Kabupaten Kubu Raya.

1.2. Luas Wilayah

Total Luas wilayah Kecamatan Pontianak Kota adalah 15,98 Km² dan terbagi atas 5 kelurahan dengan wilayah terluas terdapat pada kelurahan Sungai Jawi dan wilayah terkecil terdapat pada Kelurahan Mariana.

1.3. Penggunaan Lahan

Kecamatan Pontianak Kota merupakan wilayah perkotaan yang terletak di tengah kotamadya Pontianak yang merupakan ibukota Provinsi Kalimantan Barat. Sebanyak

[GEOGRAFI]

1.598 hektar lahan yang ada digunakan untuk bukan pertanian. Sangat sedikit lahan yang digunakan untuk pertanian dan perkebunan. Hal ini disebabkan karena lahan tersebut banyak yang berubah menjadi lahan pemukiman penduduk.

1.4. Nama Sungai

Terdapat 2 buah sungai yang mengalir di Kecamatan Pontianak Kota, Saat ini hanya terdapat 1 sungai yang dapat dilalui sampan karena sungai jawi terhubung langsung dengan sungai Kapuas yang alirannya menuju laut, sedangkan sungai Bangkong telah mengalami pendangkalan sehingga tidak dapat lagi dilalui sampan.

1.5. Jarak Kantor Camat dengan Kantor Lurah

Kantor lurah yang paling dekat dengan kantor camat adalah kantor lurah Sungai Bangkong yang berjarak 1,6 Km dan yang paling jauh jarak kantor lurah menuju kantor camat adalah Kelurahan Sungai Jawi yang berjarak 4,45 Km.

Tabel 1.1. Batas Wilayah Kecamatan Pontianak Kota Menurut Arah Mata Angin, 2017

Arah Mata Angin	Berbatasan Dengan
(1)	(2)
Utara	Kecamatan Pontianak Barat
Selatan	Kecamatan Pontianak Selatan
Timur	Sungai Kapuas
Barat	Kecamatan Sungai Kakap Kabupaten Kubu Raya

Sumber : BPS Kota Pontianak

Tabel 1.2. Luas Wilayah Kecamatan Pontianak Kota Menurut Kelurahan, 2017

Kelurahan	Km2	Hektar
(1)	(2)	(3)
1 Sungai Bangkong	6,20	620
2 Darat Sekip	1,31	131
3 Tengah	0,95	95
4 Mariana	0,50	50
5 Sei Jawi	7,02	702
Jumlah	15,98	1.598

Sumber : Kantor Camat Pontianak Kota

Tabel 1.3. Luas Penggunaan Lahan Sawah dan Lahan Kering di Kecamatan Pontianak Kota (Ha), 2015-2017

Jenis Lahan	2015	2016	2017
(1)	(2)	(3)	(3)
A. Lahan Pertanian	163	161	124
Lahan Sawah	10	10	8,6
1 Sawah Tadah Hujan	10	10	8,6
2 Sawah Yang Sementara Tidak Diusahakan	0	0	0
Lahan Bukan Sawah	153	151	115,4
1 Tegall/Kebun	110	108	95,4
2 Perkebunan	0	0	0
3 Lahan Yang Ditanami Kayu-Kayuan/Hutan Rakyat	39	39	20
4 Kolam/Tebat/Empang	0	0	0
5 Lahan Yang Sementara Tidak Diusahakan	0	0	0
B. Lahan Bukan Pertanian	1.435	1.437	1.474
Lahan Pertanian + Lahan Bukan Pertanian	1.598	1.598	1.598

Sumber : BPS Kota Pontianak

Tabel 1.4. Nama-Nama Sungai/Parit Yang Dapat Dilalui Sampan Dalam Menunjang Perekonomian di Kecamatan Pontianak Kota, 2017

Kelurahan	Nama Sungai/Parit	Kecamatan/Kelurahan Yang Dilalui
(1)	(2)	(3)
1 Sungai Bangkong	Sungai Bangkong	Kelurahan Sei Bangkong Kelurahan Tengah
2 Darat Sekip	-	-
3 Tengah	Sungai Bangkong	Kelurahan Sei Bangkong Kelurahan Tengah
4 Mariana	Sungai Jawi	Kelurahan Sei Jawi Kelurahan Mariana
5 Sei Jawi	Sungai Jawi	Kelurahan Sei Jawi Kelurahan Mariana

Sumber : Kantor Camat Pontianak Kota

Tabel 1.5. Jarak Antara Kantor Camat Dengan Kantor Lurah di Wilayah Kecamatan Pontianak Kota (Km), 2017

Pontianak Kota *)

0,01	Sungai Bangkong **)			
1,59	1,60	Darat Sekip **)		
1,93	1,94	1,42	Tengah **)	
2,64	2,65	2,03	0,78	Mariana **)
1,79	1,80	2,40	3,74	4,45 Sei Jawi **)

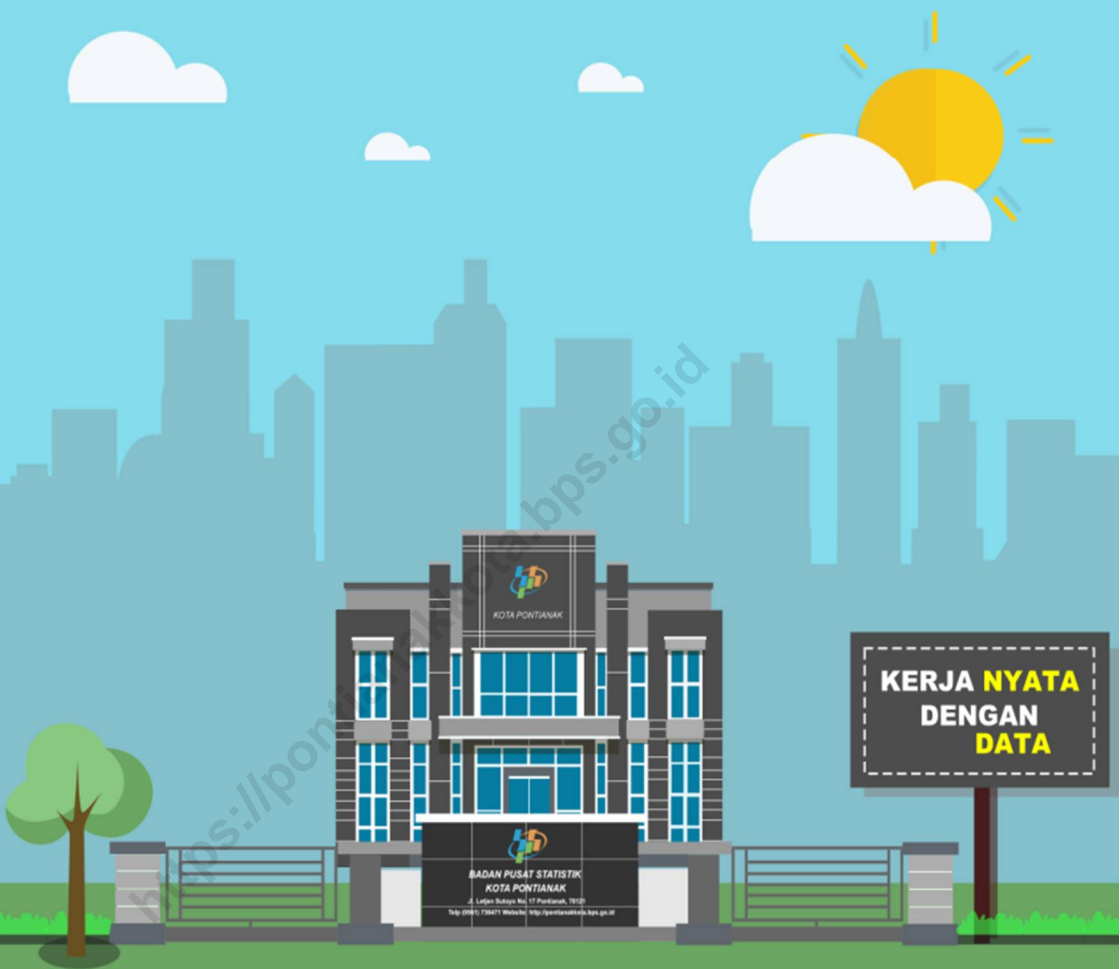
Ket : *) = Kantor Camat

: **) = Kantor Lurah

Sumber : Kantor Camat Pontianak Kota



**BADAN PUSAT STATISTIK
KOTA PONTIANAK**



2. PEMERINTAHAN

2. PEMERINTAHAN

2.1. Camat Pontianak Kota

Camat Pontianak Kota dijabat oleh Saroni, SE sejak tahun 2014 sampai sekarang. Saroni, SE menggantikan Juhardi, S.Sos yang menjabat sebagai camat Kecamatan Pontianak kota dari tahun 2013 sampai tahun 2014.

2.2. Pegawai Kecamatan

Terdapat 8 orang pejabat struktural dan 6 orang pegawai instansi vertikal di kantor Kecamatan Pontianak Kota. Beberapa pejabat struktural tahun 2017 adalah pejabat baru yang menggantikan pejabat tahun 2016.

2.3. Alamat Kantor Camat dan Kantor Lurah

Kecamatan Pontianak Kota terbagi menjadi 5 kelurahan, yaitu Sungai Bangkong, Darat Sekip, Tengah, Mariana, dan Sungai Jawi. Kantor Camat terletak di jalan Pangeran Nata Kusuma yang jaraknya tidak terlalu jauh dari Kantor Lurah Sungai Bangkong yang terletak di jalan Ali Anyang.

2.4. Nama Perangkat Kelurahan

Pejabat lurah pada setiap kelurahan masih dijabat oleh pejabat tahun 2016 kecuali kelurahan Tengah yang dijabat oleh pejabat baru.

2.5. Jumlah Pegawai Kantor Camat dan Kantor Lurah

Jumlah pegawai kantor camat dan kantor lurah masih sama dengan jumlah tahun 2015 dan masih di dominasi oleh pegawai dengan jenis kelamin perempuan lebih banyak dari pegawai laki-laki.

2.6. Pegawai Kecamatan dan Kelurahan menurut Golongan

Jumlah keseluruhan pegawai kantor camat dan kantor lurah sebanyak 79 orang dengan jumlah pegawai terbanyak golongan 3 dan yang paling sedikit adalah pegawai dengan golongan 1.

2.7. Pegawai Kecamatan dan Kelurahan Menurut Eselon

Kantor camat dan kantor Lurah di kecamatan Pontianak Kota terdiri atas 2 orang pegawai eselon II, 37 pegawai eselon III.

2.8. Klasifikasi dan Status Kelurahan

Dari 5 kelurahan yang ada di Kecamatan Pontianak Kota semua kelurahan diklasifikasikan sebagai kelurahan swasembada.

2.9. Jumlah RW dan RT

Kecamatan Pontianak Kota tahun 2017 terdiri atas 120 RW dan 508 RT yang tersebar di wilayah kecamatan. Jumlah kepala keluarga meningkat dari tahun 2016.

2.10. Jumlah sarana Perekonomian

Toko/kios di kecamatan Pontianak Kota Berjumlah 10.399 unit. jumlah ini merupakan sarana perekonomian yang paling banyak terdapat di Kota Pontianak. Sarana perdagangan dan lembaga keuangan banyak terdapat pada Kelurahan Darat Sekip.

Tabel 2.1. Nama-Nama Camat Yang Pernah/Masih Menjabat di Kantor Camat Pontianak Kota, 2017

Nama	Periode
(1)	(2)
1 Drs. H. Zufri, M. Si.	2003 - 2009
2 Drs. AHMAD PRIYONO, MM.	2009 - 2010
3 Drs.H.FUJI HARTADI	2010 s/d 2012
4 JUNAIDI, S.IP, MSi	2012 s/d 2013
5 Juhardi, S.Sos	2013 s/d 2014
6 Saroni, SE	2014 s/d sekarang

Sumber : Kantor Camat Pontianak Kota

Tabel 2.2. Nama-Nama Pejabat Struktural dan Pegawai Instansi Vertikal di Kecamatan Pontianak Kota, 2017

	Nama	Jabatan
	(1)	(2)
1	Saroni, SE	Camat Pontianak Kota
2	Ibrahim, S.I.P, M. Si	Sekretaris Wilayah Kecamatan
3	Agus Salam	Kasi Tram. Tib
4	Yeyen Henni H, SE	Kasi Pemerintahan
5	Ikhsan	Kasi Pemberdayaan Masyarakat
6	Mirwin, SE	Kasi Pelayanan Umum
7	Aslinda	Kasi Umum dan Aparatur
8	Dewi Rahil Afriyuni, SE	Kasubbag Perencanaan dan Keuangan
<u>Instansi Vertikal</u>		
1	Emy Soraya	Pengawas PLKB
2	Lilik DP	Koordinator Statistik Kecamatan
3	Mastur, S. Ag	Kepala KUA
4	Drs. Djamaluddin	Ka. UPTD
5	R. Ricky Pratidiningrat, S.I.K	Kapolsek
6	Mayor inf. Ayidin Takayah	Koramil

Sumber : Kantor Camat Pontianak Kota

Tabel 2.3. Alamat Kantor Lurah dan Kantor Camat Pontianak Kota, 2017

	Nama Kantor	Alamat
	(1)	(2)
1	Kantor Camat Pontianak Kota	Jl Alianyang
2	Kantor Lurah Sungai Bangkong	Jl. Ali Anyang
3	Kantor Lurah Darat Sekip	Jl. K.H. Ahmad Dahlan
4	Kantor Lurah Tengah	Jl. Cendrawasih
5	Kantor Lurah Mariana	Jl. Rajawali
6	Kantor Lurah Sei Jawi	Jl. H.M. Suwignyo

Sumber : Kantor Camat Pontianak Kota

Tabel 2.4. Nama-Nama Perangkat Kecamatan Pontianak Kota, 2017

	Nama	Jabatan
	(1)	(2)
1	Juliansyah S.IP. M,Si	Lurah Sungai Bangkong
2	Petrus Friyadi, S.Ip	Lurah Darat Sekip
3	Zahrawani, MM	Lurah Tengah
4	M Kurniawan M. SE	Lurah Mariana
5	Maryanto, S.Sos	Lurah Sei Jawi

Sumber : Kantor Camat Pontianak Kota

Tabel 2.5. Jumlah Pegawai Kantor Camat dan Kantor Lurah di Kecamatan Pontianak Kota Menurut Jenis Kelamin, 2017

	Nama Kantor	Laki-Laki	Perempuan	Jumlah
	(1)	(2)	(3)	(4)
1	Kantor Camat Pontianak Kota	12	10	22
2	Kantor Lurah Sungai Bangkong	6	6	12
3	Kantor Lurah Darat Sekip	5	5	10
4	Kantor Lurah Tengah	6	4	10
5	Kantor Lurah Mariana	7	6	13
6	Kantor Lurah Sei Jawi	7	4	11
Jumlah tahun 2017		43	35	78
Jumlah tahun 2016		46	33	79

Sumber : Kantor Camat Pontianak Kota

Tabel 2.6. Jumlah Pegawai Kantor Camat dan Kantor Lurah di Kecamatan Pontianak Kota Menurut Golongan, 2017

	Nama Kantor	Golongan				Jumlah
		I	II	III	IV	
	(1)	(2)	(3)	(4)	(5)	(6)
1	Kantor Camat Pontianak Kota	0	4	16	2	22
2	Kantor Lurah Sungai Bangkong	0	3	9	0	12
3	Kantor Lurah Darat Sekip	0	4	6	0	10
4	Kantor Lurah Tengah	0	3	7	0	10
5	Kantor Lurah Mariana	2	2	9	0	13
6	Kantor Lurah Sei Jawi	0	4	7	0	11
Jumlah 2017		2	20	54	2	78
Jumlah 2016		2	20	55	2	79

Sumber : Kantor Camat Pontianak Kota

[PEMERINTAHAN]

Tabel 2.7. Jumlah Pegawai Kantor Camat dan Kantor Lurah di Kecamatan Pontianak Kota Menurut Eselon, 2017

Nama Kantor	Eselon						Non Eselon		Jumlah
	II		III		IV		L	P	
	L	p	L	P	L	P			
(1)	(2)	(3)	(4)	(5)	(6)	(7)	(8)	(9)	(10)
1 Kantor Lurah Sungai Bangkong	0	0	3	3	0	0	3	3	12
2 Kantor Lurah Darat Sekip	0	0	3	3	0	0	2	2	10
3 Kantor Lurah Tengah	0	0	3	3	0	0	3	1	10
4 Kantor Lurah Mariana	0	0	4	2	0	0	3	4	13
5 Kantor Lurah Sei Jawi	0	0	6	-	0	0	1	4	11
6 Kantor Camat Pontianak Kota	2	0	4	3	0	0	9	5	23
Jumlah 2017	2	0	23	14	0	0	21	19	79
Jumlah 2016	2	0	23	14	0	0	21	19	79

**Tabel 2.8. Klasifikasi dan Status Kelurahan di
Kecamatan Pontianak Kota, 2017**

	Kelurahan	Klasifikasi	Status
	(1)	(2)	(3)
1	Sungai Bangkong	Swasembada	Kelurahan
2	Darat Sekip	Swasembada	Kelurahan
3	Tengah	Swasembada	Kelurahan
4	Mariana	Swasembada	Kelurahan
5	Sei Jawi	Swasembada	Kelurahan

Sumber : Bangdes Kecamatan Pontianak Kota

Tabel 2.9. Jumlah Rukun Warga, Rukun Tetangga, di Kecamatan Pontianak Kota Menurut Menurut Kelurahan, 2017

	Kelurahan	Rukun Warga	Rukun Tetangga	Kepala Keluarga
	(1)	(2)	(3)	
1	Sungai Bangkong	43	206	14.566
2	Darat Sekip	17	56	3.074
3	Tengah	9	38	2.467
4	Mariana	10	44	2.909
5	Sei Jawi	41	164	11.524
	Jumlah 2017	120	508	34.540
	Jumlah 2016	120	508	33.879

Tabel 2.10. Jumlah Sarana Perekonomian di Kecamatan Pontianak Kota Menurut Kelurahan, 2017


Kelurahan	Pasar Umum	Super-market	Toko /Kios	Bank	Asuransi
(1)	(2)	(3)	(4)	(5)	(6)
1 Sungai Bangkong	4	0	3.622	9	4
2 Darat Sekip	8	1	3.117	28	6
3 Tengah	1	2	546	5	0
4 Mariana	1	0	516	0	0
5 Sei Jawi	1	1	2.538	7	0
Jumlah 2017	15	4	10.339	49	10
Jumlah 2016	15	4	10.396	48	10

Sumber : Kantor Camat Pontianak Kota

Tabel 2.10. Lanjutan

Kelurahan	Koperasi				
	Simpan Pinjam	KUD	BKK	Konsumsi	Lainnya
(1)	(2)	(3)	(4)	(5)	(6)
1 Sungai Bangkong	5	0	0	0	0
2 Darat Sekip	2	0	0	0	0
3 Tengah	3	0	0	0	0
4 Mariana	0	0	0	0	0
5 Sei Jawi	3	0	0	0	0
Jumlah 2017	13	0	0	0	0
Jumlah 2016	13	0	0	0	0

Sumber : Kantor Camat Pontianak Kota



3. PENDUDUK



3. PENDUDUK

3.1. Luas Wilayah, Jumlah Penduduk, dan Kepadatan Penduduk

Kecamatan Pontianak Kota dengan luas wilayah 15,98 Km² dibagi menjadi 5 kelurahan dengan luas kelurahan yang paling besar adalah kelurahan sungai jawi yaitu 7,02 Km². Berdasarkan hasil proyeksi penduduk oleh Badan Pusat Statistik, jumlah penduduk Kecamatan Pontianak Kota mengalami penambahan sebanyak 1,39 persen pada tahun 2017. Kelurahan Mariana memiliki kepadatan penduduk yang paling besar, hal ini di pengaruhi oleh luas wilayah yang paling kecil dari kelurahan lain dan letak kelurahan yang berdekatan dengan pusat fasilitas perekonomian.

3.2. Penduduk Menurut Jenis Kelamin.

Komposisi penduduk Kecamatan Pontianak Kota lebih banyak penduduk perempuan dibandingkan dengan penduduk laki-laki.

[PENDUDUK]

3.3. Penduduk menurut Usia Sekolah dan Jenis Kelamin

Jumlah penduduk usia 7 sampai 12 tahun meningkat sebanyak 1,41 persen jika dibandingkan tahun 2016 dengan komposisi sebanyak 6.241 jiwa penduduk laki-laki dan 5.960 jiwa penduduk perempuan.

3.4. Penduduk Menurut Kelompok Umur dan Jenis Kelamin

Penduduk Kecamatan Pontianak Kota didominasi oleh penduduk kelompok umur 20 – 24 tahun dengan komposisi sebanyak 6.238 penduduk laki-laki dan 5.582 penduduk perempuan pada usia tersebut.

3.5. Kelahiran dan Kematian

Jumlah kelahiran laki-laki lebih banyak dari kelahiran perempuan, begitu pula dengan jumlah kematian. Besarnya jumlah kematian laki-laki dibandingkan kematian perempuan disebabkan karena pola hidup, pekerjaan, dan kebiasaan hidup laki-laki lebih beresiko.

3.6. Jumlah Penduduk Datang dan Pindah

Penduduk yang pindah dari Kecamatan Pontianak Kota lebih banyak dari penduduk baru yang datang. Jumlah penduduk yang datang dan pindah menurun jika dibandingkan dengan tahun 2016. Penduduk yang datang dan pindah tidak hanya pindah atau datang dari luar Kecamatan sebagian penduduk datang dan pindah antar kelurahan dalam Kecamatan Pontianak Kota.

3.7. Mutasi Penduduk

Mutasi penduduk tahun 2017 mempengaruhi pertumbuhan penduduk. Penduduk yang datang dan pindah dari dan menuju luar kecamatan yang berperan dalam mutasi penduduk Kecamatan Pontianak Kota.

[PENDUDUK]

3.8. Jumlah Penduduk Menurut Kelurahan

Penduduk Kecamatan Kota Pontianak tersebar di 5 Kelurahan. Kelurahan Sungai Bangkong ditempati sebanyak 53,65 persen penduduk karena kelurahan tersebut merupakan kelurahan yang paling luas wilayahnya. Kelurahan urutan kedua dengan jumlah penduduk 42,74 persen terdapat pada kelurahan Sungai Jawi. Menurut status kewarganegaraan penduduk Kecamatan Pontianak Kota adalah WNI dan belum terdapat WNA yang berdomisili di kelurahan tersebut sampai tahun 2017.

Tabel 3.1. Luas Wilayah, Jumlah Penduduk, dan Kepadatan Penduduk Menurut Kelurahan di Kecamatan Pontianak Kota, 2017

	Kelurahan	Luas (Km ²)	Jumlah Penduduk	Kepadatan (Km ²)
	(1)	(2)	(3)	(4)
1	Sungai Bangkong	6,20	53.651	8.653
2	Darat Sekip	1,31	9.826	7.501
3	Tengah	0,95	8.627	9.081
4	Mariana	0,50	8.980	17.960
5	Sei Jawi	7,02	42.739	6.088
	Jumlah 2017	15,98	123.823	7.749
	Jumlah 2016	15,98	122.118	7.642

Sumber : BPS Kota Pontianak

Tabel 3.2. Penduduk Menurut Jenis Kelamin di Kecamatan
Pontianak Kota, 2017

	Kelurahan	Laki-Laki	Perempuan	Jumlah
	(1)	(2)	(3)	(4)
1	Sungai Bangkong	26.323	27.328	53.651
2	Darat Sekip	4.846	4.980	9.826
3	Tengah	4.298	4.329	8.627
4	Mariana	4.418	4.562	8.980
5	Sei Jawi	21.505	21.234	42.739
	Jumlah 2017	61.390	62.433	123.823
	Jumlah 2016	60.545	61.573	122.118

Sumber : BPS Kota Pontianak

Tabel 3.3. Jumlah Penduduk Menurut Usia Sekolah dan Jenis Kelamin di Kecamatan Pontianak Kota, 2017

Kelurahan dan Jenis Kelamin	0-4	5-6	7-12	13-15
(1)	(2)	(3)	(4)	(5)
Laki-Laki	5.949	2.216	6.241	3.184
1 Sungai Bangkong	2.525	928	2.608	1.375
2 Darat Sekip	334	138	427	227
3 Tengah	382	137	359	186
4 Mariana	409	157	425	207
5 Sei Jawi	2.299	856	2.422	1.189
Perempuan	5.706	2.100	5.960	3.282
1 Sungai Bangkong	2.469	915	2.536	1.449
2 Darat Sekip	330	111	361	228
3 Tengah	307	139	367	198
4 Mariana	427	144	403	222
5 Sei Jawi	2.173	791	2.293	1.185
Laki-Laki + Perempuan 2017	11.655	4.316	12.201	6.466
Laki-Laki + Perempuan 2016	11.481	4.257	12.031	6.373

Sumber : BPS Kota Pontianak

Tabel 3.3. Lanjutan

Kelurahan dan Jenis Kelamin	16-18	19-24	25+	Jumlah
(1)	(2)	(3)	(4)	(5)
Laki-Laki	3.478	7.454	32.868	61.390
1 Sungai Bangkong	1.562	3.461	13.864	51.134
2 Darat Sekip	242	568	2.910	19.996
3 Tengah	227	509	2.498	4.767
4 Mariana	230	467	2.523	4.409
5 Sei Jawi	1.217	2.449	11.073	9.894
Perempuan	3.868	8.016	33.501	62.433
1 Sungai Bangkong	1.832	4.035	14.092	52.649
2 Darat Sekip	274	665	3.011	20.974
3 Tengah	263	500	2.555	4.947
4 Mariana	256	522	2.588	4.497
5 Sei Jawi	1.243	2.294	11.255	9.714
Laki-Laki + Perempuan 2017	7.346	15.470	66.369	123.823
Laki-Laki + Perempuan 2016	7.241	15.267	65.468	122.118

Sumber: BPS Kota Pontianak

Tabel 3.4. Jumlah Penduduk Laki-Laki dan Perempuan Menurut Kelompok Umur, Jenis Kelamin dan Kelurahan di Kecamatan Pontianak Kota, 2017

Kelurahan dan Jenis Kelamin	0 - 4	5 - 9	10-14	15-19
(1)	(2)	(3)	(4)	(5)
<i>Laki-Laki</i>	5.176	4.953	4.842	5.601
1 Sungai Bangkong	2.229	2.099	2.074	2.558
2 Darat Sekip	258	278	305	347
3 Tengah	294	267	240	322
4 Mariana	311	313	280	326
5 Sei Jawi	2.084	1.996	1.943	2.048
<i>Perempuan</i>	5.079	4.736	4.595	5.984
1 Sungai Bangkong	2.228	2.081	1.976	2.877
2 Darat Sekip	267	237	286	394
3 Tengah	254	289	250	380
4 Mariana	356	302	294	373
5 Sei Jawi	1.974	1.827	1.789	1.960
Laki-Laki + Perempuan 2017	10.255	9.689	9.437	11.585
Laki-Laki + Perempuan 2016	11.481	10.425	10.002	12.004

Sumber : BPS Kota Pontianak

[PENDUDUK]

Tabel 3.4. Lanjutan 1

Kelurahan dan Jenis Kelamin	20-24	25-29	30-34	35-39
(1)	(2)	(3)	(4)	(5)
<i>Laki-Laki</i>	6.294	5.102	4.914	4.780
1 Sungai Bangkong	2.981	2.192	2.122	2.173
2 Darat Sekip	428	347	339	278
3 Tengah	383	359	313	287
4 Mariana	350	383	332	283
5 Sei Jawi	2.152	1.821	1.808	1.759
<i>Perempuan</i>	6.680	5.320	4.942	5.135
1 Sungai Bangkong	3.424	2.301	2.202	2.239
2 Darat Sekip	519	385	324	327
3 Tengah	394	358	292	322
4 Mariana	411	344	326	356
5 Sei Jawi	1.932	1.932	1.798	1.891
Laki-Laki + Perempuan 2017	12.974	10.422	9.856	9.915
Laki-Laki + Perempuan 2016	12.734	10.865	9.867	9.524

Sumber : BPS Kota Pontianak

Tabel 3.4. Lanjutan 2

Kelurahan dan Jenis Kelamin	40-44	45-49	50-54	55-59
(1)	(2)	(3)	(4)	(5)
<i>Laki-Laki</i>	4.886	4.013	3.231	2.636
1 Sungai Bangkong	2.252	1.707	1.343	1.081
2 Darat Sekip	277	304	291	282
3 Tengah	283	268	189	217
4 Mariana	302	258	213	181
5 Sei Jawi	1.772	1.476	1.195	875
<i>Perempuan</i>	4.638	3.912	3.342	2.930
1 Sungai Bangkong	2.065	1.628	1.357	1.245
2 Darat Sekip	295	353	297	368
3 Tengah	303	258	256	253
4 Mariana	322	281	266	230
5 Sei Jawi	1.653	1.392	1.166	834
Laki-Laki + Perempuan 2017	9.524	7.925	6.573	5.566
Laki-Laki + Perempuan 2016	8.427	7.252	5.877	4.818

Sumber : BPS Kota Pontianak

[PENDUDUK]

Tabel 3.4. Lanjutan 3

Kelurahan dan Jenis Kelamin	60-64	65-69	70-74	75+	Jumlah
(1)	(2)	(3)	(4)	(5)	(6)
<i>Laki-Laki</i>	2.020	1.347	918	741	61.454
1 Sungai Bangkong	862	584	347	348	26.952
2 Darat Sekip	238	195	102	97	4.366
3 Tengah	170	103	86	64	3.845
4 Mariana	160	98	76	67	3.933
5 Sei Jawi	590	367	307	165	22.358
<i>Perempuan</i>	2.110	1.481	1.064	613	62.561
1 Sungai Bangkong	858	581	435	249	27.746
2 Darat Sekip	273	172	124	71	4.692
3 Tengah	194	131	121	64	4.119
4 Mariana	169	140	101	64	4.335
5 Sei Jawi	616	457	283	165	21.669
Laki-Laki + Perempuan 2017	4.130	2.828	1.982	1.354	124.015
Laki-Laki + Perempuan 2016	3.373	2.350	1.568	1.551	122.118

Sumber : BPS Kota Pontianak

Tabel 3.5 Jumlah Kelahiran dan Kematian Menurut Kelurahan dan Jenis Kelamin di Kecamatan Pontianak Kota, 2017

Kelurahan	Lahir		Mati	
	Laki-Laki	Perempuan	Laki-Laki	Perempuan
(1)	(2)	(3)	(4)	(5)
1 Sungai Bangkong	381	335	129	69
2 Darat Sekip	63	47	31	22
3 Tengah	42	38	13	18
4 Mariana	52	50	17	13
5 Sei Jawi	353	318	88	51
Jumlah 2017	891	788	278	173
Jumlah 2016	286	257	237	148

Sumber : Kantor Catatan Sipil Kota Pontianak

Tabel 3.6. Jumlah Penduduk Datang dan Pindah Menurut Kelurahan dan Jenis Kelamin di Kecamatan Pontianak Kota, 2017

Kelurahan	Datang		Pindah	
	Laki-Laki	Perempuan	Laki-Laki	Perempuan
(1)	(2)	(3)	(4)	(5)
1 Sungai Bangkong	77	77	478	434
2 Darat Sekip	8	6	75	67
3 Tengah	4	5	50	45
4 Mariana	7	8	78	87
5 Sei Jawi	39	47	317	323
Jumlah 2017	135	143	998	956
Jumlah 2016	1.013	1.059	1.727	1.176

Sumber : Kantor Catatan Sipil Kota Pontianak

Tabel 3.7. Jumlah Mutasi Penduduk Menurut Kelurahan di Kecamatan Pontianak Kota, 2017

Kelurahan	Lahir	Mati	Datang	Pindah
(1)	(2)	(3)	(4)	(5)
1 Sungai Bangkong	716	198	154	912
2 Darat Sekip	110	53	14	142
3 Tengah	80	31	9	95
4 Mariana	102	30	15	165
5 Sei Jawi	671	139	86	640
Jumlah 2017	1.679	451	278	1.954
Jumlah 2016	543	385	304	268

Sumber : Kantor Catatan Sipil Kota Pontianak

Tabel 3.8. Jumlah Penduduk Menurut Kelurahan dan Status Kewarganegaraan di Kecamatan Pontianak Kota, 2017

	Kelurahan	WNI	WNA	Jumlah
	(1)	(2)	(3)	(4)
1	Sungai Bangkong	54.498	0	54.498
2	Darat Sekip	9.058	0	9.058
3	Tengah	7.964	0	7.964
4	Mariana	8.268	0	8.268
5	Sei Jawi	44.027	0	44.027
	Jumlah	123.815	0	123.815

Sumber : BPS Kota Pontianak

4. SOSIAL



[PENDUDUK]

<https://pontianakkota.bps.go.id>

4. SOSIAL

4.1. Pendidikan

Murid TK tahun 2017 sebanyak 2.397 murid. Murid TK terbanyak terdapat di kelurahan Sungai Bangkong karena sungai bangkong memiliki jumlah sekolah TK sebanyak 21 unit.

Terdapat 294 guru TK pada tahun 2017 dengan komposisi 15 orang guru TK laki-laki dan 279 orang guru TK perempuan, Jumlah guru terbanyak terdapat di Kelurahan Sungai Bangkong dengan komposisi 12 orang guru laki-laki dan 172 guru perempuan.

Terdapat 3 unit sekolah RA dengan jumlah murid sebanyak 395 siswa dan rasio guru terhadap murid sebesar 13 orang murid setiap 1 orang guru.

Murid SD negeri Kecamatan Pontianak Kota tahun 2017 sebanyak 14695 siswa dengan komposisi murid laki-laki lebih banyak dari murid perempuan. Rasio guru terhadap murid se kecamatan sebanyak 22 murid setiap 1 orang guru.

[SOSIAL]

Kecamatan Pontianak Kota memiliki 5 unit sekolah Madrasah Ibtidaiyah yang terletak di Kelurahan Sungai Bangkong, Tengah, dan Mariana. Jumlah murid tahun 2017 sebanyak 2.754 murid dengan jumlah guru sebanyak 143 orang guru sehingga rasio murid terhadap guru 19 murid setiap 1 orang guru.

Rasio murid terhadap guru sebesar 16 murid setiap 1 guru. Jumlah murid SMP negeri terbanyak terdapat di Kelurahan Tengah. Jumlah total murid SMP se kecamatan sebanyak 5.475 siswa.

Madrasah Tsanawiyah (MTS) negeri memiliki 3.005 murid dengan jumlah guru sebanyak 201 orang sehingga rasio murid terhadap guru 15 murid setiap 1 guru.

Rasio murid terhadap guru SMA sebesar 19 murid setiap 1 orang guru. Kelurahan Tengah adalah satu-satunya kelurahan di Kecamatan Pontianak Kota yang tidak memiliki SMA. Tahun 2017 terdapat 6 unit Madrasah Aliyah (MA) dengan jumlah murid sebanyak 831 siswa dan guru sebanyak 75 orang.

Terdapat 5 unit SMK di Kecamatan Pontianak Kota dengan jumlah murid sebanyak 1.857 murid dan jumlah guru sebanyak 101 orang. Rasio Guru terhadap murid adalah sebanyak 19 murid setiap 1 orang guru..

Terdapat 13 unit perguruan tinggi dengan jumlah mahasiswa sebanyak 7.547 mahasiswa. Jumlah ini berkurang dibandingkan jumlah mahasiswa tahun 2016.

Tenaga edukatif pada perguruan tinggi terbagi atas tenaga tetap dan tidak tetap.

Sebanyak 3.057 mahasiswa yang mengikuti ujian sarjana dan 714 mahasiswa yang mengikuti ujian Diploma, jumlah ini berkurang jika dibandingkan dengan tahun 2016.

4.2. Keluarga Berencana dan Keluarga Sejahtera

Pasangan usia subur tahun 2017 sebanyak 17.200 pasangan dengan jumlah pasangan usia subur terbanyak terdapat di Kelurahan Sungai Bangkong. Jumlah peserta KB aktif Kota Pontianak sebanyak 28.295.

Peserta KB baru sebanyak 19.019 peserta dengan penggunaan pil sebagai kontrasepsi terbanyak. Jenis alat

[SOSIAL]

kontrasepsi implant paling sedikit digunakan di Kecamatan Pontianak Kota.

Kelurahan Sungai Bangkong memiliki keluarga sejahtera sebanyak 10.884. Jumlah keluarga sejahtera Kecamatan Pontianak Kota sebanyak 28.124.

4.3. Keamanan

Tindak kriminalitas yang dilaporkan pada Polsek Pontianak Kota tahun 2017 sebanyak 167 laporan dengan jumlah penyelesaian sebanyak 201 laporan, termasuk laporan tahun 2016 yang belum diselesaikan.

Kriminalitas yang banyak terjadi tahun 2017 adalah curanmor yang menempati urutan pertama kriminalitas yang banyak terjadi, urutan kedua terdapat pada tindakan kriminalitas curat dan urutan ketiga terdapat pada tindakan kriminalitas aniring.

4.4. Pernikahan dan Agama

Kecamatan Pontianak Kota memiliki 160 unit rumah ibadah yang tersebar di 5 kelurahan. Para Pemeluk agama

masing-masing saling menghormati pelaksanaan ibadah di rumah ibadah yang ada.

Selama tahun 2017 terdapat 678 pasangan yang menikah di seluruh kelurahan yang ada di Kecamatan Pontianak Kota. Jumlah pernikahan terbanyak tahun 2017 terdapat di Kelurahan Sungai Jawi.

Pasangan yang menikah selama tahun 2017 sedikit meningkat jika dibandingkan tahun 2016. Peningkatan ini paling banyak terjadi pada bulan Juli.

Terjadi 144 cerai dan 40 talak yang tercatat di pengadilan agama kelas I-A Pontianak dengan jumlah cerai terbanyak pada Kelurahan Sungai Jawi dan talak terbanyak terjadi pada Kelurahan Sungai Bangkong.

Terdapat 5 agama yang dianut penduduk Kecamatan Pontianak Kota, masing-masing penduduk bebas memilih agama yang akan dianut sesuai dengan pasal 29 ayat 1 UUD 1945.

4.5. Kesehatan

Setiap kelurahan memiliki sarana kesehatan sendiri. Sarana puskesmas tidak terdapat pada kelurahan Darat Sekip dan Mariana sedangkan tempat praktek dokter yang paling banyak terdapat di Kelurahan Mariana.

Sebanyak 119 tenaga kesehatan yang tersebar pada puskesmas di Kecamatan Pontianak Kota. Puskesmas alianyang memiliki tenaga kesehatan sebanyak 33 orang, jumlah ini merupakan jumlah terbanyak dari puskesmas yang ada selama tahun 2017.

Penyakit yang banyak di tangani puskesmas adalah ISPA sebanyak 16.917 dengan penanganan terbanyak di Puskesmas Pal 3 sebanyak 5.052 pasien ISPA.

Tabel 4.1.1 Jumlah Murid TK dan Kelompok Bermain Menurut Kelurahan di Kecamatan Pontianak Kota, 2017

Kelurahan	Jumlah Sekolah	TK		Jumlah	Kelompok Bermain		Jumlah
		Lk	Pr		Lk	Pr	
(1)		(2)	(3)	(4)	(5)	(6)	(7)
1 Sungai Bangkong	21	730	629	1.359	0	0	0
2 Darat Sekip	4	273	244	517	0	0	0
3 Tengah	3	106	94	200	0	0	0
4 Mariana	2	45	59	104	0	0	0
5 Sungai Jawi	2	105	80	185	0	0	0
Jumlah 2017	32	1.259	1.106	2.397	0	0	0
Jumlah 2016	32	1.295	1.171	2.466	512	453	965

Sumber : Dinas Pendidikan Nasional Kota Pontianak

Tabel 4.1.1.a Jumlah Guru TK Menurut Kelurahan di Kecamatan Pontianak Kota, 2017

Kelurahan	Lk	Pr	Jumlah
(1)	(2)	(3)	(4)
1 Sungai Bangkong	12	172	184
2 Darat Sekip	1	45	46
3 Tengah	2	17	19
4 Mariana	0	14	14
5 Sungai Jawi	0	31	31
Jumlah 2017	15	279	294
Jumlah 2016	20	279	299

Sumber : Dinas Pendidikan Nasional Kota Pontianak

Tabel 4.1.2 Jumlah Sekolah, Murid, Guru dan Rasio Murid Terhadap Guru SD Menurut Kelurahan di Kecamatan Pontianak Kota 2017

Kelurahan	Sekolah	Murid		Jumlah	Guru		Jumlah
		Lk	Pr		Lk	Pr	
(1)	(2)	(3)	(4)	(5)	(6)	(7)	(8)
1 Sungai Bangkong	18	3.766	3.411	7.177	81	270	351
2 Darat Sekip	4	2.113	2.057	4.170	43	102	145
3 Tengah	3	426	436	862	9	33	42
4 Mariana	2	188	174	362	4	21	25
5 Sungai Jawi	6	1.133	991	2.124	14	80	94
Jumlah 2017	33	7.626	7.069	14.695	151	506	657

Sumber : Dinas Pendidikan Nasional Kota Pontianak

Tabel 4.1.3 Jumlah Sekolah, Murid, Guru dan Rasio Murid Terhadap Guru SMP Menurut Kelurahan di Kecamatan Pontianak Kota 2017

Kelurahan	Sekolah	Murid		Jumlah	Guru		Jumlah	Rasio Murid Thd Guru
		Lk	Pr		Lk	Pr		
(1)	(2)	(3)	(4)	(5)	(6)	(7)	(8)	(9)
1 Sungai Bangkong	5	644	584	1.228	24	52	76	16,16
2 Darat Sekip	2	602	598	1.200	22	25	47	25,53
3 Tengah	3	723	695	1.418	27	54	81	17,51
4 Mariana	2	184	177	361	26	36	62	5,82
5 Sungai Jawi	5	660	608	1.268	30	46	76	16,68
Jumlah 2017	17	2.813	2.662	5.475	129	213	342	16,01

Sumber : Dinas Pendidikan Nasional Kota Pontianak

Tabel 4.1.4 Jumlah Sekolah, Murid, Guru dan Rasio Murid Terhadap Guru SMA Menurut Kelurahan di Kecamatan Pontianak Kota 2017

Kelurahan	Sekolah	Murid		Jumlah	Guru		Jumlah	Rasio Murid Thd Guru
		Lk	Pr		Lk	Pr		
(1)	(2)	(3)	(4)	(5)	(6)	(7)	(8)	(9)
1 Sungai Bangkong	4	274	178	452	11	26	37	12,22
2 Darat Sekip	1	512	485	997	21	19	40	24,93
3 Tengah	0	0	0	0	0	0	0	0,00
4 Mariana	1	169	243	412	8	14	22	18,73
5 Sungai Jawi	4	1.189	1.373	2.562	53	81	134	19,12
Jumlah 2017	10	2.144	2.279	4.423	93	140	233	18,98

Sumber : Dinas Pendidikan Nasional Kota Pontianak

Tabel 4.1.5 Jumlah Sekolah, Murid, Guru dan Rasio Murid Terhadap Guru SMK Menurut Kelurahan di Kecamatan Pontianak Kota 2017

Kelurahan	Sekolah	Murid		Jumlah	Guru		Jumlah	Rasio Murid Thd Guru
		Lk	Pr		Lk	Pr		
(1)	(2)	(3)	(4)	(5)	(6)	(7)	(8)	(9)
Sungai Bangkong	4	661	760	1.421	27	56	83	17,12
Darat Sekip	0	0	0	0	0	0	0	0,00
Tengah	0	0	0	0	0	0	0	0,00
Mariana	0	0	0	0	0	0	0	0,00
Sungai Jawi	1	388	48	436	10	8	18	24,22
Jumlah 2017	5	1.049	808	1.857	37	64	101	18,39

Sumber : Dinas Pendidikan Nasional Kota Pontianak

Tabel 4.1.6 Jumlah Sekolah, Murid, Guru dan Rasio Murid Terhadap Guru RA Menurut Kelurahan di Kecamatan Pontianak Kota 2017

Kelurahan	Sekolah	Murid		Jumlah	Guru		Jumlah	Rasio Murid Thd Guru
		Lk	Pr		Lk	Pr		
(1)	(2)	(3)	(4)	(5)	(6)	(7)	(8)	(9)
1 Sungai Bangkong	3	199	196	395	-	31	31	12,74
2 Darat Sekip	0	0	0	0	0	0	0	0
3 Tengah	0	0	0	0	0	0	0	0
4 Mariana	0	0	0	0	0	0	0	0
5 Sungai Jawi	0	0	0	0	0	0	0	0
Jumlah 2017	3	199	196	395	0	31	31	12,74

Sumber : Dinas Pendidikan Nasional Kota Pontianak

[SOSIAL]

Tabel 4.1.7 Jumlah Sekolah, Murid, Guru dan Rasio Murid Terhadap Guru MI Menurut Kelurahan di Kecamatan Pontianak Kota 2017

Kelurahan	Sekolah	Murid		Jumlah	Guru		Jumlah	Rasio Murid Thd Guru
		Lk	Pr		Lk	Pr		
(1)	(2)	(3)	(4)	(5)	(6)	(7)	(8)	(9)
1 Sungai Bangkong	3	1.093	1.144	2.237	30	72	102	21,93
2 Darat Sekip	0	0	0	0	0	0	0	0,00
3 Tengah	1	51	39	90	2	9	11	8,18
4 Mariana	1	245	182	427	8	22	30	14,23
5 Sungai Jawi	0	0	0	0	0	0	0	0,00
Jumlah 2017	5	1.389	1.365	2.754	40	103	143	19,26

Sumber : Dinas Pendidikan Nasional Kota Pontianak

Tabel 4.1.8 Jumlah Sekolah, Murid, Guru dan Rasio Murid Terhadap Guru MTs Menurut Kelurahan di Kecamatan Pontianak Kota 2017

Kelurahan	Sekolah	Murid		Jumlah	Guru		Jumlah	Rasio Murid Thd Guru
		Lk	Pr		Lk	Pr		
(1)	(2)	(3)	(4)	(5)	(6)	(7)	(8)	(9)
1 Sungai Bangkong	5	1.027	1.235	2.262	52	92	144	15,71
2 Darat Sekip	0	0	0	0	0	0	0	0,00
3 Tengah	0	0	0	0	0	0	0	0,00
4 Mariana	0	0	0	0	0	0	0	0,00
5 Sungai Jawi	3	432	311	743	30	27	57	13,04
Jumlah 2017	8	1.459	1.546	3.005	82	119	201	14,95

Sumber : Dinas Pendidikan Nasional Kota Pontianak

Tabel 4.1.9 Jumlah Sekolah, Murid, Guru dan Rasio Murid Terhadap Guru MA Menurut Kelurahan di Kecamatan Pontianak Kota 2017

Kelurahan	Sekolah	Murid		Jumlah	Guru		Jumlah	Rasio Murid Thd Guru
		Lk	Pr		Lk	Pr		
(1)	(2)	(3)	(4)	(5)	(6)	(7)	(8)	(9)
1 Sungai Bangkong	4	150	277	427	23	25	48	8,90
2 Darat Sekip	0	0	0	0	0	0	0	0,00
3 Tengah	0	0	0	0	0	0	0	0,00
4 Mariana	0	0	0	0	0	0	0	0,00
5 Sungai Jawi	2	247	157	404	19	8	27	14,96
Jumlah 2017	6	397	434	831	42	33	75	11,08

Sumber : Dinas Pendidikan Nasional Kota Pontianak

Tabel.4.1.10 Jumlah Mahasiswa pada Perguruan Tinggi di Kecamatan Pontianak Kota, 2017

Perguruan Tinggi	Jumlah Mahasiswa				Jumlah	
	Laki-laki		Perempuan		2016	2017
	2016	2017	2016	2017		
(1)	(2)	(3)	(4)	(5)	(6)	(7)
1 Akademi Bahasa Asing Widya Dharma	37	33	54	46	91	79
2 Sekolah Tinggi Manajemen Informatika dan Komputer Widya Dharma	683	590	192	179	875	769
3 Akademi Sekretari dan Manajemen Widya Dharma	47	42	203	188	250	230
4 Sekolah Tinggi Ilmu Ekonomi Widya Dharma	1.084	1.013	1.641	1.519	2.725	2.532
5 Akademi Keuangan dan Perbankan	116	115	176	153	292	268
6 Sekolah Tinggi Manajemen Informatika dan Komputer	891	891	280	280	1.171	1.171
7 Politeknik Tonggak Equator	225	313	280		397	313
8 Akademi Perawat St. Benedicta	143	143	199	199	342	342
9 Akademi Kebidanan St. Benedicta	0	0	327	209	327	209
10 STKIP PGRI	303	303	568	568	871	871
11 STIE Budi Utomo	204	222	87	130	291	352
12 Universitas Nahdatul Ulama Kalbar	44	64	51	88	95	152
13 Akademi Kebidanan Aisyiah	0	0	315	259	315	259
Jumlah	3.777	3.729	4.373	3.818	8.042	7.547

Sumber: Masing-masing Universitas

Tabel.4.1.11 Jumlah Tenaga Edukatif Tetap pada Perguruan Tinggi di Kecamatan Pontianak Kota, 2017

Perguruan Tinggi	Tenaga Edukatif					
	Tetap		Tidak Tetap		Jumlah	
	2016	2017	2016	2017	2016	2017
(1)	(2)	(3)	(4)	(5)	(6)	(7)
1 Akademi Bahasa Asing Widya Dharma	6	9	5	4	11	13
2 Sekolah Tinggi Manajemen Informatika dan Komputer Widya Dharma	26	37	26	14	52	51
3 Akademi Sekretari dan Manajemen Widya Dharma	7	8	8	4	15	12
4 Sekolah Tinggi Ilmu Ekonomi Widya Dharma	48	58	22	31	70	89
5 Akademi Keuangan dan Perbankan	6	10	8	13	14	23
6 Sekolah Tinggi Manajemen Informatika dan Komputer	52	52	3	3	55	55
7 Politeknik Tonggak Equator	26	26	21	24	47	50
8 Akademi Perawat St. Benedicta	24	24	10	10	34	34
9 Akademi Kebidanan St. Benedicta	12	10	20	1	32	11
10 STKIP PGRI	212	212	23	23	235	235
11 STIE Budi Utomo	6	12	5	1	11	13
12 Universitas Nahdatul Ulama Kalbar	10	39	37	10	47	49
13 Akademi Kebidanan Aisyiah	21	17	5	0	26	17
Jumlah	456	514	193	138	649	652

Sumber: Masing-masing Universitas

Tabel.4.1.12 Jumlah Peserta Ujian Sarjana dan Diploma pada Perguruan Tinggi di Kecamatan Pontianak

Perguruan Tinggi	Jumlah Peserta Ujian				Jumlah	
	Sarjana		Dipoma		2016	2017
	2016	2017	2016	2017		
(1)	(2)	(3)	(4)	(5)	(6)	(7)
1 Akademi Bahasa Asing Widya Dharma	0		43	30	43	30
2 Sekolah Tinggi Manajemen Informatika dan Komputer Widya Dhama	268	193	0	0	268	193
3 Akademi Sekretari dan Manajemen Widya Dharma	0	0	49	57	49	57
4 Sekolah Tinggi Ilmu Ekonomi Widya Dharma	491	0	0	0	491	0
5 Akademi Keuangan dan Perbankan	0		74	101	74	101
6 Sekolah Tinggi Manajemen Informatika dan Komputer	1.171	1.171	0	0	1.171	1.171
7 Politeknik Tonggak Equator	0	0	129	123	129	123
8 Akademi Perawat St. Benedicta	0	0	185	185	185	185
9 Akademi Kebidanan St. Benedicta	0	0	162	114	162	114
10 STKIP PGRI	1.654	1.654	0	0	3.308	1.654
11 STIE Budi Utomo	67	39	0	0	67	39
12 Universitas Nahdatul Ulama Kalbar	0	0	0	0	0	0
13 Akademi Kebidanan Aisyiah	0	0	161	104	161	104
Jumlah	3.651	3.057	803	714	6.108	3.771

Sumber: Masing-masing Universitas

Tabel 4.2.1. Pencapaian Peserta KB Aktif Menurut Jenis Alat Kontrasepsi dan Kelurahan di Kecamatan Pontianak Kota, 2017

Kelurahan	PUS	PENCAPAIAN			
		IUD	PIL	Kondom	Suntik
(1)	(2)	(3)	(4)	(5)	(6)
1 Sungai Bangkong	6.934	810	1.680	46	1.730
2 Darat Sekip	1.824	287	305	17	458
3 Tengah	899	64	153	41	291
4 Mariana	1.811	111	397	19	573
5 Sei Jawi	5.732	828	1.537	35	1.168
Jumlah 2017	17.200	2.100	4.072	158	4.220

Sumber : PPLKB Kantor Camat Pontianak Kota

Tabel 4.2.1. Lanjutan

Kelurahan	PENCAPAIAN				Jumlah
	MOP	MOW	Implant	Mandiri	
(1)	(2)	(3)	(4)	(5)	(6)
1 Sungai Bangkong	29	142	57	0	11.428
2 Darat Sekip	3	54	32	0	2.980
3 Tengah	4	19	3	0	1.474
4 Mariana	4	37	3	0	2.955
5 Sei Jawi	21	92	45	0	9.458
Jumlah 2017	61	344	140	0	28.295

Sumber : PPLKB Kantor Camat Pontianak Kota

Tabel 4.2.2. Pencapaian Peserta KB Baru Menurut Jenis Alat Kontrasepsi dan Kelurahan di Kecamatan Pontianak Kota, 2017

	Kelurahan	PUS	PENCAPAIAN			
			IUD	PIL	Kondom	Suntik
	(1)	(2)	(3)	(4)	(5)	(6)
1	Sungai Bangkong	6.934	129	190	25	875
2	Darat Sekip	1.824	8	0	0	1
3	Tengah	899	88	49	15	100
4	Mariana	1.811	14	0	0	0
5	Sei Jawi	5.732	34	71	4	209
Jumlah 2017		17.200	273	310	44	1.185

Sumber : PPLKB Kantor Camat Pontianak Kota

Tabel 4.2.2. Lanjutan

	Kelurahan	PENCAPAIAN				Jumlah
		MOP	MOW	Implant	Mandiri	
	(1)	(2)	(3)	(4)	(5)	(6)
1	Sungai Bangkong	0	0	0	0	8.153
2	Darat Sekip	0	0	0	0	1.833
3	Tengah	0	0	2	0	1.153
4	Mariana	0	0	0	0	1.825
5	Sei Jawi	0	0	5	0	6.055
Jumlah 2017		0	0	7	0	19.019

Sumber : PPLKB Kantor Camat Pontianak Kota

Tabel 4.2.3. Pentahapan Keluarga Sejahtera Menurut Kelurahan di Kecamatan Pontianak Kota, 2017

	Kelurahan	Pra KS	KS1	KSII	KSIII	KSIII+	Jumlah
	(1)	(2)	(3)	(4)	(5)	(5)	(7)
1	Sungai Bangkong	0	1.290	3.665	5.056	873	10.884
2	Darat Sekip	0	258	1.412	878	420	2.968
3	Tengah	0	434	1.095	584	268	2.381
4	Mariana	0	253	73	561	268	1.155
5	Sei Jawi	0	677	5.972	3.287	800	10.736
	Jumlah 2017	0	2.912	12.217	10.366	2.629	28.124

Sumber : PPLKB Kantor Camat Pontianak Kota

*)Angka Sementara

Tabel 4.3.1 Jumlah Penanganan Kasus Menurut Jenisnya pada Polsek di Kecamatan Pontianak Kota, 2017

PERKARA	LAP	SIDIK	LIDIK	BP PU	SELESAI									JLH SLS
					BTP	TC. BKT	SP3	RGN	CBT/RJ	DIVE RJ/LA LIMP			P21	
										RSI	IN2	AH		
(1)	(2)	(3)	(4)	(5)	(6)	(7)	(8)	(9)	(10)	(11)	(12)	(13)	(14)	(15)
1 CURI BIASA	21	2	3	12	8	9	10	11	12	0	4	0	11	65
2 CURAT	28	2	2	21	0	0	0	0	4	1	2	0	10	17
3 JAMBRET	5	2	1	2	0	0	0	0	2	0	0	0	6	8
4 CURAS	2	1	0	1	0	0	0	0	0	0	0	0	2	2
5 CURANMOR	41	2	23	14	0	0	0	0	0	0	0	2	5	7
6 CURI MOBIL	0	0	0	0	0	0	0	0	0	0	0	0	0	0
7 ANIRING	27	2	0	4	0	0	0	0	21	0	21	0	2	44
8 ANIRAT	0	0	0	0	0	0	0	0	0	0	0	0	0	0
9 PERKOSAAN	0	0	0	0	0	0	0	0	0	0	0	0	0	0
10 CABUL	2	0	0	0	0	0	0	0	2	0	2	0	1	5
11 PENIPUAN	6	2	1	1	0	0	0	0	2	0	2	0	2	6
12 PENGHELAPAN	18	4	2	3	0	0	0	0	9	0	9	0	4	22
13 SEROBOTTNH	0	0	0	0	0	0	0	0	0	0	0	0	0	0
14 KDRT	6	0	0	0	0	0	0	0	6	0	6	0	0	12
15 SAJAM	1	0	0	1	0	0	0	0	0	0	0	0	0	0
16 PERB. TDK SNG	0	0	0	0	0	1	0	0	0	0	0	0	0	1
17 PENGUSAKAN	1	0	0	0	0	0	0	0	1	0	1	0	0	2
JUMLAH	158	17	32	59	8	10	10	11	59	1	47	2	43	191

Sumber : Polsek Kecamatan Pontianak Kota

[SOSIAL]

Tabel 4.3.1 Lanjutan 1

PERKARA	LAP	SIDIK	LIDIK	BP PU	SELESAI										JLH SLS
					BTP	TC. BKT	SP3	RGN	CBT	DIVE	RJ/LA	LIMP	P21		
										RSI	IN2	AH			
(1)	(2)	(3)	(4)	(5)	(6)	(7)	(8)	(9)	(10)	(11)	(12)	(13)	(14)	(15)	
18 PEMERASAN	0	0	0	0	0	0	0	0	0	0	0	0	0	0	
19 JUDI	2	0	0	2	0	0	0	0	0	0	0	0	2	2	
20 PENGROYOKAN	1	2	1	0	0	0	0	0	0	0	1	0	0	1	
21 PEMALSUAN	0	0	0	0	0	0	0	0	0	0	0	0	0	0	
22 PENGHINAAN	0	0	0	0	0	0	0	0	0	0	0	0	0	0	
23 PENADAHAN	0	2	0	0	0	0	0	0	0	0	0	0	2	2	
24 KEBAKARAN	0	0	0	0	0	0	0	0	0	0	0	0	0	0	
25 MERCON	0	0	0	0	0	0	0	0	0	0	0	0	0	0	
26 LRKN ANK BWH UMR	0	0	0	0	0	0	0	0	0	0	0	0	0	0	
27 PEMBAKARAN	0	0	0	0	0	0	0	0	0	0	0	0	0	0	
28 PENGANCAMAN	0	1	1	0	0	0	0	0	0	0	0	0	0	0	
29 CEMAR NAMA BAIK	0	0	0	0	0	0	0	0	0	0	0	0	0	0	
30 PEMBUNUHAN	0	0	0	0	0	0	0	0	0	0	0	0	0	0	
31 LINDUNG ANAK	0	0	0	0	0	0	0	0	0	0	0	0	0	0	
32 CURI DM KELUARGA	0	0	0	0	0	0	0	0	0	0	0	0	0	0	
33 ZINAH	0	0	0	0	0	0	0	0	0	0	0	0	0	0	
34 MIRAS	0	0	0	0	0	0	0	0	0	0	0	0	0	0	
35 PERGI DARI RUMAH	0	0	0	0	0	0	0	0	0	0	0	0	0	0	
36 PERAMPASAN	0	0	0	0	0	0	0	0	0	0	0	0	0	0	
37 MELAWAN PETUGAS	0	0	0	0	0	0	0	0	0	0	0	0	0	0	
JUMLAH	161	22	34	61	8	10	10	11	59	1	48	2	47	196	

Sumber : Polsek Kecamatan Pontianak Kota

Tabel 4.3.1 Lanjutan 2

PERKARA	LAP	SIDIK	LIDIK	BP		SELESAI									JLH SLS
				PU	BTP	TC. BKT	SP3	RGN	CBT	DIVE	RJ/LA	LIMP	P21		
										RSI	IN2	AH			
(1)	(2)	(3)	(4)	(5)	(6)	(7)	(8)	(9)	(10)	(11)	(12)	(13)	(14)	(15)	
38 COBA CURAT/CURI	1	0	0	1	0	0	0	0	0	0	1	0	0	1	
39 NIKAH TERHALANG	0	0	0	0	0	0	0	0	0	0	0	0	0	0	
40 TELANTAR KLARGA	0	0	0	0	0	0	0	0	0	0	0	0	0	0	
41 LINDUNG KONSUMEN	1	1	0	0	0	0	0	0	0	0	0	0	0	0	
42 SENPI/HANDAK	0	0	0	0	0	0	0	0	0	0	0	0	0	0	
43 INFORMATIKA	0	0	0	0	0	0	0	0	0	0	0	0	0	0	
44 KARENA LALAINYA	0	0	0	0	0	0	0	0	0	0	0	0	0	0	
45 TEMU MAYAT	2				2									2	
46 P.TLNG JHT/K.T.K UMU	0	0	0	0	0	0	0	0	0	0	0	0	0	0	
47 MONEY LAUNDERNG	0	0	0	0	0	0	0	0	0	0	0	0	0	0	
48 TERORISME	0	0	0	0	0	0	0	0	0	0	0	0	0	0	
49 TRAFFICKING IN	0	0	0	0	0	0	0	0	0	0	0	0	0	0	
50 CYBER CRIME	0	0	0	0	0	0	0	0	0	0	0	0	0	0	
51 TRANS ECONOMIC	0	0	0	0	0	0	0	0	0	0	0	0	0	0	
52 PEROMPAKAN	0	0	0	0	0	0	0	0	0	0	0	0	0	0	
53 LUNDUP SENPI	0	0	0	0	0	0	0	0	0	0	0	0	0	0	
54 PEOPLE SMUGGLING	0	0	0	0	0	0	0	0	0	0	0	0	0	0	
55 NARKOTIKA	2	0	0	2	0	0	0	0	0	0	0	0	2	2	
56 KORUPSI	0	0	0	0	0	0	0	0	0	0	0	0	0	0	
	167	23	34	64	10	10	10	11	59	1	49	2	49	201	

Sumber : Polsek Kecamatan Pontianak Kota

[SOSIAL]

Tabel 4.3.1 Lanjutan 3

PERKARA	LAP	SIDIK	LIDIK	BP		SELESAI								JLHSLS
				PU	BTP	TC. BKT	SP3	RGN	CBT	DIVE	RJ/LA	LIMP	P21	
										RSI	IN2	AH		
(1)	(2)	(3)	(4)	(5)	(6)	(7)	(8)	(9)	(10)	(11)	(12)	(13)	(14)	(15)
54 ILLEGAL LOGGING	0	0	0	0	0	0	0	0	0	0	0	0	0	0
55 ILLEGAL FISHING	0	0	0	0	0	0	0	0	0	0	0	0	0	0
56 ILLEGAL MINING	0	0	0	0	0	0	0	0	0	0	0	0	0	0
57 LINGKUNGAN HIDUP	0	0	0	0	0	0	0	0	0	0	0	0	0	0
58 FISKAL	0	0	0	0	0	0	0	0	0	0	0	0	0	0
59 BBM (MIGAS)	0	0	0	0	0	0	0	0	0	0	0	0	0	0
60 PENYELUNDUPAN	0	0	0	0	0	0	0	0	0	0	0	0	0	0
61 HAKI	0	0	0	0	0	0	0	0	0	0	0	0	0	0
62 CUKAI	0	0	0	0	0	0	0	0	0	0	0	0	0	0
63 TELEKOMUNIKASI	0	0	0	0	0	0	0	0	0	0	0	0	0	0
64 KARANTINA	0	0	0	0	0	0	0	0	0	0	0	0	0	0
65 PEMALSUAN UANG	0	0	0	0	0	0	0	0	0	0	0	0	0	0
66 UNJUK RASA	0	0	0	0	0	0	0	0	0	0	0	0	0	0
67 KERUSUHAN	0	0	0	0	0	0	0	0	0	0	0	0	0	0
JUMLAH	167	23	34	64	10	10	10	11	59	1	49	2	49	201

Sumber : Polsek Kecamatan Pontianak Kota

Tabel: 4.3.2 Jenis Gangguan Kejahatan di Kecamatan Pontianak Kota, 2017

DI WILAYAH HUKUM POLSEK PONTIANAK KOTA

JENIS KEJAHATAN	JANUARI		FEBRUARI		MARET		APRIL		MEI		JUNI		JUMLAH	
	LP	LSL	LP	LSL	LP	LSL	LP	LSL	LP	LSL	LP	LSL	LP	LSL
(1)	(2)	(3)	(4)	(5)	(6)	(7)	(8)	(9)	(10)	(11)	(12)	(13)	(14)	(15)
KOVENSIONAL														
1 CURI BIASA	0	0	2	0	3	0	3	4	0	0	0	3	8	7
2 CURAT	0	1	3	3	1	0	3	2	1	1	2	3	10	10
3 JAMBRET	0	0	0	0	1	0	0	0	1	0	0	1	2	1
4 CURAS	0	1	4	3	4	1	1	2	1	1	1	0	11	8
5 CURANMOR	7	0	5	2	1	0	2	0	10	1	2	1	27	4
6 CURI MOBIL	0	0	0	0	0	0	0	0	0	0	0	0	0	0
7 ANIRING	4	3	1	3	1	1	1	1	2	0	1	0	10	8
8 ANIRAT	0	0	0	0	0	0	0	0	0	0	0	0	0	0
9 PENGROYOKAN	0	0	0	0	0	0	0	0	0	0	0	0	0	0
10 CABUL/ASUSILA	0	0	0	0	1	0	0	1	0	0	0	0	1	1
11 PENIPUAN	0	0	0	0	0	0	0	0	0	0	1	0	1	0
12 PENGHELAPAN	1	1	3	1	2	1	1	0	0	1	0	0	7	4
13 SEROBOT TANAH	0	0	0	0	0	0	0	0	0	0	0	0	0	0
14 KDRT	0	0	0	0	1	0	2	0	1	1	0	0	4	1
15 SAJAM	0	0	0	0	0	0	0	0	0	0	1	0	1	0

Sumber : Polsek Kecamatan Pontianak Kota

[SOSIAL]

Tabel 4.3.2 Lanjutan

JENIS KEJAHATAN	JULI		AGUSTUS		SEPTEMBER		OKTOBER		NOVEMBER		DESEMBER		JUMLAH	
	LP	LSL	LP	LSL	LP	LSL	LP	LSL	LP	LSL	LP	LSL	LP	LSL
(1)	(2)	(3)	(4)	(5)	(6)	(7)	(8)	(9)	(10)	(11)	(12)	(13)	(14)	(15)
1 CURI BIASA	2	0	1	0	2	2	4	1	3	2	1	2	21	14
2 CURAT	9	0	2	2	3	6	0	3	1	3	3	0	28	24
3 JAMBRET	0	0	0	0	1	0	0	1	0	0	1	0	4	2
4 CURAS	0	0	0	0	0	0	1	0	1	1	0	0	13	9
5 CURANMOR	1	7	1	0	2	0	4	2	3	1	3	1	41	15
6 CURI MOBIL	0	0	0	0	0	0	0	0	0	0	0	0	0	0
7 ANIRING	1	0	5	5	5	1	1	2	3	4	2	4	27	24
8 ANIRAT	0	0	0	0	0	0	0	0	0	0	0	0	0	0
9 PENGROYOKAN	0	0	0	0	0	0	0	0	0	1	0	0	0	1
10 CABUL/ASUSILA	0	0	1	2	0	0	0	0	0	0	0	0	2	3
11 PENIPUAN	0	0	0	0	3	0	2	0	0	3	0	0	6	3
12 PENGHELAPAN	1	0	1	0	3	2	5	2	2	2	0	2	19	12
13 SEROBOT TANAH	0	0	0	0	0	0	0	0	0	0	0	0	0	0
14 KDRT	0	0	0	1	1	1	1	2	0	1	0	1	6	7
15 SAJAM	0	0	0	0	0	0	0	0	0	1	0	0	1	1

Sumber : Polsek Kecamatan Pontianak Kota

Tabel: 4.4.1. Jumlah Rumah Ibadah Menurut Kelurahan di Kecamatan Pontianak Kota, 2017

Kelurahan	Masjid	Surau/ Langgar	Gereja	Vihara	Kelenteng
(1)	(2)	(3)	(4)	(5)	(6)
1 Sungai Bangkong	36	31	3	0	0
2 Darat Sekip	2	7	1	4	1
3 Tengah	4	13	1	0	0
4 Mariana	4	9	1	0	0
5 Sungai Jawi	20	23	0	0	0
Jumlah 2017	66	83	6	4	1

Sumber : KUA Pontianak Kota

Tabel: 4.4.2. Jumlah Pasangan Yang Menikah di Kecamatan Pontianak Kota, 2017

	Bulan	S Bangkok	D Sekip	Tengah	Mariana	S Jawi	Jumlah
1	Januari	28	2	3	3	26	62
2	Februari	15	3	1	3	14	36
3	Maret	26	0	2	9	31	68
4	April	25	2	6	4	27	64
5	Mei	35	3	5	8	39	90
6	Juni	4	1	0	2	3	10
7	Juli	22	2	6	7	36	73
8	Agustus	18	1	2	2	18	41
9	September	38	1	5	11	39	94
10	Oktober	16	3	4	3	24	50
11	Nopember	22	2	0	4	32	60
12	Desember	13	1	3	0	13	30
	Jumlah	262	21	37	56	302	678

Sumber : Kantor Camat Pontianak Kota

Tabel 4.4.3. Jumlah Pasangan Yang Menikah per Bulan di Kecamatan Pontianak Kota, Tahun 2015-2017

Bulan	2015	2016	2017
(1)	(3)	(3)	(4)
1 Januari	83	57	62
2 Februari	70	48	36
3 Maret	43	58	68
4 April	56	64	64
5 Mei	83	116	90
6 Juni	50	14	10
7 Juli	12	31	73
8 Agustus	34	36	41
9 September	46	88	94
10 Oktober	88	35	50
11 Nopember	42	49	60
12 Desember	47	61	30
Jumlah	654	657	678

Sumber : KUA Pontianak KOTA

Tabel 4.4.4. Jumlah Cerai, Talak dan Rujuk Menurut Kelurahan di Kecamatan Pontianak Kota, 2017

Kelurahan	Status Perkawinan		
	Cerai	Talak	Rujuk
(1)	(2)	(3)	(4)
1 Sungai Bangkong	56	18	0
2 Darat Sekip	4	4	0
3 Tengah	7	3	0
4 Mariana	11	1	0
5 Sungai Jawi	66	14	0
Jumlah	144	40	0

Sumber : BPS Kota Pontianak

Tabel 4.4.5. Jumlah Penduduk Menurut Agama Yang Dianut dan Kelurahan di Kecamatan Pontianak Kota, 2017

Kelurahan	Islam	Katholik	Protestan	Hindu	Budha	lainnya	Jumlah
(1)	(2)	(3)	(4)	(5)	(6)	(7)	(7)
1 Sungai Bangkong	43.288	3.295	2.909	51	4.059	49	53.651
2 Darat Sekip	3.548	1.891	601	4	3.749	33	9.826
3 Tengah	5.115	922	536	2	2.030	22	8.627
4 Mariana	6.141	679	553	4	1.593	10	8.980
5 Sei Jawi	37.874	1.399	1.312	7	2.131	16	42.739
Jumlah	95.966	8.186	5.911	68	13.562	130	123.823

Sumber : Kanwil Agama Kota Pontianak

Tabel 4.5.1. Jumlah Sarana Kesehatan Menurut Kelurahan di Kecamatan Pontianak Kota, 2017

Kelurahan	Puskesmas	Puskesmas Pembantu	RSU/RS Bersalin	Poliklinik	BKIA	Apotik
(1)	(2)	(3)	(4)	(5)	(6)	(7)
1 Sungai Bangkong	2	1	2	6	2	8
2 Darat Sekip	0	0	1	0	0	5
3 Tengah	1	0	0	1	0	3
4 Mariana	0	1	1	0	1	3
5 Sei Jawi	1	1	0	2	1	5
Jumlah	4	3	4	9	4	24

Sumber : Kantor Camat Pontianak Kota

Tabel 4.5.1. Lanjutan

Kelurahan	Tempat Praktek			PPKBD	Posyandu	BKB
	Dokter	Bidan	Sinshe			
(1)	(2)	(3)	(4)	(5)	(6)	(7)
1 Sungai Bangkong	22	7	4	1	21	2
2 Darat Sekip	23	0	1	1	4	1
3 Tengah	17	1	1	1	6	2
4 Mariana	3	0	2	1	4	2
5 Sei Jawi	10	5	2	1	10	0
Jumlah	75	13	10	5	45	7

Sumber : Kantor Camat Pontianak Kota

Tabel 4.5.2. Banyaknya Tenaga Kesehatan Menurut Puskesmas di Kecamatan Pontianak Kota, 2017

Tenaga Kesehatan	Puskesmas Aliayang		Puskesmas Pal 3		Puskesmas Karya Mulia		UPT Puskesmas Kec.Ptk.Kota		Jumlah	
	Lk	Pr	Lk	Pr	Lk	Pr	Lk	Pr	Lk	Pr
(1)	(2)	(3)	(4)	(5)	(6)	(7)	(8)	(9)	(10)	(11)
1 Dokter Umum	0	3	0	1	0	2	0	3	0	9
2 Dokter Spesialis	0	0	0	0	0	0	0	0	0	0
3 Dokter Gigi	0	1	0	1	0	1	0	1	0	4
4 Apoteker	0	0	0	0	0	0	0	1	0	1
5 Analis Laboratorium**	0	2	0	2	0	2	0	2	0	8
6 Sarjana Penilik Kesehatan*	0	0	0	0	0	0	0	0	0	0
7 Pranata Anestesi	0	0	0	0	0	0	0	0	0	0
8 Asisten Apoteker	0	3	0	2	0	2	0	1	0	8
9 Bidan	0	8	0	4	0	5	0	5	0	22
10 Perawat	0	2	0	1	0	0	0	2	0	5
11 Perawat Gigi	0	3	0	3	0	3	1	3	1	12
12 Sanitarian	0	0	0	1	0	2	0	2	0	5
13 Ahli Gizi****	0	2	0	2	0	1	0	2	0	7
14 AKPER	0	4	0	2	2	2	0	5	2	13
15 Sarjana Kesehatan Masyarakat	0	2	1	0	0	1	0	2	1	5
16 Apro(Penata Rontgen)	0	0	0	0	0	0	0	1	0	1
17 Petugas Administrasi	0	3	2	4	0	3	1	2	3	12
Jumlah	0	33	3	23	2	24	2	32	7	112

Sumber : Puskesmas Kecamatan Pontianak Kota

Tabel: 4.5.3 Jumlah 10 Kasus Penyakit Terbesar Yang Ditangani Oleh Puskesmas di Kecamatan Pontianak Kota, 2017

	Nama Penyakit	Jumlah Kasus				Jumlah
		Puskesmas Aliayang**	Puskesmas Pal 3	Puskesmas Karya Mulia	UPT Puskesmas Kec.Ptk.Kota	
1	ISPA	4.236	5.052	4.077	3.552	16.917
2	Tekanan darah tinggi	1.974	2.874	1.195	2.893	8.936
3	Gangguan Faal Lain Pada Alat Pencernaan	0	1.346	1.480	3.572	6.398
4	Penyakit Pula Dan Jaringan Periapikal	1.677	2.024	857	3.075	7.633
5	Penyakit lain Pada Saluran Pernafasan bagian Atas	1.083	18	754	3.234	5.089
6	Radang Sendi Serupa Reumatik	2.463	299	1.117	1.621	5.500
7	Demam yang tidak Diketahui Penyebabnya	396	1.114	780	903	326
8	Penyakit Kulit Alergi	832	840	878	1.630	4.180
9	Diare (termasuk Kolera)	578	724	796	851	2.949
10	Penyakit Kencing Manis	1201	1.142	300	839	3.482

Sumber : Puskesmas Kecamatan Pontianak Kota

** Angka Sementara

Tabel : 4.5.4 Jumlah Kasus Yang Ditangani Atau Dirujuk ke Rumah Sakit Menurut Puskesmas di Kecamatan Pontianak Kota, 2017

Nama Penyakit	Jumlah Kasus				Jumlah
	Puskesmas Aliyang	Puskesmas Pal 3	Puskesmas Karya Mulia	UPT Puskesmas Kec. Ptk Kota	
(1)	(2)	(3)	(4)	(5)	(6)
1 IMS	216	260	0	387	862,6667
2 DBD	5	12	0	4	21,33333
3 Diare	370	724	0	387	1481,333
4 TB	49	117	0	29	194,6667
5 Malaria	0	0	0	0	0

Sumber : Puskesmas Kecamatan Pontianak Kota



5. PERTANIAN



5. PERTANIAN

5.1. Luas Panen Tanaman Obat-Obatan

Tanaman obat-obatan dengan luas panen terbesar adalah tanaman jenis Laos/Lengkuas, sebanyak 480 m² dengan produksi 2.007 Kg.

5.2. Luas Panen Tanaman Hias

Tanaman hias yang paling banyak dipanen adalah jenis tanaman anggrek dengan luas panen 1.885 M² dan produksi 45.100 tangkai selama tahun 2017

5.3. Luas Panen dan Produksi Buah dan Sayuran Tahunan

Tanaman pisang merupakan tanaman tahunan dengan produksi terbesar di Kecamatan Pontianak Kota, sebanyak 2.150 kuintal yang di panai dari 2.500 pohon.

5.4. Jumlah ternak dan Unggas

Ternak sapi potong sebanyak 569 ekor di Kota Pontianak tahun 2017. Jumlah tersebut bertambah jika dibandingkan dengan tahun 2016. Ternak unggas yang dipelihara di Kecamatan Pontianak Kota hanya jenis ternak ayam buras.

5.5. Jumlah Ternak Yang Dipotong

Pemotongan ternak yang tercatat hanya pemotongan ternak jenis Sapi Potong dan Kambing. Jumlah pemotongan tahun 2017 tidak sebanyak jumlah pemotongan ternak tahun 2016. Jumlah pemotongan ayam buras tidak tercatat karena sebagian besar ayam ternak di pelihara bukan untuk usaha .

Tabel 5.1. Luas Panen, Produksi dan Rata-Rata Produksi Tanaman Obat-Obat di Kecamatan Pontianak Kota Menurut Jenis Tanaman, 2017

Jenis Tanaman		Luas Panen (M2)	Produksi (Kg)	Rata-Rata Produksi (Kg/M2)
(1)	(2)	(3)	(4)	(4)
1	Jahe	190	928,0	4,88
2	Laos/Lengkuas	480	2 007,0	4,18
3	Kencur	0	0	0
4	Kunyit	0	0	0
5	Lempuyang	0	0	0
6	Temulawak	0	0	0
7	Temuireng	0	0	0
8	Lidah Buaya	0	0	0

Sumber: Dinas Pertanian, Perikanan dan Kehutanan Kota Pontianak

Tabel 5.2. Luas Panen, Produksi dan Rata-Rata Produksi Tanaman Hias di Kecamatan Pontianak Kota Menurut Jenis Tanaman, 2017

	Jenis Tanaman	Luas Panen (M ²)	Produksi (Tangkai)	Rata-Rata Produksi (Tangkai/M ²)
	(1)	(2)	(3)	(4)
1	Anggrek	1 885	45 100	23,93
2	Anturium daun	175	3 908	22,33
3	Anyelir	0	0	0
4	Garbera(Herbras)	0	0	0
5	Gladiol	0	0	0
6	Heliconia(pisang-pisangan)	0	0	0
7	Krisan	0	0	0
8	Mawar	245	5 416	22,11
9	Sedap Malam	0	0	0
10	Dracaena	0	0	0
11	Melati*)	0	0	0
12	Palem*)	65	115	1,77
13	Aglaonema	0	0	0
14	Kamboja Jepang (Adenium)	171	1 220	7,13
15	Euphorbia	0	0	0
16	Phylodendron	0	0	0
17	Pakis	0	0	0
18	Monstera	0	0	0
19	Soka (Ixora)	0	0	0
20	Cordyline	0	0	0
21	Diffenbahia	0	0	0
22	Pedang-Pedangan (xansife)	143	3 201	22,38
23	Anturium Daun	0	0	0
24	Caladium	0	0	0

Sumber: Dinas Pertanian, Perikanan dan Kehutanan Kota Pontianak

Tabel 5.3. Luas Panen, Produksi dan Rata-Rata Produksi Buah dan Sayuran Tahunan di Kecamatan Pontianak Kota Menurut Jenis Tanaman, 2017

	Jenis Tanaman	Tanaman	Produksi (Ku)	Rata-Rata
		Menghasilkan (Pohon/Rumpun)		Produksi (Tangkai/M ²)
	(1)	(2)	(3)	(4)
1	Alpukat	0	0	0,00
2	Anggur	0	0	0,00
3	Apel	0	0	0,00
4	Belimbing	150	123	0,82
5	Duku/Langsar/Kokosan	1 000	872	0,87
6	Durian	55	31	0,56
7	Jambu Air	450	510	1,13
8	Jambu Biji	53	23	0,43
9	Jengkol	0	0	0,00
10	Jeruk Besar	0	0	0,00
11	Jeruk Siam/Kepron	0	0	0,00
12	Mangga	70	113	1,61
13	Manggis	10	2	0,20
14	Markisa/Konyal	0	0	0,00
15	Melino	1 000	400	0,40
16	Nangka/Cempedak	1 580	1 650	1,04
17	Nenas ^{*)}	0	0	0,00
18	Pepaya	0	0	0,00
19	Petai	0	0	0,00
20	Pisang ^{*)}	2 500	2 150	0,86
21	Rambutan	2 000	1 200	0,60
22	Salak ^{*)}	24	4	0,17
23	Sawo	100	95	0,95
24	Sirsak	275	101	0,37
25	Sukun	0	0	0,00

Sumber: Dinas Pertanian, Perikanan dan Kehutanan Kota Pontianak

Tabel 5.4. Jumlah Ternak dan Unggas di Kecamatan Pontianak Kota Menurut Jenis Ternak, 2017 (Ekor)

Jenis Ternak	2014	2015	2016	2017
(1)	(1)	(2)	(3)	(4)
1 Sapi Potong	720	639	543	569
2 Sapi Perah	0	0	0	0
3 Kambing	408	250	262	263
4 Ayam Buras	4 300	0	3 847	3 885
5 Ayam Daging	0	0	0	0
6 Itik	784	3700	2680	2707

Sumber: Dinas Pertanian, Perikanan dan Kehutanan Kota Pontianak

Tabel 5.5. Jumlah Ternak Yang Dipotong di Kecamatan Pontianak Kota Menurut Jenis Ternak, 2017 (Ekor)

Jenis Ternak	2014	2015	2016	2017
(1)	(1)	(2)	(3)	(4)
1 Sapi Potong	656	395	376	361
2 Sapi Perah	0	0	0	0
3 Kambing	2 867	2 872	7 082	4 973
4 Ayam Buras	0	0	0	0
5 Ayam Daging	0	0	0	0
6 Itik	0	0	0	0

Sumber: Dinas Pertanian, Perikanan dan Kehutanan Kota Pontianak



6. INDUSTRI

6. INDUSTRI

6.1. Jumlah Perusahaan Industri Besar Sedang

Industri besar sedang di Kecamatan Pontianak Kota tahun 2016 hanya terdapat industri makanan. Jumlah ini sama dengan jumlah pada tahun 2016.

6.2. Jumlah Tenaga Kerja Perusahaan Industri Besar Sedang

Tenaga kerja pada industri besar sedang tidak ada perubahan dari tahun 2016.

6.3. Tarif Pemakaian Air Bersih PDAM

Berdasarkan jenis pelanggan tarif pemakaian air bersih PDAM dibedakan atas beberapa golongan dan jumlah pemakaian. Tarif pelanggan dengan pemakaian air bersih 0 sampai 10 m³ tidak sama dengan pelanggan yang jumlah pemakaian air bersih lebih dari 10 m³.

[INDUSTRI]

6.4. Rata-Rata Pemakaian Air Bersih PDAM

Jumlah Pelanggan PDAM terbanyak terdapat di Kelurahan Sungai Bangkong dengan volume pemakaian air bersih sebanyak 3537289 m³. Rata-rata pemakaian air bersih per bulan di Kota Pontianak sebanyak 575.577 m³

<https://pontianakkota.bps.go.id>

Tabel 6.1. Jumlah Perusahaan Industri Besar Sedang Menurut Sub Sektor Industri di Kecamatan Pontianak Kota, 2014-2017

Sub Sektor Industri	2014	2015	2016	2017
(1)	(2)	(3)	(4)	(5)
1. Industri Makanan	1	1	1	1
2. Industri Kayu	0	0	0	0
3. Industri Kertas/Percetakan	1	0	0	0
4. Industri Kimia/Percetakan	0	0	0	0
5. Industri Barang Dari Logam	0	0	0	0
Jumlah	2	1	1	1

Sumber: BPS Kota Pontianak

Tabel 6.2. Jumlah Tenaga Kerja Perusahaan Industri Besar Sedang Menurut Kriteria Pekerja di Kecamatan Pontianak Kota, 2014-2017

Rincian Uraian	2014	2015	2016	2017
(1)	(2)	(3)	(4)	(5)
1 Pekerja Produksi	35	18	18	18
2 Pekerja Lainnya	10	8	7	7
Jumlah	45	26	26	25

Sumber: BPS Kota Pontianak

Tabel 6.3. Tarif Pemakaian Air Bersih PDAM Kecamatan Pontianak Kota Menurut Jenis Pelanggan, 2017

Jenis Pelanggan	Kode Tarif	Tarif Pemakaian Air	
		0 - 10	> 10
(1)	(2)	(3)	(4)
Kelompok I			
Sosial Umum	I/a	800	1.900
Sosial khusus A	I/b	1.000	2.200
Sosial khusus B	I/c	1.300	2.400
Rumah Tanqqa Sederhana	II/a1	1.800	3.400
Rumah Tanqqa Sederhana ada Usaha	II/a1-u	1.800	3.700
Kelompok II			
Rumah Tanqqa Semi Permanen	II/a2	2.100	4.300
Rumah Tanqqa Semi Permanen Ada Usaha	II/a2-u	2.100	4.600
Rumah Tanqqa Permanen	II/a3	2.300	5.100
Rumah Tanqqa Sederhana ada Usaha	II/a3-u	2.300	5.400
Rumah Tanqqa Daerah Perdaaqaanqaan Dalam Gang	II/c	2.600	5.300
Rumah Tanqqa Perdaaqaanqaan Jalan Raya	II/d	2.600	5.500
Kelompok III			
Rumah Tanqqa Permanen Mandiri	II/b	3.600	5.800
Kedutaan/Konsulat	II/e	4.700	6.800
Instansi Pemerintah	II/f	4.700	6.800
Niaqa Kecil	III/a	4.200	6.900
Niaqa Menenqaah	III/b	4.400	7.400
Niaqa Besar	III/c	4.700	9.200
Industri Kecil	IV/a	4.200	7.400
Industri Menenqaah	IV/c	4.400	8.000
Industri Besar	IV/a	4.700	9.200
Khusus			
Pelabuhan	V/a	25.000	25.000
Mobil Tanqqa/Alat Anqqa Lainya	V/b	25.000	25.000

Sumber : BPS Kota Pontianak

Tabel 6.4. Rata-Rata Jumlah Pelanggan dan pemakaian air Bersih
Menurut Jenis Pelanggan, 2017

Kelurahan	Jumlah Pelanggan	volume air bersih m ³
(1)	(2)	(3)
1 Sungai Bangkong	11.365	3.537.289
2 Darat Sekip	2.783	1.105.684
3 Tengah	1.512	620.342
4 Mariana	1.289	393.067
5 Sei. Jawi	4.690	1.250.547
Jumlah	21.639	6.906.929



7. POS DAN KOMUNIKASI



<https://pontianakkota.bps.go.id>

7. POS DAN KOMUNIKASI

7.1. Jumlah Kantor Pos

Terdapat 2 unit kantor pos dan 1 unit kantor pos pembantu di Kecamatan Pontianak Kota yang membantu masyarakat dalam kegiatan kirim dan terima surat serta kegiatan pos lainnya. Kantor pos pembantu terletak di Kelurahan Tengah.

7.2. Radio Swasta dan Wartel

Tahun 2016 terdapat 4 radio swasta dan 1 unit wartel yang terletak di Kelurahan Darat Sekip.

7.3. Jumlah Sarana Akomodasi

Sarana Akomodasi terdiri atas 18 hotel dan 1 losmen/penginapan. Jumlah hotel terbanyak terdapat pada Kelurahan Darat Sekip yaitu sebanyak 11 hotel.

7.4. Jumlah Tempat Tidur Sarana Akomodasi

Salah satu fasilitas utama dari sebuah sarana akomodasi seperti hotel dan penginapan adalah tempat tidur. Tahun 2015 terdapat 944 tempat tidur untuk seluruh sarana akomodasi berbintang dan 944 tempat tidur untuk seluruh sarana akomodasi kelas melati yang terdapat di Kecamatan Pontianak Kota

7.5. Jumlah Kamar Sarana Akomodasi

Dari seluruh sarana akomodasi hotel dan penginapan terdapat 1.246 kamar yang siap melayani tamu yang akan menginap, terdapat 629 kamar di semua hotel kelas bintang dan 617 kamar untuk hotel dan penginapan kelas melati.

7.6. Jumlah Karyawan Hotel/wisma

Keberadaan hotel dan wisma menyerap tenaga kerja yang cukup banyak. Untuk hotel kelas bintang di isi oleh 550 orang tenaga kerja sedangkan untuk hotel kelas melati di isi oleh 258 orang tenaga kerja di Kecamatan Pontianak Kota.

7.7. Jumlah Tamu Sarana Akomodasi Hotel Bintang

Tahun 2015 terdapat 150.906 kunjungan yang menginap di sarana akomodasi hotel bintang yang ada di Kecamatan Pontianak Kota. Tamu domestik sebanyak 140.327 kunjungan dan tamu asing sebanyak 10.579 kunjungan.

7.8. Jumlah Tamu Sarana Akomodasi hotel Non Bintang

Hotel non bintang di Kecamatan Pontianak Kota mendapat 92.246 kunjungan selama tahun 2015 yang terbagi atas 89.472 kunjungan tamu domestik dan 2.774 kunjungan tamu asing.

Tabel 7.1. Jumlah Kantor Pos dan Kantor Pos Pembantu Menurut Kelurahan di Kecamatan Pontianak Kota, 2017

Kelurahan	Kantor Pos	Kantor Pos Pembantu
(1)	(2)	(3)
1 Sungai Bangkong	1	0
2 Darat Sekip	0	0
3 Tengah	0	1
4 Mariana	0	0
5 Sei Jawi	0	0
Jumlah	2	1

Sumber : Kantor Camat Pontianak Kota

Tabel 7.2. Jumlah Radio Swasta Niaga dan Wartel Menurut Kelurahan di Kecamatan Pontianak Kota, 2017

Kelurahan	Radio Swasta Niaga	Wartel
(1)	(2)	(3)
1 Sungai Bangkong	1	0
2 Darat Sekip	1	1
3 Tengah	2	0
4 Mariana	0	0
5 Sei Jawi	0	0
Jumlah	4	1

Sumber : Kantor Camat Pontianak Kota

Tabel 7.3. Jumlah Sarana Akomodasi Menurut Kelurahan di Kecamatan Pontianak Kota, 2017

	Kelurahan	Hotel	Wisma	Losmen/ Penginapan
	(1)	(2)	(3)	(4)
1	Sungai Bangkong	0	0	1
2	Darat Sekip	11	0	0
3	Tengah	6	0	0
4	Mariana	0	0	0
5	Sei Jawi	1	0	0
	Jumlah 2017	18	0	1
	Jumlah 2016	19	0	1

Sumber : Bps Kota Pontianak

Tabel 7.4 Jumlah Tempat Tidur Pada Sarana Akomodasi Menurut Kelurahan di Kecamatan Pontianak Kota, 2017

	Kelurahan	Bintang	Melati
	(1)	(2)	(3)
1	Sungai Bangkong	0	16
2	Darat Sekip	599	618
3	Tengah	345	292
4	Mariana	0	68
5	Sei Jawi	0	6
Jumlah 2017		944	1.000
Jumlah 2016		944	1.000

Sumber : Bps Kota Pontianak

Tabel 7.5 Jumlah Kamar Pada Sarana Akomodasi Menurut Kelurahan di Kecamatan Pontianak Kota, 2017

Kelurahan	Kelurahan	Bintang	Melati
	(1)	(2)	(3)
1	Sungai Bangkong	0	16
2	Darat Sekip	417	354
3	Tengah	212	201
4	Mariana	0	40
5	Sei Jawi	0	6
Jumlah 2017		629	617
Jumlah 2016		629	617

Sumber : Bps Kota Pontianak



8. KEUANGAN

8. KEUANGAN

8.1. Penerimaan Pajak Bumi dan Bangunan

Wajib pajak tahun 2016 di Kecamatan Pontianak Kota sebanyak 30.336 dengan target 5.742.493.779 dan jumlah realisasi yang tercapai sebanyak 4.774.411.501 Wajib pajak terbanyak terdapat di Kelurahan Sungai Jawi yaitu sebanyak 11.636 sedangkan realisasi yang tercapai cukup jauh dari target.

<https://pontianakkota.bps.go.id>

Tabel 8.1. Jumlah Penerimaan PBB di Kecamatan Pontianak Kota Menurut Kelurahan, 2016

Kelurahan	Wajib Pajak	Target (Rp.000)	Realisasi (Rp.000)
(1)	(2)	(3)	(4)
1 Sei Bangkong	11.233	1.704.225.556	1.309.856.072
2 Darat Sekip	4.344	1.813.382.252	1.618.115.209
3 Tengah	1.543	569.846.895	516.240.903
4 Mariana	1.580	742.097.674	714.256.264
5 Sei Jawi	11.636	912.941.402	615.943.053
Jumlah 2016	30.336	5.742.493.779	4.774.411.501
Jumlah 2015	39.843	5.612.793.729	4.085.962.476

Sumber : Kantor Camat di Kecamatan Pontianak Kota



9. PENDAPATAN REGIONAL

<https://pontianakkota.bps.go.id>



9. PENDAPATAN REGIONAL

9.1. PDRB Menurut Lapangan Usaha Atas Dasar Harga Berlaku

Produk Domestik Regional Bruto (PDRB) atas dasar harga berlaku Kecamatan Pontianak Kota Tahun 2016 sebesar 7.450.220,6 juta rupiah. Sektor konstruksi memberikan kontribusi paling besar yaitu 1.508.577,4 juta rupiah. Kontribusi terbesar kedua dalam PDRB atas harga berlaku terdapat pada sektor perdagangan besar dan eceran;Reparasi mobil dan sepeda motor.

9.2. PDRB Menurut Lapangan Usaha Atas Dasar Harga konstan 2000

PDRB atas dasar harga konstan mengalami peningkatan sebesar 5,11 persen dari tahun 2015. PDRB Kecamatan Pontianak Kota terus mengalami peningkatan setiap tahun. Sektor pertambangan dan penggalian tidak memberikan kontribusi dalam PDRB atas dasar harga konstan karena tidak terdapat di Kecamatan Pontianak Kota.

9.3. Distribusi Persentase PDRB seri 2010

Sektor konstruksi mendistribusikan sebesar 20,25 persen dalam distribusi PDRB. Sektor konstruksi memberikan distribusi paling besar dalam distribusi PDRB dari tahun 2014 sampai tahun 2016.

9.4. Pertumbuhan Ekonomi

Sektor Informasi dan Komunikasi memberikan kontribusi paling besar dalam pertumbuhan ekonomi tahun 2016. Jika dilihat dari tahun 2014 sektor ini melambat 0,79 persen dari 10,47 persen pada tahun 2014 menjadi 9,68 persen pada tahun 2015 dan melambat lagi menjadi 9,62 persen tahun 2016. Beberapa sektor lainnya juga melambat dari tahun 2014.

9.5. Laju Implisit PDRB menurut Lapangan Usaha

Laju Implisit PDRB tahun 2016 melambat, jika dilihat dari tahun 2014 perlambatan ini tampak signifikan dari tahun 2015 menuju tahun 2016.

9.6. Distribusi persentase PDRB seri 2010 Atas Dasar Harga Konstan

Kategori konstruksi memberikan kontribusi paling besar jika dilihat berdasarkan harga konstan. Urutan kedua terbesar di kontribusikan oleh kategori Perdagangan esar danrceran; reparasi mobil dan sepeda motor.

9.7. Distribusi persentase PDRB seri 2010 Atas Dasar Harga Berlaku

Pendapatan regional perkapita terus meningkat dari tahun 2014. Tahun 2016 pendapatan regional perkapita meningkat 7,47 persen.

9.8. Perkembangan Pendapatan Regional Dan Angka Perkapita Atas Dasar Harga Konstan.

Atas dasar harga konstan semua lapangan usaha mengalami peningkatan. Pendapatan regional perkapita dari 38.902.913,09 juta rupiah tahun 2015 meningkat menjadi 40.368.173,28 juta rupiah tahun 2016

Tabel 9.1 PDRB Kecamatan Pontianak Kota Menurut Lapangan Usaha Atas Dasar Harga Berlaku Tahun 2014-2016 (Juta Rp)

Kategori	Uraian	2014	2015	2016
(1)	(2)	(9)	(10)	(11)
A	Pertanian, Kehutanan, dan Perikanan	5.825,8	6.217,4	6.584,0
B	Pertambangan dan Penggalian	0,0	0,0	0,0
C	Industri Pengolahan	653.960,5	697.431,3	748.986,0
D	Pengadaan Listrik dan Gas	4.123,3	4.489,2	5.368,7
E	Pengadaan Air, Pengelolaan Sampah, Limbah dan Daur Ulang	19.223,9	21.110,2	22.581,3
F	Konstruksi	1.219.472,3	1.416.042,8	1.508.577,4
G	Perdagangan Besar dan Eceran; Reparasi Mobil dan Sepeda Motor	955.164,7	1.067.095,9	1.121.938,9
H	Transportasi dan Pergudangan	646.466,5	698.662,0	757.552,6
I	Penyediaan Akomodasi dan Makan	191.971,7	213.420,3	243.540,1
J	Informasi dan Komunikasi	390.284,0	442.560,4	497.030,7
K	Jasa Keuangan dan Asuransi	704.332,2	761.084,1	852.256,1
L	Real Estate	210.162,9	220.036,9	238.626,5
M,N	Jasa Perusahaan	47.815,2	52.554,9	57.164,2
O	Administrasi Pemerintahan, Pertahanan dan Jaminan Sosial Wajib	341.461,0	390.685,9	451.360,0
P	Jasa Pendidikan	403.007,9	443.314,2	484.792,3
Q	Jasa Kesehatan dan Kegiatan Sosial	122.660,4	134.551,0	151.290,0
R,S,T,U	Jasa lainnya	251.346,5	274.072,1	302.571,8
PRODUK DOMESTIK REGIONAL BRUTO		6.167.278,9	6.843.328,6	7.450.220,6

* Angka sementara/Preliminary Figures

** Angka sangat sementara/Very Preliminary Figures

Tabel 9.2 PDRB Kecamatan Pontianak Kota Menurut Lapangan Usaha Atas Dasar Harga Konstan Tahun 2014-2016 (Juta Rp)

Kategori	Uraian	2014	2015	2016
(1)	(2)	(9)	(10)	(11)
A	Pertanian, Kehutanan, dan Perikanan	5.192,1	5.384,2	5.585,7
B	Pertambangan dan Penggalian	0,0	0,0	0,0
C	Industri Pengolahan	539.703,9	561.828,4	588.986,2
D	Pengadaan Listrik dan Gas	4.651,5	4.929,1	5.368,9
E	Pengadaan Air, Pengelolaan Sampah, Limbah dan Daur Ulang	18.026,9	19.099,5	19.983,4
F	Konstruksi	876.315,6	937.388,2	958.577,9
G	Perdagangan Besar dan Eceran; Reparasi Mobil dan Sepeda Motor	786.931,4	824.165,8	851.948,6
H	Transportasi dan Pergudangan	559.697,8	579.843,8	617.554,7
I	Penyediaan Akomodasi dan Makan Minum	156.228,1	163.701,9	173.542,0
J	Informasi dan Komunikasi	361.422,8	395.601,2	432.033,6
K	Jasa Keuangan dan Asuransi	532.253,1	554.681,4	595.256,8
L	Real Estate	178.587,1	184.834,0	190.631,3
M,N	Jasa Perusahaan	42.130,7	44.482,4	47.164,5
O	Administrasi Pemerintahan, Pertahanan dan Jaminan Sosial Wajib	175.158,0	185.461,0	198.762,7
P	Jasa Pendidikan	321.408,1	332.719,1	351.792,7
Q	Jasa Kesehatan dan Kegiatan Sosial	99.046,0	102.197,0	108.571,7
R,S,T,U	Jasa lainnya	217.105,3	224.137,1	236.574,2
PRODUK DOMESTIK REGIONAL BRUTO		4.873.858,5	5.120.454,2	5.382.335,0

* Angka sementara/Preliminary Figures

** Angka sangat sementara/Very Preliminary Figures

Tabel 9.3 Distribusi Persentase PDRB seri 2010 Kecamatan Pontianak Kota Tahun 2014-2016

Kategori	Uraian	2014	2015	2016
(1)	(2)	(9)	(10)	(11)
A	Pertanian, Kehutanan, dan Perikanan	0,09	0,09	0,09
B	Pertambangan dan Penggalian	0,00	0,00	0,00
C	Industri Pengolahan	10,60	10,19	10,05
D	Pengadaan Listrik dan Gas	0,07	0,07	0,07
E	Pengadaan Air, Pengelolaan Sampah, Limbah dan Daur Ulang	0,31	0,31	0,30
F	Konstruksi	19,77	20,69	20,25
G	Perdagangan Besar dan Eceran; Reparasi Mobil dan Sepeda Motor	15,49	15,59	15,06
H	Transportasi dan Pergudangan	10,48	10,21	10,17
I	Penyediaan Akomodasi dan Makan	3,11	3,12	3,27
J	Informasi dan Komunikasi	6,33	6,47	6,67
K	Jasa Keuangan dan Asuransi	11,42	11,12	11,44
L	Real Estate	3,41	3,22	3,20
M,N	Jasa Perusahaan	0,78	0,77	0,77
O	Administrasi Pemerintahan, Pertahanan dan Jaminan Sosial Wajib	5,54	5,71	6,06
P	Jasa Pendidikan	6,53	6,48	6,51
Q	Jasa Kesehatan dan Kegiatan Sosial	1,99	1,97	2,03
R,S,T,U	Jasa lainnya	4,08	4,00	4,06
PRODUK DOMESTIK REGIONAL BRUTO		100,00	100,00	100,00

* Angka sementara/Preliminary Figures

** Angka sangat sementara/Very Preliminary Figures

Tabel 9.4 Laju Pertumbuhan PDRB Seri 2010 Kecamatan Pontianak Kota
Tahun 2014-2016 (persen)

Kategori	Uraian	2014	2015	2016
(1)	(2)	(9)	(10)	(11)
A	Pertanian, Kehutanan, dan Perikanan	4,34	3,70	1,67
B	Pertambangan dan Penggalian	0,00	0,00	0,00
C	Industri Pengolahan	5,47	4,10	3,66
D	Pengadaan Listrik dan Gas	7,75	7,82	9,41
E	Pengadaan Air, Pengelolaan Sampah, Limbah dan Daur Ulang	3,41	3,85	4,02
F	Konstruksi	10,50	7,84	3,55
G	Perdagangan Besar dan Eceran; Reparasi Mobil dan Sepeda Motor	2,28	4,92	5,14
H	Transportasi dan Pergudangan	6,88	3,60	4,84
I	Penyediaan Akomodasi dan Makan	6,65	4,78	5,95
J	Informasi dan Komunikasi	10,47	9,68	9,62
K	Jasa Keuangan dan Asuransi	4,98	2,34	8,17
L	Real Estate	7,76	3,50	3,45
M,N	Jasa Perusahaan	7,80	5,58	3,93
O	Administrasi Pemerintahan, Pertahanan dan Jaminan Sosial Wajib	2,55	3,68	5,71
P	Jasa Pendidikan	5,33	4,18	4,16
Q	Jasa Kesehatan dan Kegiatan Sosial	5,04	3,18	3,39
R,S,T,U	Jasa lainnya	5,66	3,24	4,03
PRODUK DOMESTIK REGIONAL BRUTO		5,92	5,00	5,13

* Angka sementara/Preliminary Figures

** Angka sangat sementara/Very Preliminary Figures

Tabel 9.5 Laju Implisit PDRB Seri 2010 Menurut Lapangan Usaha
Tahun 2014-2016 (persen)

Kategori	Uraian	2014	2015	2016
(1)	(2)		(9)	(10)
A	Pertanian, Kehutanan, dan Perikanan	3,86	2,91	2,08
B	Pertambangan dan Penggalian	0,00	0,00	0,00
C	Industri Pengolahan	4,10	2,45	2,44
D	Pengadaan Listrik dan Gas	8,83	2,74	9,79
E	Pengadaan Air, Pengelolaan Sampah, Limbah dan Daur Ulang	5,26	3,65	2,24
F	Konstruksi	12,04	8,55	4,18
G	Perdagangan Besar dan Eceran; Reparasi Mobil dan Sepeda Motor	6,22	6,67	1,71
H	Transportasi dan Pergudangan	4,43	4,32	1,81
I	Penyediaan Akomodasi dan Makan	4,40	6,10	7,64
J	Informasi dan Komunikasi	-0,04	3,60	2,84
K	Jasa Keuangan dan Asuransi	5,79	3,69	4,35
L	Real Estate	2,29	1,16	5,15
M,N	Jasa Perusahaan	2,16	4,10	2,59
O	Administrasi Pemerintahan, Pertahanan dan Jaminan Sosial Wajib	12,41	8,06	7,80
P	Jasa Pendidikan	5,74	6,26	3,43
Q	Jasa Kesehatan dan Kegiatan Sosial	6,26	6,31	5,84
R,S,T,U	Jasa lainnya	5,96	5,62	4,59
PRODUK DOMESTIK REGIONAL BRUTO		6,44	5,62	3,57

* Angka sementara/Preliminary Figures

** Angka sangat sementara/Very Preliminary Figures

Tabel 9.6 Distribusi Persentase PDRB Seri 2010 Kecamatan Pontianak Kota
Atas Dasar Harga Konstan Tahun 2014-2016 (persen)

Kategori	Uraian	2014	2015	2016
(1)	(2)	(9)	(10)	(11)
A	Pertanian, Kehutanan, dan Perikanan	0,11	0,11	0,11
B	Pertambangan dan Penggalian	0,00	0,00	0,00
C	Industri Pengolahan	11,10	11,07	10,97
D	Pengadaan Listrik dan Gas	0,09	0,10	0,10
E	Pengadaan Air, Pengelolaan Sampah, Limbah dan Daur Ulang	0,33	0,37	0,37
F	Konstruksi	17,79	17,98	18,31
G	Perdagangan Besar dan Eceran; Reparasi Mobil dan Sepeda Motor	16,69	16,15	16,10
H	Transportasi dan Pergudangan	11,36	11,48	11,32
I	Penyediaan Akomodasi dan Makan	3,18	3,21	3,20
J	Informasi dan Komunikasi	7,10	7,42	7,73
K	Jasa Keuangan dan Asuransi	11,00	10,92	10,83
L	Real Estate	3,59	3,66	3,61
M,N	Jasa Perusahaan	0,85	0,86	0,87
O	Administrasi Pemerintahan, Pertahanan dan Jaminan Sosial Wajib	3,61	3,59	3,62
P	Jasa Pendidikan	6,71	6,59	6,50
Q	Jasa Kesehatan dan Kegiatan Sosial	2,04	2,03	2,00
R,S,T,U	Jasa lainnya	4,46	4,45	4,38
PRODUK DOMESTIK REGIONAL BRUTO		100	100	100

* Angka sementara/Preliminary Figures

** Angka sangat sementara/Very Preliminary Figures

abel 9.7 Perkembangan Pendapatan Regional dan Angka Perkapita Kecamatan Pontianak Kota
Atas Dasar Harga Berlaku Tahun 2014-2016

LAPANGAN USAHA	2014	2015	2016
(1)	(2)	(3)	(4)
<u>ATAS DASAR HARGA BERLAKU</u>			
1. PDRB Atas Dasar Harga Pasar	6.167.278,86	6.843.328,57	7.450.220,59
2. Penyusutan	424.925,51	471.505,34	513.320,20
3. PDRN Atas Dasar Harga Pasar	5.742.353,35	6.371.823,23	6.936.900,39
4. Pajak Tak Langsung	93.742,64	104.018,59	113.243,35
5. PDRN Atas Dasar Biaya Faktor Produk:	5.648.610,71	6.267.804,64	6.823.657,04
6. Penduduk Pertengahan Tahun (Jiwa)	124.076	120.552	122.118
7. PDRB Perkapita (Rupiah)	49.705.655,11	56.766.611,68	61.008.373,80
8. Pendapatan Regional Perkapita (Rupiah)	45.525.409,52	51.992.539,64	55.877.569,57

* Angka sementara/Preliminary Figures

** Angka sangat sementara/Very Preliminary Figures

DATA

MENCERDASKAN BANGSA

<https://pontianakkota.bps.go.id>



**BADAN PUSAT STATISTIK
KOTA PONTIANAK**

Jl. Letjen Sutoyo No. 17 Pontianak 78121
Telp. (0561) 736471 Fax. (0561) 761374

Homepage: <https://pontianakkota.bps.go.id> E-mail: bps6171@bps.go.id