



Katalog BPS : 110200134030

KECAMATAN SAPTOSARI DALAM ANGKA *SAPTOSARI DISTRICT IN FIGURES 2008*

Publikasi ini merupakan edisi tahunan yang sepenuhnya diolah oleh Koordinator Statistik Kecamatan Saptosari. Publikasi ini menyajikan data pokok tentang situasi dan kondisi Kecamatan Saptosari yang meliputi :

- #. Geografi
- #. Pemerintahan
- #. Kependudukan
- #. Pendidikan
- #. Sosial Budaya
- #. Pertanian
- #. Perhubungan dan Pariwisata
- #. Keuangan

KECAMATAN SAPTOSARI DALAM ANGKA 2008

KECAMATAN SAPTOSARI DALAM ANGKA *SAPTOSARI DISTRICT IN FIGURES 2008*



Badan Pusat Statistik Kabupaten Gunungkidul
BPS - Statistics of Gunungkidul Regency
Jl. Ki Hajar Dewantara No.19A Wonosari 55811 Telp.(0274)394180
E-mail : bps3403@mailhost.bps.go.id; bpsgk@yahoo.com



Badan Pusat Statistik Kabupaten Gunungkidul
BPS - Statistics of Gunungkidul Regency

LAMBANG KABUPATEN GUNUNGKIDUL
Symbol of Gunungkidul Regency



GUNUNGKIDUL
HANDAYANI

SK Bupati Gunungkidul Nomor 198/188.45/1990
Tanggal 19 Desember 1990

H IJAU
A AMAN
N ORMATIF
D INAMIS
A AMAL
Y AKIN
A SAH, ASIH, ASUH
N ILAI TAMBAH
I NDAH

SAMBUTAN CAMAT SAPTOSARI

Kita panjatkan puji dan syukur kehadirat Tuhan Yang Maha Esa atas segala limpahan rahmat dan hidayah-Nya. Sehingga buku **Kecamatan Saptosari Dalam Angka 2008** ini telah dapat diterbitkan.

Kita sadari bersama bahwa peranan data dalam buku **Kecamatan Dalam Angka 2008** sangat penting artinya guna menunjang keberhasilan pembangunan yang kita laksanakan dewasa ini baik sebagai bahan perencanaan, pengendalian maupun mengevaluasi hasil pembangunan itu sendiri.

Untuk itu kita harapkan kepada semua pihak baik dinas instansi, badan perorangan dan lainnya untuk dapat memanfaatkan buku ini sebagai pedoman dalam melaksanakan tugasnya masing-masing.

Kepada semua pihak yang telah membantu dalam penerbitan buku ini kami sampaikan terima kasih.

Saptosari, November 2008

Camat,

Mujivono,S.Sos
NIP. 490019266

KATA PENGANTAR

Kami panjatkan puji syukur kepada Allah SWT yang telah melimpahkan rahmat dan hidayah-Nya, sehingga buku **Kecamatan Saptosari Dalam Angka 2008** telah dapat diterbitkan.

Kami ucapkan banyak terima kasih kepada semua pihak yang telah membantu sehingga kami dapat menyusun buku **Kecamatan Saptosari Dalam Angka 2008** ini dengan lancar. Bantuan dan partisipasi dari berbagai pihak untuk penerbitan buku sejenis pada tahun berikutnya masih sangat kami harapkan.

Dalam buku ini tentunya masih banyak sekali dijumpai kekurangan-kekurangan, baik secara kualitas maupun kuantitas. Namun begitu kami sangat berharap keberadaan buku ini dapat lebih mendorong keairahan kita dalam perstatistikan Kecamatan Saptosari pada khususnya dan dapat menunjang derap langkah lajunya pembangunan nasional pada umumnya.

Bimbingan, petunjuk, saran serta kritik-kritik dalam rangka perbaikan buku berikutnya akan kami terima dengan senang hati.

Saptosari, November 2008

Koordinator Statistik
Kecamatan Saptosari

FIRMANSYAH
NIP. 340016671

Daftar Isi /
List of Contents

	Halaman Pages
Halaman Sampul / <i>Cover Page</i>	i
Peta Kecamatan Saptosari/ <i>Map of Saptosari District</i>	ii
Lambang Kabupaten Gunungkidul/ <i>Symbol of Gunungkidul Regency</i>	iii
Sambutan Camat Saptosari	iv
Kata Pengantar Koordinator Statistik Kecamatan Saptosari	v
Daftar Isi / <i>List of Contents</i>	vi
Daftar Tabel / <i>List of Tables</i>	vii – xii
Daftar Grafik / <i>List of Graph</i>	xii

Bab / Chapter

Bab I	Geografi / <i>Geography</i>	1 – 5
Bab II	Pemerintahan / <i>Government</i>	7– 16
Bab III	Kependudukan / <i>Populations</i>	17 – 33
Bab IV	Pendidikan / <i>Educations</i>	35 – 40
Bab V	Sosial Budaya / <i>Social dan Culture</i>	41 – 46
Bab VI	Pertanian / <i>Agriculture</i>	47 – 55
Bab VII	Perhubungan dan Pariwisata / <i>Transportation and Tourism</i>	57 – 61
Bab VIII	Keuangan / <i>Finance</i>	63 – 65

Daftar Tabel /

List of Tables

Halaman
Pages

Bab/Chapter I : Geografi / Geography

1.1.	Jarak Masing-masing Desa ke Kantor Kecamatan di Kecamatan Saptosari / <i>Distance from each Villages to District Office in Saptosari District 2007</i>	3
1.2.	Luas Desa dan Persentase Luas Desa di Kecamatan Saptosari/ <i>Area of villages and The Percentages in Saptosari District 2007</i>	4
1.3	Luas Desa Dirinci menurut Penggunaan Lahan di Kecamatan Saptosari / <i>Area of villages by Utilization in Saptosari District 2007</i>	5

Bab/Chapter II : Pemerintahan / Government

2.1	Jumlah Dusun, RW, RT di Kecamatan Saptosari / <i>Number of Sub Villages, Administrative unit at The Next to Lowest Level in City, Neighborhood Association in Saptosari District 2007</i>	9
2.2	Pembagian Desa menurut Klasifikasi di Kecamatan Saptosari/ <i>Devide of Villages by Classification Status in Saptosari District 2007</i>	10
2.3	Jumlah Aparat Pemerintahan Desa di Kecamatan Saptosari / <i>Number of Villages Government Employee in Saptosari District 2007</i>	11
2.4	Nama Kepala Desa menurut Umur & Pendidikan Terakhir di Kec. Saptosari / <i>Names of Villages Headmen by Age and Education in Saptosari District 2007</i>	12
2.5	Banyaknya Hansip, Wanra, Kamra per Desa di Kecamatan Saptosari/ <i>Number of Civilian Defense Units, People Militia, People Security by Villages in Saptosari District 2007</i>	13
2.6	Banyaknya Perolehan Suara Pemilu 2004 DPR Pusat per Desa di Kec. Saptosari / <i>Number of Majority Vote at General Election for Legislative Assembly by Villages in Saptosari District 2004</i>	14

2.7	Banyaknya Perolehan Suara Pemilu 2004 DPR Tk. I per Desa di Kecamatan Saptosari / <i>Number of Majority Vote at General Election for Assembly at Provincial by Villages in Saptosari District 2004</i>	15
2.8	Banyaknya Perolehan Suara Pemilu 2004 DPR Tk. II per Desa di Kecamatan Saptosari / <i>Number of Majority Vote at General Election for Assembly at Regencial by Villages in Saptosari District 2004</i>	16

Bab/Chapter III : Kependudukan / Populations

3.1	Banyaknya Rumah Tangga menurut Jenis Kelamin KRT di Kecamatan Saptosari / <i>Number of Household by Household Head Sex in Saptosari District 2007</i>	18
3.2	Banyaknya Penduduk menurut Jenis Kelamin di Kecamatan Saptosari / <i>Number of Population by Sex in Saptosari District 2007</i>	19
3.3	Banyaknya Penduduk Dewasa dan Anak-anak di Kecamatan Saptosari / <i>Number of Adult and Children Population in Saptosari District 2007</i>	20
3.4	Banyaknya Penduduk Dewasa dan Anak-anak menurut Jenis Kelamin di Kecamatan Saptosari/ <i>Number of Adults and Children Population by Sex in Saptosari District 2007</i>	21
3.5	Banyaknya Penduduk menurut Kewarganegaraan di Kecamatan Saptosari / <i>Number of Population by Citizenship in Saptosari District 2007</i>	22
3.6	Banyaknya Penduduk, Rumah Tangga dan Rata-rata Jiwa per Rumah Tangga di Kecamatan Saptosari / <i>Number of Population, Household and Average Person of Household in Saptosari District 2007</i>	23
3.7	Banyaknya Dusun, Penduduk dan Rata-rata Jiwa per Dusun di Kecamatan Saptosari / <i>Number of Sub Village, Population and Average Person of Sub Village in Saptosari District 2007</i>	24
3.8	Banyaknya Penduduk menurut Jenis Kelamin dan Sex Ratio di Kecamatan Saptosari / <i>Number of Population by Sex and Sex Ratio in Saptosari District 2007</i>	25
3.9	Banyaknya Penduduk Lahir Dan Datang Menurut jenis kelamin di kecamatan saptosari/ <i>Number of Birt Population and immigration by sex in Saptosari District 2007</i>	26

3.10	Banyaknya Penduduk Pergi dan Mati menurut Jenis Kelamin di Kecamatan Saptosari / <i>Number of Outmigration and Death Population by Sex in Saptosari District 2007</i>	27
3.11	Banyaknya Transmigran menurut Kepala Keluarga di Kecamatan Saptosari / <i>Number of Transmigrants by Head of Household in Saptosari District 2007</i>	28
3.12	Banyaknya Pasangan Usia Subur menurut Desa di Kecamatan Saptosari / <i>Number of Wagered Age Fertile by Villages in Saptosari District 2001 - 2007</i>	29
3.13	Perkiraan Permintaan Masyarakat dan Realisasi KB Aktif Mandiri per Desa di Kecamatan Saptosari / <i>People Demands Estimate dan Realization of Contraception Acceptors per Villages in Saptosari District 2007</i>	30
3.14	Banyaknya Akseptor KB Aktif Mandiri menurut Penggunaan Alat Kontrasepsi di Kecamatan Saptosari / <i>Number of Contraception Acceptors by Contraception Method in Saptosari District 2007</i>	31
3.15	Banyaknya Kepala Keluarga menurut Tahapan Keluarga di Kecamatan Saptosari / <i>Number of Family by Family Stage in Saptosari District 2007</i> ..	33

Bab/Chapter IV : Pendidikan / Educations

4.1	Banyaknya Sekolah di lingkungan Dinas Pendidikan menurut Status Sekolah dan Desa di Kecamatan Saptosari / <i>Number of Schools in Education Services Area by Status and Villages in Saptosari District 2007</i>	36
4.2	Banyaknya Guru dan Murid Sekolah Dasar Negeri menurut Jenis Kelamin di Kecamatan Saptosari / <i>Number of Teachers and Pupils of State Primary School by Sex in Saptosari District 2007</i>	37
4.3	Banyaknya Guru dan Murid Sekolah Dasar Swasta menurut Jenis Kelamin di Kecamatan Saptosari / <i>Number of Teachers and Pupils of Private Primary School by Sex in Saptosari District 2007</i>	38
4.4	Banyaknya Guru dan Murid SLTP Negeri menurut Jenis Kelamin di Kecamatan Saptosari / <i>Number of Teachers and Pupils of State Junior High School by Sex in Saptosari District 2007</i>	39

4.5	Banyaknya Guru dan Murid SLTP Swasta menurut Jenis Kelamin di Kecamatan Saptosari / <i>Number of Teachers and Pupils of Private Junior High School by Sex in Saptosari District 2007</i>	40
-----	--	----

Bab/Chapter V : Sosial Budaya / Social dan Culture

5.1	Banyaknya Penyandang Cacat menurut Jenisnya di Kecamatan Saptosari / <i>Number of Handicapped by Type in Saptosari District 2007</i>	42
5.2	Banyaknya Sarana Kesehatan menurut Jenisnya di Kecamatan Saptosari / <i>Number of Health Facility by Type in Saptosari District 2007</i>	43
5.3	Banyaknya Tenaga Medis menurut Jenisnya di Kecamatan Saptosari / <i>Number of Medical Labourer by Type in Saptosari District 2007</i>	44
5.4	Hasil Imunisasi menurut Jenisnya di Kecamatan Saptosari / <i>Imunisation Proceeds by Type in Saptosari District 2007</i>	46

Bab/Chapter VI : Pertanian / Agriculture

6.1	Luas Panen, Produksi dan Rata-rata Produksi Padi Ladang menurut Desa di Kecamatan Saptosari / <i>Harvested Area, Production and Average of Dryland Paddy Production by Villages in Saptosari District 2007</i>	48
6.2	Luas Panen, Produksi dan Rata-rata Produksi Jagung menurut Desa di Kecamatan Saptosari / <i>Harvested Area, Production and Average of Corn Production by Villages in Saptosari District 2007</i>	49
6.3	Luas Panen, Produksi dan Rata-rata Produksi Ketela Pohon menurut Desa di Kecamatan Saptosari / <i>Harvested Area, Production and Average of Cassava Production by Villages in Saptosari District 2007</i>	50
6.4	Luas Panen, Produksi dan Rata-rata Produksi Kacang Tanah menurut Desa di Kecamatan Saptosari / <i>Harvested Area, Production and Average of Peanuts Production by Villages in Saptosari District 2007</i>	51
6.5	Luas Panen, Produksi dan Rata-rata Produksi Kedelai dan Ketela Rambat di Kecamatan Saptosari / <i>Harvested Area, Production and Average of</i>	52

Soyabeans and Sweet Potatoes in Saptosari District 2007.....

6.6	Banyaknya Populasi Ternak Besar menurut Jenisnya di Kecamatan Saptosari / <i>Number of Big Cattle Population by Tipe in Saptosari District 2007</i>	56
6.7	Banyaknya Populasi Ternak Kecil menurut Jenisnya di Kecamatan Saptosari / <i>Number of Small Cattle Population by Tipe in Saptosari District 2007</i>	54
6.8	Banyaknya Populasi Unggas menurut Jenisnya di Kecamatan Saptosari / <i>Number of Poultry Population by Tipe in Saptosari District 2007</i>	55

Bab/Chapter VII : Perhubungan dan Pariwisata / *Transportation and Tourism*

7.1	Banyaknya Kendaraan Bermotor menurut Jenisnya di Kecamatan Saptosari <i>Number of Motorized Vehicles by Type in Saptosari District 2007</i>	58
7.2	Panjang Jalan menurut Jenisnya di Kecamatan Saptosari <i>Length of Roads byType in Saptosari District 2007</i>	59
7.3	Banyaknya Tempat Wisata menurut Desa di Kecamatan Saptosari <i>Number of Tourism Resort by Villages in Saptosari District 2007</i>	60
7.4	Banyaknya Alat Komunikasi menurut Jenisnya di Kecamatan Saptosari <i>Number of Communication Tools by Types in Saptosari District 2007</i>	61

Bab/Chapter VIII : Keuangan / *Finance*

8.1	Banyaknya Pasar, Toko, Kios dan Warung menurut Desa di Kecamatan Saptosari <i>Number of Market, Shop, Stall, and Small Shop by Villages in Saptosari District 2007</i>	64
------------	--	----

8.2	Banyaknya Koperasi menurut Desa di Kecamatan Saptosari <i>Number of Cooperation by Villages in Saptosari District 2007</i>	65
------------	---	----

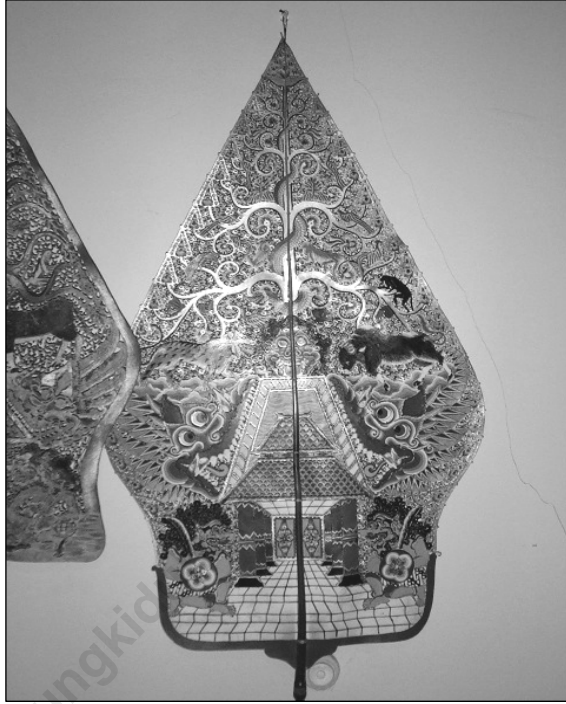
<https://gunungkidulkab.bps.go.id>

**Daftar Grafik/
List of Graphs**

Halaman
Pages

01	Luas Desa di Kecamatan Saptosari Kabupaten Gunungkidul <i>Villages Area in Saptosari District Gunungkidul Regency 2007</i>	2
02	Jumlah Dusun per Desa di Kecamatan Saptosari Kabupaten Gunungkidul <i>Number of Sub Villages by Villages in Saptosari District Gunungkidul Regency 2007</i>	8

<https://gunungkidulkab.bps.go.id/>



Gunungan/Kayon

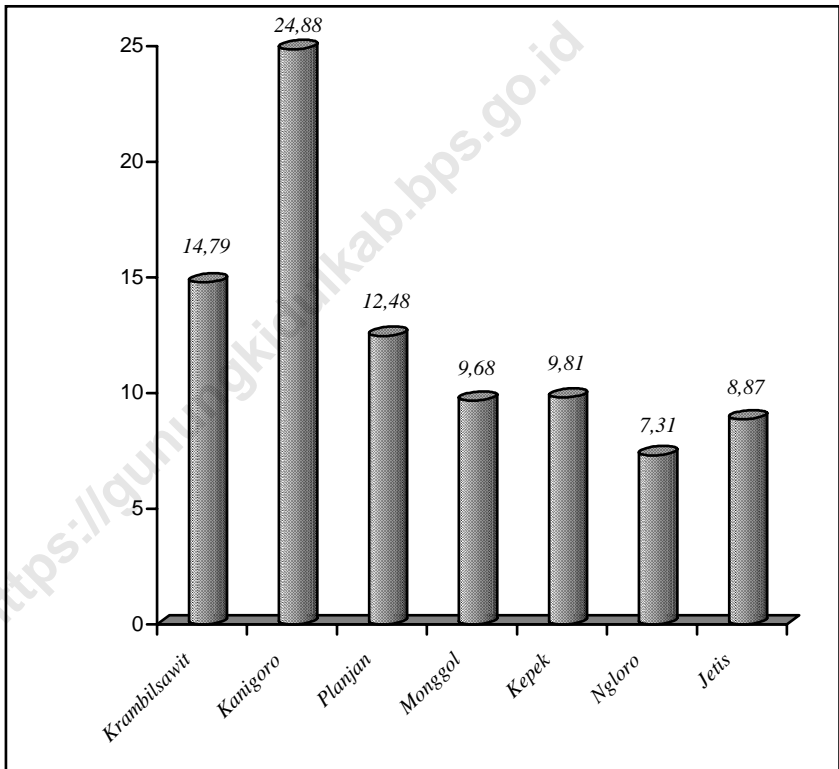
I

GEOGRAFI

GEOGRAPHICAL

Grafik / Graph : 01
Luas Desa di Kecamatan Saptosari, Kabupaten Gunungkidul
Villages Area in Saptosari District, Gunungkidul Regency
2007

(Km²)



Tabel /Table : 1.1

Jarak Masing-masing Desa ke Kantor Kecamatan di Kecamatan Saptosari
Distance from each Villages to District Office in Saptosari District

2007

Desa Villages	Jarak / Distance (Km)
(1)	(2)
1. Krambil Sawit	8,30
2. Kanigoro	5,70
3. Planjan	8,00
4. Monggol	3,40
5. Kepek	1,80
6. Ngloro	5,40
7. Jetis	3,50

Sumber Data : Kantor Kecamatan Saptosari Kabupaten Gunungkidul
Source : Saptosari District Office of Gunungkidul Regency

Tabel /Table : 1.2

Luas Desa dan Persentase Luas Desa di Kecamatan Saptosari
Area of villages and The Percentages in Saptosari District

2007

Desa <i>Villages</i>	Luas Desa <i>Villages Area</i> (Km^2)	Persentase Luas Desa Terhadap Luas Kecamatan <i>Percentage of Villages</i> <i>Area from District</i>
(1)	(2)	(3)
1. Krambil Sawit	14,79	16,85
2. Kanigoro	24,88	28,33
3. Planjan	12,48	14,21
4. Monggol	9,68	11,02
5. Kepek	9,81	11,17
6. Ngloro	7,32	8,32
7. Jetis	8,87	10,10
Kecamatan Saptosari <i>Saptosari District</i>	2007 87,83	100,00
	2006 87,83	100,00

Sumber Data : Kantor Kecamatan Saptosari Kabupaten Gunungkidul
 Source : *Saptosari District Office of Gunungkidul Regency*

Tabel /Table : 1.3

Luas Desa Dirinci menurut Penggunaan Lahan di Kecamatan Saptosari
Area of villages and The Percentages Saptosari District
 (Ha)

2007

Desa <i>Villages</i>	Tanah Sawah <i>Wetland</i>	Tanah Kering <i>Dryland</i>	Bangu- nan <i>Building</i>	Hutan Rakyat <i>Public Forest</i>	Hutan Negara <i>Country Forest</i>	Lainnya <i>Others</i>	Jumlah/ <i>Total</i>
(1)	(2)	(3)	(4)	(5)	(6)	(7)	(8)
1. Krambil Sawit	-	1 278	79	62	-	60	14,79
2. Kanigoro	-	1 980	101	387	-	20	24,88
3. Planjan	-	874	288	24	-	62	12,48
4. Monggol	-	651	121	160	-	36	9,68
5. Kepek	-	813	108	46	-	14	9,81
6. Ngloro	-	635	54	4	-	38	7,32
7. Jetis	-	719	11	72	-	15	8,87
Jumlah <i>Total</i>	2007	6 950	832	755	-	245	87,83
	2006	6 950	832	755	-	245	87,83

Sumber Data : Kantor Kecamatan Saptosari Kabupaten Gunungkidul
 Source : Saptosari District Office of Gunungkidul Regency



Yudhistira

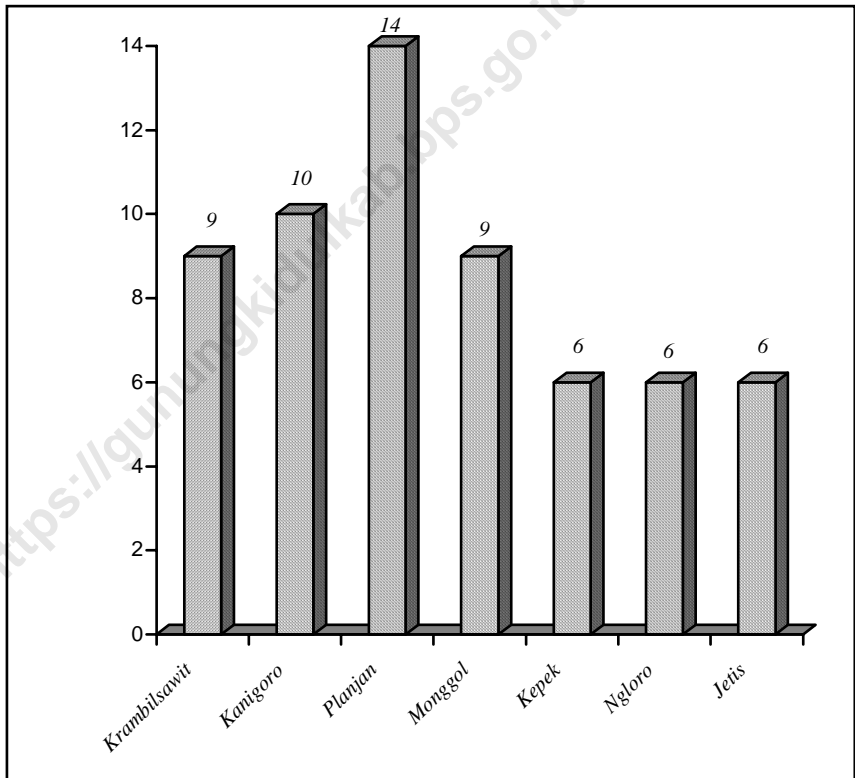
II

PEMERINTAHAN

GOVERNMENT

Grafik / Graph : 02
Jumlah Dusun per Desa di Kecamatan Saptosari Kab. Gunungkidul
*Number of Sub Villages by Villages in Saptosari District,
Gunungkidul Regency*

2007



Tabel /Table : 2.1

Jumlah Dusun, RW, RT di Kecamatan Saptosari
*Number of Sub Villages, Administrative Unit at The Next to Lowest Level in City,
 Neighborhood Association in Saptosari District*

2007

Desa Villages	Jumlah/Total			
	Dusun Sub Villages	RW Administrative Unit at The Next to Lowest Level in City	RT Neighborhood Association	
(1)	(2)	(3)	(4)	
1. Krambil Sawit	9	9	43	
2. Kanigoro	10	10	44	
3. Planjan	14	14	64	
4. Monggol	9	9	55	
5. Kepek	6	6	49	
6. Ngloro	6	6	27	
7. Jetis	6	6	53	
Jumlah Total	2007 2006	60 60	60 60	335 333

Sumber Data : Kantor Kecamatan Saptosari Kabupaten Gunungkidul
 Source : Saptosari District Office of Gunungkidul Regency

Tabel /Table : 2.2

Pembagian Desa menurut Klasifikasi di Kecamatan Saptosari
Devide of Villages by Classification Status in Saptosari District

2007

Desa <i>Villages</i>	Klasifikasi / <i>classification</i>		
	Swadaya <i>Self supporting</i>	Swakarya <i>Self developing</i>	Swasembada <i>Self sufficient</i>
(1)	(2)	(3)	(4)
1. Krambil Sawit	-	1	-
2. Kanigoro	-	1	-
3. Planjan	-	1	-
4. Monggol	-	1	-
5. Kepek	-	1	-
6. Ngloro	-	1	-
7. Jetis	-	1	-
Jumlah <i>Total</i>	2007	7	-
	2006	7	-

Sumber Data : Kantor Kecamatan Saptosari Kabupaten Gunungkidul
 Source : Saptosari District Office of Gunungkidul Regency

Tabel /Table : 2.3

Jumlah Aparat Pemerintahan Desa di Kecamatan Saptosari
Number of Villages Government Employee in Saptosari District

2007

Desa <i>Villages</i>	Kades <i>Village Headman</i>	Sekdes <i>Village Secretary</i>	Kaur <i>Affair Headman</i>	Pembantu Kaur <i>Assistant Affair Headman</i>	Kadus <i>Sub- village Headman</i>	Jumlah/ <i>Total</i>	
(1)	(2)	(3)	(4)	(5)	(6)	(7)	
1. Krambil Sawit	1	1	5	4	9	21	
2. Kanigoro	1	1	5	5	10	22	
3. Planjan	1	1	5	5	14	26	
4. Monggol	1	1	5	3	9	21	
5. Kepek	1	1	5	5	6	18	
6. Ngloro	1	1	5	5	6	18	
7. Jetis	1	1	5	5	6	13	
Jumlah <i>Total</i>	2007	7	7	35	35	60	144
	2006	7	7	35	35	60	144

Sumber Data : Kantor Kecamatan Saptosari Kabupaten Gunungkidul
 Source : Saptosari District Office of Gunungkidul Regency

Tabel /Table : 2.4

Nama Kepala Desa menurut Umur & Pendidikan Terakhir di Kecamatan Saptosari
Names of Villages Master by Age and Graduation in Saptosari District

2007

Desa <i>Villages</i>	Nama Kepala Desa <i>Names of Villages Master</i>	Umur <i>age</i>	Pendidikan Terakhir <i>education</i>
(1)	(2)	(3)	(4)
1. Krambil Sawit	Yusuf Sukirno	50	SLTP
2. Kanigoro	Mujiyanto	39	SMU
3. Planjan	Sri Sumartini	41	SMU
4. Monggol	Gino HS	46	SMU
5. Kepek	Mulyakno	47	D3
6. Ngloro	Mardiyono	48	SMU
7. Jetis	Wagiran	59	D2

Sumber Data : Kantor Kecamatan Saptosari Kabupaten Gunungkidul
Source : *Saptosari District Office of Gunungkidul Regency*

Tabel /Table : 2.5

Banyaknya Hansip, Wanra, Kamra per Desa di Kecamatan Saptosari
*Number of Civilian Defense Units, People Militia, People Security by Villages
in Saptosari District*

2007

Desa <i>Villages</i>	Hansip <i>Civilian Defense Units</i>	Wanra <i>People Militia</i>	Kamra <i>People Security</i>	Jumlah/ <i>Total</i>
(1)	(2)	(3)	(4)	(5)
1. Krambil Sawit	52	8	8	68
2. Kanigoro	52	7	4	63
3. Planjan	48	14	6	58
4. Monggol	27	18	2	47
5. Kepek	61	22	13	96
6. Ngloro	41	13	5	59
7. Jetis	52	16	8	76
Jumlah <i>Total</i>	2007	334	98	468
	2006	324	98	468

Sumber Data : Kantor Kecamatan Saptosari Kabupaten Gunungkidul
Source : Saptosari District Office of Gunungkidul Regency

Tabel /Table : 2.6

Banyaknya Perolehan Suara Pemilu 2004 DPR Pusat
per Desa di Kecamatan Saptosari

*Number of Majority Vote at General Election for Legislative Assembly by Villages
in Saptosari District*

2004

Desa Villages	Nama Partai Parties								Jumlah/ Total
	PDIP	PKB	Golkar	PAN	PPP	PKS	PNI	Lainnya	
(1)	(2)	(3)	(4)	(5)	(6)	(7)	(8)	(9)	(10)
1. Krambil Sawit	357	24	1 502	281	34	159	68	880	3 305
2. Kanigoro	1 061	78	1 132	324	31	43	45	883	3 597
3. Planjan	684	111	340	131	83	67	45	2 156	3 517
4. Monggol	889	53	494	414	19	307	8	492	2 676
5. Kepek	372	207	1 021	124	83	65	4	1 153	3 029
6. Ngloro	230	231	783	162	20	76	19	436	1 957
7. Jetis	514	370	624	293	72	37	69	704	2 683
Jumlah/Total	4 107	974	5 885	1 729	342	754	258	6 715	20 764

Sumber Data : Kantor Kecamatan Saptosari Kabupaten Gunungkidul

Source : Saptosari District Office of Gunungkidul Regency

Tabel /Table : 2.7

Banyaknya Perolehan Suara Pemilu 2004 DPR Tk. I
per Desa di Kecamatan Saptosari

*Number of Majority Vote at General Election for Assembly at Provincial by Villages
in Saptosari District*

2004

Desa Villages	Nama Partai Parties								Jumlah/ Total
	PDIP	PKB	Golkar	PAN	PPP	Keadilan	PNI	Lainnya	
(1)	(2)	(3)	(4)	(5)	(6)	(7)	(8)	(9)	(1-)
1. Krambil Sawit	400	32	1 423	278	32	157	64	823	3 209
2. Kanigoro	1 138	82	1 185	300	35	27	53	896	3 716
3. Planjan	815	16	356	137	76	76	50	2 060	3 586
4. Monggol	910	41	508	400	20	297	17	465	2 658
5. Kepek	344	230	948	126	102	72	4	1 211	3 087
6. Ngloro	211	170	783	159	24	75	17	458	1 897
7. Jetis	491	392	596	250	80	32	59	722	2 622
Jumlah/Total	4 309	963	5 849	1 672	369	736	260	6 617	20 776

Sumber Data : Kantor Kecamatan Saptosari Kabupaten Gunungkidul
Source : Saptosari District Office of Gunungkidul Regency

Tabel /Table : 2.8

Banyaknya Perolehan Suara Pemilu 2004 DPR Tk. II
per Desa di Kecamatan Saptosari

*Number of Majority Vote at General Election for Assembly at Regencial by Villages
in Saptosari District*

2004

Desa Villages	Nama Partai Parties								Jumlah/ Total
	PDIP	PKB	Golkar	PAN	PPP	PKS	PNI	Lainnya	
(1)	(2)	(3)	(4)	(5)	(6)	(7)	(8)	(9)	(10)
1. Krambil Sawit	340	27	1 454	296	30	152	103	869	3 217
2. Kanigoro	1 057	75	1 157	300	32	32	79	947	3 679
3. Planjan	689	9	363	128	74	71	54	2 186	3 574
4. Monggol	879	52	447	439	17	343	17	469	2 663
5. Kepek	344	215	1 001	130	72	53	3	1 179	2 997
6. Ngloro	213	183	707	160	25	77	25	436	1 826
7. Jetis	545	382	595	258	69	26	78	718	2 671
Jumlah/Total	4 067	943	5 724	1 711	319	754	352	34 551	20 681

Sumber Data : Kantor Kecamatan Saptosari Kabupaten Gunungkidul
Source : Saptosari District Office of Gunungkidul Regency



Semar

III

KEPENDUDUKAN

POPULATION

Tabel /Table : 3.1

Banyaknya Rumah Tangga menurut Jenis Kelamin KRT di Kecamatan Saptosari
Number of Household by Household Head Sex in Saptosari District

2007

Desa <i>Villages</i>	Laki-laki <i>Male</i>	Perempuan <i>Female</i>	Jumlah <i>Total</i>	
(1)	(2)	(3)	(4)	
1. Krambil Sawit	1 502	203	1 705	
2. Kanigoro	1 612	135	1 747	
3. Planjan	1 436	185	1 621	
4. Monggol	1 035	129	1 164	
5. Kepek	1 204	65	1 269	
6. Ngloro	624	56	680	
7. Jetis	1 006	92	1 098	
Jumlah <i>Total</i>	2007	8 419	865	9 284
	2006	8 649	862	9 511

Sumber Data : Prodil Desa Kecamatan Saptosari Kabupaten Gunungkidul
 Source : *Village Profile of Saptosari District of Gunungkidul Regency*

Tabel /Table : 3.2

Banyaknya Penduduk menurut Jenis Kelamin di Kecamatan Saptosari
Number of Population by Sex in Saptosari District

2007

Desa <i>Villages</i>	Laki-laki <i>Male</i>	Perempuan <i>Female</i>	Jumlah <i>Total</i>
(1)	(2)	(3)	(4)
1. Krambil Sawit	3 079	2 957	6 036
2. Kanigoro	3 465	3 362	6 827
3. Planjan	3 138	3 240	6 378
4. Monggol	2 542	2 476	5 018
5. Kepek	3 346	2 749	6 095
6. Ngloro	1 551	1 646	3 197
7. Jetis	2 277	2 644	4 921
2007	19 398	19 074	37 472
Jumlah/ <i>Total</i>			
2006	19 298	19 375	38 673

Sumber Data : Dinas Kependudukan Kecamatan Saptosari Kabupaten Gunungkidul
 Source : *Population Registration of Saptosari District of Gunungkidul Regency*

Tabel /Table : 3.3
Banyaknya Penduduk Dewasa dan Anak-anak
di Kecamatan Saptosari
Number of Adult and Children Population in Saptosari District

2007

Desa <i>Villages</i>	Dewasa <i>Adults</i>	Anak-anak <i>Children</i>	Jumlah <i>Total</i>
(1)	(2)	(3)	(4)
1. Krambil Sawit	4 298	1 738	6 036
2. Kanigoro	4 816	2 011	6 827
3. Planjan	4 673	1 705	6 378
4. Monggol	3 675	1 343	5 018
5. Kepek	4 666	1 429	6 095
6. Ngloro	2 341	856	3 197
7. Jetis	3 617	1 304	4 921
Jumlah <i>Total</i>	2007	28 086	10 386
	2006	28 235	10 438

Sumber Data : Registrasi Penduduk Kecamatan Saptosari Kabupaten Gunungkidul
 Source : *Population Registration of Saptosari District of Gunungkidul Regency*

Tabel /Table : 3.4

Banyaknya Penduduk Dewasa dan Anak-anak menurut Jenis Kelamin
di Kecamatan Saptosari
Number of Adults and Children Population by Sex in Saptosari District

2007

Desa <i>Villages</i>	Dewasa <i>Adult</i>		Anak-anak <i>Children</i>		Jumlah/ <i>Total</i>		
	Laki-laki <i>Male</i>	Perempuan <i>Female</i>	Laki-laki <i>Male</i>	Perempuan <i>Female</i>	Laki-laki <i>Male</i>	Perempuan <i>Female</i>	
(1)	(2)	(3)	(4)	(5)	(6)	(7)	
1. Krambil Sawit	2 067	2 231	1 010	728	3 079	2 957	
2. Kanigoro	2 611	2 205	864	1 147	3 465	3 362	
3. Planjan	1 771	2 902	1 313	392	3 138	3 240	
4. Monggol	1 740	1 935	799	544	2 542	2 476	
5. Kepek	2 618	2 048	729	700	3 346	2 749	
6. Ngloro	1 023	1 318	539	317	1 551	1 646	
7. Jetis	1 552	2 065	730	574	2 277	2 644	
Jumlah <i>Total</i>	2007	13 382	14 704	5 984	4 402	19 398	19 074
	2006	13 319	14 916	5 979	4 459	19 298	19 375

Sumber Data : Registrasi Penduduk Kecamatan Saptosari Kabupaten Gunungkidul
Source : *Population Registration of Saptosari District of Gunungkidul Regency*

Tabel /Table : 3.5
 Banyaknya Penduduk menurut Kewarganegaraan
 di Kecamatan Saptosari
Number of Population by Citizenship in Saptosari District

2007

Desa <i>Villages</i>	WNI <i>Indonesian Citizen</i>	WNA <i>Foreign</i>	Jumlah/ <i>Total</i>
(1)	(2)	(3)	(4)
1. Krambil Sawit	6 036	-	6 036
2. Kanigoro	6 827	-	6 827
3. Planjan	6 378	-	6 378
4. Monggol	5 018	-	5 018
5. Kepek	6 095	-	6 095
6. Ngloro	3 197	-	3 197
7. Jetis	4 921	-	4 921
Jumlah <i>Total</i>	2007	-	38 472
	2006	-	38 673

Sumber Data : Registrasi Penduduk Kecamatan Saptosari Kabupaten Gunungkidul
 Source : *Population Registration of Saptosari District of Gunungkidul Regency*

Tabel /Table : 3.6

Banyaknya Penduduk, Rumah Tangga dan Rata-rata Jiwa per Rumah Tangga
di Kecamatan Saptosari

Number of Population, Household and Average Person of Household in Saptosari District

2007

Desa Villages	Penduduk Population	Rumah Tangga Household	Rata-rata Jiwa per Rumah Tangga Average Person of Household	
(1)	(2)	(3)	(4)	
1. Krambil Sawit	6 036	1 705	4	
2. Kanigoro	6 827	1 747	4	
3. Planjan	6 378	1 621	4	
4. Monggol	5 018	1 164	4	
5. Kepek	6 095	1 269	5	
6. Ngloro	3 197	680	5	
7. Jetis	4 921	1 098	4	
Jumlah Total	2007	38 472	9 284	4
	2006	38 673	9 511	4

Sumber Data : Registrasi Penduduk Kecamatan Saptosari Kabupaten Gunungkidul
Source : Population Registration of Saptosari District of Gunungkidul Regency

Tabel /Table : 3.7

Banyaknya Dusun, Penduduk dan Rata-rata Jiwa per Dusun
di Kecamatan Saptosari
*Number of Sub Village, Population and Average Person of Sub Village
in Saptosari District*

2007

Desa Villages	Dusun Sub Village	Penduduk Population	Rata-rata Jiwa per Dusun Average Person of Sub Village	
(1)	(2)	(3)	(4)	
1. Krambil Sawit	9	6 036	670	
2. Kanigoro	10	6 827	682	
3. Planjan	14	6 378	455	
4. Monggol	9	5 018	557	
5. Kepek	6	6 095	1 015	
6. Ngloro	6	3 197	532	
7. Jetis	6	4 921	820	
Jumlah Total	2007 2006	60 60	38 472 38 673	675 680

Sumber Data : Registrasi Penduduk Kecamatan Saptosari Kabupaten Gunungkidul
Source : Population Registration of Saptosari District of Gunungkidul Regency

Tabel /Table : 3.8

Banyaknya Penduduk menurut Jenis Kelamin dan Sex Ratio
di Kecamatan Saptosari

Number of Population by Sex and Sex Ratio in Saptosari District

2007

Desa <i>Villages</i>	Laki-laki <i>Male</i>	Perempuan <i>Female</i>	Jumlah <i>Total</i>	Sex Rasio <i>Sex Ratio</i>	
(1)	(2)	(3)	(4)	(5)	
1. Krambil Sawit	3 079	2 957	6 036	96	
2. Kanigoro	3 465	3 362	6 827	97	
3. Planjan	3 138	3 240	6 378	103	
4. Monggol	2 542	2 476	5 018	97	
5. Kepek	3 346	2 749	6 095	82	
6. Ngloro	1 551	1 646	3 197	106	
7. Jetis	2 277	2 644	4 921	116	
Jumlah <i>Total</i>	2007	19 398	19 074	37 472	99
	2006	19 298	19 375	38 673	99

Sumber Data : Registrasi Penduduk Kecamatan Saptosari Kabupaten Gunungkidul
Source : *Population Registration of Saptosari District of Gunungkidul Regency*

Tabel /Table : 3.9

Banyaknya Penduduk Lahir dan Datang menurut Jenis Kelamin
di Kecamatan Saptosari

Number of Birth Population and Immigration by Sex in Saptosari District

2007

Desa Villages	Lahir/Birth			Datang/ Immigration			Jumlah/ Total	
	Laki- Laki Male	Perem- puan Female	Jumlah/ Total	Laki- Laki Male	Perem- puan Female	Jumlah/ Total		
(1)	(2)	(3)	(4)	(5)	(6)	(7)	(8)	
1. Krambil Sawit	15	12	27	1	1	2	29	
2. Kanigoro	4	5	9	-	-	-	9	
3. Planjan	20	25	45	-	-	-	45	
4. Monggol	7	6	13	-	-	-	13	
5. Kepek	31	35	66	2	1	3	69	
6. Ngloro	5	7	12	2	2	4	16	
7. Jetis	2	2	4	1	1	2	6	
Jumlah Total	2007	84	92	176	6	5	11	187
	2006	155	137	292	2	-	-	292

Sumber Data : Registrasi Penduduk Kecamatan Saptosari Kabupaten Gunungkidul
Source : Population Registration of Saptosari District of Gunungkidul Regency

Tabel /Table : 3.10

Banyaknya Penduduk Pergi dan Mati menurut Jenis Kelamin
di Kecamatan Saptosari

Number of Outmigration and Death Population by Sex in Saptosari District

2007

Desa Villages	Pergi/ <i>Outmigration</i>			Mati/ <i>Death</i>			Jumlah/ <i>Total</i>
	Laki- Laki <i>Male</i>	Perem- puan <i>Female</i>	Jumlah/ <i>Total</i>	Laki- Laki <i>Male</i>	Perem- puan <i>Female</i>	Jumlah/ <i>Total</i>	
(1)	(2)	(3)	(4)	(5)	(6)	(7)	(8)
1. Krambil Sawit	3	2					
2. Kanigoro	7	4					
3. Planjan	6	4					
4. Monggol	2	2					
5. Kepek	4	5					
6. Ngloro	3	2					
7. Jetis	3	2					
Jumlah <i>Total</i>	2007	28	21				
	2006	-	-				

Sumber Data : Registrasi Penduduk Kecamatan Saptosari Kabupaten Gunungkidul
Source : *Population Registration of Saptosari District of Gunungkidul Regency*

Tabel /Table : 3.11
 Banyaknya Transmigran menurut Kepala Keluarga
 di Kecamatan Saptosari
Number of Transmigrans by Head of Household in Saptosari District

2007

Desa <i>Villages</i>	Kepala Keluarga/ <i>Head of Hhousehold</i>	Jiwa <i>Person</i>
(1)	(2)	(3)
1. Krambil Sawit
2. Kanigoro
3. Planjan
4. Monggol
5. Kepek
6. Ngloro
7. Jetis
Jumlah <i>Total</i>	2007	...
	2006	...

Sumber Data : Petugas Transmigrasi Kecamatan Saptosari Kabupaten Gunungkidul.
 Source : *Transmigration Official of Saptosari District of Gunungkidul Regency*

Tabel /Table : 3.12
Banyaknya Pasangan Usia Subur menurut Desa
di Kecamatan Saptosari
Number of Wagered Age Fertile by Villages in Saptosari District

2001-2005

Desa <i>Villages</i>	2001	2002	2003	2004	2005
(1)	(2)	(3)	(4)	(5)	(6)
1. Krambil Sawit	1 070	1 128	1 114	1 267	1267
2. Kanigoro	1 294	1 345	1 347	1 334	1334
3. Planjan	1 166	1 229	1 298	1 312	1312
4. Monggol	921	972	1 001	1 005	1005
5. Kepek	1 189	1 232	1 102	1 085	1085
6. Ngloro	656	681	677	678	678
7. Jetis	872	915	893	897	897
Jumlah <i>Total</i>	7 168	7 502	7 432	7 578	7

578

Sumber Data : PLKB Kecamatan Saptosari Kabupaten Gunungkidul

Source : *Planning Family Investigator of Saptosari District of Gunungkidul Regency*

Tabel /Table : 3.13

Perkiraan Permintaan Masyarakat dan Realisasi KB Aktif Mandiri
per Desa di Kecamatan Saptosari
*People Demand Estimate dan Realization of Contraception Acceptors
per Villages in Saptosari District*

2005

Desa Villages	PPM <i>People Demand Estimate</i>	Realisasi <i>Realization</i>	Persentase Pencapaian (%)	
(1)	(2)	(3)	(4)	
1. Krambil Sawit	917	961	104.80	
2. Kanigoro	909	995	109.46	
3. Planjan	806	1 086	134.74	
4. Monggol	972	821	84.47	
5. Kepek	963	922	95.74	
6. Ngloro	634	507	79.97	
7. Jetis	827	714	86.34	
Jumlah <i>Total</i>	2006	6 028	6 006	99,64
	2005	6 028	6 006	99,64

Sumber Data : PLKB Kecamatan Saptosari Kabupaten Gunungkidul

Source : *Planning Family Investigator of Saptosari District of Gunungkidul Regency*

Tabel /Table : 3.14

Banyaknya Akseptor KB Aktif Mandiri menurut Penggunaan Alat Kontrasepsi di Kecamatan Saptosari
Number of Contraception Acceptors by Contraception Method in Saptosari District

2005

Desa Villages	IUD	MO	Implan Implant	Suntik Injection	Pil Pill	Kondom Condom	Lainnya Others	Jumlah Total	
(1)	(2)	(3)	(4)	(5)	(6)	(7)	(8)	(9)	
1. Krambil Sawit	267	32	126	401	104	21	-	951	
2. Kanigoro	377	20	52	308	202	15	-	974	
3. Planjan	339	21	48	304	217	10	-	927	
4. Monggol	210	14	37	251	305	4	-	821	
5. Kepek	326	8	1	164	101	3	-	922	
6. Ngloro	238	8	1	164	101	3	-	515	
7. Jetis	141	35	48	296	157	8	-	685	
Jumlah Total	2006	1 898	182	364	1 906	1 388	69	-	5 797
	2005	1 898	182	364	1 906	1 388	69	-	5 797

Sumber Data : PLKB Kecamatan Saptosari Kabupaten Gunungkidul
 Source : *Planning Family Investigator of Saptosari District of Gunungkidul Regency*

Tabel/Table : 3.15
 Banyaknya Kepala Keluarga
 menurut Tahapan Keluarga di Kecamatan Saptosari
Number of Family by Family Stage in Saptosari District

2005

Desa Villages	Pra KS <i>Prosperous Family no yet</i>		KS – I <i>Prosperous Family Stage I</i>		KS – II <i>Prosperous Family Stage II</i>		
	Jumlah/ Total	%	Jumlah/ Total	%	Jumlah/ Total	%	
(1)	(2)	(3)	(4)	(5)	(6)	(7)	
1. Krambil Sawit	744	46.41	679	42.36	106	6.61	
2. Kanigoro	917	47.84	758	39.54	155	8.09	
3. Planjan	947	50.24	653	34.64	226	11.99	
4. Monggol	616	41.15	622	41.55	248	16.57	
5. Kepek	625	37.65	490	29.52	465	28.01	
6. Ngloro	379	40.28	360	38.26	119	12.65	
7. Jetis	531	36.42	513	35.19	243	16.67	
Jumlah Total	2006	4 759	43.42	4 075	37.18	1 562	14.25
	2005	4 759	43.42	4 075	37.18	1 562	14.25

Sumber Data : PPLKB Kecamatan Saptosari Kabupaten Gunungkidul
 Source : *Planning Family Investigator of Saptosari District of Gunungkidul Regency*

Lanjutan Tabel/ Continued T able : 3.15
 Banyaknya Kepala Keluarga
 menurut Tahapan Keluarga di Kecamatan Saptosari
Number of Family by Family Stage in Saptosari District

2007

Desa Villages	KS - III <i>Prosperous Family Stage III</i>		KS – III + <i>Prosperous Family Stage III +</i>		Jumlah/ Total	%	
	Jumlah/ Total	%	Jumlah/ Total	%			
(1)	(2)	(3)	(4)	(5)	(6)	(7)	
1. Krambil Sawit	74	-	-	-	1 603	100,00	
2. Kanigoro	87	-	-	-	1 917	100,00	
3. Planjan	59	-	-	-	1 885	100,00	
4. Monggol	11	-	-	-	1 497	100,00	
5. Kepek	78	-	2	-	1 660	100,00	
6. Ngloro	83	-	-	-	941	100,00	
7. Jetis	154	-	17	-	1 458	100,00	
Jumlah Total	2007	546	-	19	-	10 961	100,00
	2006	546	-	19	-	10 961	100,00

Sumber Data : PPLKB Kecamatan Saptosari Kabupaten Gunungkidul
 Source : *Planning Family Investigator of Saptosari District of Gunungkidul Regency*



Arjuna

IV

PENDIDIKAN

EDUCATION

Tabel /Table : 4.1

Banyaknya Sekolah Dilingkungan Dinas Pendidikan menurut Status Sekolah dan Desa di Kecamatan Saptosari

Number of Schools in Education Services Area by Status and Villages in Saptosari District

2006/2007

Desa Villages	TK	SD <i>Primary school</i>			SLTP <i>Junior high school</i>				SLTA <i>Senior high school</i>			AK/PT <i>University</i>			
		Negeri <i>Government</i>	Swasta <i>Private</i>	Jumlah <i>Total</i>	Negeri <i>Government</i>	Swasta <i>Private</i>	Jumlah <i>Total</i>	Negeri <i>Government</i>	Swasta <i>Private</i>	Jumlah <i>Total</i>	Negeri <i>Government</i>	Swasta <i>Private</i>	Jumlah <i>Total</i>		
(1)	(2)	(3)	(4)	(5)	(6)	(7)	(8)	(9)	(10)	(11)	(12)	(13)	(14)		
1. Krambil Sawit	5	3	-	3	1	-	1	-	-	-	-	-	-		
2. Kanigoro	2	3	-	3	1	-	-	-	-	-	-	-	-		
3. Planjan	3	4	3	7	-	-	-	-	-	-	-	-	-		
4. Monggol	3	3	-	4	1	1	-	-	-	-	-	-	-		
5. Kepek	4	3	-	3	1	1	2	-	-	-	-	-	-		
6. Ngloro	3	1	-	1	-	1	1	-	-	-	-	-	-		
7. Jetis	6	2	3	5	3	1	-	-	-	-	-	-	-		
Jumlah Total	2007	26	20	7	267	3	4	7	-	-	-	-	-		
	2006	26	19	17	26	2	2	4	-	-	-	-	-		

Sumber Data : Cabang Dinas Pendidikan Kecamatan Saptosari Kabupaten Gunungkidul
 Source : Branch of Education Services of Saptosari District of Gunungkidul Regency

Tabel /Table : 4.2

Banyaknya Guru dan Murid Sekolah Dasar Negeri menurut Jenis Kelamin
di Kecamatan Saptosari

*Number of Teachers and Pupils of Government Primary School by Sex
in Saptosari District*

2006/2007

Desa Villages	Guru/Teacher			Murid/Pupils			
	Laki-laki Male	Perempuan Female	Jumlah/ Total	Laki-laki Male	Perempuan Female	Jumlah/ Total	
(1)	(2)	(3)	(4)	(5)	(6)	(7)	
1. Krambil Sawit	22	10	32	334	330	664	
2. Kanigoro	20	10	30	290	301	591	
3. Planjan	23	8	31	221	169	390	
4. Monggol	20	8	28	170	184	354	
5. Kepek	18	15	33	274	268	542	
6. Ngloro	12	10	22	140	159	299	
7. Jetis	10	7	7	148	123	271	
Jumlah Total	2007	115	68	183	1 577	1 411	3 111
	2006	104	65	167	1 644	1 516	3 160

Sumber Data : Cabang Dinas Pendidikan Kecamatan Saptosari Kabupaten Gunungkidul
Source : Branch of Education Services of Saptosari District of Gunungkidul Regency

Tabel /Table : 4.3

Banyaknya Guru dan Murid Sekolah Dasar Swasta
menurut Jenis Kelamin di Kecamatan Saptosari

Number of Teachers and Pupils of Private Primary School by Sex in Saptosari District

2006/2007

Desa <i>Villages</i>	Guru/Teacher			Murid/Pupils			
	Laki-laki <i>Male</i>	Perempuan <i>Female</i>	Jumlah/ <i>Total</i>	Laki-laki <i>Male</i>	Perempuan <i>Female</i>	Jumlah/ <i>Total</i>	
(1)	(2)	(3)	(4)	(5)	(6)	(7)	
1. Krambil Sawit	-	-	-	-	-	-	
2. Kanigoro	-	-	-	-	-	-	
3. Planjan	20	5	25	154	140	294	
4. Monggol	-	-	-	-	-	-	
5. Kepek	-	-	-	-	-	-	
6. Ngloro	-	-	-	-	-	-	
7. Jetis	9	2	11	97	71	168	
Jumlah <i>Total</i>	2007	29	7	36	251	211	462
	2006	34	14	48	296	261	557

Sumber Data : Cabang Dinas Pendidikan Kecamatan Saptosari Kabupaten Gunungkidul
Source : Branch of Education Services of Saptosari District of Gunungkidul Regency

Tabel /Table : 4.4

Banyaknya Guru dan Murid SLTP Negeri
menurut Jenis Kelamin di Kecamatan Saptosari
*Number of Teachers and Pupils of Government Junior High School by Sex
in Saptosari District*

2006/2007

Desa <i>Villages</i>	Guru/Teacher			Murid/Pupils			
	Laki-laki <i>Male</i>	Perempuan <i>Female</i>	Jumlah/ <i>Total</i>	Laki-laki <i>Male</i>	Perempuan <i>Female</i>	Jumlah/ <i>Total</i>	
(1)	(2)	(3)	(4)	(5)	(6)	(7)	
1. Krambil Sawit	11	6	17	153	142	295	
2. Kanigoro	18	6	24	100	78	178	
3. Planjan	-	-	-	-	-	-	
4. Monggol	-	-	-	-	-	-	
5. Kepek	20	5	25	200	268	468	
6. Ngloro	-	-	-	-	-	-	
7. Jetis	-	-	-	-	-	-	
Jumlah <i>Total</i>	2007	29	17	41	453	488	941
	2006	30	10	40	257	333	590

Sumber Data : Cabang Dinas Pendidikan Kecamatan Saptosari Kabupaten Gunungkidul
Source : Branch of Education Services of Saptosari District of Gunungkidul Regency

Tabel /Table : 4.5

Banyaknya Guru dan Murid SLTP Swasta
menurut Jenis Kelamin di Kecamatan Saptosari
*Number of Teachers and Pupils of Government Junior High School by Sex
in Saptosari District*

2006/2007

Desa <i>Villages</i>	Guru/Teacher			Murid/Pupils			
	Laki-laki <i>Male</i>	Perempuan <i>Female</i>	Jumlah/ <i>Total</i>	Laki-laki <i>Male</i>	Perempuan <i>Female</i>	Jumlah/ <i>Total</i>	
(1)	(2)	(3)	(4)	(5)	(6)	(7)	
1. Krambil Sawit	-	-	-	-	-	-	
2. Kanigoro	-	-	-	-	-	-	
3. Planjan	-	-	-	-	-	-	
4. Monggol	12	4	16	41	40	81	
5. Kepek	12	3	15	71	70	141	
6. Ngloro	10	6	16	50	52	102	
7. Jetis	13	3	16	60	67	127	
Jumlah <i>Total</i>	2007	34	16	63	222	229	451
	2006	20	8	28	101	100	201

Sumber Data : Cabang Dinas Pendidikan Kecamatan Saptosari Kabupaten Gunungkidul
Source : Branch of Education Services of Saptosari District of Gunungkidul Regency



Bima

V

SOSIAL BUDAYA

SOCIAL & CULTURE

Tabel /Table : 5.1

Banyaknya Penyandang Cacat menurut Jenisnya di Kecamatan Saptosari
Number of Handicapped by Type in Saptosari District

2006/2007

Desa <i>Villages</i>	Cacat Tubuh <i>Physical Handi- capped</i>	Tuna Netra <i>Blind</i>	Bisu/ Tuli <i>Deaf</i>	Cacat Ganda <i>Double Handi- capped</i>	Cacat Mental <i>Mental Handi- capped</i>	Sakit Kronis <i>Chermically Sick</i>
(1)	(2)	(3)	(4)	(5)	(6)	(7)
1. Krambil Sawit	-	7	12	-	18	9
2. Kanigoro	1	1	19	-	5	4
3. Planjan	3	18	15	-	5	14
4. Monggol	-	14	9	-	6	1
5. Kepek	13	6	7	-	2	-
6. Ngloro	6	4	7	-	4	-
7. Jetis	18	9	39	-	11	2
Jumlah <i>Total</i>	41	59	108	-	51	30

Sumber Data : Kantor Kecamatan Saptosari Kabupaten Gunungkidul
 Source : *Saptosari District Office of Gunungkidul Regency*

Tabel /Table : 5.2
 Banyaknya Sarana Kesehatan menurut Jenisnya
 di Kecamatan Saptosari
Number of Health Facility by Type in Saptosari District

2006/2007

Desa <i>Villages</i>	Poliklinik <i>Polyclinics</i>	Puskesmas <i>Health People C Center</i>	Pustu <i>Sub Health People Center</i>	RS. <i>Bersalin Change Clothes Hospital</i>	Dokter <i>Praktek Doctor</i>	Sub <i>PPKBD</i>
(1)	(2)	(3)	(4)	(5)	(6)	(7)
1. Krambil Sawit	-	-	1	-	-	1
2. Kanigoro	-	-	1	-	-	1
3. Planjan	-	-	1	-	-	1
4. Monggol	-	-	1	-	-	1
5. Kepek	-	1	-	-	-	1
6. Ngloro	-	-	1	-	-	1
7. Jetis	-	-	1	-	-	1
Jumlah <i>Total</i>	-	1	6	-	-	7

Sumber Data : Puskesmas & PLKB Kecamatan Saptosari Kabupaten Gunungkidul
 Source : Health People Center and Family Planning Investigator in Saptosari District of GK Regency

Tabel /Table : 5.3
Banyaknya Tenaga Medis menurut Jenisnya
di Kecamatan Saptosari
Number of Medical Labourer by Type in Saptosari District

2006/2007

Desa <i>Villages</i>	Dokter <i>Doctors</i>	Paramedis <i>Paramedics</i>	Dukun Bayi <i>Midwife</i>	Tukang Pijat <i>Massage Craftsman</i>	Dukun Sunat <i>Circumcision Craftsman</i>
(1)	(2)	(3)	(4)	(5)	(6)
1. Krambil Sawit	-	1	2
2. Kanigoro	-	1	4
3. Planjan	-	1	5
4. Monggol	-	1	4
5. Kepek	3	5	4
6. Ngloro	-	1	1
7. Jetis	-	2	1
Jumlah <i>Total</i>	3	12	21

Sumber Data : Puskesmas & PLKB Kecamatan Saptosari Kabupaten Gunungkidul.

Source : Health People Center and Family Planning Investigator in Saptosari District of GK Regency

Tabel /Table : 5.4
Hasil Imunisasi menurut Jenisnya
di Kecamatan Saptosari
Imunisation Proceeds by Type in Saptosari District

2005

Desa <i>Villages</i>	Imunisasi <i>Imunisation</i>				
	BCG	DPT-1	DPT-2	DPT-3	
(1)	(2)	(3)	(4)	(5)	
1. Krambil Sawit	81	11	39	34	
2. Kanigoro	58	0	3	12	
3. Planjan	40	3	7	9	
4. Monggol	40	0	9	11	
5. Kepek	61	11	20	26	
6. Ngloro	42	1	5	8	
7. Jetis	95	4	19	27	
Jumlah <i>Total</i>	2005	417	30	102	127
	2004	390	383	429	393

Sumber Data : Puskesmas & PLKB Kecamatan Saptosari Kabupaten Gunungkidul

Source : Health People Center and Family Planning Investigator in Saptosari District of GK Regency

Lanjutan Tabel /Continued Table : 5.4
Hasil Imunisasi menurut Jenisnya
di Kecamatan Saptosari
Imunisation Proceeds by Type in Saptosari District

2005

Desa Villages	Imunisasi <i>Imunisation</i>						
	AP-1	AP-1	AP-1	AP-1	TT-1	TT-2	
(1)	(6)	(7)	(8)	(9)	(10)	(11)	
1. Krambil Sawit	48	49	53	43	39	31	
2. Kanigoro	51	46	32	24	24	32	
3. Planjan	29	30	28	32	19	22	
4. Monggol	35	28	30	27	22	24	
5. Kepek	45	45	42	72	22	20	
6. Ngloro	29	24	20	20	18	18	
7. Jetis	63	54	37	32	76	74	
Jumlah Total	2005	300	276	242	250	220	221
	2004	418	427	864	454	342	345

Sumber Data : Puskesmas & PLKB Kecamatan Saptosari Kabupaten Gunungkidul
 Source : Health People Center and Family Planning Investigator in Saptosari District of GK Regency



Nakula



Sahadewa

VI

PERTANIAN

AGRICULTURE

Tabel /Table : 6.1

Luas Panen, Produksi dan Rata-rata Produksi Padi Ladang
menurut Desa di Kecamatan Saptosari
*Harvested Area, Production and Productivity of Dryland Paddy by Villages
in Saptosari District*

2005

Desa <i>Villages</i>	Luas Panen <i>Harvested Area</i> (Ha)	Produksi <i>Production</i> (Ton)	Rata-rata Produksi <i>Productivity of Production</i> (Kw/Ha)	
(1)	(2)	(3)	(4)	
1. Krambil Sawit	388	6,10	0.1572	
2. Kanigoro	350	5,50	0.1571	
3. Planjan	383	6,05	0.1580	
4. Monggol	283	4,24	0.1498	
5. Kepek	382	6,0	0.1571	
6. Ngloro	330	5,00	0.1515	
7. Jetis	371	5,8	0.1563	
Jumlah <i>Total</i>	2005	2 487	38,69	0.1556
	2004	2 487	38,59	0.1552

Sumber Data : Cabang Dinas Pertanian Kecamatan Saptosari Kabupaten Gunungkidul
Source : Branch of Agriculture Services of Saptosari District of Gunungkidul Regency

Tabel /Table : 6.2

Luas Panen, Produksi dan Rata-rata Produksi Jagung
menurut Desa di Kecamatan Saptosari
*Harvested Area, Production and Productivity of Corn Production by Villages
in Saptosari District*

2005

Desa <i>Villages</i>	Luas Panen <i>Harvested Area</i> (Ha)	Produksi <i>Production</i> (Ton)	Rata-rata Produksi <i>Productivity of Production</i> (Kw/Ha)
(1)	(2)	(3)	(4)
1. Krambil Sawit	396	7,21	0,1820
2. Kanigoro	380	6,90	0,1816
3. Planjan	408	7,44	0,1824
4. Monggol	392	3	0,0765
5. Kepek	403	7,33	0,1819
6. Ngloro	375	6,8	0,1813
7. Jetis	446	8,12	0,1821
Jumlah <i>Total</i>	2005	2 800	46,8
	2004	2 800	46,8

Sumber Data : Cabang Dinas Pertanian Kecamatan Saptosari Kabupaten Gunungkidul
Source : Branch of Agriculture Services of Saptosari District of Gunungkidul Regency

Tabel /Table : 6.3

Luas Panen, Produksi dan Rata-rata Produksi Ketela Pohon
 menurut Desa di Kecamatan Saptosari
*Harvested Area, Production and Productivity of Cassava by Villages
 in Saptosari District*

2005

Desa Villages	Luas Panen Harvested area (Ha)	Produksi Production (Ton)	Rata-rata Produksi Productivity of production (Kw/Ha)	
(1)	(2)	(3)	(4)	
1. Krambil Sawit	463	22,96	0,4959	
2. Kanigoro	397	19,54	0,4922	
3. Planjan	496	24,70	0,4980	
4. Monggol	493	27,92	0,5663	
5. Kepek	434	22,00	0,5069	
6. Ngloro	452	22,62	0,5004	
7. Jetis	577	28,66	0,4967	
Jumlah Total	2005 2004	3 312 3 312	168,40 168,40	0,5084 0,5084

Sumber Data : Cabang Dinas Pertanian Kecamatan Saptosari Kabupaten Gunungkidul
 Source : Branch of Agriculture Services of Saptosari District of Gunungkidul Regency

Tabel /Table : 6.4

Luas Panen, Produksi dan Rata-rata Produksi Kacang Tanah
menurut Desa di Kecamatan Saptosari

*Harvested Area, Production and Productivity of Peanuts Production by Villages
in Saptosari District*

2005

Desa <i>Villages</i>	Luas Panen <i>Harvested Area</i> (Ha)	Produksi <i>Production</i> (Ton)	Rata-rata Produksi <i>Productivity of Production</i> (Kw/Ha)
(1)	(2)	(3)	(4)
1. Krambil Sawit	142	4,34	0,3056
2. Kanigoro	137	4,35	0,3175
3. Planjan	135	4,19	0,3104
4. Monggol	137	4,15	0,3029
5. Kepek	150	4,24	0,2827
6. Ngloro	134	4,12	0,3075
7. Jetis	134	25,41	0,3090
Jumlah	969	29,53	0,3047
<i>Total</i>	957	29,53	0,3086

Sumber Data : Cabang Dinas Pertanian Kecamatan Saptosari Kabupaten Gunungkidul
Source : Branch of Agriculture Services of Saptosari District of Gunungkidul Regency

Tabel/Table : 6.5

Luas Panen, Produksi dan Rata-rata Produksi Kedelai dan Ketela Rambut
di Kecamatan Saptosari
*Harvested Area, Production and Productivity of Soyabeans and Sweet Potatoes
in Saptosari District*

2005

Desa <i>Villages</i>	Kedelai <i>Soyabeans</i>			Ketela Rambut <i>Sweet Potatoes</i>		
	Luas Panen <i>Harvested Area</i> (Ha)	Produksi <i>Production</i> (ton)	Rata-rata Produksi <i>Productivity of Production</i>	Luas Panen <i>Harvested area</i> (Ha)	Produksi <i>Production</i> (ton)	Rata-rata Produksi <i>Productivity of production</i> (Kw/Ha)
(1)	(2)	(3)	(4)	(5)	(6)	(7)
1. Krambil Sawit	84	72,12	8,58
2. Kanigoro	106	89,04	8,40
3. Planjan	177	148,10	8,37
4. Monggol	104	88,30	8,50
5. Kepek	103	88,40	8,58
6. Ngloro	92	79,70	8,66
7. Jetis	100	88,01	8,80
Jumlah <i>Total</i>	2005 2004	766 653,67	653,67 8,53	8,53
		766	653,67	8,53

Sumber Data : Cabang Dinas Pertanian Kecamatan Saptosari Kabupaten Gunungkidul
Source : Branch of Agriculture Services of Saptosari District of Gunungkidul Regency

Tabel/Table : 6.6
 Banyaknya Populasi Ternak Besar menurut Jenisnya
 di Kecamatan Saptosari
Number of Big Cattle Population by Tipe in Saptosari District

2005

Desa <i>Villages</i>	Sapi Perah <i>Milk Cow</i>		Sapi Biasa <i>Cow</i>		Kerbau <i>Buffalo</i>	
	Jantan <i>Male</i>	Betina <i>Female</i>	Jantan <i>Male</i>	Betina <i>Female</i>	Jantan <i>Male</i>	Betina <i>Female</i>
(1)	(2)	(3)	(4)	(5)	(6)	(7)
1. Krambil Sawit	-	-	318	380	-	-
2. Kanigoro	-	-	212	255	-	-
3. Planjan	-	-	360	501	-	-
4. Monggol	-	-	358	488	-	-
5. Kepek	-	-	179	546	-	-
6. Ngloro	-	-	277	448	-	-
7. Jetis	-	-	229	421	-	-
Jumlah 2005	-	-	1 931	3027	-	-
Total 2004	-	-	1 730	2 652	-	-

Sumber Data : Mantri Hewan Kecamatan Saptosari Kabupaten Gunungkidul
 Source : *Animal Functional of Saptosari District of Gunungkidul Regency*

Tabel/Table : 6.7
 Banyaknya Populasi Ternak Kecil menurut Jenisnya
 di Kecamatan Saptosari
Number of Small Cattle Population by Tipe in Saptosari District

2006/2007

Desa <i>Villages</i>	Kambing <i>Goat</i>		Domba <i>Sheep</i>		Babi <i>Pig</i>	
	Jantan <i>Male</i>	Betina <i>Female</i>	Jantan <i>Male</i>	Betina <i>Female</i>	Jantan <i>Male</i>	Betina <i>Female</i>
(1)	(2)	(3)	(4)	(5)	(6)	(7)
1. Krambil Sawit	608	609	-	-	-	-
2. Kanigoro	269	794	-	-	-	-
3. Planjan	510	608	-	-	-	-
4. Monggol	337	645	-	-	-	-
5. Kepek	155	562	-	-	-	-
6. Ngloro	313	398	-	-	-	-
7. Jetis	380	740	-	-	-	-
Jumlah 2007 <i>Total</i> 2006	2 573 2 444	4 386 4 310	- -	- -	- -	- -

Sumber Data : Mantri Hewan Kecamatan Saptosari Kabupaten Gunungkidul
 Source : *Animal Functional of Saptosari District of Gunungkidul Regency*

Tabel/Table : 6.8
 Banyaknya Populasi Unggas menurut Jenisnya
 di Kecamatan Saptosari
Number of Poultry Population by Tipe in Saptosari District

2005

Desa <i>Villages</i>	Ayam Buras <i>Purebred Poultry</i>	Ayam Pedaging <i>Meat Pedigree Poultry</i>	Ayam Petelur <i>Egg Pedigree Poultry</i>	Puyuh <i>Quail</i>	Itik <i>Duck</i>	Kelinci <i>Rabbit</i>	
(1)	(2)	(3)	(4)	(5)	(6)	(7)	
1. Krambil Sawit	5 432	-	-	-	15	-	
2. Kanigoro	5 071	-	-	-	27	-	
3. Planjan	5 142	-	-	-	18	-	
4. Monggol	5 101	-	-	-	13	-	
5. Kepek	5 554	-	-	-	13	-	
6. Ngloro	5 108	-	-	-	19	-	
7. Jetis	4 646	2 940	-	-	12	-	
Jumlah <i>Total</i>	2006 2005	36 292 25 830	2 940 14 400	- -	- -	115 100	- -

Sumber Data : Mantri Hewan Kecamatan Saptosari Kabupaten Gunungkidul
 Source : *Animal Functional of Saptosari District of Gunungkidul Regency*



Gatotkaca

VII

PERHUBUNGAN & PARIWISATA

TRANSPORTATION & TOURISM

Tabel/Table : 7.1
Banyaknya Kendaraan Bermotor
menurut Jenisnya di Kecamatan Saptosari
Number of Motorized Vehicles by Type in Saptosari District

2006/2007

Desa <i>Villages</i>	Truk <i>Truck</i>	Bus Umum <i>Bus</i>	Colt <i>Colt</i>	Pribadi <i>Private</i>	Sepeda Motor <i>Motor cycle</i>	Lainnya <i>others</i>
(1)	(2)	(3)	(4)	(5)	(6)	(7)
1. Krambil Sawit	-	-	-	6	200	-
2. Kanigoro	6	...	-	21	239	-
3. Planjan	6	...	14	5	314	-
4. Monggol	-	-	3	5	169	-
5. Kepek	3	...	13	8	107	-
6. Ngloro	1	...	2	3	91	-
7. Jetis	2	...	2	8	137	-
Jumlah <i>Total</i>	18	...	34	56	1 257	-

Sumber Data : Kantor Kecamatan Saptosari Kabupaten Gunungkidul
 Source : Saptosari District Office of Gunungkidul Regency

Tabel/Table : 7.2

Panjang Jalan menurut Jenisnya di Kecamatan Saptosari
Length of Roads by Type in Saptosari District

2006/2007

(Km)

Desa <i>Villages</i>	Diaspal <i>Asphalted</i>	Diperkeras <i>Harded</i>	Tanah <i>Earth</i>	Lainnya <i>Others</i>	Jumlah <i>Total</i>
(1)	(2)	(3)	(4)	(5)	(6)
1. Krambil Sawit	30	50	3	-	83
2. Kanigoro	210	170	20	-	400
3. Planjan	20	270	100	-	390
4. Monggol	38	140	3	-	181
5. Kepek	50	120	8	-	178
6. Ngloro	10	80	2	-	92
7. Jetis	60	190	1	-	251
Jumlah <i>Total</i>	418	1 020	137	-	1 575

Sumber Data : Kantor Kecamatan Saptosari Kabupaten Gunungkidul

Source : Saptosari District Office of Gunungkidul Regency

Tabel/Table : 7.3
Banyaknya Tempat Wisata
menurut Desa di Kecamatan Saptosari
Number of Tourism Resort by Villages in Saptosari District

2006/2007

Desa <i>Villages</i>	Wisata <i>Tourism</i>					Jumlah <i>Total</i>
	Pantai <i>Beach</i>	Gunung <i>Mountain</i>	Gua <i>Cave</i>	Sejarah <i>History</i>	Lainnya <i>Others</i>	
(1)	(2)	(3)	(4)	(5)	(6)	(7)
1. Krambil Sawit	-	-	-	-	-	-
2. Kanigoro	2	-	-	-	-	-
3. Planjan	-	-	-	-	-	-
4. Monggol	-	-	-	-	-	-
5. Kepek	-	-	-	-	-	-
6. Ngloro	-	-	-	-	-	-
7. Jetis	-	-	-	-	-	-
Jumlah <i>Total</i>	2	-	-	-	-	-

Sumber Data : Kantor Kecamatan Saptosari Kabupaten Gunungkidul
 Source : Saptosari District Office of Gunungkidul Regency

Tabel/Table : 7.4
 Banyaknya Alat Komunikasi menurut Jenisnya
 di Kecamatan Saptosari
Number of Communication Tools by Type in Saptosari District

2006/2007

Desa <i>Villages</i>	Kantor Pos <i>Post Office</i>	Radio <i>Radio</i>	Televisi <i>Television</i>	Telepon <i>Telephone</i>
(1)	(2)	(3)	(4)	(5)
1. Krambil Sawit	-	132	480	...
2. Kanigoro	-	187	575	...
3. Planjan	-	148	483	...
4. Monggol	-	159	407	...
5. Kepek	-	94	715	3
6. Ngloro	-	91	218	...
7. Jetis	-	47	439	...
Jumlah <i>Total</i>	-	861	3 317	5

Sumber Data : Kantor Kecamatan Saptosari Kabupaten Gunungkidul
 Source : Saptosari District Office of Gunungkidul Regency



Dewi Kunthi

VIII

KEUANGAN

FINANCE

Tabel/Table : 8.1

Banyaknya Pasar, Toko, Kios dan Warung menurut Desa di Kecamatan Saptosari
Number of Market, Shop, Stall, and Small Shop by Villages in Saptosari District

2006/2007

Desa <i>Villages</i>	Pasar <i>Market</i>		Toko <i>Shop</i>	Kios <i>Stall</i>	Warung <i>Small Shop</i>
	Nama <i>Name</i>	Status <i>Status</i>			
(1)	(2)	(3)	(4)	(5)	(6)
1. Krambil Sawit	...	2	36
2. Kanigoro	-	-	39
3. Planjan	...	2	23
4. Monggol	-	-	36
5. Kepek	-	-	47
6. Ngloro	-	-	25
7. Jetis	...	2	35
Jumlah <i>Total</i>			241

Keterangan/Note : Status Pasar : 1 = Pasar Negeri, 2 = Pasar Desa

Sumber Data : Kantor Kecamatan Saptosari Kabupaten Gunungkidul

Source : Saptosari District Office of Gunungkidul Regency

Tabel/Table : 8.2

Banyaknya Koperasi menurut Desa di Kecamatan Saptosari
Number of Cooperation by Villages in Saptosari District

2005

Desa <i>Villages</i>	KUD <i>Village Cooperation</i>	Non KUD <i>Not Village Cooperation</i>	Jumlah <i>Total</i>	
(1)	(2)	(3)	(4)	
1. Krambil Sawit	-	-	-	
2. Kanigoro	-	-	-	
3. Planjan	-	-	-	
4. Monggol	-	-	-	
5. Kepek	-	-	-	
6. Ngloro	-	-	-	
7. Jetis	1	-	1	
Jumlah <i>Total</i>	2006	1	-	1
	2007	1	-	1

Sumber Data : Kantor Kecamatan Saptosari Kabupaten Gunungkidul
Source : *Saptosari District Office of Gunungkidul Regency*