

Katalog : 1102001.3507320

# KECAMATAN NGANTANG DALAM ANGKA


**2020**



**BADAN PUSAT STATISTIK  
KABUPATEN MALANG**

# KECAMATAN NGANTANG DALAM ANGKA

**2020**



# **Kecamatan Ngantang Dalam Angka 2020**

**ISSN:**

**No. Publikasi:** 35070.2037

**Katalog:** 1102001.3507320

**Ukuran Buku:** 14,8 cm x 21 cm

**Jumlah Halaman:** xx + 112 halaman

**Naskah:**

Badan Pusat Statistik Kabupaten Malang

**Penyunting:**

Badan Pusat Statistik Kabupaten Malang

**Desain Kover oleh:**

Badan Pusat Statistik Kabupaten Malang

**Ilustrasi Kover:**

Waduk Selorejo Kecamatan Ngantang

**Penerbit:**

© BPS Kabupaten Malang

**Pencetak :**

Kurnia Offshet

**Dilarang mengumumkan, mendistribusikan, mengomunikasikan, dan/atau  
mengandakan sebagian atau seluruh isi buku ini untuk tujuan komersial tanpa izin  
tertulis dari Badan Pusat Statistik**

# **Kecamatan Ngantang Dalam Angka 2020**

**Pengarah:**

Ir. Surya Astuti, M.M

**Penulis:**

Yuli Pramono, SE

**Penyunting:**

Rizki Khrisma Wardhani, S.Si., MM

Ir. Wahyu Furqandari, M.M

**Desain Kover dan Tata Letak:**

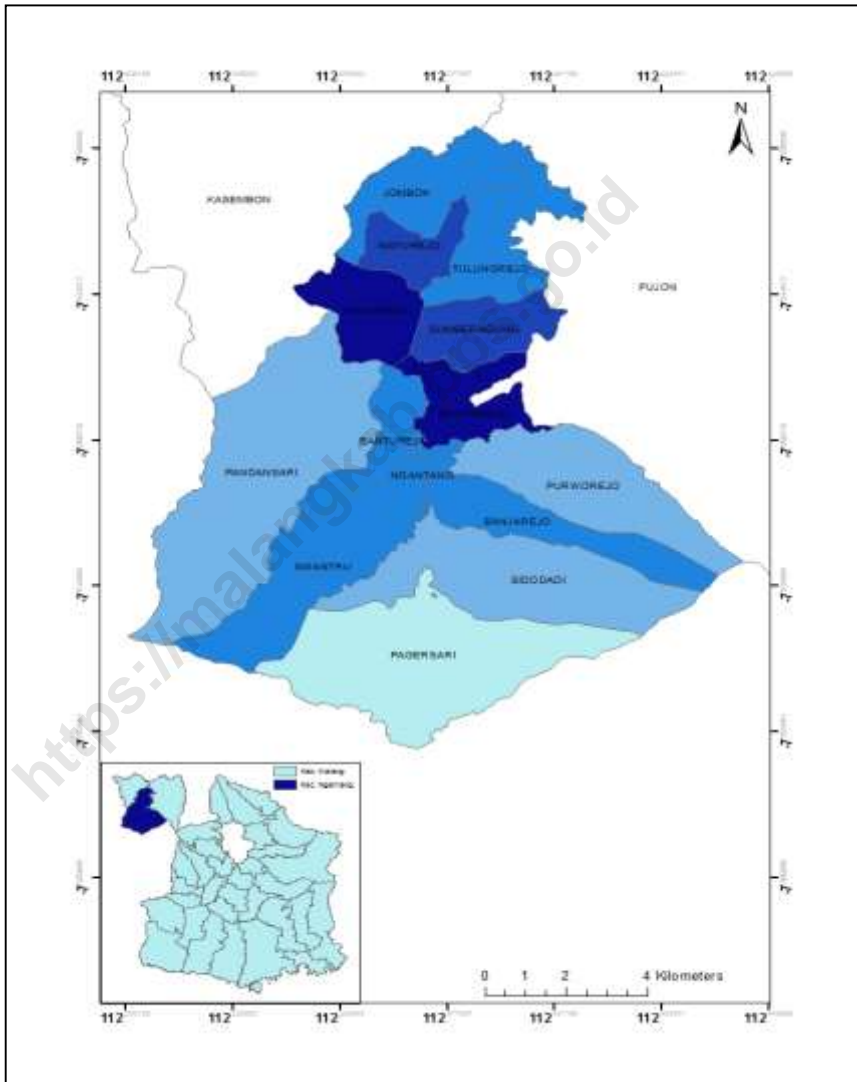
Rizki Khrisma Wardhani, S.Si., MM

**Foto Sampul:**

Yohanes Catur Winanto, SE



# PETA KECAMATAN NGANTANG





KEPALA BPS KABUPATEN MALANG



Ir. Surya Astuti, M.M







## Kata Pengantar

Puji syukur kami panjatkan ke hadirat Tuhan YME atas perkenanNYA sehingga kami dapat menyelesaikan penyusunan publikasi Kecamatan Ngantang Dalam Angka 2020.

Publikasi Kecamatan Ngantang Dalam Angka diterbitkan secara berkala setiap tahun dengan dua tujuan utama yaitu pertama, mendokumentasikan data tentang keadaan Kecamatan Ngantang dari berbagai sumber agar bisa dimanfaatkan oleh masyarakat luas. Sedang yang kedua adalah membangun suatu paket rujukan data sehingga para penentu kebijakan dan pembuat keputusan lingkup Kabupaten Malang pada umumnya dan lingkup Kecamatan Ngantang pada khususnya mempedomani suatu acuan bersama.

Publikasi ini dapat terwujud berkat kerja sama dan bantuan dari berbagai pihak baik instansi pemerintah maupun swasta. Terima kasih dan hormat kami tujukan kepada seluruh Dinas, Badan, Kantor, Sekretariat dan Bagian di lingkungan Pemerintah Kecamatan Ngantang yang telah membantu untuk melengkapi isi Kecamatan Ngantang Dalam Angka 2020 ini. Semoga peran serta semua pihak dalam Kecamatan Ngantang Dalam Angka akan bersama-sama memberi manfaat dalam kemajuan wilayah Kabupaten Malang pada umumnya dan wilayah Kecamatan Ngantang pada khususnya.

Betapun, kami sadari bahwa masih ada kekurangan dan kesalahan yang terjadi dalam penyusunan publikasi ini. Untuk perbaikan, tanggapan dan saran yang bersifat konstruktif dari para pemakai sangat diharapkan.

Malang, September 2020  
Kepala BPS Kabupaten Malang

Ir. Surya Astuti, M.M



## DAFTAR ISI

	Halaman
Kata Pengantar	ix
Daftar Isi	xi
Daftar Tabel	xii
Daftar Gambar	xiv
BAB 1      Geografi Dan Iklim	1
1.1    Keadaan Geografi dan Iklim	5
BAB 2      Sosial dan Kesejahteraan Rakyat	7
2.1    Pendidikan	11
2.2    Kesehatan	24
2.3    Agama dan Sosial Lainnya	37
2.4    Agama dan Sosial Lainnya	48
BAB 3      Pertanian, Kehutanan, Peternakan, dan Perikanan	51
3.1    Holtikultura	55
3.2    Perkebunan	77
BAB 4      Pariwisata	81
BAB 5      Kependudukan	93
BAB 6      Transportasi dan Komunikasi	99
BAB 7      Lambaga Keuangan	107

## DAFTAR TABEL

	<b>Halaman</b>
<b>BAB 1</b>	
<b>Geografi dan Iklim</b>	
1.1.1 Luas Daerah Menurut Kelurahan/Desa, 2019 <i>Total Area by Kelurahan/Village, 2019</i>	5
1.1.2 Banyaknya Embung Desa Menurut Desa/Kelurahan di Kecamatan Ngantang, 2018 dan 2019	6
<b>BAB 2</b>	
<b>Sosial dan Kesejahteraan Rakyat</b>	
2.1.1 Jumlah Fasilitas Sekolah Menurut Kelurahan/Desa dan Tingkat Pendidikan, 2014 - 2019 <i>Number Educational Facilities by Kelurahan/Village and Educational Level, 2014 - 2019</i>	11
2.1.2 Banyaknya Sekolah Dasar (SD) Menurut Desa/Kelurahan di Kecamatan Ngantang, 2019 <i>Number of Primary Schools by Kelurahan/Village in Ngantang Sub District, 2019</i>	14
2.1.3 Banyaknya Madrasah Ibtidaiyah (MI) Menurut Desa/Kelurahan di Kecamatan Ngantang, 2019 <i>Number of Madrasah Ibtidaiyah (MI) by Kelurahan/Village in Ngantang Sub District, 2019</i>	15
2.1.4 Banyaknya Sekolah Menengah Pertama (SMP) Menurut Desa/Kelurahan di Kecamatan Ngantang, 2019 <i>Number of Junior High School by Kelurahan/Village in Ngantang Sub District, 2019</i>	16
2.1.5 Banyaknya Madrasah Tsanawiyah (MTs) Menurut Desa/Kelurahan di Kecamatan Ngantang, 2019 <i>Number of Madrasah Tsanawiyah (MTs) by Kelurahan/Village in Ngantang Sub District, 2019</i>	17
2.1.6 Banyaknya Sekolah Menengah Atas (SMA) Menurut Desa/Kelurahan di Kecamatan Ngantang, 2019 <i>Number of Senior High School by Kelurahan/Village in Ngantang Sub District, 2019</i>	18
2.1.7 Banyaknya Madrasah Aliyah (MA) Menurut Desa/Kelurahan di Kecamatan Ngantang, 2019 <i>Number of Madrasah Aliyah by Kelurahan/Village in Ngantang Sub District, 2019</i>	19

2.1.8	Banyaknya Sekolah Menengah Kejuruan (SMK) Menurut Desa/Kelurahan di Kecamatan Ngantang, 2019 <i>Number of Vocational School by Kelurahan/Village in Ngantang Sub District, 2019</i>	20
2.1.9	Banyaknya Akademi/Perguruan Tinggi Menurut Desa/Kelurahan di Kecamatan Ngantang, 2019 <i>Number of University by Kelurahan/Village in Ngantang Sub District, 2019</i>	21
2.1.10	Kemudahan Untuk Mencapai Sarana Pendidikan Terdekat Bagi Desa/Kelurahan yang Tidak ada Sarana Pendidikan Menurut Desa/Kelurahan dan Jenjang Pendidikan di Kecamatan Ngantang, 2019 <i>Facilities To Achieve The Nearest Educational Facility For Kelurahan/Village That Do Not Have Educational Facilities By Kelurahan/Village in Ngantang Sub District, 2019</i>	22
2.2.1	Jumlah Desa/Kelurahan yang memiliki Sarana Kesehatan Menurut Kelurahan/Desa, 2014 - 2019 <i>Number of Villages Having Health Facilities by Kelurahan/Village, 2014 - 2019</i>	24
2.2.2	Jumlah Tenaga Kesehatan Menurut Kelurahan/Desa, 2019 <i>Number of Medical Personnel by Kelurahan/Village, 2019</i>	27
2.2.3	Jumlah Rumah Sakit Umum, Rumah Sakit Khusus dan Puskesmas Menurut Kelurahan/Desa, 2018 dan 2019 <i>Number of General Hospital, Special Hospital and Public Health Center by Kelurahan/Village, 2018 and 2019</i>	28
2.2.4	Banyaknya Desa/Kelurahan Menurut Sumber Air Minum Sebagian Besar Keluarga di Kecamatan Ngantang, 2014, 2018, dan 2019 <i>Number of Kelurahan/Village According to Drinking Water Sources Most Families in Ngantang Sub District, 2014, 2018, and 2019</i>	30
2.2.5	Banyaknya Desa/Kelurahan Menurut Penggunaan Fasilitas Tempat Buang Air Besar Sebagian Besar Keluarga di Kecamatan Ngantang, 2014, 2018, dan 2019 <i>Number of Kelurahan/Village According to the Use of Defecation Facilities for Most Families in Ngantang Sub District, 2014, 2018, and 2019</i>	31
2.2.6	Banyaknya Sarana Kesehatan Menurut Desa/Kelurahan dan Jenis Sarana Kesehatan di Kecamatan Ngantang, 2019 <i>Number of Health Facilities by Village / Kelurahan and Types of Health Facilities in Ngantang Sub District, 2019</i>	32

2.2.7	Kemudahan Mencapai Sarana Kesehatan Terdekat Bagi Desa/Kelurahan yang Tidak ada Sarana Kesehatan Menurut Desa/Kelurahan dan Jenis Sarana Kesehatan di Kecamatan Ngantang, 2019 <i>Ease Of Reaching The Nearest Health Facility For Village/Kelurahan That There Is No Health Facility By Village/Kelurahan And Type Of Health Facilities In Ngantang Sub District, 2019</i>	34
2.2.8	Banyaknya Warga Penderita Gizi Buruk Menurut Desa/Kelurahan di Kecamatan Ngantang, 2017 dan 2018 <i>Many People With Poor Nutrition By Village/Kelurahan In Ngantang Sub District, 2017 and 2018</i>	36
2.3.1	Jumlah Penduduk Menurut Kelurahan/Desa dan Agama yang Dianut, 2019 <i>Population by Kelurahan/Village and Religion, 2019</i>	37
2.3.2	Jumlah Tempat Peribadatan Menurut Kelurahan/Desa, 2019 <i>Number of Places of Worship by Kelurahan/Village, 2019</i>	38
2.3.3	Banyaknya Kejadian Bencana Alam Menurut Desa/Kelurahan dan Jenis Bencana Alam di Kecamatan Ngantang, 2018 <i>Many Incidents Of Natural Disasters By Villages/Kelurahan And Types Of Natural Disasters In Ngantang Sub District, 2018</i>	39
2.3.4	Banyaknya Korban Jiwa Akibat Bencana Alam Menurut Desa/Kelurahan dan Jenis Bencana Alam di Kecamatan Ngantang, 2018 <i>The Number Of Casualties Due To Natural Disasters Villages/Kelurahan And Types Of Natural Disasters In Ngantang Sub District, 2018</i>	42
2.3.5	Keberadaan Fasilitas/Upaya Antisipasi/Mitigasi Bencana Alam Menurut Desa/Kelurahan di Kecamatan Ngantang, 2019 <i>The Existence Of Facilities/Attempts To Anticipate/Mitigation Of Natural Disasters By Villages/Kelurahan In Ngantang Sub District, 2019</i>	45
2.3.6	Banyaknya Desa/Kelurahan yang Memiliki Kelompok Kegiatan Olahraga Menurut Jenis Olahraga dan Ketersediaan Fasilitas/Lapangan Olahraga di Kecamatan Ngantang, 2019 <i>The Number Of Villages/Kelurahan That Have A Group Of Sports Activities According To Sports And Availability Facilities/Sports Court In Ngantang Sub District, 2019</i>	47

2.4.1	Banyaknya Keluarga Menurut Desa/Kelurahan dan Jenis Pengguna Listrik di Kecamatan Ngantang, 2019 <i>Number Of Families By Village/Kelurahan And Electric User Type In Ngantang Sub District, 2019</i>	48
2.4.2	Banyaknya Desa/Kelurahan Menurut Keberadaan Penerangan Jalan Utama Desa/Kelurahan di Kecamatan Ngantang, 2014, 2018 dan 2019 <i>Number of Village/Kelurahan by Main street lighting existence Village/Kelurahan In Ngantang Sub District, 2014, 2018 and 2019</i>	49
2.4.3	Banyaknya Desa/Kelurahan Menurut Jenis Bahan Bakar untuk Memasak yang Digunakan Oleh Sebagian Besar Keluarga di Kecamatan Ngantang, 2014, 2018 dan 2019 <i>The Number Of Village/Kelurahan By Fuel Type For Cooking Used By Most Families In Ngantang Sub District, 2014, 2018 And 2019</i>	50
<b>BAB 3</b>	<b>Pertanian, Kehutanan, Peteranakan, dan Perikanan</b>	
3.1.1	Luas Panen Tanaman Sayuran Menurut Kelurahan/Desa dan Jenis Tanaman (ha), 2018 dan 2019 <i>Harvested Area of Vegetables by Kelurahan/Village and Kind of Plant (ha), 2018 and 2019</i>	55
3.1.2	Produksi Tanaman Sayuran Menurut Kelurahan/Desa dan Jenis Tanaman (kuintal), 2018 dan 2019 <i>Production of Vegetables by Kelurahan/Village and Kind of Plant (quintal), 2018 dan 2019</i>	57
3.1.3	Luas Panen Tanaman Sayuran dan Buah-Buahan Semusim Menurut Jenis Tanaman (ha), 2016 - 2019 <i>Harvested Area of Seasonal Vegetables and Fruits by Kind of Plant (ha), 2016 - 2019</i>	59
3.1.4	Produksi Tanaman Sayuran dan Buah-Buahan Semusim Menurut Jenis Tanaman (kwintal), 2016 - 2019 <i>Production of Seasonal Vegetables and Fruits by Kind of Plant (quintal), 2016 - 2019</i>	60
3.1.5	Luas Panen Tanaman Biofarmaka Menurut Kelurahan/Desa dan Jenis Tanaman (m <sup>2</sup> ), 2018 dan 2019 <i>Harvested Area of Medicinal Plants by Kelurahan/Village and Kind of Plant (m<sup>2</sup>), 2018 and 2019</i>	61
3.1.6	Produksi Tanaman Biofarmaka Menurut Kelurahan/Desa dan Jenis Tanaman (kg), 2018 dan 2019 <i>Production of Medicinal Plants by Kelurahan/Village and Kind of Plant (kg), 2018 and 2019</i>	63



3.1.7	Luas Panen Tanaman Biofarmaka Menurut Jenis Tanaman (m <sup>2</sup> ), 2016 - 2019 <i>Harvested Area of Medicinal Plants by Kind of Plant (m<sup>2</sup>), 2016 - 2019</i>	65
3.1.8	Produksi Tanaman Biofarmaka Menurut Jenis Tanaman (kg), 2016 - 2019 <i>Production of Medicinal Plants by Kind of Plant (kg), 2016 - 2019</i>	66
3.1.9	Luas Panen Tanaman Hias Menurut Kelurahan/Desa dan Jenis Tanaman (m <sup>2</sup> ), 2018 dan 2019 <i>Harvested Area of Ornamental Plants by Kelurahan/Village and Kind of Plant (m<sup>2</sup>), 2018 and 2019</i>	67
3.1.10	Produksi Tanaman Hias Menurut Kelurahan/Desa dan Jenis Tanaman (tangkai), 2018 dan 2019 <i>Production of Ornamental Plants by Kelurahan/Village and Kind of Plant (stalks), 2018 and 2019</i>	69
3.1.11	Luas Panen Tanaman Hias Menurut Jenis Tanaman (m <sup>2</sup> ), 2016 - 2019 <i>Harvested Area of Ornamental Plants by Kind of Plant (m<sup>2</sup>), 2016 - 2019</i>	71
3.1.12	Produksi Tanaman Hias Menurut Jenis Tanaman (tangkai), 2016 - 2019 <i>Production of Ornamental Plants by Kind of Plant (stalks), 2016 - 2019</i>	72
3.1.13	Produksi Buah-Buahan dan Sayuran Tahunan Menurut Kelurahan/Desa dan Jenis Tanaman (kwintal), 2018 dan 2019 <i>Production of Annual Fruits and Vegetables by Kelurahan/Village and Kind of Plant (quintal), 2018 and 2019</i>	73
3.1.14	Produksi Buah-Buahan dan Sayuran Tahunan Menurut Jenis Tanaman (kwintal), 2016 - 2019 <i>Production of Annual Fruits and Vegetables by Kind of Plant (quintal), 2016 - 2019</i>	75
3.2.1	Luas Areal Tanaman Perkebunan Menurut Kelurahan/Desa dan Jenis Tanaman (ha), 2018 dan 2019 <i>Planted Area of Estate Crops by Kelurahan/Village and Type of Crops (ha), 2018 dan 2019</i>	76
3.2.2	Produksi Perkebunan Menurut Kelurahan/Desa dan Jenis Tanaman (ton), 2018 dan 2019	78

*Production of Estate by Kelurahan/Village and Type of Crops (ton),  
2018 dan 2019*

<b>BAB 4</b>	<b>Pariwisata</b>	
4.1	Jumlah Rumah Makan/Restoran Menurut Kelurahan/Desa, 2016 - 2019 <i>Number of Restaurants by Kelurahan/Village, 2016 – 2019</i>	85
4.2	Jumlah Hotel/Penginapan Menurut Kelurahan/Desa, 2019 <i>Number of Hotels by Kelurahan/Village, 2019</i>	86
4.3	Jumlah Objek Wisata Menurut Kelurahan/Desa, 2019 <i>Number of Tourism by Kelurahan/Village, 2019</i>	87
4.4	Banyaknya Sarana dan Prasarana Ekonomi Menurut Desa/Kelurahan dan Jenisnya di Kecamatan Ngantang, 2019 <i>Number Of Economic Facilities And Infrastructure By Village/Kelurahan And Type In Ngantang Sub District, 2019</i>	89
<b>BAB 5</b>	<b>Kependudukan</b>	
5.1	Jumlah Penduduk Menurut Kelurahan/Desa, 2019 <i>Number of Populations by Kelurahan/Village, 2019</i>	97
<b>BAB 6</b>	<b>Transportasi dan Komunikasi</b>	
6.1	Jumlah Menara dan Operator Layanan Komunikasi Telepon Seluler Serta Kondisi Sinyal Telepon Seluler Menurut Desa/Kelurahan di Kecamatan Ngantang, 2019 <i>Number Of Towers And Operators Of Mobile Phone Communications Services And Mobile Phone Signal Conditions By Village/Kelurahan In Ngantang Sub District, 2019</i>	103
6.2	Sarana Transportasi Antar Desa/Kelurahan Menurut Desa/Kelurahan di Kecamatan Ngantang, 2019 <i>Transportation Facility Between Villages/Kelurahan By Village/Kelurahan In Ngantang Sub District, 2019</i>	104
6.3	Kondisi Jalan Darat Antar Desa/Kelurahan Menurut Desa/Kelurahan Di Kecamatan Ngantang, 2019 <i>Road Condition Between Villages/Kelurahan By Village/Kelurahan In Ngantang Sub District, 2019</i>	105
6.4	Keberadaan Kantor Pos/Pos Pembantu/Rumah Pos dan Perusahaan/Agen Jasa Ekspedisi Swasta Menurut Desa/Kelurahan Di Kecamatan Ngantang, 2019 <i>The Existence Of Post Office/Helper Post/Post House And Company/Private Expedition Service Agency By Village/Kelurahan In Ngantang Sub District, 2019</i>	106

<b>BAB 7</b>	<b>Lembaga Keuangan</b>	
7.1	Banyaknya Sarana Lembaga Keuangan Yang Beroperasi Menurut Desa/Kelurahan dan Jenisnya Di Kecamatan Ngantang, 2019 <i>The Number Of Financial Institutions That Operate According To Village/Kelurahan And Its Type In Ngantang Sub District, 2019</i>	111
7.2	Banyaknya Koperasi yang Masih Aktif Menurut Desa/Kelurahan dan Jenis Koperasi Di Kecamatan Ngantang, 2019 <i>The Number Of Cooperatives Still Active By Village/Kelurahan And Cooperative Type In Ngantang Sub District, 2019</i>	112

## DAFTAR GAMBAR

	<b>Halaman</b>
1.1 Luas Daerah Menurut Kelurahan/Desa, 2019 <i>Total Area by Kelurahan/Village, 2019</i>	4
2.1 Jumlah Fasilitas Sekolah Menurut Tingkat Pendidikan di Kecamatan Ngantang, 2014 - 2019 <i>Number Educational Facilities by Educational Level, 2014 - 2019</i>	10
2.2 Jumlah Penduduk Menurut Agama yang Dianut di Kecamatan Ngantang, 2019 <i>Population by Religion, 2019</i>	10
3.1 Produksi Buah-Buahan Tahunan Menurut Jenis Tanaman (kwintal), 2019 <i>Production of Annual Fruits by Kind of Plant (quintal), 2019</i>	54
4.1 Jumlah Objek Wisata Yang Ada di Kecamatan Ngantang, 2019 <i>Number of Tourism, 2019</i>	84
5.1 Jumlah Penduduk Akhir Tahun Menurut Jenis Kelamin di Kecamatan Ngantang, 2019 <i>Number of Populations, 2019</i>	96
6.1 Jumlah Operator Layanan Komunikasi Telepon Seluler di Kecamatan Ngantang, 2019 <i>Number Of Operators Of Mobile Phone Communications Services in Ngantang Sub District, 2019</i>	102
7.1 Persentase Koperasi yang Masih Aktif di Kecamatan Ngantang, 2019 <i>Percentage Of Cooperatives Still in Ngantang Sub District, 2019</i>	110



# GEOGRAFI DAN IKLIM

# 1

## KECAMATAN NGANTANG



## LETAK GEOGRAFIS DAN BATAS WILAYAH



**7,4945- 7,5603 LS**  
**112,2149 - 112,2286 BT**



### ULASAN

Ngantang merupakan salah satu daerah dari 33kecamatan di wilayah Kabupaten Malang. Secara astronomis Kecamatan Ngantang terletak diantara 112,2149 sampai 112,2286 Bujur Timur dan 7,4945 sampai 7,5603 Lintang selatan.

#### *Geografi*

Mengacu pada data potensi KecamatanNgantang, letak geografi sekitar 10 desa berada di lereng dan sisanya berada di dataran dengan topografi desa tergolong perbukitan dan dataran.

Luas kawasan Kecamatan Ngantang secara keseluruhan adalah sekitar 147,70 km<sup>2</sup> atau sekitar 4,96 persen dari total luas Kabupaten Malang.

Sebagai daerah yang topografi sebagian wilayahnya perbukitan, Kecamatan Ngantang memiliki pemandangan alam yang sangat indah. Selama berada di Kecamatan Ngantang, pengunjung dapat menikmati berbagai fasilitas yang tersedia seperti akomodasi, wisata alam hingga makanan khas kecamatan ini. Namun kekayaan alam yang dimiliki kecamatan ini hingga saat ini belum sepenuhnya dapat dimanfaatkan secara optimal. Sekiranya kekayaan alam ini dapat dioptimalkan, maka pertumbuhan ekonomi di wilayah ini berpeluang dapat ditingkatkan.

Adapun batas-batas wilayah Kecamatan Ngantang adalah sebagai berikut:

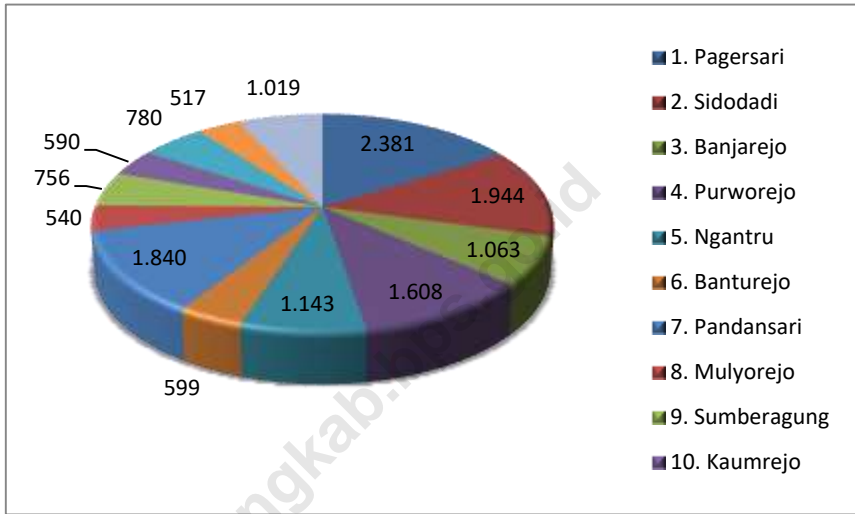
- Sebelah Utara : Kabupaten Jombang
- Sebelah Timur : Kecamatan Pujon
- Sebelah Selatan : Kabupaten Blitar
- Sebelah Barat : Kecamatan Kasembon



## GEOGRAFI DAN IKLIM

---

**Gambar 1.1** Luas Desa/Kelurahan (Ha) di Kecamatan Ngantang, 2019  
*Total Area by Kelurahan/Village, 2019*



Sumber/Source: Kementerian Dalam Negeri/Ministry of Home Affairs

## 1. Geografi dan Iklim/*Geography and Climate*

### 1.1 Keadaan Geografi/*Geography Condition*

**Tabel : 1.1.1**      **Luas Daerah Menurut Kelurahan/Desa, 2019**  
**Table**              **Total Area by Kelurahan/Village, 2019**

Kelurahan/Desa <i>Kelurahan/Village</i>	Luas (ha) <i>Total Area (ha)</i>	Persentase terhadap Luas Kecamatan <i>Percentage to Sub District's Area</i>
(1)	(2)	(3)
1. Pagersari	2 381	16,10
2. Sidodadi	1 944	13,15
3. Banjarejo	1 063	7,19
4. Purworejo	1 608	10,87
5. Ngantru	1 143	7,73
6. Banturejo	599	4,05
7. Pandansari	1 840	12,44
8. Mulyorejo	540	3,65
9. Sumberagung	756	5,11
10. Kaumrejo	590	3,99
11. Tulungrejo	780	5,27
12. Waturejo	517	3,49
13. Jombok	1 019	6,89
Kecamatan Ngantang	14 780	100

Sumber/*Source*: Kementerian Dalam Negeri/ *Ministry of Home Affairs*

## GEOGRAFI DAN IKLIM

---

**Tabel : 1.1.2 Banyaknya Embung Desa Menurut Desa/Kelurahan di  
Table Kecamatan Ngantang, 2018 dan 2019**

Kelurahan/Desa <i>Kelurahan/Village</i>	2018	2019
(1)	(2)	(3)
1. Pagersari	-	-
2. Sidodadi	-	-
3. Banjarejo	-	-
4. Purworejo	-	-
5. Ngantru	-	-
6. Banturejo	-	-
7. Pandansari	-	-
8. Mulyorejo	-	-
9. Sumberagung	-	-
10. Kaumrejo	-	-
11. Tulungrejo	-	-
12. Waturejo	-	-
13. Jombok	-	-
Kecamatan Ngantang	-	-

Sumber/Source: BPS, Pendataan Potensi Desa (Podes) 2018 dan 2019

## KECAMATAN NGANTANG





### ULASAN

#### Pendidikan

Pendidikan dianggap sebagai suatu cara yang efektif untuk meningkatkan pembangunan, karena itulah negara-negara berkembang mencurahkan perhatian yang cukup besar terhadap perluasan pendidikan. Demikian juga pada beberapa kesempatan kerja sebagai kebutuhan hidup, mensyaratkan jenjang pendidikan tertentu untuk aktivitasnya. Dengan taraf pendidikan tertentu seseorang dapat memenuhi/menimbulkan rasa harga dirinya. Pendidikan pada hakekatnya merupakan usaha sadar manusia untuk mengembangkan kepribadian dan meningkatkan kemampuannya. Oleh karenanya dewasa ini masyarakat sudah menganggap pendidikan sebagai suatu kebutuhan dan pendidikan sudah menjadi simbol status sosial (*title minded*) dan merupakan sarana yang diharapkan mampu menyelesaikan banyak permasalahan.

#### Kesehatan

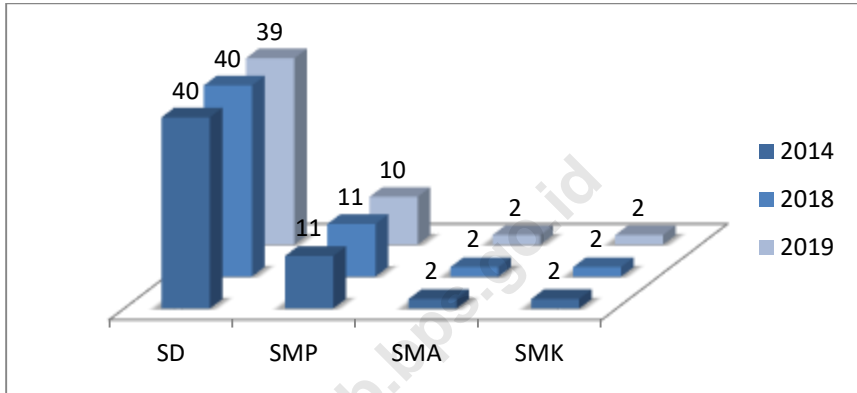
Pembangunan sektor kesehatan sebagai bagian integral dari pembangunan yang berlangsung, bertujuan untuk mencapai kemampuan hidup sehat bagi setiap penduduk agar dapat mewujudkan derajat kesehatan masyarakat yang optimal.

#### Agama

Beragamnya agama yang dianut oleh masyarakat menggambarkan toleransi kehidupan beragama. Penduduk Kecamatan Ngantang menganut berbagai keyakinan yang hidup berdampingan secara damai. Seperti halnya agama yang dianut oleh sebagian besar penduduk Indonesia, penduduk Kecamatan Ngantang sebagian besar memeluk agama Islam dan berikutnya agama Kristen, serta agama Katolik.

## SOSIAL DAN KESEJAHTERAAN RAKYAT


**Gambar 2.1** Jumlah Fasilitas Pendidikan yang ada di Kecamatan Ngantang, 2019  
*Number Educational Facilities Level, 2019*



Sumber: BPS, Pendataan Potensi Desa (Podes)

Source: BPS-Statistics Indonesia, Village Potential Data Collection

**Gambar 2.2** Jumlah Penduduk menurut Agama yang Dianut di Kecamatan Ngantang, 2019  
*Population by Religion, 2019*



Sumber: Dinas Kependudukan dan Pencatatan Sipil Kabupaten Malang

**2. Sosial dan Kesejahteraan Rakyat/Social and Welfare**

**2.1 Pendidikan/Education**

**Tabel : 2.1.1 Jumlah Fasilitas Sekolah Menurut Kelurahan/Desa dan Tingkat Pendidikan, 2014 - 2019**  
**Number Educational Facilities by Kelurahan/Village and Educational Level, 2014 - 2019**

Kelurahan/Desa <i>Kelurahan/ Village</i>	Sekolah Dasar <i>Primary School</i>			SMP <i>Junior High School</i>		
	2014	2018	2019	2014	2018	2019
(1)	(2)	(3)	(4)	(5)	(6)	(7)
1. Pagersari	2	2	2	1	1	1
2. Sidodadi	4	4	3	1	1	1
3. Banjarejo	4	4	3	1	1	1
4. Purworejo	3	3	3	-	-	-
5. Ngantru	4	4	5	1	1	1
6. Banturejo	2	2	2	1	1	1
7. Pandansari	3	3	3	-	-	-
8. Mulyorejo	3	3	3	1	1	1
9. Sumberagung	3	3	3	3	3	3
10. Kaumrejo	4	4	4	-	-	-
11. Tulungrejo	2	2	2	-	-	-
12. Waturejo	2	2	2	1	1	1
13. Jombok	4	4	4	1	1	-
<b>Kecamatan Ngantang</b>	<b>40</b>	<b>40</b>	<b>39</b>	<b>11</b>	<b>11</b>	<b>10</b>

Sumber: BPS, Pendataan Potensi Desa (Podes)

Source : BPS–Statistics Indonesia, Village Potential Data Collection



## SOSIAL DAN KESEJAHTERAAN RAKYAT

Lanjutan Tabel / *Continued Table 2.1.1*

Kelurahan/Desa <i>Kelurahan/ Village</i>	SMA <i>Senior High School</i>			SMK <i>Vocational School</i>		
	2014	2018	2019	2014	2018	2019
(1)	(8)	(9)	(10)	(11)	(12)	(13)
1. Pagersari	-	-	-	-	-	-
2. Sidodadi	-	-	-	-	-	-
3. Banjarejo	-	-	-	-	-	-
4. Purworejo	-	-	-	-	-	-
5. Ngantru	-	-	-	-	-	-
6. Banturejo	-	-	-	-	-	-
7. Pandansari	-	-	-	-	-	-
8. Mulyorejo	1	1	1	-	-	-
9. Sumberagung	1	1	1	1	1	1
10. Kaumrejo	-	-	-	1	1	1
11. Tulungrejo	-	-	-	-	-	-
12. Waturejo	-	-	-	-	-	-
13. Jombok	-	-	-	-	-	-
Kecamatan Ngantang	2	2	2	2	2	2

Sumber: BPS, Pendataan Potensi Desa (Podes)

Source : BPS–Statistics Indonesia, *Village Potential Data Collection*

## SOSIAL DAN KESEJAHTERAAN RAKYAT

Lanjutan Tabel / *Continued Table 2.1.1*

Kelurahan/Desa <i>Kelurahan/ Village</i>	Perguruan Tinggi / <i>University</i>		
	2014	2018	2019
(1)	(14)	(15)	(16)
1. Pagersari	-	-	-
2. Sidodadi	-	-	-
3. Banjarejo	-	-	-
4. Purworejo	-	-	-
5. Ngantru	-	-	-
6. Banturejo	-	-	-
7. Pandansari	-	-	-
8. Mulyorejo	-	-	-
9. Sumberagung	-	-	-
10. Kaumrejo	-	-	-
11. Tulungrejo	-	-	-
12. Waturejo	-	-	-
13. Jombok	-	-	-
Kecamatan Ngantang	-	-	-

Sumber: BPS, Pendataan Potensi Desa (Podes)

Source : BPS–Statistics Indonesia, Village Potential Data Collection

## SOSIAL DAN KESEJAHTERAAN RAKYAT

**Tabel : 2.1.2** Banyaknya Sekolah Dasar (SD) Menurut Desa/Kelurahan di Kecamatan Ngantang, 2019  
*Table* **Number of Primary Schools by Kelurahan/Village in Ngantang Sub District, 2019**

Kelurahan/Desa <i>Kelurahan/ Village</i>	Negeri	Swasta	Jumlah
(1)	(2)	(3)	(4)
1. Pagersari	2	-	2
2. Sidodadi	3	-	3
3. Banjarejo	3	-	3
4. Purworejo	3	-	3
5. Ngantru	3	1	4
6. Banturejo	2	-	2
7. Pandansari	3	-	3
8. Mulyorejo	3	-	3
9. Sumberagung	3	-	3
10. Kaumrejo	3	-	3
11. Tulungrejo	2	-	2
12. Waturejo	2	-	2
13. Jombok	3	-	3
Kecamatan Ngantang	35	1	36

Sumber: BPS, Pendataan Potensi Desa (Podes) 2019

Source : BPS–Statistics Indonesia, Village Potential Data Collection 2019

## SOSIAL DAN KESEJAHTERAAN RAKYAT

**Tabel : 2.1.3 Banyaknya Madrasah Ibtidaiyah (MI) Menurut Desa/Kelurahan di Kecamatan Ngantang, 2019**  
*Number of Madrasah Ibtidaiyah (MI) by Kelurahan/Village in Ngantang Sub District, 2019*

Kelurahan/Desa <i>Kelurahan/ Village</i>	Negeri	Swasta	Jumlah
(1)	(2)	(3)	(4)
1. Pagersari	-	-	-
2. Sidodadi	-	-	-
3. Banjarejo	-	-	-
4. Purworejo	-	-	-
5. Ngantru	-	1	1
6. Banturejo	-	-	-
7. Pandansari	-	-	-
8. Mulyorejo	-	-	-
9. Sumberagung	-	-	-
10. Kaumrejo	-	1	1
11. Tulungrejo	-	-	-
12. Waturejo	-	-	-
13. Jombok	-	1	1
Kecamatan Ngantang	-	3	3

Sumber: BPS, Pendataan Potensi Desa (Podes) 2019

Source : BPS–Statistics Indonesia, Village Potential Data Collection 2019

## SOSIAL DAN KESEJAHTERAAN RAKYAT

**Tabel : 2.1.4 Banyaknya Sekolah Menengah Pertama (SMP) Menurut Desa/Kelurahan di Kecamatan Ngantang, 2019**  
*Number of Junior High School by Kelurahan/Village in Ngantang Sub District, 2019*

Kelurahan/Desa <i>Kelurahan/ Village</i>	Negeri	Swasta	Jumlah
(1)	(2)	(3)	(4)
1. Pagersari	1	-	1
2. Sidodadi	-	-	-
3. Banjarejo	1	-	1
4. Purworejo	-	-	-
5. Ngantru	-	-	-
6. Banturejo	-	1	1
7. Pandansari	-	-	-
8. Mulyorejo	-	1	1
9. Sumberagung	1	2	3
10. Kaumrejo	-	-	-
11. Tulungrejo	-	-	-
12. Waturejo	-	1	1
13. Jombok	-	-	-
Kecamatan Ngantang	3	5	8

Sumber: BPS, Pendataan Potensi Desa (Podes) 2019

Source : BPS–Statistics Indonesia, Village Potential Data Collection 2019

## SOSIAL DAN KESEJAHTERAAN RAKYAT

**Tabel : 2.1.5 Banyaknya Madrasah Tsanawiyah (MTs) Menurut Desa/Kelurahan di Kecamatan Ngantang, 2019**  
*Number of Madrasah Tsanawiyah (MTs) by Kelurahan/Village in Ngantang Sub District, 2019*

Kelurahan/Desa <i>Kelurahan/ Village</i>	Negeri	Swasta	Jumlah
(1)	(2)	(3)	(4)
1. Pagersari	-	-	-
2. Sidodadi	-	1	1
3. Banjarejo	-	-	-
4. Purworejo	-	-	-
5. Ngantru	-	1	1
6. Banturejo	-	-	-
7. Pandansari	-	-	-
8. Mulyorejo	-	-	-
9. Sumberagung	-	-	-
10. Kaumrejo	-	-	-
11. Tulungrejo	-	-	-
12. Waturejo	-	-	-
13. Jombok	-	-	-
Kecamatan Ngantang	-	2	2

Sumber: BPS, Pendataan Potensi Desa (Podes) 2019

Source : BPS–Statistics Indonesia, Village Potential Data Collection 2019

## SOSIAL DAN KESEJAHTERAAN RAKYAT

**Tabel : 2.1.6 Banyaknya Sekolah Menengah Atas (SMA) Menurut Desa/Kelurahan di Kecamatan Ngantang, 2019**  
*Number of Senior High School by Kelurahan/Village in Ngantang Sub District, 2019*

Kelurahan/Desa <i>Kelurahan/ Village</i>	Negeri	Swasta	Jumlah
(1)	(2)	(3)	(4)
1. Pagersari	-	-	-
2. Sidodadi	-	-	-
3. Banjarejo	-	-	-
4. Purworejo	-	-	-
5. Ngantru	-	-	-
6. Banturejo	-	-	-
7. Pandansari	-	-	-
8. Mulyorejo	1	-	1
9. Sumberagung	-	1	1
10. Kaumrejo	-	-	-
11. Tulungrejo	-	-	-
12. Waturejo	-	-	-
13. Jombok	-	-	-
Kecamatan Ngantang	1	1	2

Sumber: BPS, Pendataan Potensi Desa (Podes) 2019

Source : BPS–Statistics Indonesia, Village Potential Data Collection 2019

## SOSIAL DAN KESEJAHTERAAN RAKYAT

**Tabel : 2.1.7 Banyaknya Madrasah Aliyah (MA) Menurut Desa/Kelurahan di Kecamatan Ngantang, 2019**  
*Number of Madrasah Aliyah by Kelurahan/Village in Ngantang Sub District, 2019*

Kelurahan/Desa <i>Kelurahan/ Village</i>	Negeri	Swasta	Jumlah
(1)	(2)	(3)	(4)
1. Pagersari	-	-	-
2. Sidodadi	-	-	-
3. Banjarejo	-	-	-
4. Purworejo	-	-	-
5. Ngantru	-	-	-
6. Banturejo	-	-	-
7. Pandansari	-	-	-
8. Mulyorejo	-	-	-
9. Sumberagung	-	-	-
10. Kaumrejo	-	-	-
11. Tulungrejo	-	-	-
12. Waturejo	-	-	-
13. Jombok	-	-	-
Kecamatan Ngantang	-	-	-

Sumber: BPS, Pendataan Potensi Desa (Podes) 2019

Source : BPS–Statistics Indonesia, Village Potential Data Collection 2019



## SOSIAL DAN KESEJAHTERAAN RAKYAT

**Tabel : 2.1.8 Banyaknya Sekolah Menengah Kejuruan (SMK) Menurut Desa/Kelurahan di Kecamatan Ngantang, 2019**  
*Number of Vocational School by Kelurahan/Village in Ngantang Sub District, 2019*

Kelurahan/Desa <i>Kelurahan/ Village</i>	Negeri	Swasta	Jumlah
(1)	(2)	(3)	(4)
1. Pagersari	-	-	-
2. Sidodadi	-	-	-
3. Banjarejo	-	-	-
4. Purworejo	-	-	-
5. Ngantru	-	-	-
6. Banturejo	-	-	-
7. Pandansari	-	-	-
8. Mulyorejo	-	-	-
9. Sumberagung	-	1	1
10. Kaumrejo	-	1	1
11. Tulungrejo	-	-	-
12. Waturejo	-	-	-
13. Jombok	-	-	-
Kecamatan Ngantang	-	2	2

Sumber: BPS, Pendataan Potensi Desa (Podes) 2019

Source : BPS–Statistics Indonesia, Village Potential Data Collection 2019

## SOSIAL DAN KESEJAHTERAAN RAKYAT

**Tabel : 2.1.9** Banyaknya Akademi/Perguruan Tinggi Menurut  
**Table** Desa/Kelurahan di Kecamatan Ngantang, 2019  
*Number of University by Kelurahan/Village in Ngantang Sub  
District, 2019*

Kelurahan/Desa <i>Kelurahan/ Village</i>	Negeri	Swasta	Jumlah
(1)	(2)	(3)	(4)
1. Pagersari	-	-	-
2. Sidodadi	-	-	-
3. Banjarejo	-	-	-
4. Purworejo	-	-	-
5. Ngantru	-	-	-
6. Banturejo	-	-	-
7. Pandansari	-	-	-
8. Mulyorejo	-	-	-
9. Sumberagung	-	-	-
10. Kaumrejo	-	-	-
11. Tulungrejo	-	-	-
12. Waturejo	-	-	-
13. Jombok	-	-	-
Kecamatan Ngantang	-	-	-

Sumber: BPS, Pendataan Potensi Desa (Podes) 2019

Source : BPS–Statistics Indonesia, Village Potential Data Collection 2019

## SOSIAL DAN KESEJAHTERAAN RAKYAT

**Tabel : 2.1.10 Kemudahan Untuk Mencapai Sarana Pendidikan Terdekat Bagi Desa/Kelurahan yang Tidak ada Sarana Pendidikan Menurut Desa/Kelurahan dan Jenjang Pendidikan di Kecamatan Ngantang, 2019**  
*Facilities To Achieve The Nearest Educational Facility For Kelurahan/Village That Do Not Have Educational Facilities By Kelurahan/Village in Ngantang Sub District, 2019*

Kelurahan/Desa <i>Kelurahan/ Village</i>	SD	MI	SMP	MTs
(1)	(2)	(3)	(4)	(5)
1. Pagersari	0	1	0	1
2. Sidodadi	0	1	1	0
3. Banjarejo	0	1	0	1
4. Purworejo	0	1	1	1
5. Ngantru	0	0	1	0
6. Banturejo	0	1	0	1
7. Pandansari	0	2	1	2
8. Mulyorejo	0	2	0	2
9. Sumberagung	0	2	0	2
10. Kaumrejo	0	0	1	2
11. Tulungrejo	0	2	2	2
12. Waturejo	0	2	0	2
13. Jombok	0	0	2	2

Catatan / Note: 0 = Ada Fasilitas  
 1 = Sangat Mudah  
 2 = Mudah  
 3 = Sulit  
 4 = Sangat Sulit

Sumber: BPS, Pendataan Potensi Desa (Podes) 2019

Source : BPS–Statistics Indonesia, Village Potential Data Collection 2019

## SOSIAL DAN KESEJAHTERAAN RAKYAT

Lanjutan Tabel / *Continued Table 2.1.10*

Kelurahan/Desa <i>Kelurahan/ Village</i>	SMA	MA	SMK	Akademi/ Perguruan Tinggi
(1)	(6)	(7)	(8)	(9)
1. Pagersari	2	2	2	2
2. Sidodadi	2	2	2	2
3. Banjarejo	1	2	2	2
4. Purworejo	1	2	1	2
5. Ngantru	2	2	2	2
6. Banturejo	1	2	2	2
7. Pandansari	2	2	2	2
8. Mulyorejo	0	2	1	2
9. Sumberagung	0	2	0	2
10. Kaumrejo	1	2	0	2
11. Tulungrejo	2	2	2	2
12. Waturejo	2	2	2	2
13. Jombok	2	2	2	2

Catatan / Note: 0 = Ada Fasilitas  
1 = Sangat Mudah  
2 = Mudah  
3 = Sulit  
4 = Sangat Sulit

Sumber: BPS, Pendataan Potensi Desa (Podes) 2019

Source : BPS–Statistics Indonesia, Village Potential Data Collection 2019

## SOSIAL DAN KESEJAHTERAAN RAKYAT

### 2.2 Kesehatan/Health

**Tabel : 2.2.1 Jumlah Desa/Kelurahan Yang Memiliki Sarana Kesehatan Menurut Kelurahan/Desa, 2014 - 2019**  
***Number of Villages Having Health Facilities by Kelurahan/Village, 2014 - 2019***

Kelurahan/Desa <i>Kelurahan/ Village</i>	Rumah Sakit <i>Hospital</i>			Rumah Sakit Bersalin <i>Maternity Hospital</i>		
	2014	2018	2019	2014	2018	2019
(1)	(2)	(3)	(4)	(5)	(6)	(7)
1. Pagersari	-	-	-	-	-	-
2. Sidodadi	-	-	-	-	-	-
3. Banjarejo	-	-	-	-	-	-
4. Purworejo	-	-	-	-	-	-
5. Ngantru	-	-	-	-	-	-
6. Banturejo	-	-	-	-	-	-
7. Pandansari	-	-	-	-	-	-
8. Mulyorejo	-	-	-	-	-	-
9. Sumberagung	-	-	-	-	-	-
10. Kaumrejo	-	-	-	-	-	-
11. Tulungrejo	-	-	-	-	-	-
12. Waturejo	-	-	-	-	-	-
13. Jombok	-	-	-	-	-	-
Kecamatan Ngantang	-	-	-	-	-	-

Sumber: BPS, Pendataan Potensi Desa (Podes)

Source : BPS–Statistics Indonesia, Village Potential Data Collection

## SOSIAL DAN KESEJAHTERAAN RAKYAT

Lanjutan Tabel / *Continued Table 2.2.1*

Kelurahan/Desa <i>Kelurahan/ Village</i>	Poliklinik <i>Polyclinic</i>			Puskesmas <i>Public Health Center</i>		
	2014	2018	2019	2014	2018	2019
	(8)	(9)	(10)	(11)	(12)	(13)
1. Pagersari	-	-	-	-	-	-
2. Sidodadi	-	-	-	-	-	-
3. Banjarejo	-	-	-	-	-	-
4. Purworejo	-	-	-	-	-	-
5. Ngantru	-	-	-	-	-	-
6. Banturejo	-	-	-	-	-	-
7. Pandansari	-	-	-	-	-	-
8. Mulyorejo	-	-	-	-	-	-
9. Sumberagung	1	1	1	-	-	-
10. Kaumrejo	-	-	1	1	1	1
11. Tulungrejo	-	-	-	-	-	-
12. Waturejo	-	-	-	-	-	-
13. Jombok	-	-	-	-	-	-
<b>Kecamatan Ngantang</b>	<b>1</b>	<b>1</b>	<b>3</b>	<b>1</b>	<b>1</b>	<b>1</b>

Sumber: BPS, Pendataan Potensi Desa (Podes)

Source : BPS–Statistics Indonesia, Village Potential Data Collection

## SOSIAL DAN KESEJAHTERAAN RAKYAT

Lanjutan Tabel / *Continued Table 2.2.1*

Kelurahan/Desa <i>Kelurahan/ Village</i>	Puskesmas Pembantu <i>Subsidiary of Public Health Center</i>			Apotek <i>Pharmacy</i>		
	2014	2018	2019	2014	2018	2019
(1)	(14)	(15)	(16)	(17)	(18)	(19)
1. Pagersari	-	-	-	-	-	-
2. Sidodadi	-	-	-	-	-	-
3. Banjarejo	-	-	-	-	-	-
4. Purworejo	-	-	-	-	-	-
5. Ngantru	1	1	-	-	-	-
6. Banturejo	1	1	1	-	-	-
7. Pandansari	-	-	-	-	-	-
8. Mulyorejo	-	-	-	-	-	-
9. Sumberagung	-	-	-	-	-	-
10. Kaumrejo	-	-	-	-	1	1
11. Tulungrejo	-	-	-	-	-	-
12. Waturejo	-	-	-	-	-	-
13. Jombok	1	1	1	-	-	-
Kecamatan Ngantang	3	3	2	-	1	1

Sumber: BPS, Pendataan Potensi Desa (Podes)

Source : BPS–Statistics Indonesia, Village Potential Data Collection

## SOSIAL DAN KESEJAHTERAAN RAKYAT

**Tabel : 2.2.2 Jumlah Tenaga Kesehatan Menurut Kelurahan/Desa, 2019**  
**Table Number of Medical Personnel by Kelurahan/Village, 2019**

Kelurahan/Desa <i>Kelurahan/ Village</i>	Dokter <i>Doctor</i>	Perawat <i>Nurse</i>	Bidan <i>Midwife</i>	Farmasi <i>Pharmaceuti cal</i>	Ahli Gizi <i>Nutritio nist</i>
(1)	(2)	(3)	(4)	(5)	(6)
1. Pagersari	-	-	1	-	-
2. Sidodadi	-	-	1	-	-
3. Banjarejo	-	-	2	-	-
4. Purworejo	-	-	1	-	-
5. Ngantru	1	-	2	-	-
6. Banturejo	1	-	1	-	-
7. Pandansari	-	-	1	-	-
8. Mulyorejo	-	-	1	-	-
9. Sumberagung	3	-	3	-	-
10. Kaumrejo	3	-	2	-	-
11. Tulungrejo	-	-	1	-	-
12. Waturejo	-	-	1	-	-
13. Jombok	-	-	1	-	-
Kecamatan Ngantang	8	-	13	-	-

Sumber/Source: Kementerian Kesehatan, <http://sisdmk.bppsdkm.kemkes.go.id/> Ministry of Health, <http://sisdmk.bppsdkm.kemkes.go.id>



## SOSIAL DAN KESEJAHTERAAN RAKYAT

**Tabel : 2.2.3 Jumlah Rumah Sakit Umum, Rumah Sakit Khusus dan Puskesmas Menurut Kelurahan/Desa, 2018 dan 2019**  
**Number of General Hospital, Special Hospital and Public Health Center by Kelurahan/Village, 2018 and 2019**

Kelurahan/Desa <i>Kelurahan/ Village</i>	Rumah Sakit Umum		Rumah Sakit Khusus		Rumah Sakit Bersalin/Rumah Bersalin		Puskesmas	
	<i>General Hospital</i>		<i>Special Hospital</i>		<i>Maternity Hospital</i>		<i>Public Health Center</i>	
	2018	2019	2018	2019	2018	2019	2018	2019
(1)	(2)	(3)	(4)	(5)	(6)	(7)	(8)	(9)
1. Pagersari	-	-	...	...	-	-	-	-
2. Sidodadi	-	-	...	...	-	1	1	-
3. Banjarejo	-	-	...	...	-	-	-	-
4. Purworejo	-	-	...	...	-	-	-	-
5. Ngantru	-	-	...	...	-	1	1	-
6. Banturejo	-	-	...	...	-	-	-	-
7. Pandansari	-	-	...	...	-	-	-	-
8. Mulyorejo	-	-	...	...	-	-	-	-
9. Sumberagung	-	-	...	...	-	-	-	-
10. Kaumrejo	-	-	...	...	-	-	-	1
11. Tulungrejo	-	-	...	...	-	-	-	-
12. Waturejo	-	-	...	...	-	-	-	-
13. Jombok	-	-	...	...	-	-	-	-
Kecamatan Ngantang	-	-	...	...	-	2	2	1

Sumber/Source: Kementerian Kesehatan, Profil Kesehatan Indonesia/Ministry of Health, Health Profile of Indonesia

## SOSIAL DAN KESEJAHTERAAN RAKYAT

Lanjutan Tabel / *Continued Table 2.2.3*

Kelurahan/Desa <i>Kelurahan/ Village</i>	Klinik/Balai Kesehatan <i>Clinic Health Center</i>		Posyandu <i>Maternal &amp; Child Health Center</i>		Polindes <i>Village Maternity</i>	
	2018	2019	2018	2019	2018	2019
(1)	(10)	(11)	(12)	(13)	(14)	(15)
1. Pagersari	-	-	4	5	-	-
2. Sidodadi	-	-	7	7	-	-
3. Banjarejo	-	-	5	5	-	-
4. Purworejo	-	-	4	4	-	1
5. Ngantru	-	1	5	5	-	1
6. Banturejo	-	-	4	4	-	-
7. Pandansari	-	-	7	7	-	1
8. Mulyorejo	-	-	6	6	1	-
9. Sumberagung	1	3	6	6	1	1
10. Kaumrejo	-	1	6	6	-	-
11. Tulungrejo	-	-	4	4	1	1
12. Watujejo	-	-	6	6	1	1
13. Jombok	-	-	6	6	-	-
<b>Kecamatan Ngantang</b>	<b>1</b>	<b>5</b>	<b>70</b>	<b>69</b>	<b>4</b>	<b>6</b>

Sumber/*Source*: Kementerian Kesehatan, Profil Kesehatan Indonesia/*Ministry of Health, Health Profile of Indonesia*

## SOSIAL DAN KESEJAHTERAAN RAKYAT

**Tabel : 2.2.4 Banyaknya Desa/Kelurahan Menurut Sumber Air Minum Sebagian Besar Keluarga di Kecamatan Ngantang, 2014, 2018, dan 2019**  
*Number of Kelurahan/Village According to Drinking Water Sources Most Families in Ngantang Sub District, 2014, 2018, and 2019*

Sumber Air Minum <i>Drinking Water Sources</i>	2014	2018	2019
(1)	(2)	(3)	(4)
Air Kemasan Bermerk	-	-	-
Air Isi Ulang	-	-	-
Ledeng Dengan Meteran	-	7	10
Ledeng Tanpa Meteran	-	1	-
Sumur Bor atau Pompa	1	2	-
Sumur	12	-	-
Mata Air	-	3	3
Sungai/Danau/Kolam/Waduk/ Situ/Embung/Bendungan	-	-	-
Air Hujan	-	-	-
Lainnya	-	-	-

Sumber/*Source*: BPS, Pendataan Potensi Desa (Podes) 2014,2018, dan 2019

## SOSIAL DAN KESEJAHTERAAN RAKYAT

**Tabel : 2.2.5 Banyaknya Desa/Kelurahan Menurut Penggunaan Fasilitas Tempat Buang Air Besar Sebagian Besar Keluarga di Kecamatan Ngantang, 2014, 2018, dan 2019**  
*Number of Kelurahan/Village According to the Use of Defecation Facilities for Most Families in Ngantang Sub District, 2014, 2018, and 2019*

Fasilitas Tempat Buang Air Besar <i>Defecation Facilities</i>	2014	2018	2019
(1)	(2)	(3)	(4)
<b>Jamban</b>	<b>13</b>	<b>13</b>	<b>13</b>
Sendiri	13	13	13
Bersama	-	-	-
Umum	-	-	-
<b>Bukan Jamban</b>	<b>-</b>	<b>-</b>	<b>-</b>

Sumber/*Source*: BPS, Pendataan Potensi Desa (Podes) 2014,2018, dan 2019

## SOSIAL DAN KESEJAHTERAAN RAKYAT

**Tabel : 2.2.6 Banyaknya Sarana Kesehatan Menurut Desa/Kelurahan dan Jenis Sarana Kesehatan di Kecamatan Ngantang, 2019**  
*Number of Health Facilities by Village / Kelurahan and Types of Health Facilities in Ngantang Sub District, 2019*

Kelurahan/Desa <i>Kelurahan/ Village</i>	Rumah Sakit <i>Hospital</i>	Rumah Sakit Bersalin <i>Maternity Hospital</i>	Poliklinik/Balai Pengobatan <i>Polyclinic</i>
(1)	(2)	(3)	(4)
1. Pagersari	-	-	-
2. Sidodadi	-	-	-
3. Banjarejo	-	-	-
4. Purworejo	-	-	-
5. Ngantru	-	-	1
6. Banturejo	-	-	-
7. Pandansari	-	-	-
8. Mulyorejo	-	-	-
9. Sumberagung	-	-	3
10. Kaumrejo	-	-	1
11. Tulungrejo	-	-	-
12. Waturejo	-	-	-
13. Jombok	-	-	-
Kecamatan Ngantang	-	-	5

Sumber/Source: BPS, Pendataan Potensi Desa (Podes) 2019

## SOSIAL DAN KESEJAHTERAAN RAKYAT

Lanjutan Tabel / *Continued Table 2.2.6*

Kelurahan/Desa <i>Kelurahan/ Village</i>	Puskesmas <i>Public Health Center</i>		Apotek <i>Pharmacy</i>
	Rawat Inap <i>Inpatient</i>	Tanpa Rawat Inap <i>Not Inpatient</i>	
(1)	(5)	(6)	(7)
1. Pagersari	-	-	-
2. Sidodadi	-	-	-
3. Banjarejo	-	-	-
4. Purworejo	-	-	-
5. Ngantru	-	-	-
6. Banturejo	-	-	-
7. Pandansari	-	-	-
8. Mulyorejo	-	-	-
9. Sumberagung	-	-	-
10. Kaumrejo	1	-	1
11. Tulungrejo	-	-	-
12. Waturejo	-	-	-
13. Jombok	-	-	-
Kecamatan Ngantang	1	-	1

Sumber/*Source*: BPS, Pendataan Potensi Desa (Podes) 2019

## SOSIAL DAN KESEJAHTERAAN RAKYAT

**Tabel : 2.2.7 Kemudahan Mencapai Sarana Kesehatan Terdekat Bagi Desa/Kelurahan yang Tidak ada Sarana Kesehatan Menurut Desa/Kelurahan dan Jenis Sarana Kesehatan di Kecamatan Ngantang, 2019**  
*Ease Of Reaching The Nearest Health Facility For Village/Kelurahan That There Is No Health Facility By Village/Kelurahan And Type Of Health Facilities In Ngantang Sub District, 2019*

Kelurahan/Desa <i>Kelurahan/ Village</i>	Rumah Sakit <i>Hospital</i>	Rumah Sakit Bersalin <i>Maternity Hospital</i>	Poliklinik/Balai Pengobatan <i>Polyclinic</i>
(1)	(2)	(3)	(4)
1. Pagersari	2	2	1
2. Sidodadi	2	2	1
3. Banjarejo	2	2	1
4. Purworejo	2	2	1
5. Ngantru	2	2	0
6. Banturejo	2	2	1
7. Pandansari	2	2	2
8. Mulyorejo	2	2	1
9. Sumberagung	2	2	0
10. Kaumrejo	2	2	0
11. Tulungrejo	2	2	2
12. Waturejo	2	2	1
13. Jombok	2	2	2

Catatan / Note: 0 = Ada Fasilitas  
 1 = Sangat Mudah  
 2 = Mudah  
 3 = Sulit  
 4 = Sangat Sulit

Sumber/Source: BPS, Pendataan Potensi Desa (Podes) 2019

## SOSIAL DAN KESEJAHTERAAN RAKYAT

Lanjutan Tabel / *Continued Table 2.2.7*

Kelurahan/Desa <i>Kelurahan/ Village</i>	Puskesmas <i>Public Health Center</i>		Apotek <i>Pharmacy</i>
	Rawat Inap	Tanpa Rawat Inap	
	<i>Inpatient</i>	<i>Not Inpatient</i>	
(1)	(5)	(6)	(7)
1. Pagersari	2	2	1
2. Sidodadi	2	3	2
3. Banjarejo	2	2	2
4. Purworejo	2	2	1
5. Ngantru	2	2	2
6. Banturejo	2	2	2
7. Pandansari	2	2	2
8. Mulyorejo	1	2	1
9. Sumberagung	1	2	1
10. Kaumrejo	0	3	0
11. Tulungrejo	2	2	2
12. Waturejo	2	2	1
13. Jombok	2	2	2

Catatan / Note: 0 = Ada Fasilitas  
1 = Sangat Mudah  
2 = Mudah  
3 = Sulit  
4 = Sangat Sulit

Sumber/Source: BPS, Pendataan Potensi Desa (Podes) 2019



## SOSIAL DAN KESEJAHTERAAN RAKYAT

**Tabel : 2.2.8 Banyaknya Warga Penderita Gizi Buruk Menurut Desa/Kelurahan di Kecamatan Ngantang, 2017 dan 2018**  
*Many People With Poor Nutrition By Village/Kelurahan In Ngantang Sub District, 2017 and 2018*

Kelurahan/Desa <i>Kelurahan/ Village</i>	2017	2018
(1)	(2)	(3)
1. Pagersari	-	1
2. Sidodadi	-	12
3. Banjarejo	-	-
4. Purworejo	-	-
5. Ngantru	-	1
6. Banturejo	-	1
7. Pandansari	-	-
8. Mulyorejo	-	3
9. Sumberagung	-	-
10. Kaumrejo	-	4
11. Tulungrejo	-	3
12. Waturejo	-	-
13. Jombok	-	-
Kecamatan Ngantang	-	25

Sumber/Source: BPS, Pendataan Potensi Desa (Podes) 2018 dan 2019

**2.3 Agama dan Sosial Lainnya/Religion and Other Social Affairs**

**Tabel : 2.3.1 Jumlah Penduduk Menurut Kelurahan/Desa dan Agama yang Dianut, 2019**  
*Table Population by Kelurahan/Village and Religion, 2019*

Kelurahan/Desa Kelurahan/ Village	Islam Islam	Kristen Protestant	Katolik Catholic	Hindu Hindu	Budha Buddha	Lainnya Others
(1)	(2)	(3)	(4)	(5)	(6)	(7)
1. Pagersari	...	...	...	...	...	...
2. Sidodadi	...	...	...	...	...	...
3. Banjarejo	...	...	...	...	...	...
4. Purworejo	...	...	...	...	...	...
5. Ngantru	...	...	...	...	...	...
6. Banturejo	...	...	...	...	...	...
7. Pandansari	...	...	...	...	...	...
8. Mulyorejo	...	...	...	...	...	...
9. Sumberagung	...	...	...	...	...	...
10. Kaumrejo	...	...	...	...	...	...
11. Tulungrejo	...	...	...	...	...	...
12. Waturejo	...	...	...	...	...	...
13. Jombok	...	...	...	...	...	...
Kecamatan Ngantang	64 497	498	94	10	6	-

Sumber/Source: Dinas Kependudukan dan Pencatatan Sipil Kabupaten Malang

## SOSIAL DAN KESEJAHTERAAN RAKYAT

**Tabel : 2.3.2 Jumlah Tempat Peribadatan Menurut Kelurahan/Desa, 2019**  
*Table Number of Places of Worship by Kelurahan/Village, 2019*

Kelurahan/Desa <i>Kelurahan/ Village</i>	Masjid <i>Mosque</i>	Mushola <i>Pray Room</i>	Gereja Protestan <i>Protestant Church</i>	Gereja Katholik <i>Catholic Church</i>	Pura <i>Temple</i>	Vihara <i>Monastery</i>
(1)	(2)	(3)	(4)	(5)	(6)	(7)
1. Pagersari	5	10	2	-	-	-
2. Sidodadi	5	21	-	-	-	-
3. Banjarejo	4	19	-	-	-	-
4. Purworejo	5	15	-	-	-	-
5. Ngantru	4	17	-	-	-	-
6. Banturejo	7	2	2	-	-	-
7. Pandansari	7	14	-	-	-	-
8. Mulyorejo	9	4	-	-	-	-
9. Sumberagung	9	21	-	-	-	-
10. Kaumrejo	5	27	1	1	-	-
11. Tulungrejo	4	21	-	-	-	-
12. Waturejo	3	7	-	-	-	-
13. Jombok	8	16	3	-	-	-
Kecamatan Ngantang	75	194	8	1	-	-

Sumber/Source : Kantor Kecamatan

## SOSIAL DAN KESEJAHTERAAN RAKYAT

**Tabel : 2.3.3 Banyaknya Kejadian Bencana Alam Menurut Desa/Kelurahan dan Jenis Bencana Alam di Kecamatan Ngantang, 2018**  
*Many Incidents Of Natural Disasters By Villages/Kelurahan And Types Of Natural Disasters In Ngantang Sub District, 2018*

Kelurahan/Desa <i>Kelurahan/ Village</i>	Gempa Bumi	Tsunami	Gunung Meletus	Tanah Longsor
(1)	(2)	(3)	(4)	(5)
1. Pagersari	-	-	-	1
2. Sidodadi	-	-	-	-
3. Banjarejo	-	-	-	-
4. Purworejo	-	-	-	-
5. Ngantru	-	-	-	-
6. Banturejo	-	-	-	-
7. Pandansari	-	-	-	-
8. Mulyorejo	-	-	-	-
9. Sumberagung	-	-	-	-
10. Kaumrejo	-	-	-	-
11. Tulungrejo	-	-	-	-
12. Waturejo	-	-	-	-
13. Jombok	-	-	-	1
Kecamatan Ngantang	-	-	-	2

Sumber/Source: BPS, Pendataan Potensi Desa (Podes) 2019

## SOSIAL DAN KESEJAHTERAAN RAKYAT

---

Lanjutan Tabel / *Continued Table 2.3.3*

Kelurahan/Desa <i>Kelurahan/ Village</i>	Banjir	Banjir Bandang	Kekeringan
(1)	(6)	(7)	(8)
1. Pagersari	-	-	1
2. Sidodadi	1	-	-
3. Banjarejo	-	-	-
4. Purworejo	-	-	-
5. Ngantru	-	-	-
6. Banturejo	-	-	-
7. Pandansari	1	-	-
8. Mulyorejo	-	-	-
9. Sumberagung	-	-	-
10. Kaumrejo	-	-	-
11. Tulungrejo	-	-	-
12. Waturejo	-	-	-
13. Jombok	-	-	-
Kecamatan Ngantang	2	-	1

Sumber/*Source*: BPS, Pendataan Potensi Desa (Podes) 2019

## SOSIAL DAN KESEJAHTERAAN RAKYAT

Lanjutan Tabel / *Continued Table* 2.3.3

Kelurahan/Desa <i>Kelurahan/ Village</i>	Kebakaran Hutan dan Lahan	Angin Puyuh/ Puting Beliung/ Topan	Gelombang Pasang Laut
(1)	(9)	(10)	(11)
1. Pagersari	-	-	-
2. Sidodadi	-	-	-
3. Banjarejo	-	-	-
4. Purworejo	-	-	-
5. Ngantru	-	-	-
6. Banturejo	-	-	-
7. Pandansari	-	-	-
8. Mulyorejo	-	-	-
9. Sumberagung	-	-	-
10. Kaumrejo	-	-	-
11. Tulungrejo	-	-	-
12. Waturejo	-	-	-
13. Jombok	-	-	-
Kecamatan Ngantang	-	-	-

Sumber/*Source*: BPS, Pendataan Potensi Desa (Podes) 2019

## SOSIAL DAN KESEJAHTERAAN RAKYAT

**Tabel : 2.3.4 Banyaknya Korban Jiwa Akibat Bencana Alam Menurut Desa/Kelurahan dan Jenis Bencana Alam di Kecamatan Ngantang, 2018**  
*The Number Of Casualties Due To Natural Disasters Villages/Kelurahan And Types Of Natural Disasters In Ngantang Sub District, 2018*

Kelurahan/Desa <i>Kelurahan/ Village</i>	Gempa Bumi	Tsunami	Gunung Meletus	Tanah Longsor
(1)	(2)	(3)	(4)	(5)
1. Pagersari	-	-	-	-
2. Sidodadi	-	-	-	-
3. Banjarejo	-	-	-	-
4. Purworejo	-	-	-	-
5. Ngantru	-	-	-	-
6. Banturejo	-	-	-	-
7. Pandansari	-	-	-	-
8. Mulyorejo	-	-	-	-
9. Sumberagung	-	-	-	-
10. Kaumrejo	-	-	-	-
11. Tulungrejo	-	-	-	-
12. Waturejo	-	-	-	-
13. Jombok	-	-	-	-
Kecamatan Ngantang	-	-	-	-

Sumber/Source: BPS, Pendataan Potensi Desa (Podes) 2019

## SOSIAL DAN KESEJAHTERAAN RAKYAT

Lanjutan Tabel / *Continued Table* 2.3.4

Kelurahan/Desa <i>Kelurahan/ Village</i>	Banjir	Banjir Bandang	Kekeringan
(1)	(6)	(7)	(8)
1. Pagersari	-	-	-
2. Sidodadi	-	-	-
3. Banjarejo	-	-	-
4. Purworejo	-	-	-
5. Ngantru	-	-	-
6. Banturejo	-	-	-
7. Pandansari	-	-	-
8. Mulyorejo	-	-	-
9. Sumberagung	-	-	-
10. Kaumrejo	-	-	-
11. Tulungrejo	-	-	-
12. Waturejo	-	-	-
13. Jombok	-	-	-
Kecamatan Ngantang	-	-	-

Sumber/*Source*: BPS, Pendataan Potensi Desa (Podes) 2019



## SOSIAL DAN KESEJAHTERAAN RAKYAT

---

Lanjutan Tabel / *Continued Table 2.3.4*

Kelurahan/Desa <i>Kelurahan/ Village</i>	Kebakaran Hutan dan Lahan	Angin Puyuh/ Puting Beliung/ Topan	Gelombang Pasang Laut
(1)	(9)	(10)	(11)
1. Pagersari	-	-	-
2. Sidodadi	-	-	-
3. Banjarejo	-	-	-
4. Purworejo	-	-	-
5. Ngantru	-	-	-
6. Banturejo	-	-	-
7. Pandansari	-	-	-
8. Mulyorejo	-	-	-
9. Sumberagung	-	-	-
10. Kaumrejo	-	-	-
11. Tulungrejo	-	-	-
12. Waturejo	-	-	-
13. Jombok	-	-	-
Kecamatan Ngantang	-	-	-

Sumber/*Source*: BPS, Pendataan Potensi Desa (Podes) 2019

## SOSIAL DAN KESEJAHTERAAN RAKYAT

**Tabel : 2.3.5 Keberadaan Fasilitas/Upaya Antisipasi/Mitigasi Bencana Alam Menurut Desa/Kelurahan di Kecamatan Ngantang, 2019**  
***The Existence Of Facilities/Attempts To Anticipate/Mitigation Of Natural Disasters By Villages/Kelurahan In Ngantang Sub District, 2019***

Kelurahan/Desa Kelurahan/ Village	Sistem Peringatan Dini Bencana Alam	Sistem Peringatan Dini Khusus Tsunami	Perlengkapan Keselamatan
(1)	(2)	(3)	(4)
1. Pagersari	1	4	5
2. Sidodadi	1	4	5
3. Banjarejo	1	4	5
4. Purworejo	2	4	6
5. Ngantru	1	4	5
6. Banturejo	1	4	5
7. Pandansari	1	4	5
8. Mulyorejo	2	4	6
9. Sumberagung	1	4	5
10. Kaumrejo	1	4	5
11. Tulungrejo	1	4	6
12. Waturejo	2	4	6
13. Jombok	2	4	6

Catatan / Note: 1, 3, 5, 7 = Ada Fasilitas  
 2, 4, 6, 8 = Tidak Ada Fasilitas

Sumber/Source: BPS, Pendataan Potensi Desa (Podes) 2019

## SOSIAL DAN KESEJAHTERAAN RAKYAT

Lanjutan Tabel / *Continued Table* 2.3.5

Kelurahan/Desa <i>Kelurahan/ Village</i>	Rambu-rambu dan Jalur Evakuasi Bencana	Pembuatan, Perawatan, atau Normalisasi: Sungai, Kanal, Tanggul, Parit, Drainase, Waduk, Pantai, dll
(1)	(5)	(6)
1. Pagersari	7	1
2. Sidodadi	7	1
3. Banjarejo	7	1
4. Purworejo	8	1
5. Ngantru	7	1
6. Banturejo	7	1
7. Pandansari	7	1
8. Mulyorejo	8	1
9. Sumberagung	7	1
10. Kaumrejo	8	1
11. Tulungrejo	8	2
12. Waturejo	8	2
13. Jombok	8	2

Catatan / Note: 1, 3, 5, 7 = Ada Fasilitas  
2, 4, 6, 8 = Tidak Ada Fasilitas

Sumber/*Source*: BPS, Pendataan Potensi Desa (Podes) 2019

## SOSIAL DAN KESEJAHTERAAN RAKYAT

**Tabel : 2.3.6 Banyaknya Desa/Kelurahan yang Memiliki Kelompok Kegiatan Olahraga Menurut Jenis Olahraga dan Ketersediaan Fasilitas/Lapangan Olahraga di Kecamatan Ngantang, 2019**  
***The Number Of Villages/Kelurahan That Have A Group Of Sports Activities According To Sports And Availability Facilities/Sports Court In Ngantang Sub District, 2019***

Jenis Olah Raga	Kondisi Fasilitas/Lapangan Olahraga			Tidak Ada Fasilitas/Lapangan Olahraga
	Baik	Rusak Sedang	Rusak Parah	
(1)	(2)	(3)	(4)	(5)
Sepak bola	8	1	-	4
Bola voli	11	1	-	1
Bulu tangkis	4	-	-	9
Bola basket	3	-	-	10
Tenis lapangan	1	-	-	12
Tenis meja	7	-	-	6
Futsal	2	-	-	11
Renang	2	-	-	11
Bela diri (pencak silat, karate, dll)	6	-	-	7
Bilyard	8	-	-	5
Pusat kebugaran (senam, fitness, aerobik, dll)	1	-	-	12
Lainnya	-	-	-	13

Sumber/Source: BPS, Pendataan Potensi Desa (Podes) 2019

## SOSIAL DAN KESEJAHTERAAN RAKYAT

### 2.3 Perumahan dan Lingkungan/*Housing and Environment*

**Tabel : 2.4.1 Banyaknya Keluarga Menurut Desa/Kelurahan dan Jenis Pengguna Listrik di Kecamatan Ngantang, 2019**  
*Number Of Families By Village/Kelurahan And Electric User Type In Ngantang Sub District, 2019*

Kelurahan/Desa Kelurahan/ Village	Pengguna Listrik			Bukan Pengguna Listrik
	PLN	Non PLN	Jumlah	
(1)	(2)	(3)	(4)	(5)
1. Pagersari	1 090	-	1 090	-
2. Sidodadi	1 652	-	1 652	-
3. Banjarejo	1 498	-	1 498	-
4. Purworejo	1 251	-	1 251	-
5. Ngantru	1 927	-	1 927	-
6. Banturejo	1 106	-	1 106	-
7. Pandansari	1 635	-	1 635	-
8. Mulyorejo	1 260	-	1 260	-
9. Sumberagung	1 569	-	1 569	-
10. Kaumrejo	1 626	-	1 626	-
11. Tulungrejo	1 032	-	1 032	-
12. Waturejo	1 098	-	1 098	-
13. Jombok	1 552	-	1 552	-
Kecamatan Ngantang	18 296	-	18 296	-

Sumber/Source: BPS, Pendataan Potensi Desa (Podes) 2019

## SOSIAL DAN KESEJAHTERAAN RAKYAT

**Tabel : 2.4.2 Banyaknya Desa/Kelurahan Menurut Keberadaan Penerangan Jalan Utama Desa/Kelurahan di Kecamatan Ngantang, 2014, 2018 dan 2019**  
*Number of Village/Kelurahan by Main street lighting existence Village/Kelurahan In Ngantang Sub District, 2014, 2018 and 2019*

Penerangan Jalan Utama	2014	2018	2019
(1)	(2)	(3)	(4)
<b>Sumber Penerangan Jalan Utama</b>	<b>13</b>	<b>13</b>	<b>13</b>
Listrik Pemerintah	13	13	13
Listrik Non Pemerintah	-	-	-
Non Listrik	-	-	-

Sumber/Source: BPS, Pendataan Potensi Desa (Podes) 2014, 2018 dan 2019

## SOSIAL DAN KESEJAHTERAAN RAKYAT

---

**Tabel : 2.4.3 Banyaknya Desa/Kelurahan Menurut Jenis Bahan Bakar untuk Memasak yang Digunakan Oleh Sebagian Besar Keluarga di Kecamatan Ngantang, 2014, 2018 dan 2019**  
*The Number Of Village/Kelurahan By Fuel Type For Cooking Used By Most Families In Ngantang Sub District, 2014, 2018 And 2019*

Jenis Bahan Bakar	2014	2018	2019
(1)	(2)	(3)	(4)
Gas Kota	-	-	-
LPG 3 Kg	13	13	13
LPG lebih dari 3 Kg	-	-	-
Minyak Tanah	-	-	-
Kayu Bakar	-	-	-
Lainnya	-	-	-

Sumber/Source: BPS, Pendataan Potensi Desa (Podes) 2014, 2018 dan 2019

# PERTANIAN, KEHUTANAN, PETERNAKAN DAN PERIKANAN

# 3

## Jumlah Produksi Sayuran dan Buah-Buahan KECAMATAN NGANTANG



Pisang

2.153.025

Mangga

9.755



Durian

63.000



Alpukat

24.800



Rambutan

32.735



Nangka

5.040







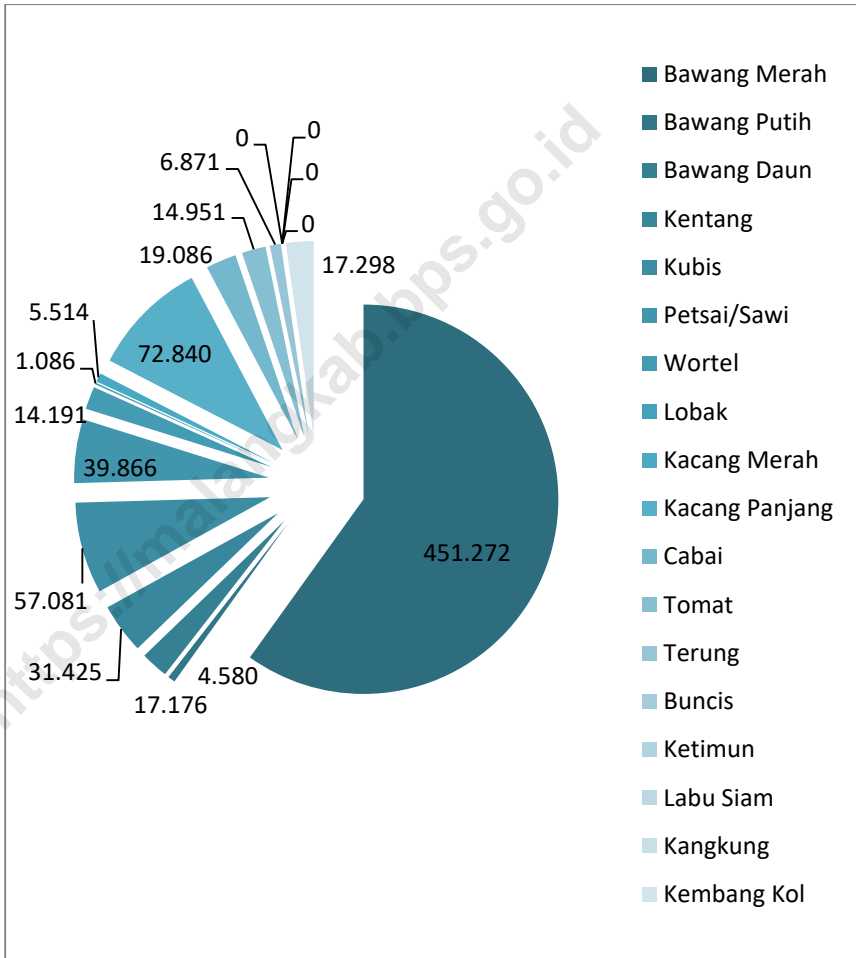
**ULASAN**

Sektor pertanian merupakan sektor yang unik dan mempunyai ciri khas tersendiri dalam struktur perekonomian

Dalam struktur perekonomian Kabupaten Malang, Sektor Pertanian masih mempunyai peranan penting dalam pembangunan ekonomi. Dilihat dari kontribusinya dalam pembentukan Produk Domestik Regional Bruto pada tahun 2019, sektor ini menyumbang sekitar 15 persen atau menempati urutan ketiga.

<https://malangkab.bps.go.id>

**Gambar 3.1** Produksi Tanaman Sayuran dan Buah-Buahan Semusim Menurut Jenis Tanaman (kuintal), 2019  
*Production of Seasonal Vegetables and Fruits Plants by Kind of Plants (quintal), 2019*



Sumber/Source: BPS, Statistik Pertanian Hortikultura SPH-SBS/BPS—Statistics Indonesia, Agricultural Statistic for Horticlture SPH-SBS

**3. Pertanian, Kehutanan, Peternakan, dan Perikanan**  
*Agriculture, Forestry, Livestock, and Fishery*

**3.1 Hortikultura/Horticulture**

**Tabel : 3.1.1 Luas Panen Tanaman Sayuran Menurut Kelurahan/Desa dan Jenis Tanaman (ha), 2018 dan 2019**  
*Harvested Area of Vegetables by Kelurahan/Village and Kind of Plant (ha), 2018 and 2018*

Kelurahan/Desa <i>Kelurahan/ Village</i>	Bawang Merah <i>Shallot</i>		Cabai <i>Chili</i>		Kentang <i>Potato</i>		Kubis <i>Cabbage</i>	
	2018	2019	2018	2019	2018	2019	2018	2019
(1)	(2)	(3)	(4)	(5)	(6)	(7)	(8)	(9)
1. Pagersari	...	...	...	...	...	...	...	...
2. Sidodadi	...	...	...	...	...	...	...	...
3. Banjarejo	...	...	...	...	...	...	...	...
4. Purworejo	...	...	...	...	...	...	...	...
5. Ngantru	...	...	...	...	...	...	...	...
6. Banturejo	...	...	...	...	...	...	...	...
7. Pandansari	...	...	...	...	...	...	...	...
8. Mulyorejo	...	...	...	...	...	...	...	...
9. Sumberagung	...	...	...	...	...	...	...	...
10. Kaumrejo	...	...	...	...	...	...	...	...
11. Tulungrejo	...	...	...	...	...	...	...	...
12. Waturejo	...	...	...	...	...	...	...	...
13. Jombok	...	...	...	...	...	...	...	...
Kecamatan Ngantang	4 257	4 208	1 333	1 165	375	142	295	270

Sumber/Source: BPS, Statistik Pertanian Hortikultura SPH-SBS/BPS-Statistics Indonesia,  
*Agricultural Statistic for Horticulture SPH-SBS*

**PERTANIAN, KEHUTANAN, PETERNAKAN, DAN PERIKANAN**

Lanjutan Tabel/*Continued Table* 3.1.1

Kelurahan/Desa <i>Kelurahan/ Village</i>	Petsai <i>Chinese Cabbage</i>		Tomat <i>Tomato</i>		Wortel <i>Carrot</i>	
	2018	2019	2018	2019	2018	2019
(1)	(10)	(11)	(12)	(13)	(14)	(15)
1. Pagersari	...	...	...	...	...	...
2. Sidodadi	...	...	...	...	...	...
3. Banjarejo	...	...	...	...	...	...
4. Purworejo	...	...	...	...	...	...
5. Ngantru	...	...	...	...	...	...
6. Banturejo	...	...	...	...	...	...
7. Pandansari	...	...	...	...	...	...
8. Mulyorejo	...	...	...	...	...	...
9. Sumberagung	...	...	...	...	...	...
10. Kaumrejo	...	...	...	...	...	...
11. Tulungrejo	...	...	...	...	...	...
12. Waturejo	...	...	...	...	...	...
13. Jombok	...	...	...	...	...	...
Kecamatan Ngantang	262	230	107	124	77	77

Sumber/*Source*: BPS, Statistik Pertanian Hortikultura SPH-SBS/*BPS-Statistics Indonesia, Agricultural Statistic for Horticulture SPH-SBS*

**PERTANIAN, KEHUTANAN, PETERNAKAN, DAN PERIKANAN**

**Tabel : 3.1.2    Produksi Tanaman Sayuran Menurut Kelurahan/Desa dan Jenis Tanaman (kuintal), 2018 dan 2019**  
***Production of Vegetables by Kelurahan/Village and Kind of Plan (quintal), 2018 and 2019***

Kelurahan/Desa <i>Kelurahan/ Village</i>	Bawang Merah <i>Shallot</i>		Cabai <i>Chili</i>		Kentang <i>Potato</i>		Kubis <i>Cabbage</i>	
	2018	2019	2018	2019	2018	2019	2018	2019
(1)	(2)	(3)	(4)	(5)	(6)	(7)	(8)	(9)
1. Pagersari	...	...	...	...	...	...	...	...
2. Sidodadi	...	...	...	...	...	...	...	...
3. Banjarejo	...	...	...	...	...	...	...	...
4. Purworejo	...	...	...	...	...	...	...	...
5. Ngantru	...	...	...	...	...	...	...	...
6. Banturejo	...	...	...	...	...	...	...	...
7. Pandansari	...	...	...	...	...	...	...	...
8. Mulyorejo	...	...	...	...	...	...	...	...
9. Sumberagung	...	...	...	...	...	...	...	...
10. Kaumrejo	...	...	...	...	...	...	...	...
11. Tulungrejo	...	...	...	...	...	...	...	...
12. Waturejo	...	...	...	...	...	...	...	...
13. Jombok	...	...	...	...	...	...	...	...
Kecamatan Ngantang	443 030	451 272	83 605	72 840	86 850	31 425	73 800	57 081

Sumber/Source: BPS, Statistik Pertanian Hortikultura SPH-SBS/BPS-Statistics Indonesia,  
*Agricultural Statistic for Horticulture SPH-SBS*

## PERTANIAN, KEHUTANAN, PETERNAKAN, DAN PERIKANAN

Lanjutan Tabel / *Continued Table* 3.1.2

Kelurahan/Desa <i>Kelurahan/ Village</i>	Petsai <i>Chinese Cabbage</i>		Tomat <i>Tomato</i>		Wortel <i>Carrot</i>	
	2018	2019	2018	2019	2018	2019
(1)	(10)	(11)	(12)	(13)	(14)	(15)
1. Pagersari	...	...	...	...	...	...
2. Sidodadi	...	...	...	...	...	...
3. Banjarejo	...	...	...	...	...	...
4. Purworejo	...	...	...	...	...	...
5. Ngantru	...	...	...	...	...	...
6. Banturejo	...	...	...	...	...	...
7. Pandansari	...	...	...	...	...	...
8. Mulyorejo	...	...	...	...	...	...
9. Sumberagung	...	...	...	...	...	...
10. Kaumrejo	...	...	...	...	...	...
11. Tulungrejo	...	...	...	...	...	...
12. Waturejo	...	...	...	...	...	...
13. Jombok	...	...	...	...	...	...
Kecamatan Ngantang	40 375	39 866	31 895	19 086	14 485	14 485

Sumber/*Source*: BPS, Statistik Pertanian Hortikultura SPH-SBS/*BPS-Statistics Indonesia, Agricultural Statistic for Horticulture SPH-SBS*

**PERTANIAN, KEHUTANAN, PETERNAKAN, DAN PERIKANAN**

**Tabel : 3.1.3 Luas Panen Tanaman Sayuran dan Buah-Buahan Semusim Menurut Jenis Tanaman (ha), 2016 - 2019**  
*Harvested Area of Seasonal Vegetables and Fruits by Kind of Plant (ha), 2016 - 2019*

Jenis Tanaman <i>Kind of Plant</i>	2016	2017	2018	2019
(1)	(2)	(3)	(4)	(5)
1. Bawang Merah	...	3525	4 257	4 208
2. Bawang Putih	...	-	112	71
3. Bawang Daun	...	172	198	207
4. Kentang	...	514	375	142
5. Kubis	...	280	295	270
6. Petsai/Sawi	...	275	262	230
7. Wortel	...	45	77	90
8. Lobak	...	-	-	-
9. Kacang Merah	...	56	73	40
10. Kacang Panjang	...	27	43	74
11. Cabai	...	1397	1 333	1 165
12. Tomat	...	153	107	124
13. Terung	...	67	91	105
14. Buncis	...	81	62	88
15. Ketimun	...	-	-	-
16. Labu Siam	...	.	-	-
17. Kangkung	...	-	-	-
18. Bayam	...	-	-	-
19. Kembang Kol	...	41	84	148

Sumber/Source: BPS, Statistik Pertanian Hortikultura SPH-SBS/BPS-Statistics Indonesia, *Agricultural Statistic for Horticulture SPH-SBS*



## PERTANIAN, KEHUTANAN, PETERNAKAN, DAN PERIKANAN

**Tabel : 3.1.4 Produksi Tanaman Sayuran dan Buah-Buahan Semusim Menurut Jenis Tanaman (kuintal), 2016 - 2019**  
*Production of Seasonal Vegetables and Fruits by Kind of Plant (quintal), 2016 - 2019*

Jenis Tanaman <i>Kind of Plant</i>	2016	2017	2018	2019
(1)	(2)	(3)	(4)	(5)
1. Bawang Merah	...	353 340	443 030	451 272
2. Bawang Putih	...	23 725	7 480	4 580
3. Bawang Daun	...	23 725	17 800	17 176
4. Kentang	...	106 900	86 850	31 425
5. Kubis	...	78 400	73 800	57 081
6. Petsai/Sawi	...	56 150	40 375	39 866
7. Wortel	...	12 900	14 485	14 191
8. Lobak	...	-	-	-
9. Kacang Merah	...	799	1 086	1 086
10. Kacang Panjang	...	3 975	3 860	5 514
11. Cabai	...	138 000	83 605	72 840
12. Tomat	...	32 500	31 895	19 086
13. Terung	...	11 500	15 700	14 951
14. Buncis	...	13 175	6 980	6 871
15. Ketimun	...	-	-	-
16. Labu Siam	...	-	-	-
17. Kangkung	...	-	-	-
18. Bayam	...	-	-	-
19. Kembang Kol	...	8 950	11 925	17 298

Sumber/Source: BPS, Statistik Pertanian Hortikultura SPH-SBS/BPS-Statistics Indonesia,  
*Agricultural Statistic for Horticulture SPH-SBS*

**Tabel : 3.1.5 Luas Panen Tanaman Biofarmaka Menurut Kelurahan/Desa dan Jenis Tanaman (m<sup>2</sup>), 2018 dan 2019**  
*Number of Medicinal Plants by Kelurahan/Village and Kind of Plant (m<sup>2</sup>), 2018 and 2019*

Kelurahan/Desa <i>Kelurahan/Village</i>	Jahe/Ginger		Laos/Lengkuas/Galanga	
	2018	2019	2018	2019
(1)	(2)	(3)	(4)	(5)
1. Pagersari	...	...	...	...
2. Sidodadi	...	...	...	...
3. Banjarejo	...	...	...	...
4. Purworejo	...	...	...	...
5. Ngantru	...	...	...	...
6. Banturejo	...	...	...	...
7. Pandansari	...	...	...	...
8. Mulyorejo	...	...	...	...
9. Sumberagung	...	...	...	...
10. Kaumrejo	...	...	...	...
11. Tulungrejo	...	...	...	...
12. Waturejo	...	...	...	...
13. Jombok	...	...	...	...
Kecamatan Ngantang	2 800 000	2 910 000	-	900

Sumber/Source: BPS, Statistik Pertanian Hortikultura SPH-TBF/BPS-Statistics Indonesia,  
*Agricultural Statistic for Horticulture SPH-TBF*

**PERTANIAN, KEHUTANAN, PETERNAKAN, DAN PERIKANAN**

Lanjutan Tabel / *Continued Table* 3.1.5

Kelurahan/Desa <i>Kelurahan/Village</i>	Kencur/ <i>East Indian Galangal</i>		Kunyit/ <i>Turmeric</i>	
	2018	2019	2018	2019
(1)	(6)	(7)	(8)	(9)
1. Pagersari	...	...	...	...
2. Sidodadi	...	...	...	...
3. Banjarejo	...	...	...	...
4. Purworejo	...	...	...	...
5. Ngantru	...	...	...	...
6. Banturejo	...	...	...	...
7. Pandansari	...	...	...	...
8. Mulyorejo	...	...	...	...
9. Sumberagung	...	...	...	...
10. Kaumrejo	...	...	...	...
11. Tulungrejo	...	...	...	...
12. Waturejo	...	...	...	...
13. Jombok	...	...	...	...
Kecamatan Ngantang	-	-	-	500

Sumber/*Source*: BPS, Statistik Pertanian Hortikultura SPH-TBF/*BPS-Statistics Indonesia, Agricultural Statistic for Horticulture SPH-TBF*

**PERTANIAN, KEHUTANAN, PETERNAKAN, DAN PERIKANAN**

**Tabel : 3.1.6** **Produksi Tanaman Biofarmaka Menurut Kelurahan/Desa dan Jenis Tanaman (kg), 2018 dan 2019**  
*Production of Medicinal Plants by Kelurahan/Village and Kind of Plant (kg), 2018 and 2019*

Kelurahan/Desa Kelurahan/Village	Jahe/Ginger		Laos/Lengkuas/Galanga	
	2018	2019	2018	2019
(1)	(2)	(3)	(4)	(5)
1. Pagersari	...	...	...	...
2. Sidodadi	...	...	...	...
3. Banjarejo	...	...	...	...
4. Purworejo	...	...	...	...
5. Ngantru	...	...	...	...
6. Banturejo	...	...	...	...
7. Pandansari	...	...	...	...
8. Mulyorejo	...	...	...	...
9. Sumberagung	...	...	...	...
10. Kaumrejo	...	...	...	...
11. Tulungrejo	...	...	...	...
12. Waturejo	...	...	...	...
13. Jombok	...	...	...	...
Kecamatan Ngantang	2 185 000	3 141 000	-	1 630

Sumber/Source: BPS, Statistik Pertanian Hortikultura SPH-TBF/BPS-Statistics Indonesia,  
*Agricultural Statistic for Horticulture SPH-TBF*

## PERTANIAN, KEHUTANAN, PETERNAKAN, DAN PERIKANAN

Lanjutan Tabel / *Continued Table* 3.1.6

Kelurahan/Desa <i>Kelurahan/Village</i>	Kencur/ <i>East Indian Galangal</i>		Kunyit / <i>Turmeric</i>	
	2018	2019	2018	2019
(1)	(6)	(7)	(8)	(9)
1. Pagersari	...	...	...	...
2. Sidodadi	...	...	...	...
3. Banjarejo	...	...	...	...
4. Purworejo	...	...	...	...
5. Ngantru	...	...	...	...
6. Banturejo	...	...	...	...
7. Pandansari	...	...	...	...
8. Mulyorejo	...	...	...	...
9. Sumberagung	...	...	...	...
10. Kaumrejo	...	...	...	...
11. Tulungrejo	...	...	...	...
12. Waturejo	...	...	...	...
13. Jombok	...	...	...	...
Kecamatan Ngantang	-	-	-	965

Sumber/*Source*: BPS, Statistik Pertanian Hortikultura SPH-TBF/*BPS-Statistics Indonesia, Agricultural Statistic for Horticulture SPH-TBF*

**PERTANIAN, KEHUTANAN, PETERNAKAN, DAN PERIKANAN**

**Tabel : 3.1.7**      **Luas Panen Tanaman Biofarmaka Menurut Jenis Tanaman**  
*Table*                      **(m<sup>2</sup>), 2016 - 2019**  
*Harvested Area of Medicinal Plants by Kind of Plant (m<sup>2</sup>), 2016*  
*-2019*

Jenis Tanaman <i>Kind of Plant</i>	2016	2017	2018	2019
(1)	(2)	(3)	(4)	(5)
1. Jahe	...	2 650 000	2 800 000	2 910 000
2. Laos	...	-	-	900
3. Kencur	...	-	-	-
4. Kunyit	...	-	-	500
5. Lempuyang	...	-	-	-
6. Temulawak	...	-	-	-
7. Temuireng	...	-	-	-
8. Kajibeling	...	-	-	-
9. Mengkudu	...	-	-	-

Sumber/Source: BPS, Statistik Pertanian Hortikultura SPH-TBF/BPS-Statistics Indonesia,  
*Agricultural Statistic for Horticulture SPH-TBF*

## PERTANIAN, KEHUTANAN, PETERNAKAN, DAN PERIKANAN

**Tabel : 3.1.8      Produksi Tanaman Biofarmaka Menurut Jenis Tanaman (kg),  
2016 - 2019**  
*Table*  
*Production of Medicinal Plants by Kind of Plant (kg), 2016 -  
2019*

Jenis Tanaman <i>Kind of Plant</i>	2016	2017	2018	2019
(1)	(2)	(3)	(4)	(5)
1. Jahe	...	3 280 000	2 185 000	3 141 000
2. Laos	...	-	-	1 630
3. Kencur	...	-	-	-
4. Kunyit	...	-	-	965
5. Lempuyang	...	-	-	-
6. Temulawak	...	-	-	-
7. Temuireng	...	-	-	-
8. Kajibeling	...	-	-	-
9. Mengkudu	...	-	-	-

Sumber/Source: BPS, Statistik Pertanian Hortikultura SPH-TBF/BPS-Statistics Indonesia,  
*Agricultural Statistic for Horticulture SPH-TBF*

**Tabel : 3.1.9 Luas Panen Tanaman Hias Menurut Kelurahan/Desa dan Jenis Tanaman (m<sup>2</sup>), 2018 dan 2019**  
**Table**  
*Harvested Area of Ornamental Plants by Kelurahan/Village and Kind of Plant (m<sup>2</sup>), 2018 and 2019*

Kelurahan/Desa <i>Kelurahan/Village</i>	Anggrek/ <i>Orchid</i>		Krisan/ <i>Chrysantemum</i>	
	2018	2019	2018	2019
(1)	(2)	(3)	(4)	(5)
1. Pagersari	...	...	...	...
2. Sidodadi	...	...	...	...
3. Banjarejo	...	...	...	...
4. Purworejo	...	...	...	...
5. Ngantru	...	...	...	...
6. Banturejo	...	...	...	...
7. Pandansari	...	...	...	...
8. Mulyorejo	...	...	...	...
9. Sumberagung	...	...	...	...
10. Kaumrejo	...	...	...	...
11. Tulungrejo	...	...	...	...
12. Waturejo	...	...	...	...
13. Jombok	...	...	...	...
Kecamatan Ngantang	-	-	-	-

Sumber/*Source*: BPS, Statistik Pertanian Hortikultura SPH-TH/*BPS-Statistics Indonesia, Agricultural Statistic for Horticulture SPH-TH*



## PERTANIAN, KEHUTANAN, PETERNAKAN, DAN PERIKANAN

Lanjutan Tabel / *Continued Table 3.1.9*

Kelurahan/Desa Kelurahan/Village	Mawar/Rose		Sedap Malam/Tuberose	
	2018	2019	2018	2019
(1)	(6)	(7)	(8)	(9)
1. Pagersari	...	...	...	...
2. Sidodadi	...	...	...	...
3. Banjarejo	...	...	...	...
4. Purworejo	...	...	...	...
5. Ngantru	...	...	...	...
6. Banturejo	...	...	...	...
7. Pandansari	...	...	...	...
8. Mulyorejo	...	...	...	...
9. Sumberagung	...	...	...	...
10. Kaumrejo	...	...	...	...
11. Tulungrejo	...	...	...	...
12. Waturejo	...	...	...	...
13. Jombok	...	...	...	...
Kecamatan Ngantang	-	-	-	-

Sumber/Source: BPS, Statistik Pertanian Hortikultura SPH-TH/BPS-Statistics Indonesia, *Agricultural Statistic for Horticulture SPH-TH*

**Tabel : 3.1.10 Produksi Tanaman Hias Menurut Kelurahan/Desa dan Jenis Tanaman (tangkai), 2018 dan 2019**  
*Production of Ornamental Plants by Kelurahan/Village and Kind of Plant (stalks), 2018 and 2019*

Kelurahan/Desa <i>Kelurahan/Village</i>	Anggrek/ <i>Orchid</i>		Krisan/ <i>Chrysantemum</i>	
	2018	2019	2018	2019
(1)	(2)	(3)	(4)	(5)
1. Pagersari	...	...	...	...
2. Sidodadi	...	...	...	...
3. Banjarejo	...	...	...	...
4. Purworejo	...	...	...	...
5. Ngantru	...	...	...	...
6. Banturejo	...	...	...	...
7. Pandansari	...	...	...	...
8. Mulyorejo	...	...	...	...
9. Sumberagung	...	...	...	...
10. Kaumrejo	...	...	...	...
11. Tulungrejo	...	...	...	...
12. Waturejo	...	...	...	...
13. Jombok	...	...	...	...
Kecamatan	-	-	-	-
Ngantang				

Sumber/*Source*: BPS, Statistik Pertanian Hortikultura SPH-TH/*BPS-Statistics Indonesia, Agricultural Statistic for Horticulture SPH-TH*

## PERTANIAN, KEHUTANAN, PETERNAKAN, DAN PERIKANAN

Lanjutan Tabel / *Continued Table 3.1.10*

Kelurahan/Desa <i>Kelurahan/Village</i>	Mawar/Rose		Sedap Malam/Tuberose	
	2018	2019	2018	2019
(1)	(6)	(7)	(8)	(9)
1. Pagersari	...	...	...	...
2. Sidodadi	...	...	...	...
3. Banjarejo	...	...	...	...
4. Purworejo	...	...	...	...
5. Ngantru	...	...	...	...
6. Banturejo	...	...	...	...
7. Pandansari	...	...	...	...
8. Mulyorejo	...	...	...	...
9. Sumberagung	...	...	...	...
10. Kaumrejo	...	...	...	...
11. Tulungrejo	...	...	...	...
12. Waturejo	...	...	...	...
13. Jombok	...	...	...	...
Kecamatan Ngantang	-	-	-	-

Sumber/Source: BPS, Statistik Pertanian Hortikultura SPH-TH/BPS-Statistics Indonesia, *Agricultural Statistic for Horticulture SPH-TH*

## PERTANIAN, KEHUTANAN, PETERNAKAN, DAN PERIKANAN

**Tabel : 3.1.11 Luas Panen Tanaman Hias Menurut Jenis Tanaman (m<sup>2</sup>), 2016 - 2019**  
*Table - 2019*  
*Harvested Area of Ornamental Plants by Kind of Plant (m<sup>2</sup>), 2016 - 2019*

Jenis Tanaman <i>Kind of Plant</i>	2016	2017	2018	2019
(1)	(2)	(3)	(4)	(5)
Anggrek	-	-	-	-
Krisan	-	-	-	-
Mawar	-	-	-	-
Sedap Malam	-	-	-	-

Sumber/Source: BPS, Statistik Pertanian Hortikultura SPH-TH/BPS-Statistics Indonesia, Agricultural Statistic for Horticulture SPH-TH

## PERTANIAN, KEHUTANAN, PETERNAKAN, DAN PERIKANAN

---

**Tabel : 3.1.12**      **Produksi Tanaman Hias Menurut Jenis Tanaman (tangkai), 2016 - 2019**  
*Table*                      *Production of Ornamental Plants by Kind of Plant (stalks), 2016 - 2019*

Jenis Tanaman <i>Kind of Plant</i>	2016	2017	2018	2019
(1)	(2)	(3)	(4)	(5)
Anggrek	-	-	-	-
Krisan	-	-	-	-
Mawar	-	-	-	-
Sedap Malam	-	-	-	-

Sumber/Source: BPS, Statistik Pertanian Hortikultura SPH-TH/BPS-Statistics Indonesia, Agricultural Statistic for Horticulture SPH-TH

**PERTANIAN, KEHUTANAN, PETERNAKAN, DAN PERIKANAN**

**Tabel : 3.1.13** **Produksi Buah-Buahan dan Sayuran Tahunan Menurut Kelurahan/Desa dan Jenis Tanaman (kuintal), 2018 dan 2019**  
*Production of Annual Fruits and Vegetables by Kelurahan/Village and Kind of Plant (quintal), 2018 and 2019*

Kelurahan/Desa Kelurahan/Village	Mangga/Mango		Durian/Durian		Jeruk/Orange	
	2018	2019	2018	2019	2018	2019
(1)	(2)	(3)	(4)	(5)	(6)	(7)
1. Pagersari	...	...	...	...	...	...
2. Sidodadi	...	...	...	...	...	...
3. Banjarejo	...	...	...	...	...	...
4. Purworejo	...	...	...	...	...	...
5. Ngantru	...	...	...	...	...	...
6. Banturejo	...	...	...	...	...	...
7. Pandansari	...	...	...	...	...	...
8. Mulyorejo	...	...	...	...	...	...
9. Sumberagung	...	...	...	...	...	...
10. Kaumrejo	...	...	...	...	...	...
11. Tulungrejo	...	...	...	...	...	...
12. Waturejo	...	...	...	...	...	...
13. Jombok	...	...	...	...	...	...
<b>Kecamatan Ngantang</b>	<b>8 300</b>	<b>9 755</b>	<b>62 290</b>	<b>63 000</b>	<b>3 670</b>	<b>3 125</b>

Sumber/Source: BPS, Statistik Pertanian Hortikultura SPH-BST/BPS-Statistics Indonesia, *Agricultural Statistic for Horticulture SPH-BST*

**PERTANIAN, KEHUTANAN, PETERNAKAN, DAN PERIKANAN**

Lanjutan Tabel / *Continued Table* 3.1.13

Kelurahan/Desa <i>Kelurahan/Village</i>	Pisang/ <i>Banana</i>		Pepaya/ <i>Papaya</i>		Salak/ <i>Salacca</i>	
	2018	2019	2018	2019	2018	2019
(1)	(9)	(9)	(10)	(11)	(12)	(13)
1. Pagersari	...	...	...	...	...	...
2. Sidodadi	...	...	...	...	...	...
3. Banjarejo	...	...	...	...	...	...
4. Purworejo	...	...	...	...	...	...
5. Ngantru	...	...	...	...	...	...
6. Banturejo	...	...	...	...	...	...
7. Pandansari	...	...	...	...	...	...
8. Mulyorejo	...	...	...	...	...	...
9. Sumberagung	...	...	...	...	...	...
10. Kaumrejo	...	...	...	...	...	...
11. Tulungrejo	...	...	...	...	...	...
12. Waturejo	...	...	...	...	...	...
13. Jombok	...	...	...	...	...	...
Kecamatan Ngantang	2 072 050	2 153 025	8 505	7 500	86	73

Sumber/*Source*: BPS, Statistik Pertanian Hortikultura SPH-BST/*BPS-Statistics Indonesia, Agricultural Statistic for Horticulture SPH-BST*

**PERTANIAN, KEHUTANAN, PETERNAKAN, DAN PERIKANAN**

**Tabel : 3.1.14** **Produksi Buah-Buahan dan Sayuran Tahunan Menurut Jenis Tanaman (kuintal), 2016 - 2019**  
*Production of Annual Fruits and Vegetables by Kind of Plant (quintal), 2016 -2019*

Jenis Tanaman/Kind of Plants	2016	2017	2018	2019
(1)	(2)	(3)	(4)	(5)
1. Alpukat	...	16 715	18 150	24 800
2. Apel	...	-	-	-
3. Belimbing	...	145	140	150
4. Langsep	...	4 900	5 200	4 540
6. Durian	...	44 100	62 290	63 000
7. Jambu biji	...	16 715	1 350	1 200
8. Jambu air	...	-	139	160
9. Jeruk	...	145	3 670	3 125
10. Mangga	...	4 900	8 300	9 755
11. Manggis	...	44 100	-	-
12. Nangka	...	3 725	3 195	5 040
13. Nanas	...	-	-	-
14. Pepaya	...	9 275	8 505	7 500
15. Pisang	...	2 471 000	2 072 050	2 153 025
16. Rambutan	...	19 000	34 350	32 735
17. Salak	...	95	86	73
18. Sawo	...	-	-	-
19. Sirsak	...	-	-	-
20. Sukun	...	35	15	57
21. Melinjo	...	3 365	2 705	3 650

Sumber/Source: BPS, Statistik Pertanian Hortikultura SPH-BST/BPS-Statistics Indonesia, *Agricultural Statistic for Horticulture SPH-BST*



## PERTANIAN, KEHUTANAN, PETERNAKAN, DAN PERIKANAN

### 3.2 Perkebunan/*Estate Crops*

**Tabel : 3.2.1 Luas Areal Tanaman Perkebunan Menurut Kelurahan/Desa dan Jenis Tanaman (ha), 2018 dan 2019**  
***Planted Area of Estate Crops by Kelurahan/Village and Type of Crops (ha), 2018 dan 2019***

Kelurahan/Desa <i>Kelurahan/Village</i>	Kelapa Sawit <i>Oil Palm</i>		Kelapa <i>Coconut</i>		Karet <i>Rubber</i>		Kopi <i>Coffee</i>	
	2018	2019	2018	2019	2018	2019	2018	2019
(1)	(2)	(3)	(4)	(5)	(6)	(7)	(8)	(9)
1. Pagersari	...	...	...	...	...	...	...	...
2. Sidodadi	...	...	...	...	...	...	...	...
3. Banjarejo	...	...	...	...	...	...	...	...
4. Purworejo	...	...	...	...	...	...	...	...
5. Ngantru	...	...	...	...	...	...	...	...
6. Banturejo	...	...	...	...	...	...	...	...
7. Pandansari	...	...	...	...	...	...	...	...
8. Mulyorejo	...	...	...	...	...	...	...	...
9. Sumberagung	...	...	...	...	...	...	...	...
10. Kaumrejo	...	...	...	...	...	...	...	...
11. Tulungrejo	...	...	...	...	...	...	...	...
12. Waturejo	...	...	...	...	...	...	...	...
13. Jombok	...	...	...	...	...	...	...	...
Kecamatan Ngantang	...	...	118	118	...	...	550	550

Sumber/*Source*: Direktorat Jenderal Perkebunan/*Directorate General of Estates*

**PERTANIAN, KEHUTANAN, PETERNAKAN, DAN PERIKANAN**

Lanjutan Tabel / *Continued Table 3.2.1*

Kelurahan/Desa <i>Kelurahan/Village</i>	Kakao <i>Cocoa</i>		Tebu <i>Sugar Cane</i>		Teh <i>Tea</i>		Tembakau <i>Tobacco</i>	
	2018	2019	2018	2019	2018	2019	2018	2019
(1)	(10)	(11)	(12)	(13)	(14)	(15)	(16)	(17)
1. Pagersari	...	...	...	...	...	...	...	...
2. Sidodadi	...	...	...	...	...	...	...	...
3. Banjarejo	...	...	...	...	...	...	...	...
4. Purworejo	...	...	...	...	...	...	...	...
5. Ngantru	...	...	...	...	...	...	...	...
6. Banturejo	...	...	...	...	...	...	...	...
7. Pandansari	...	...	...	...	...	...	...	...
8. Mulyorejo	...	...	...	...	...	...	...	...
9. Sumberagung	...	...	...	...	...	...	...	...
10. Kaumrejo	...	...	...	...	...	...	...	...
11. Tulungrejo	...	...	...	...	...	...	...	...
12. Waturejo	...	...	...	...	...	...	...	...
13. Jombok	...	...	...	...	...	...	...	...
Kecamatan Ngantang	140	140	-	-	...	...	-	-

Sumber/ *Source*: Direktorat Jenderal Perkebunan/ *Directorate General of Estates*

## PERTANIAN, KEHUTANAN, PETERNAKAN, DAN PERIKANAN

**Tabel : 3.2.2**    **Produksi Perkebunan Menurut Kelurahan/Desa dan Jenis Tanaman (ton), 2018 dan 2019**  
*Production of Estate by Kelurahan/Village and Type of Crops (ton), 2018 dan 2019*

Kelurahan/Desa Kelurahan/Village	Kelapa Sawit Oil Palm		Kelapa Coconut		Karet Rubber		Kopi Coffee	
	2018	2019	2018	2019	2018	2019	2018	2019
(1)	(2)	(3)	(4)	(5)	(6)	(7)	(8)	(9)
1. Pagersari	...	...	...	...	...	...	...	...
2. Sidodadi	...	...	...	...	...	...	...	...
3. Banjarejo	...	...	...	...	...	...	...	...
4. Purworejo	...	...	...	...	...	...	...	...
5. Ngantru	...	...	...	...	...	...	...	...
6. Banturejo	...	...	...	...	...	...	...	...
7. Pandansari	...	...	...	...	...	...	...	...
8. Mulyorejo	...	...	...	...	...	...	...	...
9. Sumberagung	...	...	...	...	...	...	...	...
10. Kaumrejo	...	...	...	...	...	...	...	...
11. Tulungrejo	...	...	...	...	...	...	...	...
12. Watujejo	...	...	...	...	...	...	...	...
13. Jombok	...	...	...	...	...	...	...	...
Kecamatan Ngantang	...	...	132	135	...	...	348	378

**PERTANIAN, KEHUTANAN, PETERNAKAN, DAN PERIKANAN**

Lanjutan Tabel/*Continued Table* 3.2.2

Kelurahan/Desa <i>Kelurahan/Village</i>	Kakao <i>Cocoa</i>		Tebu <i>Sugar Cane</i>		Teh <i>Tea</i>		Tembakau <i>Tobacco</i>	
	2018	2019	2018	2019	2018	2019	2018	2019
(1)	(10)	(11)	(12)	(13)	(14)	(15)	(16)	(17)
1. Pagersari	-	-	-	-	-	-	-	-
2. Sidodadi	-	-	-	-	-	-	-	-
3. Banjarejo	-	-	-	-	-	-	-	-
4. Purworejo	-	-	-	-	-	-	-	-
5. Ngantru	-	-	-	-	-	-	-	-
6. Banturejo	-	-	-	-	-	-	-	-
7. Pandansari	-	-	-	-	-	-	-	-
8. Mulyorejo	-	-	-	-	-	-	-	-
9. Sumberagung	-	-	-	-	-	-	-	-
10. Kaumrejo	-	-	-	-	-	-	-	-
11. Tulungrejo	-	-	-	-	-	-	-	-
12. Waturejo	-	-	-	-	-	-	-	-
13. Jombok	-	-	-	-	-	-	-	-
Kecamatan Ngantang	117	111	-	-	...	...	-	-

Sumber/*Source*: Direktorat Jenderal Perkebunan/*Directorate General of Estates*



## Jumlah Obyek Wisata KECAMATAN NGANTANG





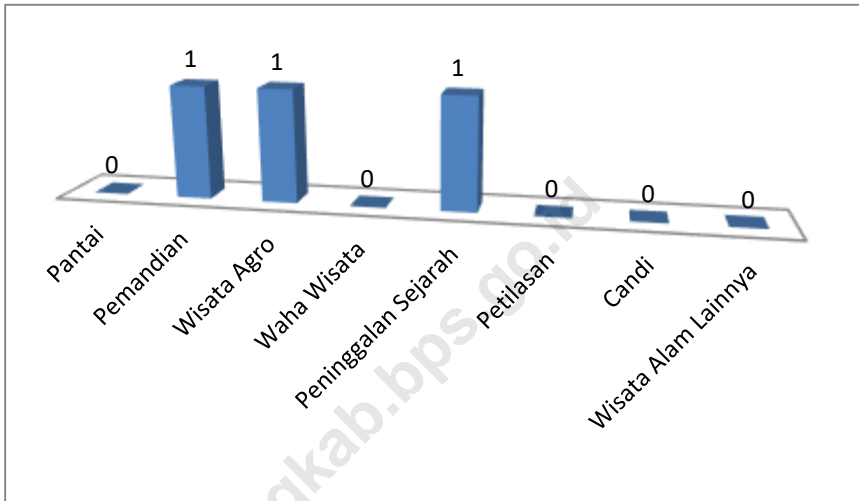
## **ULASAN**

Pariwisata adalah suatu industri yang sangat kompleks karena kegiatannya yang sangat bermacam-macam sehingga harus bekerja sama untuk menciptakan produknya. Industri ini sangat beraneka ragam subsektornya yang masing-masing merupakan Industri dalam arti yang sempurna, jika dilihat secara terpisah. Salah satu industri tersebut adalah jasa hiburan dan sarana penunjangnya yang meliputi obyek wisata, kesenian, seni/budaya dan sarana lainnya. Sehubungan dengan hal tersebut mengenai gambaran tentang kegiatan pariwisata yang ada di Kecamatan Ngantang didekati melalui data banyaknya hotel/penginapan, obyek wisata menurut jenisnya, serta banyaknya rumah makan yang ada.



## PARIWISATA

**Gambar 4.1** Jumlah Objek Wisata Yang Ada di Kecamatan Ngantang, 2019  
*Number of Tourism, 2019*



Sumber: Dinas Pariwisata dan Kebudayaan Kabupaten Malang

## 4. Pariwisata/Tourism

**Tabel : 4.1** Jumlah Rumah Makan/Restoran Menurut Kelurahan/Desa, 2014 - 2019  
**Table** Number of Restaurants by Kelurahan/Village, 2014–2019

Kelurahan/Desa Kelurahan/Village	2014	2018	2019
(1)	(2)	(3)	(4)
1. Pagersari	-	-	-
2. Sidodadi	-	-	-
3. Banjarejo	-	-	-
4. Purworejo	2	-	-
5. Ngantru	-	-	-
6. Banturejo	-	1	1
7. Pandansari	-	-	-
8. Mulyorejo	-	-	-
9. Sumberagung	-	12	2
10. Kaumrejo	-	1	2
11. Tulungrejo	-	-	-
12. Waturejo	-	-	-
13. Jombok	-	-	-
Kecamatan Ngantang	2	14	5

Sumber: BPS, Pendataan Potensi Desa (Podes)

Source : BPS–Statistics Indonesia, Village Potential Data Collection

## PARIWISATA

---

**Tabel : 4.2 Jumlah Hotel/Penginapan Menurut Kelurahan/Desa, 2019**  
*Table Number of Hotels by Kelurahan/Village, 2019*

Kelurahan/Desa <i>Kelurahan/Village</i>	Hotel/Penginapan
(1)	(2)
1. Pagersari	-
2. Sidodadi	-
3. Banjarejo	-
4. Purworejo	-
5. Ngantru	-
6. Banturejo	1
7. Pandansari	-
8. Mulyorejo	-
9. Sumberagung	-
10. Kaumrejo	-
11. Tulungrejo	-
12. Waturejo	-
13. Jombok	-
Kecamatan Ngantang	1

Sumber/Source: Kantor Kecamatan

**Tabel : 4.3 Jumlah Objek Wisata Menurut Kelurahan/Desa, 2019**  
**Table Number of Tourism by Kelurahan/Village, 2019**

Kelurahan/Desa <i>Kelurahan/Village</i>	Pantai	Pemandian	Wisata Agro	Wana Wisata
(1)	(2)	(3)	(4)	(5)
1. Pagersari	-	-	-	-
2. Sidodadi	-	-	-	-
3. Banjarejo	-	-	-	-
4. Purworejo	-	-	-	-
5. Ngantru	-	-	-	-
6. Banturejo	-	-	1	1
7. Pandansari	-	1	-	-
8. Mulyorejo	-	-	-	-
9. Sumberagung	-	-	-	1
10. Kaumrejo	-	-	-	-
11. Tulungrejo	-	-	-	-
12. Waturejo	-	-	-	-
13. Jombok	-	-	-	-
Kecamatan Ngantang	-	1	1	-

Sumber/Source: Dinas Pariwisata dan Kebudayaan Kabupaten Malang

## PARIWISATA

Lanjutan Tabel / *Continued Table 4.3*

Kelurahan/Desa <i>Kelurahan/Village</i>	Peninggalan Sejarah	Petilasan	Candi	Wisata Alam Lainnya
(1)	(6)	(7)	(8)	(9)
1. Pagersari	-	-	-	-
2. Sidodadi	-	-	-	-
3. Banjarejo	-	-	-	-
4. Purworejo	-	-	-	-
5. Ngantru	-	-	-	-
6. Banturejo	-	-	-	-
7. Pandansari	-	-	-	-
8. Mulyorejo	-	-	-	-
9. Sumberagung	1	-	-	-
10. Kaumrejo	-	-	-	-
11. Tulungrejo	-	-	-	-
12. Waturejo	-	-	-	-
13. Jombok	-	-	-	-
Kecamatan Ngantang	1	-	-	-

Sumber/Source: Dinas Pariwisata dan Kebudayaan Kabupaten Malang

**Tabel : 4.4 Banyaknya Sarana dan Prasarana Ekonomi Menurut Desa/Kelurahan dan Jenisnya di Kecamatan Ngantang, 2019**  
*Number Of Economic Facilities And Infrastructure By Village/Kelurahan And Type In Ngantang Sub District, 2019*

Kelurahan/Desa <i>Kelurahan/Village</i>	Kelompok Pertokoan	Pasar dengan Bangunan Permanen	Pasar dengan Bangunan Semi Permanen	Pasar Tanpa Bangunan
(1)	(2)	(3)	(4)	(5)
1. Pagersari	-	-	-	-
2. Sidodadi	-	1	-	-
3. Banjarejo	-	-	1	-
4. Purworejo	-	-	-	-
5. Ngantru	-	-	-	-
6. Banturejo	-	1	-	-
7. Pandansari	1	-	-	-
8. Mulyorejo	-	-	-	-
9. Sumberagung	1	-	1	-
10. Kaumrejo	1	1	-	-
11. Tulungrejo	-	-	-	-
12. Waturejo	-	-	1	-
13. Jombok	-	-	-	-
<b>Kecamatan Ngantang</b>	<b>3</b>	<b>3</b>	<b>3</b>	<b>-</b>

Catatan : <sup>1</sup> yang memiliki luas < 400 m<sup>2</sup>

Sumber/Source: BPS, Pendataan Potensi Desa (Podes) 2019

## PARIWISATA

Lanjutan Tabel / *Continued Table 4.4*

Kelurahan/Desa <i>Kelurahan/Village</i>	Minimarket/ Swalayan <sup>1</sup>	Toko/Warung Kelontong	Restoran/ Rumah Makan
(1)	(6)	(7)	(8)
1. Pagersari	-	50	-
2. Sidodadi	-	62	-
3. Banjarejo	-	6	-
4. Purworejo	-	50	-
5. Ngantru	2	20	-
6. Banturejo	2	90	1
7. Pandansari	-	23	-
8. Mulyorejo	3	41	-
9. Sumberagung	2	50	2
10. Kaumrejo	2	99	2
11. Tulungrejo	-	72	-
12. Waturejo	-	16	-
13. Jombok	2	32	-
Kecamatan Ngantang	12	611	5

Catatan : <sup>1</sup> yang memiliki luas < 400 m<sup>2</sup>

Sumber/Source: BPS, Pendataan Potensi Desa (Podes) 2019

Lanjutan Tabel / *Continued Table 4.4*

Kelurahan/Desa <i>Kelurahan/Village</i>	Warung/ Kedai Makanan	Hotel	Hostel/Motel/ Losmen/Wisma
(1)	(9)	(10)	(11)
1. Pagersari	2	-	-
2. Sidodadi	11	-	-
3. Banjarejo	3	-	-
4. Purworejo	3	-	-
5. Ngantru	15	-	-
6. Banturejo	40	1	-
7. Pandansari	9	-	1
8. Mulyorejo	50	-	2
9. Sumberagung	49	-	1
10. Kaumrejo	29	-	-
11. Tulungrejo	11	-	-
12. Waturejo	3	-	-
13. Jombok	6	-	-
Kecamatan Ngantang	231	1	4

Catatan : <sup>1</sup> yang memiliki luas < 400 m<sup>2</sup>

Sumber/Source: BPS, Pendataan Potensi Desa (Podes) 2019





## KECAMATAN NGANTANG

Jumlah Penduduk  
Akhir Tahun



31.981 Jiwa



33.124 Jiwa



Rasio Jenis Kelamin

103,57 %

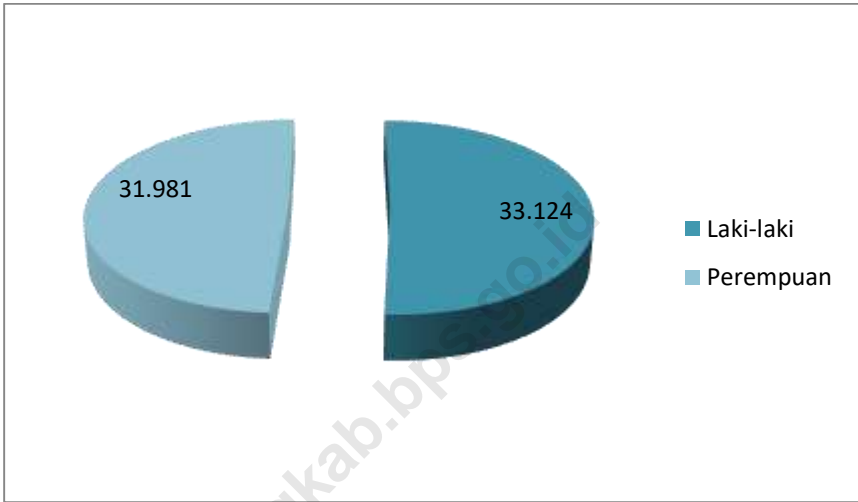


**ULASAN**

Data kependudukan merupakan salah satu data pokok yang sangat diperlukan dalam perencanaan dan evaluasi pembangunan karena penduduk merupakan obyek sekaligus subyek pembangunan. Fungsi obyek bermakna penduduk menjadi target dan sasaran pembangunan yang dilakukan oleh penduduk, dan fungsi subyek bermakna penduduk adalah pelaku tunggal dari sebuah pembangunan. Kedua fungsi tadi diharapkan berjalan seiring dan sejalan secara integral. Berdasarkan hasil Registrasi Penduduk akhir tahun, jumlah Penduduk Kecamatan Ngantang pada tahun 2019 tercatat sebesar 65.105 jiwa dengan angka sex ratio sebesar 103,57 persen.

## KEPENDUDUKAN

**Gambar 5.1** Jumlah Penduduk Menurut Jenis Kelamin di Kecamatan Ngantang, 2019  
*Number of Population by Sex, 2019*



Sumber/Source: Dinas Kependudukan dan Pencatatan Sipil Kabupaten Malang/*Population and Civil Registration of Malang Regency*

5. Kependudukan/*Population*

**Tabel : 5.1** Jumlah Penduduk Menurut Kelurahan/Desa, 2019  
*Table* Number of Populations by Kelurahan/Village, 2019

Desa /Kelurahan	Registrasi Penduduk (Teratur/ Tdk Teratur/ Tdk Ada)	Penduduk Akhir Tahun (Jiwa)			Rasio Jenis Kelamin (%)
		Laki-laki	Perempuan	Jumlah	
(1)	(2)	(3)	(4)	(5)	(6)
1. Pagersari	Teratur	2 020	1 897	3 917	106,48
2. Sidodadi	Teratur	2 986	2 804	5 790	106,49
3. Banjarejo	Teratur	2 761	2 633	5 394	104,86
4. Purworejo	Teratur	2 367	2 295	4 662	103,13
5. Ngantru	Teratur	3 160	2 959	6 119	106,79
6. Banturejo	Teratur	1 881	1 902	3 783	98,89
7. Pandansari	Teratur	2 793	2 753	5 546	101,45
8. Mulyorejo	Teratur	2 538	2 415	4 953	105,09
9. Sumberagung	Teratur	3 086	3 059	6 145	100,88
10. Kaumrejo	Teratur	2 936	2 829	5 765	103,78
11. Tulungrejo	Teratur	2 078	1 995	4 073	104,16
12. Waturejo	Teratur	1 957	1 962	3 919	99,74
13. Jombok	Teratur	2 561	2 478	5 039	103,34
Kecamatan Ngantang		33 124	31 981	65 105	103,57

Sumber/Source: Dinas Kependudukan dan Pencatatan Sipil Kabupaten Malang



# Transportasi dan Komunikasi



6



Jumlah Menara  
Telepon Seluler  
(BTS)

11



Kondisi Sinyal  
Telepon Seluler di  
Sebagian Besar  
Wilayah

**SINYAL  
SANGAT  
KUAT**



Kondisi Jalan  
Darat Antar  
Desa/Kelurahan

**Aspal/  
Beton**



## Sarana Komunikasi dan Transportasi

Sarana komunikasi digambarkan dengan kondisi sinyal dan menara seluler, sementara kondisi transportasi digambarkan dengan kondisi jalan



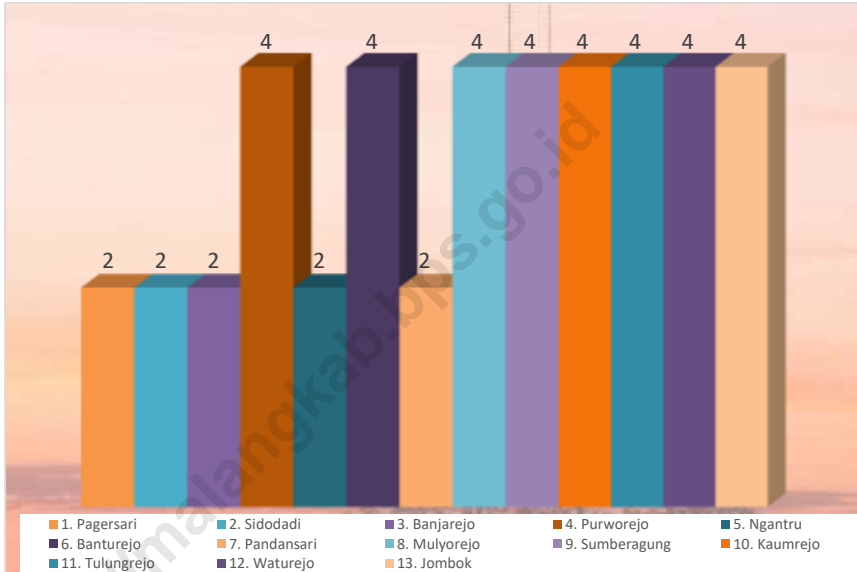


### ULASAN

Hampir seluruh wilayah Kabupaten Malang dihubungkan melalui sarana angkutan darat sehingga jalan merupakan sarana angkutan utama. Pembangunan jalan baik secara kuantitas (panjang jalan) maupun kualitas (kondisi jalan) yang memadai sangat dibutuhkan pengguna jalan. Dari tahun ke tahun perkembangan pengguna jalan/jumlah kendaraan terus meningkat sehingga pemerintah terus-menerus melakukan pembenahan sarana dan prasarana jalan untuk melancarkan semua kegiatan dan mempermudah mobilitas penduduknya. Di Kecamatan Ngantang 100 persen jenis permukaan jalan berupa jalan aspal.

Jumlah Menara Telepon Seluler (BTS) di Kecamatan Ngantang sejumlah 11 buah dengan sinyal sangat kuat.

**Gambar 6.1** Jumlah Operator Layanan Komunikasi Telepon Seluler di Kecamatan Ngantang, 2019  
*Number Of Operators Of Mobile Phone Communications Services in Ngantang Sub District, 2019*



Sumber/Source: BPS, Pendataan Potensi Desa (Podes) 2019

6. Transportasi dan Komunikasi/*Transportation and Communication*

**Tabel : 6.1** Jumlah Menara dan Operator Layanan Komunikasi Telepon Seluler Serta Kondisi Sinyal Telepon Seluler Menurut Desa/Kelurahan di Kecamatan Ngantang, 2019  
*Number Of Towers And Operators Of Mobile Phone Communications Services And Mobile Phone Signal Conditions By Village/Kelurahan In Ngantang Sub District, 2019*

Kelurahan/Desa <i>Kelurahan/Village</i>	Jumlah Menara Telepon Seluler (BTS)	Jumlah Operator Layanan Komunikasi Telepon Seluler Yang Menjangkau di Desa/Kelurahan	Kondisi Sinyal Telepon Seluler di Sebagian Besar Wilayah Desa/Kelurahan *)
(1)	(2)	(3)	(4)
1. Pagersari	1	2	1
2. Sidodadi	1	2	1
3. Banjarejo	-	2	1
4. Purworejo	-	4	1
5. Ngantru	-	2	1
6. Banturejo	2	4	1
7. Pandansari	-	2	1
8. Mulyorejo	1	4	1
9. Sumberagung	3	4	1
10. Kaumrejo	-	4	1
11. Tulungrejo	-	4	2
12. Waturejo	-	4	2
13. Jombok	3	4	2
Kecamatan Ngantang	11	65	

Catatan:\*) 1 = Sinyal Sangat Kuat  
2 = Sinyal Kuat  
3 = Sinyal Lemah  
4 = Tidak Ada Sinyal

Sumber/*Source*: BPS, Pendataan Potensi Desa (Podes) 2019

## TRANSPORTASI DAN KOMUNIKASI

**Tabel : 6.2 Sarana Transportasi Antar Desa/Kelurahan Menurut Desa/Kelurahan di Kecamatan Ngantang, 2019**  
*Transportation Facility Between Villages/Kelurahan By Village/Kelurahan In Ngantang Sub District, 2019*

Kelurahan/Desa Kelurahan/Village	Jenis Transportasi	Keberadaan Angkutan Umum
(1)	(2)	(3)
1. Pagersari	1	2
2. Sidodadi	1	2
3. Banjarejo	1	2
4. Purworejo	1	2
5. Ngantru	1	2
6. Banturejo	1	2
7. Pandansari	1	2
8. Mulyorejo	1	1
9. Sumberagung	1	1
10. Kaumrejo	1	1
11. Tulungrejo	1	2
12. Waturejo	1	2
13. Jombok	1	1

Catatan: kolom 2) 1 = Darat                      kolom 3) 1 = Ada, dengan trayek tetap  
2 = Darat dan Air                      2 = Ada, tanpa trayek tetap  
3 = Udara                                      3 = Tidak ada angkutan umum

Sumber/Source: BPS, Pendataan Potensi Desa (Podes) 2019



## TRANSPORTASI DAN KOMUNIKASI

**Tabel : 6.4 Keberadaan Kantor Pos/Pos Pembantu/Rumah Pos dan Perusahaan/Agen Jasa Ekspedisi Swasta Menurut Desa/Kelurahan Di Kecamatan Ngantang, 2019**  
*The Existence Of Post Office/Helper Post/Post House And Company/Private Expedition Service Agency By Village/Kelurahan In Ngantang Sub District, 2019*

Kelurahan/Desa Kelurahan/Village	Kantor Pos/Pos Pembantu/Rumah Pos	Perusahaan/Agen Jasa Ekspedisi Swasta
(1)	(2)	(3)
1. Pagersari	4	4
2. Sidodadi	4	4
3. Banjarejo	4	4
4. Purworejo	4	4
5. Ngantru	4	4
6. Banturejo	4	4
7. Pandansari	4	4
8. Mulyorejo	4	4
9. Sumberagung	4	4
10. Kaumrejo	1	1
11. Tulungrejo	4	4
12. Waturejo	4	4
13. Jombok	4	4

Catatan: 1 = Beroperasi  
2 = Jarang Beroperasi  
3 = Tidak beroperasi  
4 = Tidak Ada

Sumber/Source: BPS, Pendataan Potensi Desa (Podes) 2019

# Lembaga Keuangan



7

**Banyaknya Sarana Lembaga Keuangan Yang Beroperasi Menurut Jenisnya**



**Bank Umum Pemerintah**

**2**

**Bank Umum Swasta**

**2**

**Bank Perkreditan Rakyat**

**6**







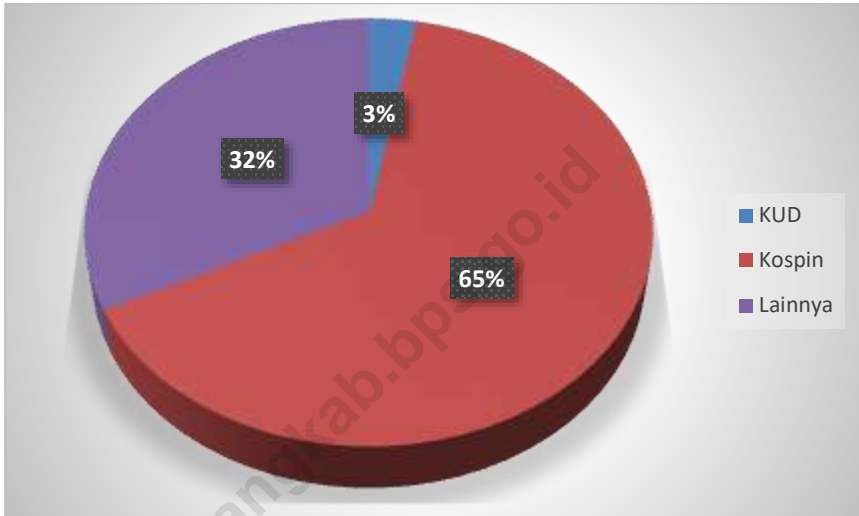
**ULASAN**

Banyaknya sarana keuangan di Kecamatan Ngantang sejumlah 10 bank, yang terdiri dari 2 Bank Umum Pemerintah, 2 Bank Umum Swasta dan 6 Bank Perkreditan Rakyat.

Jumlah koperasi tahun 2019 di Kecamatan Ngantang sebanyak 34 koperasi. Jika dilihat menurut jenisnya adalah 1 koperasi KUD, 22 koperasi simpan pinjam dan 11 koperasi jenis lainnya.

<https://malangkab.bps.go.id>

**Gambar 7.1** Persentase Koperasi yang Masih Aktif di Kecamatan Ngantang, 2019  
*Percentage Of Cooperatives Still in Ngantang Sub District, 2019*



Sumber: BPS, Pendataan Potensi Desa (Podes)

Source : BPS—Statistics Indonesia, Village Potential Data Collection

## 7. Lembaga Keuangan/ *Financial Institutions*

**Tabel : 7.1 Banyaknya Sarana Lembaga Keuangan Yang Beroperasi Menurut Desa/Kelurahan dan Jenisnya Di Kecamatan Ngantang, 2019**  
***The Number Of Financial Institutions That Operate According To Village/Kelurahan And Its Type In Ngantang Sub District, 2019***

Kelurahan/Desa <i>Kelurahan/Village</i>	Bank Umum Pemerintah	Bank Umum Swasta	Bank Perkreditan Rakyat
(1)	(2)	(3)	(4)
1. Pagersari	-	-	-
2. Sidodadi	1	-	-
3. Banjarejo	-	-	-
4. Purworejo	-	-	-
5. Ngantru	-	-	-
6. Banturejo	1	-	4
7. Pandansari	-	-	-
8. Mulyorejo	-	-	1
9. Sumberagung	-	-	1
10. Kaumrejo	1	2	-
11. Tulungrejo	-	-	-
12. Waturejo	-	-	-
13. Jombok	-	-	-
Kecamatan Ngantang	2	2	6

Sumber/*Source*: BPS, Pendataan Potensi Desa (Podes) 2019

## LEMBAGA KEUANGAN

**Tabel : 7.2 Banyaknya Koperasi yang Masih Aktif Menurut Desa/Kelurahan dan Jenis Koperasi Di Kecamatan Ngantang, 2019**  
*The Number Of Cooperatives Still Active By Village/Kelurahan And Cooperative Type In Ngantang Sub District, 2019*

Kelurahan/Desa <i>Kelurahan/Village</i>	Koperasi Unit desa (KUD)	Koperasi Industri Kecil dan Kerajinan Rakyat (Kopinkra)	Koperasi Simpan Pinjam (Kospin)	Koperasi Lainnya
(1)	(2)	(3)	(4)	(5)
1. Pagersari	-	-	1	1
2. Sidodadi	-	-	-	2
3. Banjarejo	-	-	-	1
4. Purworejo	-	-	3	1
5. Ngantru	-	-	-	1
6. Banturejo	-	-	-	1
7. Pandansari	-	-	2	1
8. Mulyorejo	-	-	3	1
9. Sumberagung	-	-	3	1
10. Kaumrejo	-	-	3	1
11. Tulungrejo	-	-	2	-
12. Waturejo	1	-	2	-
13. Jombok	-	-	3	-
Kecamatan Ngantang	1	-	22	11

Sumber/Source: BPS, Pendataan Potensi Desa (Podes) 2019



Sensus  
Penduduk  
2020

# DATA

MENCERDASKAN BANGSA

*Enlighten The Nation*



**BADAN PUSAT STATISTIK  
KABUPATEN MALANG**

Jalan Raya Jatirejoyoso No. 1A Kepanjen Malang  
Telp: (0341) 396979 Email: [bps3507@bps.go.id](mailto:bps3507@bps.go.id)  
Homepage: <https://malangkab.bps.go.id>