

# **KECAMATAN DAYUN DALAM ANGKA 2017**

<https://siak.kab.bps.go.id>



**BADAN PUSAT STATISTIK  
KABUPATEN SIAK  
BPS-STATISTICS OF SIAK REGENCY**



# **KECAMATAN DAYUN DALAM ANGKA 2017**

<https://siakkab.bps.go.id>

# **Kecamatan Dayun Dalam Angka 2017**

**ISSN:** 2715-0852

**No. Publikasi:** 14.05.2015.10

**Katalog:** 1102001.1405.023

**Ukuran Buku:** 148 x 210 mm

**Jumlah Halaman:** xii + 58 halaman

**Naskah:**

AFRANDI PANE (Koordinator Statistik Kecamatan Dayun)

Seksi Integrasi, Pengolahan, dan Diseminasi Statistik

Badan Pusat Statistik Kabupaten Siak

**Penyunting:**

Badan Pusat Statistik Kabupaten Siak

**Gambar Kover oleh:**

Badan Pusat Statistik Kabupaten Siak

**Ilustrasi Kover:**

Kecamatan Dayun

**Diterbitkan oleh:**

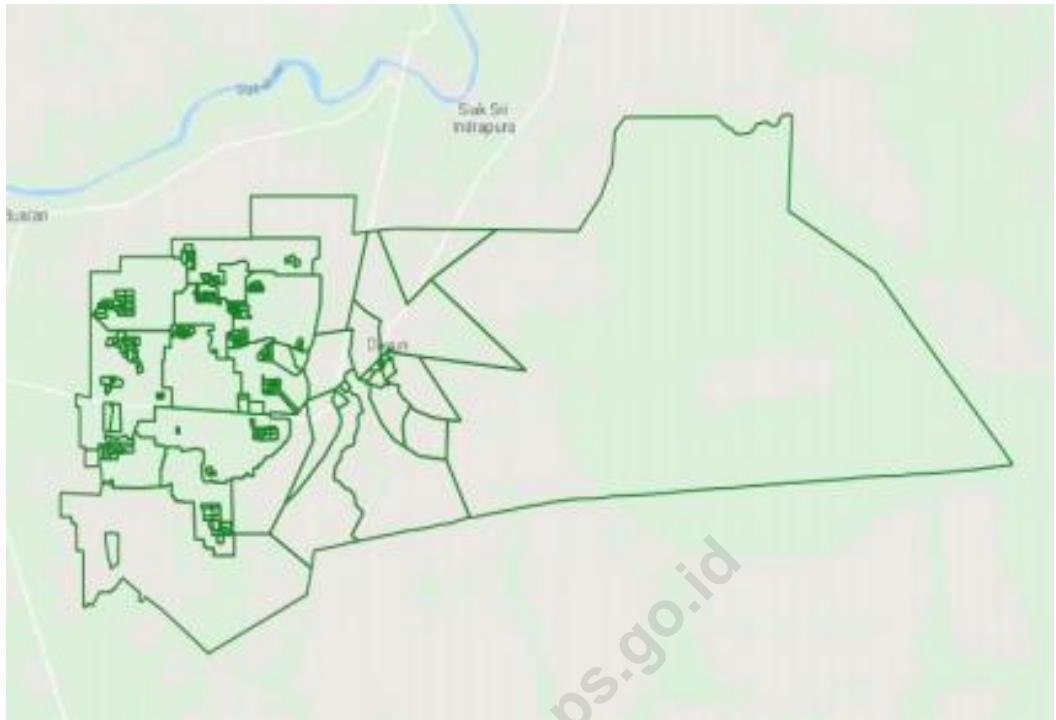
© Badan Pusat Statistik Kabupaten Siak

Dicetak oleh:

CV. M&N Grafika

Dilarang mengumumkan, mendistribusikan, mengomunikasikan, dan/atau menggandakan sebagian atau seluruh isi buku ini untuk tujuan komersial tanpa izin tertulis dari Badan Pusat Statistik

## PETA WILAYAH KECAMATAN DAYUN







## KATA PENGANTAR

Penerbitan publikasi Kecamatan Dalam Angka Tahun 2016 ini merupakan sumber data kecamatan. Adapun tujuan dari penerbitan buku ini adalah untuk mempermudah para pengguna data dalam hal rujukan data statistik terutama yang menyangkut statistik sektoral wilayah.

Kami menyadari bahwa publikasi ini masih sangat jauh dari sempurna dan masih banyak mengandung kelemahan oleh sebab itu kritik dan saran yang bersifat membangun sangat kami harapkan dari berbagai pihak untuk kesempurnaan penerbitan yang akan datang.

Dengan terbitnya publikasi ini kami ucapkan terima kasih kepada semua pihak yang telah ikut membantu, khususnya pihak Kecamatan dan semua instansi Pemerintah ataupun swasta yang berada di lingkungan kecamatan. Kami harapkan kerjasama ini dapat terus ditingkatkan pada masa yang akan datang.

Siak Sri Indrapura, 22 September 2017  
Badan Pusat Statistik Kabupaten Siak  
Kepala

RAFDI, SST



## Daftar Isi

	Halaman
Peta Wilayah Kecamatan Dayun .....	iii
Kata Pengantar .....	v
Daftar Isi .....	vii
Daftar Tabel .....	ix
Penjelasan Umum .....	xi
Bab I Geografis .....	1
Bab II Pemerintahan .....	7
Bab III Kependudukan .....	15
Bab IV Sosial .....	23
Bab V Lahan .....	47





## Daftar Tabel

		Halaman
Bab I	1.1 Batas Desa di Kecamatan Dayun, Tahun 2016 .....	4
	1.2 Jarak Antara Ibukota Kecamatan Dayun Dengan Pusat Pemerintahan Desa, Tahun 2016 .....	5
Bab II	2.1 Pejabat Pemerintahan Dirinci Per Desa di Kecamatan Dayun Tahun 2016 .....	10
	2.2 Nama-Nama dan Jabatan Dalam Struktur Pemerintahan di Kecamatan Dayun, Tahun 2016 .....	11
	2.3 Wilayah Administrasi di Kecamatan Dayun Menurut Status Pemerintahan, Tahun 2016 .....	12
	2.4 Pusat Pemerintahan, Luas Wilayah, RW dan RT di Kecamatan Dayun Tahun 2016 .....	13
Bab III	3.1 Banyaknya Kepala Keluarga, Penduduk dan Rata-Rata Penduduk Per Kepala Keluarga di Kecamatan Dayun, Tahun 2016 .....	19
	3.2 Luas Wilayah, Penduduk dan Kepadatan Penduduk Per Desa di Kecamatan Dayun, Tahun 2016 .....	20
	3.3 Banyak Penduduk Menurut Jenis Kelamin di Kecamatan Dayun, Tahun 2016 .....	21
	3.4 Banyaknya Penduduk Menurut Jenis Kelamin dan Desa Serta Sex Ratio di Kecamatan Dayun, Tahun 2016 .....	22
Bab IV	4.1 Banyak Sekolah Menurut Desa, Tingkatan dan Status di Kecamatan Dayun Tahun 2016 .....	27
	4.2 Banyak Murid Sekolah Negeri dan Swasta di Lingkungan Dinas Pendidikan Dan Kebudayaan Kecamatan Dayun Tahun 2016 .....	29
	4.3 Banyaknya Murid, Rombel dan Lulusan di Kecamatan Dayun Tahun 2016 .....	30
	4.4 Banyak Guru menurut Status di Kecamatan Dayun Tahun 2016 .....	31
	4.5 Banyaknya Fasilitas Kesehatan Menurut Desa di Kecamatan Dayun Tahun 2016 .....	32
	4.6 Banyaknya Tenaga Medis di Kecamatan Dayun Tahun 2016 .....	33
	4.7 Banyaknya Imunisasi Bayi dan Balita Berdasarkan Jenisnya Dirinci Per Desa di Kecamatan Dayun Tahun 2016 .....	34
	4.8 Persentase Bayi dan Balita Yang Diimunisasi Dirinci Per Desa di Kecamatan Dayun Tahun 2015 .....	36
	4.9 Persentase Bayi dan Balita Yang Diimunisasi Dirinci Per Desa di Kecamatan Dayun Tahun 2014-2016 .....	37
	4.10 Jumlah Dan Persentase Ibu Hamil Yang di Imunisasi Dirinci Per Desa di Kecamatan Dayun Tahun 2016 .....	39
	4.11 Rata-Rata Kunjungan dan Penimbangan Balita di Kecamatan Dayun Tahun 2016 .....	40
	4.12 Penduduk Menurut Jenis Sarana Air Bersih Yang Dipergunakan di Kecamatan Dayun Tahun 2016 .....	41

4.13 Banyaknya Persalinan Menurut Tenaga Penolong Persalinan di Kecamatan Dayun Tahun 2016 .....	42
4.14 Banyaknya Kunjungan 16 Macam Penderita Penyakit di Kecamatan Dayun Tahun 2016 .....	43
4.15 Banyaknya Tempat Peribadatan Menurut Jenis dan Desa di Kecamatan Dayun Tahun 2016 .....	44
4.16 Banyaknya Nikah, Thalaq, Cerai dan Rujuk Dirinci Per Desa di Kecamatan Dayun Tahun 2016 .....	45
4.17 Banyak Koperasi Dirinci Menurut Tahun dan Jenisnya di Kecamatan Dayun Tahun 2016 .....	46
Bab V 5.1 Keadaan Desa di Kecamatan Dayun menurut Desa/Kelurahan Tahun 2016 .....	50
5.2 Kondisi Kesuburan Lahan Dirinci Menurut Desa di Kecamatan Dayun Tahun 2016 .....	51
5.3 Luas Tanam, Luas Panen, Produktivitas dan Produksi Tanaman Pangan Menurut Jenis Tanaman Tahun 2016 .....	52
5.4 Luas Tanam, Luas Panen, Produktivitas dan Produksi Tanaman Sayur Mayur Menurut Jenis Tanaman Tahun 2016 .....	53
5.5 Luas Tanam, Luas Panen, Produktivitas dan Produksi Tanaman Buah-Buahan Menurut Jenis Tanaman Tahun 2016 .....	54
5.6 Luas Tanam, Luas Panen, Produktivitas dan Produksi Tanaman Obat-obatan Menurut Jenis Tanaman Tahun 2016 .....	55
5.7 Luas Tanam, Luas Panen, Produktivitas dan Produksi Tanaman Hias Menurut Jenis Tanaman Tahun 2016 .....	56
5.8 Luas Areal, Produktivitas dan Produksi Perkebunan Menurut Komoditi di Kecamatan Dayun Tahun 2016 .....	57

## PENJELASAN UMUM

Tanda-tanda, satuan-satuan, dan lain-lainnya yang digunakan dalam publikasi ini adalah sebagai berikut:

### 1. TANDA-TANDA

Data tidak tersedia	: ...
Tidak ada atau nol	: –
Data dapat diabaikan	: 0
Tanda decimal	: ,
Data tidak dapat ditampilkan	: NA
Angka perkiraan	: e
Angka sementara	: x
Angka sangat sementara	: xx
Angka diperbaiki	: r

### 2. SATUAN

hektar (ha)	: 10 000 m <sup>2</sup>
kilometer (km)	: 1 000 meter (m)
kuintal/ <i>quintal</i>	: 100 kg
ton	: 1 000 kg

Perbedaan angka di belakang koma disebabkan oleh pembulatan angka.



**LETAK GEOGRAFIS DAN BATAS WILAYAH  
KECAMATAN DAYUN**



Kecamatan Dayun terletak antara 0°33' - 0°44' LU - 101°51' - 102°21' BT. Luas daratan mencapai 232,24 m<sup>2</sup> yang berarti 27,81 % dari daratan Kabupaten Siak yang luasnya 8.556,09 km<sup>2</sup>. Kecamatan Dayun diapit oleh satu kabupaten/ kota dan lima kecamatan yaitu : Kecamatan Mempura, Kecamatan Lubuk Dalam, Kecamatan koto Gasib, Kecamatan Kerinci Kanan, Kecamatan Sungai Apit, dan Kabupaten Pelalawan.







Tabel 1.1

## Batas Desa di Kecamatan Dayun, Tahun 2016

Desa	Utara	Selatan	Barat	Timur
(1)	(2)	(3)	(4)	(5)
Suka Mulia	Desa Sawit Permai	Kecamatan Lubuk Dalam	Kecamatan Lubuk Dalam	Desa Buana Makmur
Desa Buana Makmur	Pangkalan Makmur	Kabupaten Pelalawan	Desa Suka Mulia	Desa Dayun
Desa Pangkalan Makmur	Desa Teluk Merbau, Banjar Seminai	Desa Buana Makmur	Desa Suka Mulia	Desa Dayun
Desa Banjar Seminai	Desa Berumbung Baru	Desa Pangkalan Makmur	Desa Teluk Merbau	Desa Dayun
Desa Teluk Merbau	Desa Merangkai	Desa Pangkalan Makmur	Desa Sawit Permai	Desa Banjar Seminai
Desa Sawit Permai	Desa Sialang Sakti	Desa Suka Mulia	Kec Koto Gasib	Desa Teluk Merbau
Desa Sialang Sakti	Kec Koto Gasib	Desa Sawit Permai	Kec Koto Gasib	Desa Merangkai
Desa Merangkai	Kecamatan Mempura	Desa Teluk Merbau	Desa Sialang Sakti	Desa Berumbung Baru
Desa Berumbung Baru	Desa Lubuk Tilan	Desa Banjar Seminai	Desa Teluk Merbau	Desa Dayun
Desa Lubuk Tilan	Kec Koto Gasib	Desa Berumbung Baru	Desa Merangkai	Desa Dayun
Desa Dayun	Kecamatan Mempura	Kabupaten Pelalawan	Desa Pangkalan Makmur	Kecamatan Sungai Apit

Sumber: Kantor Camat Dayun

Tabel 1.2

**Jarak Antara Ibukota Kecamatan Dayun dengan Pusat  
Pemerintahan Desa, Tahun 2016**

D e s a	Jarak (Km)
(1)	(2)
Suka Mulia	15
Buana Makmur	20
Pangkalan Makmur	7
Banjar Seminai	5
Teluk Merbau	16
Sawit Permai	20
Sialang Sakti	26
Merangkai	19
Berumbung Baru	12
Lubuk Tilan	20
Dayun	3

*Sumber: Kantor Camat Dayun*



**JUMLAH RK DAN RT DI KECAMATAN  
DAYUN**



**Kecamatan Dayun  
Terdiri dari 11 Kampung  
yang di dalamnya  
Terdapat Rk 67 dan Rt  
204**



**BAB II**

**PEMERINTAHAN**

Terbentuknya Kecamatan Dayun sebagai institusi eksekutif yang berperan menjalankan roda pemerintahan dan pemberdayaan serta pembangunan masyarakat merupakan perpanjangan tangan dari pemerintah otonomi Kabupaten Siak, merupakan aspirasi masyarakat yang bermanfaat untuk mempermudah masyarakat dalam hal pelaksanaan kepengurusan administrasi serta lebih memperdekat antara pemerintah dengan rakyat yang diperintahnya.

Kecamatan Dayun yang posisi pusat pemerintahannya ada di Desa Dayun yang kurang lebih jaraknya 17 km dari pusat pemerintah Kabupaten Siak yang dapat ditempuh melalui darat.

Kecamatan Dayun merupakan hasil pemekaran dari Kecamatan Siak yang dimekarkan menjadi empat kecamatan yaitu Kecamatan Dayun, Kecamatan Tualang, Kecamatan Kerinci Kanan dan Kecamatan Siak yang dilaksanakan pada tahun 2001 berdasarkan pada Perda No. 13 Tahun 2001 yang dikeluarkan oleh Pemerintah Daerah Kabupaten Siak. Tujuan pemekaran ini adalah untuk mempermudah masyarakat juga pemerintah dalam menjalankan hubungan administrasi, serta mempermudah jangkauan pembangunan dan pemerintahan kecamatan. Dengan demikian potensi yang ada di kecamatan ini secara tidak langsung lebih terangkat dengan jangkauan pemerintah yang lebih dekat, jangkauan pembangunan yang lebih baik dibandingkan dengan pemerintah yang lama.

Tabel 2.1

**Pejabat Pemerintahan Dirinci Per Desa di Kecamatan Dayun  
Tahun 2016**

D e s a	Nama Kepala Pemerintahan
(1)	(2)
Suka Mulia	MUHAMMAD NILU HARJO
Buana Makmur	BASARI
Pangkalan Makmur	SAGIMAN
Banjar Seminai	SITI AMINAH
Teluk Merbau	PJS SUROTO
Sawit Permai	SADIKUN
Sialang Sakti	ISWANTO MUHAMMAD ALIM
Merangkai	MUCHOSOL, S. sos
Berumbang Baru	SUNARTO
Lubuk Tilan	H. LAMIN RAHARJO
Dayun	NASYA NUGRIK, S.IP

*Sumber: Kantor Camat Dayun*

Tabel 2.2

**Nama-Nama dan Jabatan Dalam Struktur Pemerintahan di  
Kecamatan Dayun, Tahun 2016**

N a m a	Jabatan	Keterangan
(1)	(2)	(5)
I WAYAN WIDYA WIRATAMA, S.Sos, M. Si	CAMAT	-
RIZANNAKY KADRI, S.Ip, M. Si	SEKCAM	-
Drs. WARDAN ADAM KHATIB	KASI PMD/K	-
SUNDARYANTO, SH	KASI PEM	-
ABU HASAN ASHARY, S.HI	KASI KESSOS	-
PLH MURIDIN, S.Sos	KASI TRAMTIB	-
MAI YUSFAH, S.Sos	KASUBBAG. UMUM DAN KEPEGAWAIAN	-
-	KASUBBAG. PENYUSUNAN PROGRAM	-

Sumber: Kantor Camat Dayun



Tabel 2.3

**Wilayah Administrasi di Kecamatan Dayun Menurut Status Pemerintahan, Tahun 2016**

Nama Wilayah Administrasi	Status Pemerintahan
(1)	(2)
Suka Mulia	Desa Definitif
Buana Makmur	Desa Definitif
Pangkalan Makmur	Desa Definitif
Banjar Seminai	Desa Definitif
Teluk Merbau	Desa Definitif
Sawit Permai	Desa Definitif
Sialang Sakti	Desa Definitif
Merangkai	Desa Definitif
Berumbung Baru	Desa Definitif
Lubuk Tilan	Desa Definitif
Dayun	Desa Definitif

*Sumber: Kantor Camat Dayun*

Tabel 2.4

**Pusat Pemerintahan, Luas Wilayah, RW dan RT  
di Kecamatan Dayun Tahun 2016**

D e s a	Pusat Pemerintahan	Luas Wilayah (Ha)	RW	RT
(1)	(2)	(3)	(4)	(5)
Suka Mulia	Suka Mulia	1.112	4	15
Buana Makmur	Buana Makmur	1.019,7	4	13
Pangkalan Makmur	Pangkalan Makmur	945,5	5	15
Banjar Seminai	Banjar Seminai	1.538,5	7	21
Teluk Merbau	Teluk Merbau	1.477,062	6	19
Sawit Permai	Sawit Permai	2.397,125	11	28
Sialang Sakti	Sialang Sakti	1.915	6	20
Merangkai	Merangkai	950,25	4	14
Berumbung Baru	Berumbung Baru	1.372	7	21
Lubuk Tilan	Lubuk Tilan	1.125	5	15
Dayun	Dayun	123.500	8	23
<b>JUMLAH</b>		<b>137.352,137</b>	<b>67</b>	<b>204</b>

Sumber: Kantor Camat Dayun



## KEPENDUDUKAN POPULATION

# 3

Jumlah Penduduk Berdasarkan Penyebarannya di Kecamatan Dayun

Kampung Suka Mulia	1.085
Kampung Buana Makmur	1.531
Kampung Pangkalan Makmur	2.113
Kampung Banjar Semina	2.849
Kampung Teluk Merbau	2.060
Kampung Sawit Permai	4.510
Kampung Sialang Sakti	3.261
Kampung Merangkai	1.362
Kampung Berumbung Baru	2.179
Kampung Lubuk Tilan	1.105
Kampung Dayun	6.432

RATA-RATA PENDUDUK PER KELUARGA SEKITAR 4 ORANG, SEDANGKAN KEPADATAN PENDUDUK SEKITAR 21 JIWA / KM PERSEGI



## BAB III

## KEPENDUDUKAN

Data statistik kependudukan dalam publikasi ini diambil dari kantor kecamatan berdasarkan hasil laporan registrasi penduduk dari setiap desa/kelurahan. Sehingga diharapkan dapat memberikan gambaran keadaan jumlah dan komposisi penduduk di lapangan.

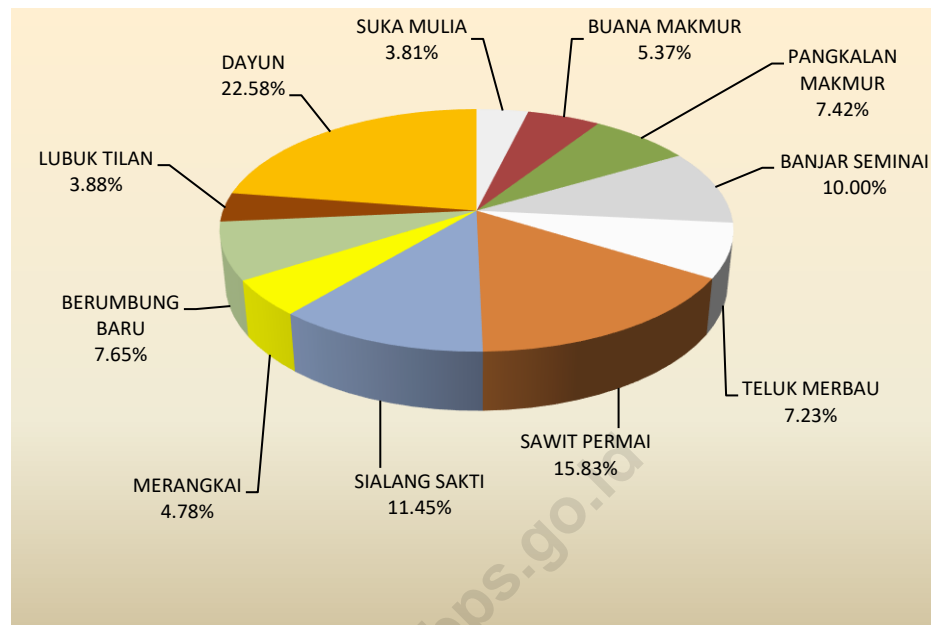
Disamping itu kegiatan pemeriksaan data secara berkala dan sekaligus pembinaan pelaksanaan registrasi penduduk sampai ke tingkat desa serta kedisiplinan penduduk itu sendiri sangat diperlukan dalam menjaga usaha guna mendapatkan data registrasi kependudukan yang lengkap, akurat dan dapat dipercaya sebagai dasar perencanaan pembangunan.

Dari jumlah penduduk sebanyak **28.487** jiwa tersebut dapat dilihat penyebaran serta persentase pada masing-masing desa sebagai berikut :

No	Desa/Kelurahan	Jumlah Penduduk	Persentase
1.	Suka Mulia	1.085	3,81
2.	Buana Makmur	1.531	5,38
3.	Pangkalan Makmur	2.113	7,42
4.	Banjar Seminai	2.849	10,00
5.	Teluk Merbau	2.060	7,23
6.	Sawit Permai	4.510	15,84
7.	Sialang Sakti	3.261	11,45
8.	Merangkai	1.362	4,78
9.	Berumbung Baru	2.179	7,65
10.	Lubuk Tilan	1.105	3,88
11.	Dayun	6.432	22,59
<b>Kecamatan Dayun</b>		<b>28.487</b>	<b>100,00</b>

Sumber: Kantor Camat Dayun

**Grafik 3.1**  
**Persentase Penduduk Kecamatan Dayun Menurut Desa, Tahun 2016**



Tabel 3.1

**Banyaknya Kepala keluarga, Penduduk dan Rata-rata Penduduk  
Per Kepala keluarga di Kecamatan Dayun, Tahun 2016**

<b>D e s a</b>	<b>Kepala keluarga</b>	<b>Penduduk</b>	<b>Rata-rata Penduduk Per Kepala keluarga</b>
<b>(1)</b>	<b>(2)</b>	<b>(3)</b>	<b>(4)</b>
Suka Mulia	234	1.085	5
Buana Makmur	360	1.531	4
Pangkalan Makmur	583	2.113	4
Banjar Seminai	722	2.849	4
Teluk Merbau	539	2.060	4
Sawit Permai	1.314	4.510	3
Sialang Sakti	863	3.261	4
Merangkai	326	1.362	4
Berumbang Baru	547	2.179	4
Lubuk Tilan	333	1.105	3
Dayun	1.769	6.432	4
<b>Jumlah</b>	<b>7.590</b>	<b>28.487</b>	<b>4</b>

Sumber: Kantor Camat Dayun



Tabel 3.2

**Luas Wilayah, Penduduk dan Kepadatan Penduduk Per Desa  
di Kecamatan Dayun, Tahun 2016**

D e s a	Luas (Km <sup>2</sup> )	Penduduk	Kepadatan Penduduk
(1)	(2)	(3)	(4)
Suka Mulia	11,12	1,085	98
Buana Makmur	10,20	1.531	150
Pangkalan Makmur	9,46	2.113	223
Banjar Seminai	15,39	2.849	185
Teluk Merbau	14,77	2.060	139
Sawit Permai	23,97	4.510	188
Sialang Sakti	19,15	3.261	170
Merangkai	9,50	1.362	143
Berumbung Baru	13,72	2.179	159
Lubuk Tilan	11,25	1.105	98
Dayun	1.235,00	6.432	5
<b>Jumlah</b>	<b>1.373,52</b>	<b>28.487</b>	<b>21</b>

Sumber: Kantor Camat Dayun

Tabel 3.3

**Banyak Penduduk Menurut Jenis Kelamin di Kecamatan Dayun  
Tahun 2016**

<b>D e s a</b>	<b>Laki-laki</b>	<b>Perempuan</b>	<b>Jumlah</b>
<b>(1)</b>	<b>(2)</b>	<b>(3)</b>	<b>(4)</b>
Suka Mulia	568	517	1.085
Buana Makmur	789	742	1.531
Pangkalan Makmur	1.099	1.014	2.113
Banjar Seminai	1.412	1.437	2.849
Teluk Merbau	1.059	1.001	2.060
Sawit Permai	2.385	2.125	4.510
Sialang Sakti	1.690	1.571	3.261
Merangkai	728	634	1.362
Berumbang Baru	1.165	1.014	2.170
Lubuk Tilan	587	518	1.105
Dayun	3.366	3.066	6.432
<b>Jumlah</b>	<b>14.848</b>	<b>13.639</b>	<b>28.478</b>

Sumber: Kantor Camat Dayun

Tabel 3.4

**Banyaknya Penduduk Menurut Jenis Kelamin dan Desa Serta Sex Ratio  
di Kecamatan Dayun, Tahun 2016**

<b>D e s a</b>	<b>Laki-laki</b>	<b>Perempuan</b>	<b>Sex Ratio</b>
<b>(1)</b>	<b>(2)</b>	<b>(3)</b>	<b>(4)</b>
Suka Mulia	568	517	110
Buana Makmur	789	742	106
Pangkalan Makmur	1.099	1.014	108
Banjar Seminai	1.412	1.437	98
Teluk Merbau	1.059	1.001	106
Sawit Permai	2.385	2.125	112
Sialang Sakti	1.690	1.571	108
Merangkai	728	634	115
Berumbang Baru	1.165	1.014	115
Lubuk Tilan	587	518	113
Dayun	3.366	3.066	110
<b>Jumlah</b>	<b>14.848</b>	<b>13.639</b>	<b>109</b>

Sumber: Kantor Camat Dayun

31 UNIT



POSYANDU

1 UNIT



PUSKESMAS

**JUMLAH FASILITAS KESEHATAN  
KECAMATAN DAYUN MENURUT JENIS**

11 UNIT



POLINDES

10 UNIT



PUSKESMAS  
PEMBANTU

**Puskesmas Kecamatan Dayun Terletak di Kampung Dayun**



## BAB IV

## SOSIAL

**1. PENDIDIKAN**

Kabupaten Siak yang masih berusia sangat muda saat ini sangat membutuhkan segenap dukungan seluruh daerah bawahannya untuk berperan serta dalam proses pembangunan. Proses pembangunan yang sedang berjalan akan dapat terlaksana dengan baik apabila sumber daya manusia yang diperlukan dapat terpenuhi.

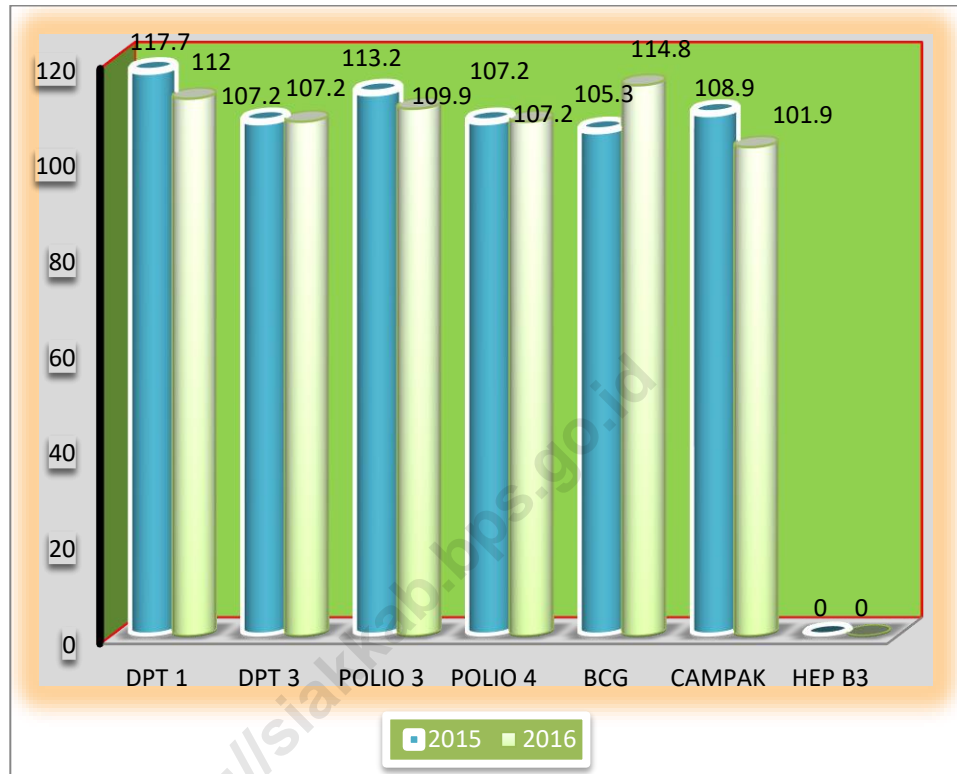
Sejalan dengan hal tersebut peran pendidikan di daerah ini dirasa sangat perlu ditingkatkan baik berupa fasilitas penunjang maupun sumber daya guru pengajar sehingga dapat menunjang kelancaran proses belajar mengajar. Dalam publikasi ini yang dapat disediakan hanya sebatas jumlah murid dan jumlah guru, sehingga analisa yang diperoleh belum dapat terinci.

**2. KESEHATAN**

Derajat kesehatan suatu masyarakat tidak lepas dari perhatian pemerintahnya terutama mengenai fasilitas kesehatan yang di sediakan. Terjaminnya kesehatan masyarakat tidak hanya diperoleh dari fasilitas kesehatan yang ada tetapi juga tersedianya tenaga kesehatan yang mencukupi, dengan demikian peningkatan derajat kesehatan masyarakat dapat terpenuhi.

GRAFIK 4.1

Persentase Imunisasi Bayi dan Balita Berdasarkan Jenisnya di Kecamatan Dayun Tahun 2015 – 2016



Tabel 4.1

**Banyak Sekolah Menurut Desa, Tingkatan dan Status  
Di Kecamatan Dayun Tahun 2016**

DESA	TK		SD	
	Negeri	Swasta	Negeri	Swasta
(1)	(2)	(3)	(4)	(5)
Suka Mulia	0	1	1	0
Buana Makmur	0	1	1	0
Pangkalan Makmur	0	1	1	0
Banjar Seminai	0	2	2	0
Teluk Merbau	0	2	2	0
Sawit Permai	0	4	3	0
Sialang Sakti	0	2	2	0
Merangkai	0	2	1	0
Berumbung Baru	0	2	3	0
Lubuk Tilan	0	2	2	0
Dayun	1	3	2	1
<b>Jumlah</b>	<b>1</b>	<b>22</b>	<b>20</b>	<b>1</b>

Sumber: Kantor UPTD Pendidikan Kecamatan Dayun



Lanjutan Tabel 4.1

DESA	SLTP		SMU/SMK	
	Negeri	Swasta	Negeri	Swasta
(1)	(2)	(3)	(4)	(5)
Suka Mulia	1	0	0	0
Buana Makmur	1	0	0	0
Pangkalan Makmur	0	0	0	0
Banjar Seminai	1	0	0	0
Teluk Merbau	0	0	0	0
Sawit Permai	0	1	0	0
Sialang Sakti	1	1	0	0
Merangkai	0	1	0	0
Berumbung Baru	1	0	0	0
Lubuk Tilan	0	0	0	0
Dayun	1	1	0	0
<b>Jumlah</b>	<b>6</b>	<b>4</b>	<b>0</b>	<b>0</b>

Sumber: Kantor UPTD Pendidikan Kecamatan Dayun

Tabel 4.2

**Banyak Murid Sekolah Negeri dan Swasta  
di Kecamatan Dayun Tahun 2016**

<b>Tingkatan Sekolah</b>	<b>Negeri</b>	<b>Swasta</b>
<b>(1)</b>	<b>(2)</b>	<b>(3)</b>
1. TK	95	858
2. SD	3.562	237
3. SLTP	1.329	365
4. SMU	0	0
5. SMK	0	0
<b>Jumlah</b>	<b>4.986</b>	<b>1.460</b>

*Sumber: Kantor UPTD Pendidikan Kecamatan Dayun*

Tabel 4.3

## Banyaknya Murid, Rombel dan Lulusan di Kecamatan Dayun 2016

Sekolah	Jumlah Murid	Rombel	Lulusan
(1)	(2)	(3)	(4)
SD	3.799	185	603
SLTP	1.694	74	495
SMU	0	0	0
SMK	0	0	0
<b>Jumlah</b>	<b>5.493</b>	<b>259</b>	<b>1.097</b>

Sumber: Kantor UPTD Pendidikan Kecamatan Dayun

Tabel 4.4

## Banyak Guru menurut Status di Kecamatan Dayun Tahun 2016

Nama Sekolah	Guru	
	PNS	Honor
(1)	(2)	(3)
SD	165	117
SLTP	664	164
SMU	0	0
SLTA Kejuruan	0	0
<b>Jumlah</b>	<b>829</b>	<b>281</b>

Sumber: Kantor UPTD Pendidikan Kecamatan Dayun

Tabel 4.5

**Banyaknya Fasilitas Kesehatan Menurut Desa  
di Kecamatan Dayun Tahun 2016**

DESA	Puskesmas	Puskesmas		Polindes	Posyandu
		Keliling	Pembantu		
(1)	(2)	(3)	(4)	(5)	(6)
Suka Mulia	0	0	1	1	1
Buana Makmur	0	0	1	1	1
Pangkalan Makmur	0	0	1	1	3
Banjar Seminai	0	0	1	1	4
Teluk Merbau	0	0	1	1	2
Sawit Permai	0	0	1	1	6
Sialang Sakti	0	0	1	1	3
Merangkai	0	0	1	1	1
Berumbung Baru	0	0	1	1	4
Lubuk Tilan	0	0	1	1	3
Dayun	1	0	0	1	3
<b>Jumlah</b>	<b>1</b>	<b>0</b>	<b>10</b>	<b>11</b>	<b>31</b>

*Sumber: Puskesmas Dayun*

Tabel 4.6

## Banyaknya Tenaga Medis di Kecamatan Dayun Tahun 2015-2016

Tenaga Kesehatan	Jumlah	
	2014	2015
(1)	(2)	
1. Dokter Spesialis	0	0
2. Dokter Umum	4	5
3. Dokter Gigi/Perawat Gigi	1/1	1/1
4. Perawat	21	21
5. Bidan	25	25
6. Dukun bayi	25	26
<b>Jumlah</b>	<b>77</b>	<b>79</b>

Sumber: Puskesmas Dayun

Tabel 4.7

**Banyak Imunisasi Bayi dan Balita Berdasarkan Jenisnya Dirinci Per Desa di Kecamatan Dayun Tahun 2016**

Desa	DPT 1		DPT 3		POLIO 3		POLIO 4	
	Target	Realisasi	Target	Realisasi	Target	Realisasi	Target	Realisasi
(1)	(2)	(3)	(4)	(5)	(6)	(7)	(8)	(9)
Suka Mulia	15	16	15	16	15	16	15	16
Buana Makmur	29	33	29	30	29	37	29	30
Pangkalan Makmur	46	42	46	42	46	44	46	42
Banjar Seminai	62	56	62	57	62	55	62	57
Teluk Merbau	32	36	32	35	32	36	32	35
Sawit Permai	80	92	80	88	80	90	80	88
Sialang Sakti	65	68	65	62	65	63	65	62
Merangkai	22	35	22	32	22	36	22	32
Berumbung Baru	40	42	40	38	40	37	40	38
Lubuk Tilan	20	18	20	18	20	18	20	18
Dayun	116	147	116	147	116	147	116	147
<b>Jumlah</b>	<b>527</b>	<b>590</b>	<b>527</b>	<b>565</b>	<b>527</b>	<b>579</b>	<b>527</b>	<b>565</b>

Sumber: Puskesmas Dayun

Lanjutan tabel 4.7

Desa	BCG		Campak		Hep B3	
	Target	Realisasi	Target	Realisasi	Target	Realisasi
(1)	(2)	(3)	(4)	(5)	(6)	(7)
Suka Mulia	15	16	15	14	0	0
Buana Makmur	29	37	29	30	0	0
Pangkalan Makmur	46	44	46	43	0	0
Banjar Semina	62	66	62	62	0	0
Teluk Merbau	32	37	32	36	0	0
Sawit Permai	80	79	80	92	0	0
Sialang Sakti	65	73	65	60	0	0
Merangkai	22	37	22	24	0	0
Berumbang Baru	40	42	40	30	0	0
Lubuk Tilan	20	19	20	22	0	0
Dayun	116	155	116	124	0	0
<b>Jumlah</b>	<b>527</b>	<b>605</b>	<b>527</b>	<b>537</b>	<b>0</b>	<b>0</b>

Sumber: Puskesmas Dayun

\*Hepatitis sudah di gabung vaksinya dengan DPT.



Tabel 4.8

**Persentase Bayi dan Balita yang Diimunisasi Dirinci Per Desa di  
Kecamatan Dayun Tahun 2016**

Desa	DPT 1	DPT 3	Polio 3	Polio 4	BCG	Campak	Hep B3
(1)	(2)	(4)	(5)	(6)	(7)	(8)	(9)
Suka Mulia	106,7	106,7	106,7	106,7	106,7	93,3	0
Buana Makmur	131	103,4	127,6	103,4	127,6	103,4	0
Pangkalan Makmur	91,3	91,3	95,7	91,3	95,7	93,5	0
Banjar Seminai	90,3	91,9	88,7	91,9	106,5	100	0
Teluk Merbau	112,5	109,4	112,5	109,4	115,6	112,5	0
Sawit Permai	115	110	112,5	110	98,8	115	0
Sialang Sakti	104,6	95,4	96,9	95,4	112,3	92,3	0
Merangkai	159,1	145,5	163,6	145,5	168,2	109,1	0
Berumbang Baru	105	95	92,5	95	105	75	0
Lubuk Tilan	90	90	90	90	95	110	0
Dayun	126,7	126,7	126,7	126,7	133,6	106,9	0
<b>Kecamatan Dayun</b>	<b>112</b>	<b>107,2</b>	<b>109,9</b>	<b>107,2</b>	<b>114,8</b>	<b>101,9</b>	<b>0</b>

Sumber: Puskesmas Dayun

\*Khusus Hepatitis B3 sudah tidak ada lagi dan di gabung dengan DPT ( DPT, HEPATITIS, PREMONIA 2 / DPTHB HIB).

Tabel 4.9

**Persentase Bayi dan Balita yang Diimunisasi Dirinci Per Desa di Kecamatan Dayun  
Tahun 2015-2016**

DESA	DPT 1		DPT 3		Polio 3	
	2015	2016	2015	2016	2015	2016
(1)	(2)	(3)	(4)	(5)	(6)	(7)
Suka Mulia	78,3	106,7	65,2	106,7	65,2	106,7
Buana Makmur	134,6	131	107,7	103,4	103,8	127,6
Pangkalan Makmur	134,8	91,3	106,5	91,3	134,8	95,7
Banjar Seminai	106,5	90,3	101,6	91,9	104,8	88,7
Teluk Merbau	113,3	112,5	90,0	109,4	103,3	112,5
Sawit Permai	108,0	115	104,0	110	104,0	112,5
Sialang Sakti	109,2	104,6	107,7	95,4	112,3	96,9
Merangkai	120,0	159,1	86,7	145,5	93,3	163,6
Berumbung Baru	72,5	105	70,0	95	70,0	92,5
Lubuk Tilan	150,0	90	125,0	90	137,5	90
Dayun	144,0	126,7	137,9	126,7	114,0	126,7
<b>Kecamatan Dayun</b>	<b>117,7</b>	<b>112</b>	<b>107,2</b>	<b>107,2</b>	<b>113,2</b>	<b>109,9</b>

Sumber: Puskesmas Dayun

Lanjutan tabel 4.9

DESA	Polio 4		BCG		Campak		Hep B3	
	2015	2016	2015	2016	2015	2016	2014	2015
(1)	(2)	(3)	(4)	(5)	(6)	(7)	(8)	(9)
Suka Mulia	69,0	106,7	56,5	106,7	87,0	93,3	0	0
Buana Makmur	103,8	103,4	134,6	127,6	138,5	103,4	0	0
Pangkalan Makmur	106,5	91,3	119,6	95,7	106,5	93,5	0	0
Banjar Seminai	101,6	91,9	103,2	106,5	114,5	100	0	0
Teluk Merbau	90,0	109,4	103,3	115,6	100,0	112,5	0	0
Sawit Permai	104,0	110	73,3	98,8	108,0	115	0	0
Sialang Sakti	107,7	95,4	95,4	112,3	100,0	92,3	0	0
Merangkai	86,7	145,5	126,7	168,2	113,3	109,1	0	0
Berumbang Baru	70,0	95	50,0	105	90,0	75	0	0
Lubuk Tilan	125,0	90	143,8	95	125,0	110	0	0
Dayun	137,9	126,7	141,4	133,6	116,4	106,9	0	0
<b>Kecamatan Dayun</b>	<b>107,2</b>	<b>109,9</b>	<b>105,3</b>	<b>114,8</b>	<b>108,9</b>	<b>101,9</b>	<b>0</b>	<b>0</b>

Sumber: Puskesmas Dayun

Tabel 4.10

**Jumlah dan Persentase Ibu Hamil yang Di imunisasi Dirinci Per Desa  
di Kecamatan Dayun Tahun 2016**

D e s a	T T 2			T T 3+4+5		
	Target	Reali-sasi	Persen	Target	Reali-sasi	Persen
(1)	(2)	(3)	(4)	(5)	(6)	(7)
Suka Mulia	24	16	66,67	24	16	66,67
Buana Makmur	31	42	135,4	31	42	135,4
Pangkalan Makmur	55	24	43,64	55	24	43,64
Banjar Semina	66	42	63,64	66	42	63,64
Teluk Merbau	40	39	97,50	40	39	97,50
Sawit Permai	85	46	54,12	85	46	54,12
Sialang Sakti	77	27	35,60	77	27	35,60
Merangkai	26	7	26,92	26	7	26,92
Berumbung Baru	49	37	75,51	49	37	75,51
Lubuk Tilan	28	16	57,14	28	16	57,14
Dayun	137	67	48,91	137	67	48,91
<b>Kecamatan Dayun</b>	<b>618</b>	<b>363</b>	<b>58,74</b>	<b>618</b>	<b>363</b>	<b>58,74</b>

Sumber: Puskesmas Dayun

Tabel 4.11

**Rata-rata Kunjungan dan Penimbangan Balita  
di Kecamatan Dayun Tahun 2015-2016**

Rincian  (1)	Kecamatan	
	2015  (2)	2016
Jumlah Posyandu	31	31
Balita	3.068	3.099
Balita dengan KMS	2.077	2.297
Balita yang Ditimbang	1.458	1.516

*Sumber: Puskesmas Dayun*

Tabel 4.12

**Penduduk Menurut Jenis Sarana Air Bersih yang Dipergunakan  
di Kecamatan Dayun Tahun 2015-2016**

Rincian (1)	Kecamatan	
	2015 (2)	2016
Ledeng	0	0
Sumur Pompa	0	0
Sumur	0	0
Mata Air	0	0
Air Hujan	22	26
Lainnya	5.974	6.322
<b>Jumlah</b>	<b>5.996</b>	<b>6.048</b>

*Sumber: Puskesmas Dayun*

Tabel 4.13

**Banyaknya Persalinan Menurut Tenaga Penolong Persalinan  
di Kecamatan Dayun Tahun 2015-2016**

Rincian  (1)	JUMLAH	
	2015 (2)	2016
Perkiraan Jumlah Persalinan	549	574
Persalinan Ditolong Oleh Tenaga Kesehatan	547	574
Persalinan Ditolong oleh Dukun atau Anggota Keluarga Lainnya	2	0

*Sumber: Puskesmas Dayun*

Tabel 4.14

**Banyaknya Kunjungan 10 Macam Penderita Penyakit  
di Kecamatan Dayun Tahun 2016**

Penderita Penyakit	Kasus
(1)	(2)
1. ISPA	4.180
2. Penyakit infeksi pada usus	50
3. Penyakit kulit dan jaringan sub cutan	414
4. Kecelakaan dan Keracunan	1.034
5. Penyakit rongga mulut	66
6. Penyakit pada sistem otot dan jaringan pengikat	1.729
7. Hipertensi	969
8. Penyakit lain pada saluran pernafasan bawah	445
9. Penyakit mata dan andeksa	347
10. Penyakit pada telinga dan Mastoid	270

*Sumber: Puskesmas Dayun*



Tabel 4.15

**Banyaknya Tempat Peribadatan Menurut Jenis dan Desa  
di Kecamatan Dayun Tahun 2016**

Desa	Mesjid	Mushalla/ Langgar	Gereja		Vihara	Pura
			Khatolik	Protestan		
(1)	(2)	(3)	(4)	(5)	(6)	(7)
Suka Mulia	2	5	0	0	0	0
Buana Makmur	2	5	1	0	0	0
Pangkalan Makmur	4	5	2	0	0	0
Banjar Seminai	3	8	4	0	0	0
Teluk Merbau	3	11	0	0	0	0
Sawit Permai	5	8	4	0	0	0
Sialang Sakti	4	17	3	0	0	0
Merangkai	1	8	0	0	0	0
Berumbung Baru	2	2	0	0	0	0
Lubuk Tilan	3	4	1	0	0	0
Dayun	6	5	7	0	0	0
<b>Kecamatan Dayun</b>	<b>35</b>	<b>78</b>	<b>22</b>	<b>0</b>	<b>0</b>	<b>0</b>

Sumber: Kantor Camat Dayun

Tabel 4.16

**Banyaknya Nikah, Thalaq, Cerai dan Rujuk Dirinci Per Bulan  
di Kecamatan Dayun tahun 2016**

<b>BULAN</b>	<b>Nikah</b>	<b>Thalaq</b>	<b>Cerai</b>	<b>Rujuk</b>	<b>% Talaq dan cerai Terhadap Nikah &amp; Rujuk</b>
<b>(1)</b>	<b>(2)</b>	<b>(3)</b>	<b>(4)</b>	<b>(5)</b>	<b>(6)</b>
SukaMulia	3	0	0	0	0
Buana Makmur	9	0	0	0	0
Pangkalan Makmur	10	0	0	0	0
Banjar Seminai	22	0	0	0	0
Teluk Merbau	15	0	0	0	0
Sawit Permai	23	0	0	0	0
Sialang Sakti	15	0	0	0	0
Merangkai	9	0	0	0	0
Berumbung Baru	18	0	0	0	0
Lubuk Tilan	10	0	0	0	0
Dayun	37	0	0	0	0
<b>Kecamatan Dayun</b>	<b>171</b>	<b>0</b>	<b>0</b>	<b>0</b>	<b>0</b>

*Sumber: KUA Kecamatan Dayun,  
Pengadilan Agama Bengkalis*

Tabel 4.17

**Banyak Koperasi Dirinci Menurut Jenisnya  
di Kecamatan Dayun Tahun 2015 - 2016**

Jenis	Tahun	
	2015	2016
(1)	(2)	(3)
KUD	10	10
KORKAR	1	2
PERKEBUNAN	22	4
KPRI	1	1
PROFESI	2	2
KJUB	1	1
PRODUSEN	1	1
KOP JASA	1	1
<b>Kecamatan Dayun</b>	<b>39</b>	<b>22</b>

Sumber: Dinas Koperasi, Perindustrian dan perdagangan Kabupaten Siak

# LAHAN LAND

5

## POHON SAWIT



## POHON KARET



Kecamatan Dayun Merupakan Salah Satu Kecamatan Dengan Penghasilan Terbesar Adalah Perkebunan Kelapa Sawit

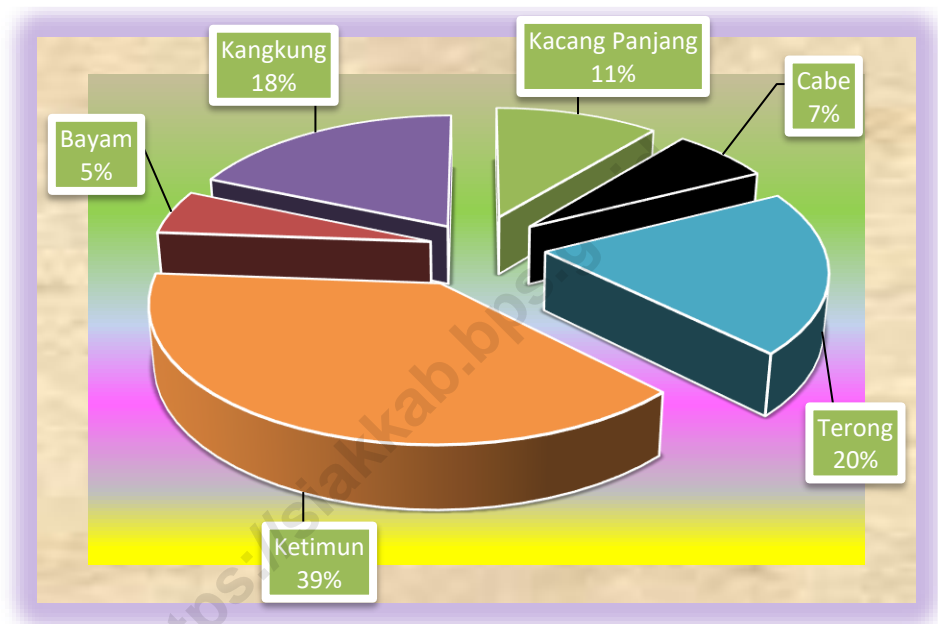


## BAB V

## LAHAN

Tingkat kesuburan tanah di kecamatan ini secara umum adalah sedang dengan sebagian besar lahan pertanian digunakan untuk perkebunan. Sedangkan topografi Kecamatan Dayun secara umum adalah datar dengan sedikit berbukit-bukit.

**Grafik 5.1**  
**Produksi Sayur Mayur di Kecamatan Dayun, Tahun 2015**



Tabel 5.1

**Keadaan Desa di Kecamatan Dayun menurut Desa/Kelurahan  
Tahun 2015**

DESA	Keadaan Desa		
	Geografis	Topografi	Permukaan Jalan Terluas
(1)	(2)	(3)	(4)
Suka Mulia	Dataran	Berbukit	Aspal/Beton
Buana Makmur	Lereng Bukit	Datar	Diperkeras
Pangkalan Makmur	Dataran	Datar	Aspal/Beton
Banjar Seminai	Dataran	Datar	Aspal/Beton
Teluk Merbau	Dataran	Datar	Aspal/Beton
Sawit Permai	Dataran	Datar	Aspal/Beton
Sialang Sakti	Dataran	Datar	Diperkeras
Merangkai	Dataran	Datar	Aspal/Beton
Berumbang Baru	Dataran	Datar	Aspal/Beton
Lubuk Tilan	Dataran	Datar	Diperkeras
Dayun	Dataran	Datar	Diperkeras

*Sumber: Kantor Camat Dayun*

Tabel 5.2

**Kondisi Kesuburan Lahan Dirinci Menurut Desa  
di Kecamatan Dayun Tahun 2015**

DESA	Kondisi Kesuburan Lahan
(1)	(2)
Suka Mulia	Sedang
Buana Makmur	Sedang
Pangkalan Makmur	Sedang
Banjar Seminai	Sedang
Teluk Merbau	Sedang
Sawit Permai	Sedang
Sialang Sakti	Sedang
Merangkai	Sedang
Berumbung Baru	Sedang
Lubuk Tilan	Sedang
Dayun	Sedang

*Sumber: Kantor Camat Dayun*



Tabel 5.3

**Luas Tanam, Luas Panen, Produktivitas dan Produksi Tanaman Pangan Menurut Jenis Tanaman di Kecamatan Dayun Tahun 2015**

Jenis Tanaman	Luas Tanam (Ha)	Luas Panen (Ha)	Produktivitas (KW/Ha)	Produksi (Ton)
(1)	(2)	(3)	(4)	(5)
Padi Sawah	0	0	0	0
Jagung	29	30	23	68,99
Kedelai	1	1	11	1,10
Kacang Tanah	5	5	9,49	4,74
Kacang Hijau	0	0	0	0
Ubi Kayu	19	20	258,69	517,38
Ubi Jalar	3	4	83,07	33,23

Sumber: Dinas Tanaman Pangan dan Hortikultura Kab. Siak 2015

Tabel 5.4

**Luas Tanam, Luas Panen, Produktivitas dan Produksi Tanaman Sayur Mayur Menurut Jenis Tanaman di Kecamatan Dayun Tahun 2015**

Jenis Tanaman	Luas Tanam (Ha)	Luas Panen (Ha)	Produktivitas (Kw/Ha)	Produksi (Ton)
(1)	(2)	(3)	(4)	(5)
Kacang Panjang	27	26	38,82	101
Cabe	14	14	33,53	48
Tomat	0	0	0	0
Terong	16	15	78,50	118
Ketimun	14	14	81,55	114
Labu Siam	0	0	0	0
Bayam	14	14	15,15	21
Kangkung	15	16	34,56	55

*Sumber: Dinas Tanaman Pangan dan Hortikultura Kab. Siak 2015*

Tabel 5.5

**Luas Tanam, Luas Panen, Produktivitas dan Produksi Tanaman Buah-Buahan Menurut Jenis Tanaman di Kecamatan Dayun Tahun 2015**

Jenis Tanaman	Luas Tanam (Ha)	Luas Panen (Ha)	Produktivitas (Kw/Ha)	Produksi (Ton)
(1)	(2)	(3)	(4)	(5)
Melon	-	-	-	-
Semangka	17	17	130,62	222
Blewah	-	-	-	-
Stroberi	-	-	-	-

Sumber: Dinas Tanaman Pangan dan Hortikultura Kab. Siak 2015

Tabel 5.6

Luas Tanam, Luas Panen, Produktivitas dan Produksi Tanaman Obat-obatan Menurut Jenis Tanaman di Kecamatan Dayun Tahun 2015

Jenis Tanaman	Luas Tanaman (M <sup>2</sup> )		Produktivitas (Kg/M <sup>2</sup> )	Produksi (Kg)
	Tanam	Panen		
(1)	(2)	(3)	(4)	(5)
Jahe	380	440	0,27	120,9
Laos	260	140	0,12	16,6
Kencur	640	690	0,15	103,6
Kunyit	360	880	0,24	214,6
Lempuyang	-	-	-	-
Temulawak	-	-	-	-
Temuireng	-	-	-	-
Keji Beling	-	-	-	-
Dringo	-	-	-	-
Kapulaga	-	-	-	-
Temukunci	-	-	-	-
Mengkudu	-	-	-	-
Sambiloto	-	-	-	-

Sumber: Dinas Tanaman Pangan dan Hortikultura Kab. Siak 2015

Tabel 5.7

**Luas Tanam, Luas Panen, Produktivitas dan Produksi Tanaman Hias Menurut Jenis Tanaman di Kecamatan Dayun Tahun 2015**

Jenis Tanaman	Luas Tanaman (M <sup>2</sup> )		Produktivitas (Tangkai / M <sup>2</sup> )	Produksi	
	Tanam	Panen		Nilai Produksi	Satuan
(1)	(2)	(3)	(4)	(5)	
Anggrek	-	-	-	-	-
Anthurium Daun	-	80	1	80	Pohon
Anyelir	-	-	-	-	-
Garbera	-	-	-	-	-
Gladiol	-	-	-	-	-
Heliconia	-	-	-	-	-
Krisan	-	-	-	-	-
Mawar	-	50	16	800	Tangkai
Sedap Malam	-	-	-	-	-
Dracaena	-	-	-	-	-
Melati	-	-	-	-	-
Palem	140	460	1	460	Pohon

Sumber: Dinas Tanaman Pangan dan Hortikultura Kab. Siak 2015

Tabel 5.8

**Luas Areal, Produktivitas dan Produksi Perkebunan Menurut Komoditi  
di Kecamatan Dayun Tahun 2015**

Komoditi	Luas Areal (Ha)	Produktivitas (Ton/Ha/Th)	Produksi (Ton/Th)
(1)	(2)	(3)	(4)
Kelapa Sawit	23514	3750	79815
Karet	175	1.000	163
Kelapa	48	1200	47
Kopi	1	850	1
Lada	0	0	0
Sagu	75	7500	0

Sumber: UPTD Kehutanan dan Perkebunan Kabupaten Siak



# DATA

MENCERDASKAN BANGSA  
—————Enlighten The Nation—————



**BADAN PUSAT STATISTIK  
KABUPATEN SIAK**  
***BPS-Statistics of Siak Regency***

Komplek Perkantoran Sungai Betung  
Siak Sri Indrapura, 28671  
Telp/Fax (0764) 8001052. Email: [bps1405@bps.go.id](mailto:bps1405@bps.go.id)  
Homepage: <https://siakkab.bps.go.id>

ISSN 2715-0852



9 772715 085207 >