

# TAHUN 2016

## KECAMATAN RINGINARUM DALAM ANGKA



**BADAN PUSAT STATISTIK  
KABUPATEN KENDAL**

---

**RINGINARUM DALAM ANGKA 2016**  
***RINGINARUM IN FIGURES 2016***

ISSN : 0852 - 0235

Nomor Publikasi/ *Publication Number* : 33241601

Nomor Katalog BPS/ *Catalog Number of BPS* : 1102001.3324111

Ukuran Buku/ *Book Size* : 21 x 15 cm


Jumlah Halaman/ *Number of Page* : 103 Halaman/ Pages

Naskah/ *Manuscript* :  
Plt. Koordinator Statistik Kecamatan Ringinarum  
*District Statistical Officer Ringinarum*

Diterbitkan Oleh/ *Published By* :  
BPS Kabupaten Kendal

Boleh dikutip dengan menyebutkan sumbernya/  
*May be cited with the reference of the source*

---



---

**PETA WILAYAH  
KECAMATAN RINGINARUM  
*Map of RINGINARUM***



---

## KATA SAMBUTAN

**Assalamu'alaikum Wr.Wb..**

Alhamdulillah, segala puji bagi Allah SWT akhirnya buku *KECAMATAN RINGINARUM DALAM ANGKA 2016* ini dapat terbit sesuai jadwal. Ucapan terima kasih yang tak terhingga Saya ucapkan kepada Plh. Koordinator Statistik Kecamatan Ringinarum yang telah berupaya maksimal menyusun buku ini.

Buku ini merupakan sumber data dan informasi yang sangat penting dalam perencanaan pembangunan, utamanya yang berkaitan dengan kondisi sosial, ekonomi, dan berbagai hal lainnya.

Semoga buku ini dapat dijadikan sumber data dan informasi dalam pelaksanaan tugas baik di bidang pemerintahan, pembangunan, maupun kemasyarakatan di era sekarang ini.

Akhirnya, semoga buku ini benar-benar dapat dimanfaatkan oleh semua pihak, dalam rangka lebih memacu perkembangan pembangunan di Kecamatan Ringinarum.

**Wassalamu'alaikum Wr. Wb.**

Ringinarum, Juli 2016  
**CAMAT RINGINARUM,**



**SUGENG RIYADI, SH**

**Pembina**

**NIP. 19620810 198607 1 001**

Tk. I

---

## KATA PENGANTAR

Publikasi Kecamatan Ringinarum Dalam Angka 2016 merupakan publikasi yang diterbitkan oleh Badan Pusat Statistik Kabupaten Kendal. Publikasi ini berisi berbagai data dan informasi terpilih seputar Kecamatan Ringinarum, yang dianalisis secara sederhana untuk membantu pengguna data memahami perkembangan pembangunan serta potensi yang ada di Kecamatan Ringinarum.

Publikasi Kecamatan Ringinarum Dalam Angka 2016 berisi tentang berbagai hal untuk melengkapi publikasi statistik yang sudah terbit secara rutin setiap tahun. Berbeda dengan publikasi-publikasi yang sudah ada, publikasi ini lebih menekankan pada analisis (sederhana).

Semoga publikasi ini bermanfaat bagi para pengguna data sekaligus dapat memperkaya akan kebutuhan data statistik di Kecamatan Ringinarum.

Akhirnya, Saya ucapkan terima kasih yang sebesar-besarnya kepada semua pihak yang telah membantu dalam penerbitan publikasi ini. Saran yang konstruktif sangat kami harapkan demi perbaikan publikasi di masa yang akan datang.

Ringinarum, Juli 2016

Plh. Koordinator Statistik Kecamatan  
Ringinarum



**BADRUZ ZAMAN, SST**

**NIP. 19761019 199803 1 003**

---

## DAFTAR ISI

	Halaman
Bab I Geografis .....	1
Bab II Pemerintahan .....	16
Bab III Kependudukan .....	27
Bab IV Sosial .....	46
Bab V Pertanian .....	78
Bab VI Perhubungan .....	95
Bab VII Keuangan .....	99

---

## DAFTAR TABEL

	Halaman
<b>BAB I. GEOGRAFIS</b>	
Tabel 1.1.	Letak Geografis Wilayah Kecamatan Ringinarum 3
Tabel 1.2.	Luas Wilayah Menurut Desa Tahun 2015 4
Tabel 1.3.	Jarak Kantor Desa ke Ibu Kota Kecamatan Ringinarum Tahun 2015 5
Tabel 1.4.	Luas Wilayah Kecamatan Ringinarum Menurut Jenis Penggunaan Tahun 2015 6
Tabel 1.5.	Luas Lahan Sawah Menurut Desa dan Jenis Pengairannya (Hektar) Tahun 2015 7
Tabel 1.6.	Luas Lahan Bukan Sawah Menurut Desa dan Jenisnya (Hektar) Tahun 2015 9
Tabel 1.7.	Luas Lahan Bukan Pertanian Menurut Desa dan Jenisnya (Hektar) Tahun 2015 12
Tabel 1.8.	Banyaknya Hari Hujan Menurut Bulan Tahun 2013 - 2015 13
Tabel 1.9.	Banyaknya Curah Hujan Menurut Bulan Tahun 2013 - 2015 14
<b>BAB II. PEMERINTAHAN</b>	
Tabel 2.1.	Banyaknya Dusun/Dukuh, Rukun Warga (RW), dan Rukun Tetangga (RT) Menurut Desa Tahun 2015 18
Tabel 2.2.	Banyaknya Balai Desa dan Kantor Desa Tahun 2015 19
Tabel 2.3.	Banyaknya Perangkat Desa Menurut Desa Tahun 2015 20
Tabel 2.4.	Banyaknya Surat Pemberitahuan Pajak Terdaftar (SPT) Menurut Desa Tahun 2013 - 2015 24
Tabel 2.5.	Pemasukan Pajak Bumi dan Bangunan (PBB) Menurut Desa Tahun 2013 - 2015 25
<b>BAB III. KEPENDUDUKAN</b>	
Tabel 3.1.	Jumlah Penduduk Menurut Jenis Kelamin Tahun 2005- 29

	2015	
Tabel 3.2.	Jumlah Penduduk Menurut Jenis Kelamin dan Sex Rasio Dirinci Per Desa Tahun 2015	30
Tabel 3.3.	Jumlah Penduduk, Rumah Tangga, dan Rata - rata Anggota Rumah Tangga Menurut Desa Tahun 2015	31
Tabel 3.4.	Luas Wilayah, Jumlah Penduduk, dan Kepadatan Penduduk Menurut Desa Tahun 2015	32
Tabel 3.5.	Laju Pertumbuhan Penduduk Menurut Desa Tahun 2014 - 2015	33
Tabel 3.6.	Jumlah Penduduk Menurut Kelompok Umur dan Jenis Kelamin Tahun 2013	34
Tabel 3.7.	Jumlah Penduduk Menurut Kelompok Umur dan Jenis Kelamin Tahun 2014	35
Tabel 3.8.	Jumlah Penduduk Menurut Kelompok Umur dan Jenis Kelamin Tahun 2015	36
Tabel 3.9.	Banyaknya Akseptor KB Aktif Menurut Desa dan Jenis Kontrasepsi Tahun 2015	37
Tabel 3.10.	Banyaknya Pemeluk Agama Menurut Desa Tahun 2015	40
Tabel 3.11.	Banyaknya Tempat Ibadah Menurut Desa Tahun 2015	42
Tabel 3.12.	Banyaknya Calon Jamaah Haji Menurut Desa Tahun 2013 - 2015	43
Tabel 3.13.	Banyaknya Nikah, Talak, Cerai, dan Rujuk Menurut Desa Tahun 2015	44
<b>BAB IV. SOSIAL</b>		
Tabel 4.1.	Rasio Murid – Sekolah dan Rasio Murid - Guru Taman Kanak-Kanak (TK) Menurut Desa Tahun 2015	48
Tabel 4.2.	Rasio Murid – Sekolah dan Rasio Murid - Guru Sekolah Dasar Negeri (SDN) Menurut Desa Tahun 2015	49
Tabel 4.3.	Rasio Murid – Sekolah dan Rasio Murid - Guru Sekolah Dasar (SD) Swasta Menurut Desa Tahun 2015	50
Tabel 4.4.	Rasio Murid – Sekolah dan Rasio Murid - Guru Madrasah Ibtidaiyah (MI) Menurut Desa Tahun 2015	51



---

	Halaman	
Tabel 4.5.	Rasio Murid – Sekolah dan Rasio Murid - Guru Sekolah Menengah Pertama Negeri Menurut Desa Tahun 2015	52
Tabel 4.6.	Rasio Murid – Sekolah dan Rasio Murid - Guru Sekolah Menengah Pertama Swasta Menurut Desa Tahun 2015	53
Tabel 4.7.	Rasio Murid – Sekolah dan Rasio Murid - Guru Madrasah Tsanawiyah (MTS) Menurut Desa Tahun 2015	54
Tabel 4.8.	Rasio Murid – Sekolah dan Rasio Murid - Guru Sekolah Menengah Atas Negeri(SMAN) Menurut Desa Tahun 2015	55
Tabel 4.9.	Rasio Murid – Sekolah dan Rasio Murid - Guru Sekolah Menengah Atas (SMA) Swasta Menurut Desa Tahun 2015	56
Tabel 4.10.	Rasio Murid – Sekolah dan Rasio Murid - Guru Sekolah Menengah Kejuruan Negeri (SMKN) Menurut Desa Tahun 2015	57
Tabel 4.11.	Rasio Murid – Sekolah dan Rasio Murid - Guru Sekolah Menengah Kejuruan (SMK) Swasta Menurut Desa Tahun 2015	58
Tabel 4.12.	Rasio Murid – Sekolah dan Rasio Murid - Guru Madrasah Aliyah (MA) Menurut Desa Tahun 2015	59
Tabel 4.13.	Banyaknya Tenaga Kesehatan Menurut Desa Tahun 2015	60
Tabel 4.14.	Banyaknya Fasilitas Kesehatan Menurut Desa Tahun 2015	61
Tabel 4.15.	Banyaknya Sarana Air Bersih Menurut Desa Tahun 2013	64
Tabel 4.16.	Banyaknya Keluarga Menurut Desa dan Jenis Tahapan Tahun 2013	65
Tabel 4.17.	Banyaknya Penderita Cacat Menurut Desa dan Jenis Cacat Tahun 2015	66
Tabel 4.18.	Banyaknya Penyandang Sosial Menurut Desa dan Jenis Penyandang Sosial Tahun 2015	68
Tabel 4.19.	Banyaknya Lapangan Olahraga Menurut Desa Tahun 2015	70

---

	Halaman	
Tabel 4.20.	Jumlah Bantuan Program Keluarga Harapan (PKH) Tahap I Menurut Desa Tahun 2015	71
Tabel 4.21.	Jumlah Bantuan Program Keluarga Harapan (PKH) Tahap II Menurut Desa Tahun 2015	72
Tabel 4.22.	Jumlah Bantuan Program Keluarga Harapan (PKH) Tahap III Menurut Desa Tahun 2015	73
Tabel 4.23.	Jumlah Bantuan Program Keluarga Harapan (PKH) Tahap IV Menurut Desa Tahun 2015	74
Tabel 4.24.	Banyaknya Rumah Tangga Sasaran Hasil Pendataan	75
Tabel 4.25.	Jumlah Penerima Program Raskin Tahun 2014 - 2016	76
 <b>BAB V. PERTANIAN</b>		
Tabel 5.1.	Luas Panen dan Produksi Padi Sawah dan Padi Ladang Menurut Desa Tahun 2015	80
Tabel 5.2.	Luas Panen dan Produksi Tanaman Padi dan Palawija Menurut Desa Tahun 2015	81
Tabel 5.3.	Luas Panen dan Produksi Tanaman Hortikultura Semu- sim Menurut Komoditas Tahun 2015	85
Tabel 5.3.	Produksi Tanaman Hortikultura Tahunan Menurut Komoditas Tahun 2015	86
Tabel 5.4.	Luas Areal dan Produksi Tanaman Perkebunan Menu- rut Komoditas Tahun 2015	87
Tabel 5.5.	Produksi dan Nilai Produksi Perikanan Menurut Komoditas Tahun 2015	88
Tabel 5.6.	Banyaknya Unggas Menurut Desa Tahun 2015	89
Tabel 5.7.	Banyaknya Ternak Menurut Desa dan Jenis Ternak Tahun 2015	91
 <b>BAB VI. PERHUBUNGAN</b>		
Tabel 6.1.	Jenis Permukaan, Kondisi dan Kelas Jalan Tahun 2013 - 2015	96
 <b>BAB VII. KEUANGAN</b>		
Tabel 7.1.	Banyaknya Bank Menurut Desa Tahun 2015	100

---

		Halaman
Tabel 7.2.	Banyaknya Pasar Menurut Desa Tahun 2015	101
Tabel 7.3.	Jumlah Dana Desa Yang Bersumber Dari APBN Dirinci Per Desa Tahun Anggaran 2015	102

<http://kendalkab.bps.go.id/>

---

## DAFTAR GRAFIK

		Halaman
Grafik 1.	Perbandingan Luas Wilayah Kecamatan Ringinarum Menurut Jenis Penggunaan Tahun 2015	15
Grafik 2.	Banyaknya Perangkat Desa Tahun 2015	26
Grafik 3.	Penduduk Kecamatan Ringinarum Menurut Kelompok Umur dan Jenis Kelamin Tahun 2015	45
Grafik 4.	Perbandingan Jumlah Murid di Kecamatan Ringinarum Tahun 2015	77
Grafik 5.	Jumlah Ternak Menurut Jenisnya Tahun 2015	93
Grafik 6.	Panjang Jalan Menurut Jenis Permukaan Tahun 2015	97
Grafik 7.	Jumlah Dana Desa Menurut Desa Tahun 2015 (Ribu Rupiah)	103



# 1

---

## GEOGRAFI DAN IKLIM

---

## BAB I. GEOGRAFIS

Kecamatan Ringinarum merupakan satu dari 20 kecamatan di Kabupaten Kendal Propinsi Jawa Tengah, dengan wilayah sebelah utara berbatasan dengan Kecamatan Gemuh, sebelah selatan berbatasan dengan Kecamatan Patean, sebelah Barat berbatasan dengan Kecamatan Weleri dan sebelah Timur berbatasan dengan Kecamatan Gemuh dan Pegandon, dengan ketinggian tanah dari  $\pm 0$  sampai  $\pm 23$  m di atas permukaan laut.

Luas wilayah Kecamatan Ringinarum mencapai 23,50 km<sup>2</sup>, yang sebagian besar digunakan sebagai lahan pertanian sawah yakni sebesar 47,36 km<sup>2</sup> (47,36%), selebihnya untuk lahan bukan sawah sebesar 12,07 km<sup>2</sup>(28,09%), dan lahan bukan pertanian sebesar 5,46km<sup>2</sup> (24,55%).

**Tabel 1.1. Letak Geografis Wilayah Kecamatan Ringinarum**

Letak dan Luas	Uraian
(1)	(2)
1. Letak	6° 57' 43" LS - 7° 01' 49" LS 110° 05' 14" BT - 110° 07' 59" BT
2. Luas	48,82 Km <sup>2</sup>
3. Letak Di Atas Permukaan Laut	480 - 1.000 meter dpl
4. Batas Wilayah	
Sebelah Utara	: Kecamatan Gemuh
Sebelah Selatan	: Kecamatan Patean
Sebelah Timur	: Kecamatan Pegandon dan Kecamatan Gemuh
Sebelah Barat	: Kecamatan Weleri

Sumber data: Kantor Kecamatan Ringinarum

**Tabel 1.2. Luas Wilayah Menurut Desa Tahun 2015**

<b>Desa/Kelurahan</b>	<b>Luas Wilayah (Km<sup>2</sup>)</b>	<b>Persentase (%)</b>
(1)	(2)	(3)
01. Ngerjo	3,29	14,00
02. Kedungasri	4,07	17,32
03. Kedunggading	1,89	8,04
04. Ringinarum	2,55	10,85
05. Tejorejo	2,54	10,81
06. Ngawensari	1,20	5,11
07. Wungurejo	1,46	6,21
08. Rowobranten	1,01	4,30
09. Mojo	0,85	3,62
10. Purworejo	1,23	5,23
11. Pagerdawung	1,08	4,60
12. Caruban	2,33	9,91
Jumlah	23,50	100,00

Sumber data: Kantor Kecamatan Ringinarum



---

**Tabel 1.3. Jarak Kantor Desa ke Ibu Kota Kecamatan Ringinarum Tahun 2015**

---

---

<b>Desa/Kelurahan</b>	<b>Jarak (Km)</b>
(1)	(2)
01. Ngerjo	2,30
<b>02.</b> Kedungasri	2,50
03. Kedunggading	1,50
04. Ringinarum	0,50
05. Tejorejo	2,40
06. Ngawensari	2,50
07. Wungurejo	1,70
08. Rowobranten	3,20
09. Mojo	3,70
10. Purworejo	5,50
11. Pagerdawang	4,50
12. Caruban	4,50
Kecamatan Ringinarum	-

---

---

Sumber data: Kantor Kecamatan Ringinarum

**Tabel 1.4. Luas Wilayah Kecamatan Ringinarum Menurut Jenis Penggunaan Tahun 2015**

Jenis Penggunaan	Luas (Km <sup>2</sup> )	Persentase (%)
(1)	(2)	(3)
1. Lahan Sawah	11,10	47,22
2. Lahan Bukan Sawah	1,30	5,55
3. Lahan Bukan Pertanian	11,10	47,23
Jumlah	23,50	100,00

Sumber data: Statistik Kecamatan Ringinarum

**Tabel 1.5. Luas Lahan Sawah Menurut Desa dan Jenis Pengairannya (Hektar) Tahun 2015**

Desa/Kelurahan	Lahan Sawah Irigasi			
	Irigasi Teknis	Irigasi Setengah Teknis	Irigasi Sederhana	
(1)	(2)	(3)	(4)	
01. Ngerjo	84,50	0,00	0,00	
02. Kedungasri	55,33	0,00	0,00	
03. Kedunggading	111,13	0,00	0,00	
04. Ringinarum	162,30	0,00	0,00	
05. Tejorejo	159,37	0,00	0,00	
06. Ngawensari	77,97	0,00	0,00	
07. Wungurejo	91,09	0,00	0,00	
08. Rowobranten	64,60	0,00	0,00	
09. Mojo	45,46	0,00	0,00	
10. Purworejo	90,35	0,00	0,00	
11. Pagerdawang	79,01	0,00	0,00	
12. Caruban	88,54	0,00	0,00	
Jumlah	2015	1.109,63	0,00	0,00
	2014	1.113,00	0,00	0,00
	2013	1.113,00	0,00	0,00

Sumber data: Monografi Desa

**Tabel 1.5. Lanjutan**

(Ha)

Desa/Kelurahan	Lahan Sawah Irigasi		Lahan Sawah Non Irigasi	
		Irigasi Desa	Tadah Hujan/ Pasang Surut	
(1)		(5)		(6)
01. Ngerjo		0,00		0,00
02. Kedungasri		0,00		0,00
03. Kedunggading		0,00		0,00
04. Ringinarum		0,00		0,00
05. Tejorejo		0,00		0,00
06. Ngawensari		0,00		0,00
07. Wungurejo		0,00		0,00
08. Rowobranten		0,00		0,00
09. Mojo		0,00		0,00
10. Purworejo		0,00		0,00
11. Pagerdawang		0,00		0,00
12. Caruban		0,00		0,00
Jumlah	2015	0,00		0,00
	2014	0,00		0,00
	2013	0,00		0,00

Sumber data: Monografi Desa

**Tabel 1.6. Luas Lahan Bukan Sawah Menurut Desa dan Jenisnya (Hektar) Tahun 2015**

Desa/Kelurahan	Lahan Bukan Sawah			
	Tegal/Kebun	Ladang/Huma	Perkebunan	
(1)	(2)	(3)	(4)	
01. Ngerjo	15,29	0,00	0,00	
02. Kedungasri	11,99	0,00	0,00	
03. Kedunggading	4,72	0,00	0,00	
04. Ringinarum	20,11	0,00	0,00	
05. Tejorejo	14,17	0,00	0,00	
06. Ngawensari	0,00	0,00	0,00	
07. Wungurejo	7,72	0,00	0,00	
08. Rowobranten	0,00	0,00	0,00	
09. Mojo	1,00	0,00	0,00	
10. Purworejo	0,58	0,00	0,00	
11. Pagerdawang	0,00	0,00	0,00	
12. Caruban	54,79	0,00	0,00	
Jumlah	2015	130,35	0,00	0,00
	2014	130,35	0,00	0,00
	2013	130,35	0,00	0,00

Sumber data: Monografi Desa

**Tabel 1.6. Lanjutan**

(Ha)

Desa/Kelurahan	Lahan Bukan Sawah		
	Hutan Rakyat	Tambak	Kolam/Tebat/ Empang
(1)	(5)	(6)	(7)
01. Ngerjo	0,00	0,00	0,00
02. Kedungasri	0,00	0,00	0,00
03. Kedunggading	0,00	0,00	0,00
04. Ringinarum	0,00	0,00	0,00
05. Tejorejo	0,00	0,00	0,00
06. Ngawensari	0,00	0,00	0,00
07. Wungurejo	0,00	0,00	0,00
08. Rowobranten	0,00	0,00	0,00
09. Mojo	0,00	0,00	0,00
10. Purworejo	0,00	0,00	0,00
11. Pagerdawang	0,00	0,00	0,00
12. Caruban	0,00	0,00	0,00
Jumlah	2015	0,00	0,00
	2014	0,00	0,00
	2013	0,00	0,00

Sumber data: Monografi Desa

**Tabel 1.6. Lanjutan**

(Ha)

Desa/Kelurahan	Lahan Bukan Sawah		
	Padang Pengembalaan	Sementara Tidak Diusahakan	Lainnya
(1)	(8)	(9)	(10)
01. Ngerjo	0,00	0,00	0,00
02. Kedungasri	0,00	0,00	0,00
03. Kedunggading	0,00	0,00	0,00
04. Ringinarum	0,00	0,00	0,00
05. Tejorejo	0,00	0,00	0,00
06. Ngawensari	0,00	0,00	0,00
07. Wungurejo	0,00	0,00	0,00
08. Rowobranten	0,00	0,00	0,00
09. Mojo	0,00	0,00	0,00
10. Purworejo	0,00	0,00	0,00
11. Pagerdawang	0,00	0,00	0,00
12. Caruban	0,00	0,00	0,00
Jumlah	2015	0,00	0,00
	2014	0,00	0,00
	2013	0,00	0,00

Sumber data: Monografi Desa

**Tabel 1.7. Luas Lahan Bukan Pertanian Menurut Desa dan Jenisnya (Hektar) Tahun 2015**

Desa/Kelurahan	Lahan Bukan Pertanian				
	Rumah, Bangunan	Hutan Negara	Rawa-Rawa	Lainnya	
(1)	(2)	(3)	(4)	(5)	
01. Ngerjo	28,25	183,10	0,00	17,86	
02. Kedungasri	51,86	283,60	0,00	4,23	
03. Kedunggading	67,90	0,00	0,00	5,25	
04. Ringinarum	66,84	0,00	0,00	5,75	
05. Tejorejo	78,05	0,00	0,00	2,42	
06. Ngawensari	36,21	0,00	0,00	5,82	
07. Wungurejo	41,63	0,00	0,00	5,57	
08. Rowobranten	34,97	0,00	0,00	1,43	
09. Mojo	35,54	0,00	0,00	3,00	
10. Purworejo	29,29	0,00	0,00	2,78	
11. Pagerdawang	25,29	0,00	0,00	3,71	
12. Caruban	82,29	0,00	0,00	7,39	
Jumlah	2015	578,11	466,70	0,00	65,21
	2014	0,00	0,00	0,00	0,00
	2013	0,00	0,00	0,00	0,00

Sumber data: Monografi Desa



**Tabel 1.8. Banyaknya Hari Hujan Menurut Bulan Tahun 2013 - 2015**

(Hari)

<b>Bulan</b>	<b>2013</b>	<b>2014</b>	<b>2015</b>
(1)	(2)	(3)	(4)
01. Januari	17	24	15
02. Pebruari	11	13	8
03. Maret	9	8	8
04. April	13	8	7
05. Mei	5	10	8
06. Juni	10	9	2
07. Juli	7	10	*)
08. Agustus	0	2	*)
09. September	1	0	*)
10. Oktober	4	0	*)
11. November	12	7	*)
12. Desember	16	9	*)
Kecamatan Ringinarum	9	8	8

Sumber data: Pengairan Ranting Kecamatan Ringinarum

Ket. \*) Data tidak tersedia

**Tabel 1.9. Banyaknya Curah Hujan Menurut Bulan Tahun 2013 - 2015**

(mm)

<b>Bulan</b>	<b>2013</b>	<b>2014</b>	<b>2015</b>
(1)	(2)	(3)	(4)
01. Januari	49	135	17
02. Pebruari	65	175	26
03. Maret	48	46	21
04. April	40	30	16
05. Mei	46	46	19
06. Juni	62	47	14
07. Juli	83	49	*)
08. Agustus	0	16	*)
09. September	4	0	*)
10. Oktober	27	0	*)
11. November	55	27	*)
12. Desember	120	32	*)
Kecamatan Ringinarum	50	50	19

Sumber data: Pengairan Ranting Kecamatan Ringinarum

Ket. \*) Data tidak tersedia

---

**Grafik 1. Perbandingan Luas Wilayah Kecamatan Ringinarum Menurut Jenis Penggunaan Tahun 2015**



<http://kendalkab.bps.go.id/>

2

---

PEMERINTAHAN

---

## **BAB II. PEMERINTAHAN**

Kecamatan Ringinarum terdiri dari 12 Desa, dengan jumlah Rukun dusun/dukuh sebanyak 41 dusun dan jumlah Rukun RW sebanyak 55 RW dan jumlah RT sebanyak 253 RT.

sedangkan jumlah perangkat desa yang ada di Kecamatan Ringinarum sebanyak 120 orang yang terdiri dari 12 Kepala Desa, 7 Sekretaris Desa, 11kaur umum, 11 Kaur keuangan, 12 bekel, 13 modin, 6 bayan tani, 7 jagabaya dan 37 kamituwo.

Pajak Bumi dan Bangunan (PBB) Kecamatan Ringiarum pada tahun 2015 sebanyak 17.697 SPT, mengalami sedikit peningkatan yaitu sebesar 0,22 persen jika dibandingkan tahun 2014 yang berjumlah 17.658 SPT. Tetapi pada kenyataannya tidak semua wajib pajak melunasi SPT tepat pada waktu yang telah ditetapkan oleh pemerintah.

**Tabel 2.1. Banyaknya Dusun/Dukuh, Rukun Warga (RW), dan Rukun Tetangga (RT) Menurut Desa Tahun 2015**

Desa/Kelurahan	Dusun/ Dukuh	Rukun Warga (RW)	Rukun Tetangga (RT)
(1)	(2)	(3)	(4)
01. Ngerjo	0	2	19
02. Kedungasri	6	3	14
03. Kedunggading	5	5	34
04. Ringinarum	6	6	34
05. Tejorejo	6	6	30
06. Ngawensari	3	3	15
07. Wungurejo	3	3	13
08. Rowobranten	2	6	20
09. Mojo	0	8	23
10. Purworejo	3	5	16
11. Pagerdawang	3	4	16
12. Caruban	4	4	19
Jumlah	2015	41	253
	2014	41	253
	2013	41	265

Sumber data: Monografi Desa

**Tabel 2.2. Banyaknya Balai Desa dan Kantor Desa Tahun 2015**

Desa/Kelurahan	Balai Desa	Kantor Desa
(1)	(2)	(3)
01. Ngerjo	1	1
02. Kedungasri	1	1
03. Kedunggading	1	1
04. Ringinarum	1	1
05. Tejorejo	1	1
06. Ngawensari	1	1
07. Wungurejo	1	1
08. Rowobranten	1	1
09. Mojo	1	1
10. Purworejo	1	1
11. Pagerdawang	1	1
12. Caruban	1	1
Jumlah		
	2015	12
	2014	12
	2013	12

Sumber data: Monografi Desa

**Tabel 2.3. Banyaknya Perangkat Desa Menurut Desa Tahun 2015**

Desa/Kelurahan	Kepala Desa	Sekretaris Desa	Kaur Umum	
(1)	(2)	(3)	(4)	
01. Ngerjo	1	0	1	
02. Kedungasri	1	0	1	
03. Kedunggading	1	1	1	
04. Ringinarum	1	1	1	
05. Tejorejo	1	1	1	
06. Ngawensari	1	0	0	
07. Wungurejo	1	1	1	
08. Rowobranten	1	0	1	
09. Mojo	1	0	1	
10. Purworejo	1	1	1	
11. Pagerdawang	1	1	1	
12. Caruban	1	1	1	
Jumlah				
	2015	12	7	11
	2014	12	7	11
	2013	12	12	11

Sumber data: Monografi Desa



**Tabel 2.3. Lanjutan**

Desa/Kelurahan		Kaur Keuangan	Kaur Pemerin- tahan (Bekel)	Modin
(1)		(5)	(6)	(7)
01. Ngerjo		1	1	1
02. Kedungasri		1	1	1
03. Kedunggading		1	1	1
04. Ringinarum		1	1	1
05. Tejorejo		1	1	2
06. Ngawensari		1	1	1
07. Wungurejo		1	1	1
08. Rowobranten		1	1	1
09. Mojo		0	1	1
10. Purworejo		1	1	1
11. Pagerdawang		1	1	1
12. Caruban		1	1	1
Jumlah	2015	11	12	13
	2014	11	12	13
	2013	11	12	13

Sumber data: Monografi Desa

**Tabel 2.3. Lanjutan**

Desa/Kelurahan		Bayan Tani	Ulu-Ulu	Jagabaya (Kepetengan)
(1)		(8)	(9)	(10)
01.	Ngerjo	1	0	0
02.	Kedungasri	1	0	1
03.	Kedunggading	0	0	0
04.	Ringinarum	1	1	1
05.	Tejorejo	1	1	2
06.	Ngawensari	0	1	0
07.	Wungurejo	1	0	1
08.	Rowobranten	0	0	0
09.	Mojo	1	0	0
10.	Purworejo	0	0	0
11.	Pagerdawang	0	0	1
12.	Caruban	1	0	1
Jumlah	2015	7	3	7
	2014	6	3	7
	2013	6	3	7

Sumber data: Monografi Desa

**Tabel 2.3.**            **Lanjutan**

<b>Desa/Kelurahan</b>	<b>Kepala Dusun (Kamituwo)</b>	<b>Kebayan</b>	<b>Jumlah</b>	
(1)	(11)	(12)	(13)	
01. Ngerjo	0	0	6	
02. Kedungasri	2	0	9	
03. Kedunggading	5	0	11	
04. Ringinarum	6	0	15	
05. Tejorejo	6	0	17	
06. Ngawensari	3	0	8	
07. Wungurejo	3	0	11	
08. Rowobranten	2	0	7	
09. Mojo	0	0	5	
10. Purworejo	3	0	9	
11. Pagerdawang	3	0	10	
12. Caruban	4	0	12	
Jumlah	2015	37	0	120
	2014	37	0	119
	2013	37	0	124

Sumber data: Monografi Desa

**Tabel 2.4. Banyaknya Surat Pemberitahuan Pajak Terdaftar (SPT) Menurut Desa Tahun 2013 - 2015**

Desa/Kelurahan	2013	2014	2015
(1)	(2)	(3)	(4)
01. Ngerjo	1.411	1.175	1.169
02. Kedungasri	3.322	1.234	1.249
03. Kedunggading	1.520	2.015	2.013
04. Ringinarum	3.751	2.113	2.126
05. Tejorejo	3.325	2.320	2.345
06. Ngawensari	3.466	1.068	1.066
07. Wungurejo	3.214	1.241	1.240
08. Rowobranten	1.965	1.119	1.115
09. Mojo	1.195	1.255	1.255
10. Purworejo	3.852	1.253	1.262
11. Pagerdawang	2.954	900	892
12. Caruban	2.847	1.965	1.965
Jumlah	31.627	17.658	17.697

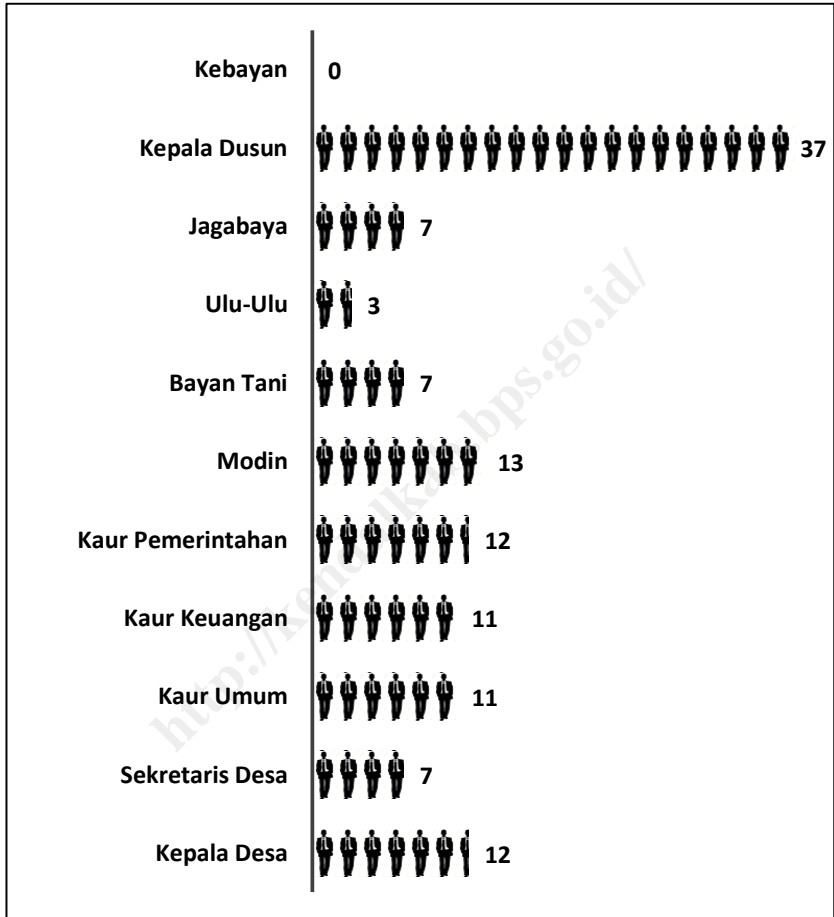
Sumber data: Kantor Kecamatan Ringinarum

**Tabel 2.5. Pemasukan Pajak Bumi dan Bangunan (PBB) Menurut Desa Tahun 2015**

Desa/Kelurahan	Target (Rp. 000,-)	Pemasukan PBB (Rp. 000,-)	Persentase PBB (%)
(1)	(2)	(3)	(4)
01. Ngerjo	32.720	18.632	56,94
02. Kedungasri	47.151	26.829	56,90
03. Kedunggading	81.062	36.794	45,39
04. Ringinarum	90.028	70.542	78,36
05. Tejorejo	81.596	41.785	51,21
06. Ngawensari	42.903	37.788	88,08
07. Wungurejo	48.871	41.014	83,92
08. Rowobranten	40.522	40.522	100,00
09. Mojo	27.373	27.373	100,00
10. Purworejo	45.605	39.268	86,11
11. Pagerdawang	40.839	35.176	86,13
12. Caruban	82.169	37.989	46,23
Jumlah	660.839	453.713	68,66

Sumber data: Kantor Kecamatan Ringinarum

Grafik 2. Banyaknya Perangkat Desa Tahun 2015



<http://kendalkab.bps.go.id/>

# 3

---

## KEPENDUDUKAN

---

### **BAB III. KEPENDUDUKAN**

Jumlah penduduk Kecamatan Ringinarum tahun 2015 sebanyak 34.633 jiwa, terdiri dari 17.526 jiwa (50,60 persen) laki-laki dan 17.107 jiwa (49,40 persen) perempuan. Jumlah penduduk terbesar berada di Desa Tejorejo sebanyak 4.432 jiwa (12,80 persen) dari total jumlah penduduk Kecamatan Ringinarum. Sedangkan jumlah penduduk yang paling sedikit adalah Desa Ngawensari dengan jumlah penduduk 1.934 jiwa (5,58 persen) dari total jumlah penduduk Kecamatan Ringinarum.

Kepadatan penduduk Kecamatan Ringinarum tahun 2015 mencapai 1.474 orang/km<sup>2</sup>. Desa terpadat adalah Desa Mojo dengan kepadatan penduduk sebesar 2.736 orang/km<sup>2</sup>, sedangkan kepadatan penduduk terkecil adalah Desa Ngerjo dengan kepadatannya 623 orang/km<sup>2</sup>.



**Tabel 3.1. Jumlah Penduduk Menurut Jenis Kelamin Tahun 2005 - 2015**

<b>Tahun</b>	<b>Laki-Laki</b>	<b>Perempuan</b>	<b>Jumlah</b>
(1)	(2)	(3)	(4)
2005	17.357	17.703	35.060
2006	17.550	17.834	35.384
2007	17.862	18.162	36.024
2008	18.242	18.608	36.850
2009	18.443	18.892	37.335
2010	18.710	19.228	37.938
2011	18.909	19.450	38.359
2012	18.546	16.141	34.687
2013	17.408	17.915	35.323
2014	18.062	17.280	35.342
2015	17.526	17.107	34.633

*Keterangan : Data tahun 2005-2011 sumber data Statistik Kecamatan Ringinarum dan 2012-2015 data dari Dinas Kependudukan dan Catatan Sipil Kabupaten Kendal*

**Tabel 3.2. Jumlah Penduduk Menurut Jenis Kelamin dan Sex Rasio Dirinci Per Desa Tahun 2015**

Desa/Kelurahan		Laki-Laki	Perempuan	Jumlah	Sex Rasio
(1)		(2)	(3)	(4)	(5)
01. Ngerjo		1.030	1.020	2.050	100,98
02. Kedungasri		1.498	1.429	2.927	104,83
03. Kedunggading		1.745	1.718	3.463	101,57
04. Ringinarum		2.109	2.080	4.189	101,39
05. Tejorejo		2.274	2.158	4.432	105,38
06. Ngawensari		984	950	1.934	103,58
07. Wungurejo		1.146	1.140	2.286	100,53
08. Rowobranten		1.111	1.058	2.169	105,01
09. Mojo		1.185	1.141	2.326	103,86
10. Purworejo		1.254	1.237	2.491	101,37
11. Pagerdawang		1.034	1.052	2.086	98,29
12. Caruban		2.156	2.124	4.280	101,51
Jumlah	2015	17.526	17.107	34.633	102,45
	2014	18.062	17.280	35.342	104,53
	2013	17.408	17.915	35.323	97,17

Sumber data: Dinas Kependudukan dan Catatan Sipil Kabupaten Kendal

**Tabel 3.3. Jumlah Penduduk, Rumah Tangga, dan Rata - Rata Anggota Rumah Tangga Menurut Desa Tahun 2015**

Desa/Kelurahan		Penduduk	Rumah Tangga	Rata-Rata Anggota Rumah Tangga
(1)		(2)	(3)	(4)
01.	Ngerjo	2.050	615	3,33
02.	Kedungasri	2.927	914	3,20
03.	Kedunggading	3.463	1023	3,39
04.	Ringinarum	4.189	1255	3,34
05.	Tejorejo	4.432	1351	3,28
06.	Ngawensari	1.934	610	3,17
07.	Wungurejo	2.286	745	3,07
08.	Rowobranten	2.169	695	3,12
09.	Mojo	2.326	723	3,22
10.	Purworejo	2.491	765	3,26
11.	Pagerdawang	2.086	616	3,39
12.	Caruban	4.280	1192	3,59
Jumlah		34.633	9.889	3,50

Sumber data: Dinas Kependudukan dan Catatan Sipil Kabupaten Kendal

**Tabel 3.4. Luas Wilayah, Jumlah Penduduk, dan Kepadatan Penduduk Menurut Desa Tahun 2015**

Desa/Kelurahan		Luas (Km <sup>2</sup> )	Penduduk (Jiwa)	Kepadatan Penduduk per Km <sup>2</sup>
(1)		(2)	(3)	(4)
01. Ngerjo		3,29	2.050	623
02. Kedungasri		4,07	2.927	719
03. Kedunggading		1,89	3.463	1.832
04. Ringinarum		2,55	4.189	1.643
05. Tejorejo		2,54	4.432	1.745
06. Ngawensari		1,20	1.934	1.612
07. Wungurejo		1,46	2.286	1.566
08. Rowobranten		1,01	2.169	2.148
09. Mojo		0,85	2.326	2.736
10. Purworejo		1,23	2.491	2.025
11. Pagerdawang		1,08	2.086	1.931
12. Caruban		2,33	4.280	1.837
Jumlah	2015	23,50	34.633	1.474
	2014	23,50	35.342	1.504
	2015	23,50	35.323	1.503

Sumber data: Dinas Kependudukan dan Catatan Sipil Kabupaten Kendal

**Tabel 3.5. Laju Pertumbuhan Penduduk Menurut Desa Tahun 2014-2015**

Desa/Kelurahan	Penduduk 2014 (Jiwa)	Penduduk 2015 (Jiwa)	Laju Pertumbuhan Penduduk (%)
(1)	(2)	(3)	(4)
01. Ngerjo	2.024	2.050	1,28
02. Kedungasri	2.896	2.927	1,07
03. Kedunggading	3.653	3.463	-5,20
04. Ringinarum	4.300	4.189	-2,58
05. Tejorejo	4.249	4.432	4,31
06. Ngawensari	2.018	1.934	-4,16
07. Wungurejo	2.436	2.286	-6,16
08. Rowobranten	2.201	2.169	-1,45
09. Mojo	2.424	2.326	-4,04
10. Purworejo	2.628	2.491	-5,21
11. Pagerdawang	2.088	2.086	-0,10
12. Caruban	4.425	4.280	-3,28
Jumlah	35.342	34.633	-2,01

Sumber data: Statistik Kecamatan Ringinarum

**Tabel 3.6. Jumlah Penduduk Menurut Kelompok Umur dan Jenis Kelamin Tahun 2013**

Kelompok Umur	Penduduk		Jumlah
	Laki-Laki	Perempuan	
(1)	(2)	(3)	(4)
00 - 04	1.363	1.406	2.769
05 - 09	1.448	1.509	2.957
10 - 14	1.537	1.541	3.078
15 - 19	1.516	1.374	2.890
20 - 24	1.416	1.066	2.482
25 - 29	1.390	1.995	3.385
30 - 34	1.540	1.302	2.842
35 - 39	1.263	1.134	2.397
40 - 44	1.365	1.361	2.726
45 - 49	1.251	1.302	2.553
50 - 54	1.064	1.175	2.239
55 - 59	871	787	1.658
60 - 64	494	631	1.125
65 - 69	412	560	972
70 - 74	270	437	707
75 +	208	335	543
Jumlah	17.408	17.915	35.323

Sumber data: Statistik Kecamatan Ringinarum

**Tabel 3.7. Jumlah Penduduk Menurut Kelompok Umur dan Jenis Kelamin Tahun 2014**

Kelompok Umur	Penduduk		Jumlah
	Laki-Laki	Perempuan	
(1)	(2)	(3)	(4)
00 - 04	1.413	1.421	2.834
05 - 09	1.503	1.521	3.024
10 - 14	1.590	1.553	3.143
15 - 19	1.569	1.389	2.958
20 - 24	1.468	1.069	2.537
25 - 29	1.440	1.208	2.648
30 - 34	1.598	1.310	2.908
35 - 39	1.311	1.141	2.452
40 - 44	1.418	1.374	2.792
45 - 49	1.297	1.317	2.614
50 - 54	1.104	1.188	2.292
55 - 59	904	795	1.699
60 - 64	515	637	1.152
65 - 69	426	567	993
70 - 74	284	443	727
75 +	222	347	569
Jumlah	18.062	17.280	35.342

Sumber data: Statistik Kecamatan Ringinarum

**Tabel 3.8. Jumlah Penduduk Menurut Kelompok Umur dan Jenis Kelamin Tahun 2015**

Kelompok Umur	Penduduk		Jumlah
	Laki-Laki	Perempuan	
(1)	(2)	(3)	(4)
00 - 04	1.321	1.341	2.662
05 - 09	1.390	1.429	2.819
10 - 14	1.416	1.414	2.830
15 - 19	1.497	1.344	2.841
20 - 24	1.554	1.098	2.652
25 - 29	1.268	1.028	2.296
30 - 34	1.368	1.191	2.559
35 - 39	1.283	1.137	2.420
40 - 44	1.333	1.298	2.631
45 - 49	1.273	1.334	2.607
50 - 54	1.139	1.305	2.444
55 - 59	1.029	1.017	2.046
60 - 64	688	765	1.453
65 - 69	429	555	984
70 - 74	262	386	648
75 +	276	465	741
Jumlah	17.526	17.107	34.633

Sumber data: Statistik Kecamatan Ringinarum



**Tabel 3.9. Banyaknya Akseptor KB Aktif Menurut Desa dan Jenis Kontrasepsi Tahun 2015**

Desa/Kelurahan	PUS	Kontrasepsi		
		IUD	PIL	
(1)	(2)	(3)	(4)	
01. Ngerjo	381	14	67	
02. Kedungasri	576	9	102	
03. Kedunggading	828	24	128	
04. Ringinarum	793	12	74	
05. Tejorejo	856	6	94	
06. Ngawensari	425	2	125	
07. Wungurejo	402	6	86	
08. Rowobranten	354	6	79	
09. Mojo	430	2	77	
10. Purworejo	483	6	75	
11. Pagerdawang	420	5	68	
12. Caruban	957	6	105	
Jumlah	2015	6.905	98	1.080
	2014	6.035	110	1.091
	2013	6.617	118	1.999

Sumber data: PPLKB Kecamatan Ringinarum

**Tabel 3.9. Lanjutan**

Desa/Kelurahan	Kontrasepsi			
	Kondom	IMP	Suntik	
(1)	(5)	(6)	(7)	
01. Ngerjo	1	32	180	
02. Kedungasri	0	79	214	
03. Kedunggading	0	15	358	
04. Ringinarum	0	68	339	
05. Tejorejo	3	36	450	
06. Ngawensari	2	12	164	
07. Wungurejo	3	17	195	
08. Rowobranten	0	17	154	
09. Mojo	2	13	242	
10. Purworejo	1	21	261	
11. Pagerdawang	1	14	229	
12. Caruban	0	29	575	
Jumlah	2015	13	353	3.361
	2014	13	408	636
	2013	10	417	2.439

Sumber data: PPLKB Kecamatan Ringinarum

**Tabel 3.9. Lanjutan**

Desa/Kelurahan	Kontrasepsi			
	MOP	MOW	Jumlah	
(1)	(8)	(9)	(10)	
01. Ngerjo	3	11	308	
02. Kedungasri	2	32	438	
03. Kedunggading	12	24	561	
04. Ringinarum	1	123	617	
05. Tejorejo	4	86	679	
06. Ngawensari	6	5	316	
07. Wungurejo	14	11	332	
08. Rowobranten	8	12	276	
09. Mojo	0	3	339	
10. Purworejo	0	9	373	
11. Pagerdawang	1	6	324	
12. Caruban	4	23	742	
Jumlah	2015	55	345	5.305
	2014	63	332	2.653
	2013	74	0	5.057

Sumber data: PPLKB Kecamatan Ringinarum

**Tabel 3.10. Banyaknya Pemeluk Agama Menurut Desa Tahun 2015**

Desa/Kelurahan		Islam	Kristen Protestan	Kristen Katholik
(1)		(2)	(3)	(4)
01.	Ngerjo	2.050	0	0
02.	Kedungasri	2.927	0	0
03.	Kedunggading	3.463	0	0
04.	Ringinarum	4.189	0	0
05.	Tejorejo	4.362	63	7
06.	Ngawensari	1.934	0	0
07.	Wungurejo	2.286	0	0
08.	Rowobranten	2.169	0	0
09.	Mojo	2.326	0	0
10.	Purworejo	2.491	0	0
11.	Pagerdawung	2.086	0	0
12.	Caruban	4.280	0	0
Jumlah				
	2015	34.563	63	7
	2014	35.272	63	7
	2013	35.251	65	7

Sumber data: KUA Kecamatan Ringinarum

**Tabel 3.10. Lanjutan**

<b>Desa/Kelurahan</b>	<b>Budha</b>	<b>Hindu</b>	<b>Konghucu</b>
(1)	(5)	(6)	(7)
01. Ngerjo	0	0	0
02. Kedungasri	0	0	0
03. Kedunggading	0	0	0
04. Ringinarum	0	0	0
05. Tejorejo	0	0	0
06. Ngawensari	0	0	0
07. Wungurejo	0	0	0
08. Rowobranten	0	0	0
09. Mojo	0	0	0
10. Purworejo	0	0	0
11. Pagerdawang	0	0	0
12. Caruban	0	0	0
Jumlah	2015	0	0
	2014	0	0
	2013	0	0

Sumber data: KUA Kecamatan Ringinarum

**Tabel 3.11. Banyaknya Tempat Ibadah Menurut Desa Tahun 2015**

Desa/Kelurahan	Masjid	Musholla	Gereja	Kuil/Pura	Klenteng	
(1)	(2)	(3)	(4)	(5)	(6)	
01. Ngerjo	1	10	0	0	0	
02. Kedungasri	4	9	0	0	0	
03. Kedunggading	3	19	0	0	0	
04. Ringinarum	3	20	0	0	0	
05. Tejorejo	3	19	1	0	0	
06. Ngawensari	3	9	0	0	0	
07. Wungurejo	2	9	0	0	0	
08. Rowobranten	1	10	0	0	0	
09. Mojo	1	12	0	0	0	
10. Purworejo	2	9	0	0	0	
11. Pagerdawang	1	9	0	0	0	
12. Caruban	6	12	0	0	0	
Jumlah	2015	30	147	1	0	0
	2014	30	145	1	0	0
	2013	12	145	1	0	0

Sumber data: KUA Kecamatan Ringinarum

**Tabel 3.12. Banyaknya Calon Jamaah Haji Menurut Desa Tahun 2013 - 2015**

<b>Desa/Kelurahan</b>	<b>2013</b>	<b>2014</b>	<b>2015</b>
(1)	(2)	(3)	(4)
01. Ngerjo	0	0	0
02. Kedungasri	3	0	2
03. Kedunggading	2	1	0
04. Ringinarum	3	3	3
05. Tejorejo	2	0	0
06. Ngawensari	0	0	0
07. Wungurejo	2	0	0
08. Rowobranten	2	0	2
09. Mojo	2	0	0
10. Purworejo	1	0	2
11. Pagerdawang	1	2	0
12. Caruban	4	2	0
<b>Jumlah</b>	<b>22</b>	<b>8</b>	<b>9</b>

Sumber data: KUA Kecamatan Ringinarum

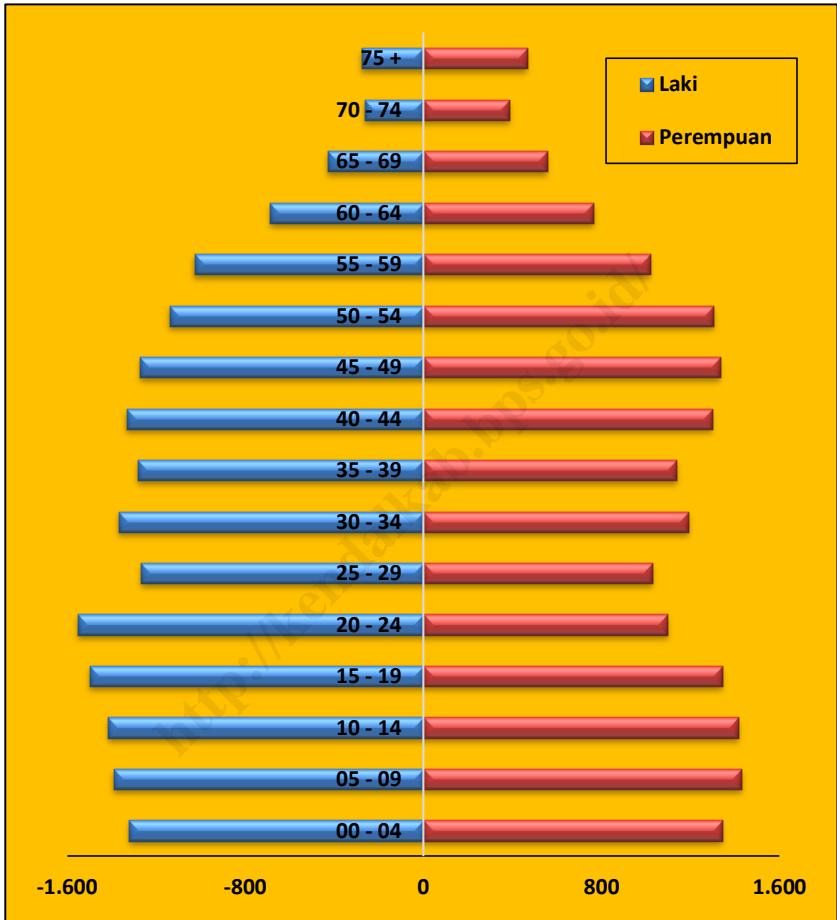
**Tabel 3.13. Banyaknya Nikah, Talak, Cerai, dan Rujuk Menurut Desa Tahun 2015**

Desa/Kelurahan	Nikah	Talak	Cerai	Rujuk	
(1)	(2)	(3)	(4)	(5)	
01. Ngerjo	27	4	6	0	
02. Kedungasri	33	2	7	0	
03. Kedunggading	40	1	1	0	
04. Ringinarum	62	3	8	0	
05. Tejorejo	66	3	6	0	
06. Ngawensari	30	3	4	1	
07. Wungurejo	29	3	6	0	
08. Rowobranten	19	1	2	0	
09. Mojo	26	0	3	0	
10. Purworejo	29	2	4	0	
11. Pagerdawang	23	3	7	0	
12. Caruban	56	5	6	0	
Jumlah	2015	440	30	60	1
	2014	384	0	12	0
	2013	432	5	9	0

Sumber data: KUA Kecamatan Ringinarum



Grafik 3. Penduduk Kecamatan Ringinarum Menurut Kelompok Umur dan Jenis Kelamin Tahun 2015



<http://kendalkab.bps.go.id/>

# 4

---

SOSIAL

---

## **BAB IV. SOSIAL**

Pendidikan merupakan sarana penting dalam mencetak Sumber Daya Manusia yang berkualitas, untuk itu diperlukan prasarana pendidikan yang memadai dan representatif guna mendukung wajib belajar pendidikan dasar 9 tahun. Pada tahun 2015 ini jumlah sekolah Taman Kanak-Kanak (TK) sebanyak 19 sekolah, Sekolah Dasar Negeri (SDN) sebanyak 19 sekolah, Madrasah Ibtida'iyah (MI) sebanyak 6 sekolah, SMPN sebanyak 1 sekolah, dan SMP S sebanyak 2 sekolah.

Di bidang kesehatan prasarana yang ada di Kecamatan Ringinarum tersedia Puskesmas 1 unit, puskesmas pembantu 5 unit, praktek dokter umum sebanyak 1 orang, 9 pos kesehatan desa, 1 dan di setiap desa sudah terdapat bidan desa untuk membantu pelayanan kesehatan bagi penduduk desa.

**Tabel 4.1. Rasio Murid – Sekolah dan Rasio Murid - Guru Taman Kanak-Kanak (TK) Menurut Desa Tahun 2015**

Desa/Kelurahan	Sekolah	Murid	Guru	Rasio Murid- Sekolah	Rasio Murid- Guru	
(1)	(2)	(3)	(4)	(5)	(6)	
01. Ngerjo	1	210	11	210	19	
02. Kedungasri	2	208	11	104	19	
03. Kedunggading	3	322	29	107	11	
04. Ringinarum	2	366	18	183	20	
05. Tejorejo	3	397	29	132	14	
06. Ngawensari	2	200	19	100	11	
07. Wungurejo	1	217	9	217	24	
08. Rowobranten	1	88	9	88	10	
09. Mojo	1	120	9	120	13	
10. Purworejo	1	185	8	185	23	
11. Pagerdawang	1	87	7	87	12	
12. Caruban	1	245	11	245	22	
Jumlah	2015	19	2.645	170	139	16
	2014	19	2.645	170	139	16
	2013	12	417	30	35	14

Sumber data: Pengurus IGTKI - PGRI

**Tabel 4.2. Rasio Murid – Sekolah dan Rasio Murid - Guru Sekolah Dasar Negeri (SDN) Menurut Desa Tahun 2015**

Desa/Kelurahan	Sekolah	Murid	Guru	Rasio Murid- Sekolah	Rasio Murid- Guru	
(1)	(2)	(3)	(4)	(5)	(6)	
01. Ngerjo	1	210	11	210	19	
02. Kedungasri	2	179	16	90	11	
03. Kedunggading	3	301	28	100	11	
04. Ringinarum	2	366	18	183	20	
05. Tejorejo	3	397	29	132	14	
06. Ngawensari	2	191	18	96	11	
07. Wungurejo	1	217	9	217	24	
08. Rowobranten	1	88	9	88	10	
09. Mojo	1	111	9	111	12	
10. Purworejo	1	185	8	185	23	
11. Pagerdawang	1	87	7	87	12	
12. Caruban	1	204	12	204	17	
Jumlah	2015	19	2.536	174	133	15
	2014	19	2.645	170	139	16
	2013	16	2.305	149	144	15

Sumber data: UPTD Dinas Pendidikan Kecamatan Ringinarum

**Tabel 4.3. Rasio Murid – Sekolah dan Rasio Murid - Guru Sekolah Dasar (SD) Swasta Menurut Desa Tahun 2015**

Desa/Kelurahan	Sekolah	Murid	Guru	Rasio Murid- Sekolah	Rasio Murid- Guru	
(1)	(2)	(3)	(4)	(5)	(6)	
01. Ngerjo	0	0	0	0	0	
02. Kedungasri	0	0	0	0	0	
03. Kedunggading	0	0	0	0	0	
04. Ringinarum	2	952	51	476	19	
05. Tejorejo	0	0	0	0	0	
06. Ngawensari	0	0	0	0	0	
07. Wungurejo	0	0	0	0	0	
08. Rowobranten	0	0	0	0	0	
09. Mojo	0	0	0	0	0	
10. Purworejo	0	0	0	0	0	
11. Pagerdawang	0	0	0	0	0	
12. Caruban	1	197	11	197	18	
Jumlah	2015	3	1.149	62	383	19
	2014	*)	*)	*)	*)	*)
	2013	*)	*)	*)	*)	*)

Sumber data: UPTD Dinas Pendidikan Kecamatan Ringinarum

Keterangan : data tidak tersedia

**Tabel 4.4. Rasio Murid – Sekolah dan Rasio Murid - Guru Madrasah Ibtidaiyah (MI) Menurut Desa Tahun 2015**

Desa/Kelurahan	Sekolah	Murid	Guru	Rasio Murid- Sekolah	Rasio Murid- Guru	
(1)	(2)	(3)	(4)	(5)	(6)	
01. Ngerjo	0	0	0	0	0	
02. Kedungasri	0	0	0	0	0	
03. Kedunggading	0	0	0	0	0	
04. Ringinarum	0	0	0	0	0	
05. Tejorejo	0	0	0	0	0	
06. Ngawensari	0	0	0	0	0	
07. Wungurejo	0	0	0	0	0	
08. Rowobranten	1	126	10	126	13	
09. Mojo	1	120	9	120	13	
10. Purworejo	1	91	9	91	10	
11. Pagerdawang	1	122	10	122	12	
12. Caruban	1	219	9	219	24	
Jumlah	2015	5	678	47	136	14
	2014	6	1.360	53	227	26
	2013	6	850	50	142	17

Sumber data: UPTD Dinas Pendidikan Kecamatan Ringinarum

**Tabel 4.5. Rasio Murid – Sekolah dan Rasio Murid - Guru Sekolah Menengah Pertama Negeri (SMPN) Menurut Desa Tahun 2015**

Desa/Kelurahan	Sekolah	Murid	Guru	Rasio Murid- Sekolah	Rasio Murid- Guru	
(1)	(2)	(3)	(4)	(5)	(6)	
01. Ngerjo	0	0	0	0	0	
02. Kedungasri	0	0	0	0	0	
03. Kedunggading	0	0	0	0	0	
04. Ringinarum	1	748	22	748	34	
05. Tejorejo	0	0	0	0	0	
06. Ngawensari	0	0	0	0	0	
07. Wungurejo	0	0	0	0	0	
08. Rowobranten	0	0	0	0	0	
09. Mojo	0	0	0	0	0	
10. Purworejo	0	0	0	0	0	
11. Pagerdawang	0	0	0	0	0	
12. Caruban	0	0	0	0	0	
Jumlah	2015	1	748	22	748	34
	2014	1	748	22	748	34
	2013	1	748	39	748	19

Sumber data: UPTD Dinas Pendidikan Kecamatan Ringinarum



**Tabel 4.6. Rasio Murid – Sekolah dan Rasio Murid - Guru Sekolah Menengah Pertama (SMP) Swasta Menurut Desa Tahun 2015**

Desa/Kelurahan	Sekolah	Murid	Guru	Rasio Murid- Sekolah	Rasio Murid- Guru	
(1)	(2)	(3)	(4)	(5)	(6)	
01. Ngerjo	0	0	0	0	0	
02. Kedungasri	0	0	0	0	0	
03. Kedunggading	0	0	0	0	0	
04. Ringinarum	1	219	13	219	17	
05. Tejorejo	0	0	0	0	0	
06. Ngawensari	0	0	0	0	0	
07. Wungurejo	0	0	0	0	0	
08. Rowobranten	0	0	0	0	0	
09. Mojo	0	0	0	0	0	
10. Purworejo	0	0	0	0	0	
11. Pagerdawang	0	0	0	0	0	
12. Caruban	1	197	11	197	18	
Jumlah	2015	2	416	24	208	17
	2014	2	433	29	217	15
	2013	2	433	29	217	15

Sumber data: UPTD Dinas Pendidikan Kecamatan Ringinarum

**Tabel 4.7. Rasio Murid – Sekolah dan Rasio Murid - Guru Madrasah Tsanawiyah (MTS) Menurut Desa Tahun 2015**

Desa/Kelurahan	Sekolah	Murid	Guru	Rasio Murid- Sekolah	Rasio Murid- Guru
(1)	(2)	(3)	(4)	(5)	(6)
01. Ngerjo	0	0	0	0	0
02. Kedungasri	0	0	0	0	0
03. Kedunggading	0	0	0	0	0
04. Ringinarum	0	0	0	0	0
05. Tejorejo	0	0	0	0	0
06. Ngawensari	0	0	0	0	0
07. Wungurejo	0	0	0	0	0
08. Rowobranten	0	0	0	0	0
09. Mojo	0	0	0	0	0
10. Purworejo	0	0	0	0	0
11. Pagerdawang	0	0	0	0	0
12. Caruban	0	0	0	0	0
Jumlah	2015	0	0	0	0
	2014	0	0	0	0
	2013	0	0	0	0

Sumber data: UPTD Dinas Pendidikan Kecamatan Ringinarum

**Tabel 4.8. Rasio Murid – Sekolah dan Rasio Murid - Guru Sekolah Menengah Atas Negeri (SMAN) Menurut Desa Tahun 2015**

Desa/Kelurahan	Sekolah	Murid	Guru	Rasio Murid- Sekolah	Rasio Murid- Guru
(1)	(2)	(3)	(4)	(5)	(6)
01. Ngerjo	0	0	0	0	0
02. Kedungasri	0	0	0	0	0
03. Kedunggading	0	0	0	0	0
04. Ringinarum	0	0	0	0	0
05. Tejorejo	0	0	0	0	0
06. Ngawensari	0	0	0	0	0
07. Wungurejo	0	0	0	0	0
08. Rowobranten	0	0	0	0	0
09. Mojo	0	0	0	0	0
10. Purworejo	0	0	0	0	0
11. Pagerdawang	0	0	0	0	0
12. Caruban	0	0	0	0	0
Jumlah	2015	0	0	0	0
	2014	0	0	0	0
	2013	0	0	0	0

Sumber data: UPTD Dinas Pendidikan Kecamatan Ringinarum

**Tabel 4.9. Rasio Murid – Sekolah dan Rasio Murid - Guru Sekolah Menengah Atas (SMA) Swasta Menurut Desa Tahun 2015**

Desa/Kelurahan	Sekolah	Murid	Guru	Rasio Murid- Sekolah	Rasio Murid- Guru
(1)	(2)	(3)	(4)	(5)	(6)
01. Ngerjo	0	0	0	0	0
02. Kedungasri	0	0	0	0	0
03. Kedunggading	0	0	0	0	0
04. Ringinarum	0	0	0	0	0
05. Tejorejo	0	0	0	0	0
06. Ngawensari	0	0	0	0	0
07. Wungurejo	0	0	0	0	0
08. Rowobranten	0	0	0	0	0
09. Mojo	0	0	0	0	0
10. Purworejo	0	0	0	0	0
11. Pagerdawang	0	0	0	0	0
12. Caruban	0	0	0	0	0
Jumlah	2015	0	0	0	0
	2014	0	0	0	0
	2013	0	0	0	0

Sumber data: UPTD Dinas Pendidikan Kecamatan Ringinarum

**Tabel 4.10. Rasio Murid – Sekolah dan Rasio Murid - Guru Sekolah Menengah Kejuruan Negeri (SMKN) Menurut Desa Tahun 2015**

Desa/Kelurahan	Sekolah	Murid	Guru	Rasio Murid- Sekolah	Rasio Murid- Guru
(1)	(2)	(3)	(4)	(5)	(6)
01. Ngerjo	0	0	0	0	0
02. Kedungasri	0	0	0	0	0
03. Kedunggading	0	0	0	0	0
04. Ringinarum	0	0	0	0	0
05. Tejorejo	0	0	0	0	0
06. Ngawensari	0	0	0	0	0
07. Wungurejo	0	0	0	0	0
08. Rowobranten	0	0	0	0	0
09. Mojo	0	0	0	0	0
10. Purworejo	0	0	0	0	0
11. Pagerdawang	0	0	0	0	0
12. Caruban	0	0	0	0	0
Jumlah	2015	0	0	0	0
	2014	0	0	0	0
	2013	0	0	0	0

Sumber data: UPTD Dinas Pendidikan Kecamatan Ringinarum

**Tabel 4.11. Rasio Murid – Sekolah dan Rasio Murid - Guru Sekolah Menengah Kejuruan (SMK) Swasta Menurut Desa Tahun 2015**

Desa/Kelurahan	Sekolah	Murid	Guru	Rasio Murid- Sekolah	Rasio Murid- Guru
(1)	(2)	(3)	(4)	(5)	(6)
01. Ngerjo	0	0	0	0	0
02. Kedungasri	0	0	0	0	0
03. Kedunggading	0	0	0	0	0
04. Ringinarum	0	0	0	0	0
05. Tejorejo	0	0	0	0	0
06. Ngawensari	0	0	0	0	0
07. Wungurejo	0	0	0	0	0
08. Rowobranten	0	0	0	0	0
09. Mojo	0	0	0	0	0
10. Purworejo	0	0	0	0	0
11. Pagerdawang	0	0	0	0	0
12. Caruban	0	0	0	0	0
Jumlah	2015	0	0	0	0
	2014	0	0	0	0
	2013	0	0	0	0

Sumber data: UPTD Dinas Pendidikan Kecamatan Ringinarum

**Tabel 4.12. Rasio Murid – Sekolah dan Rasio Murid - Guru Madrasah Aliyah (MA) Menurut Desa Tahun 2015**

Desa/Kelurahan	Sekolah	Murid	Guru	Rasio Murid- Sekolah	Rasio Murid- Guru
(1)	(2)	(3)	(4)	(5)	(6)
01. Ngerjo	0	0	0	0	0
02. Kedungasri	0	0	0	0	0
03. Kedunggading	0	0	0	0	0
04. Ringinarum	0	0	0	0	0
05. Tejorejo	0	0	0	0	0
06. Ngawensari	0	0	0	0	0
07. Wungurejo	0	0	0	0	0
08. Rowobranten	0	0	0	0	0
09. Mojo	0	0	0	0	0
10. Purworejo	0	0	0	0	0
11. Pagerdawang	0	0	0	0	0
12. Caruban	0	0	0	0	0
Jumlah	2015	0	0	0	0
	2014	0	0	0	0
	2013	0	0	0	0

Sumber data: UPTD Dinas Pendidikan Kecamatan Ringinarum

**Tabel 4.13. Banyaknya Tenaga Kesehatan Menurut Desa Tahun 2015**

Desa/Kelurahan	Dokter	Mantri Kesehatan	Bidan	Perawat	Dukun Bayi	
(1)	(2)	(3)	(4)	(5)	(6)	
01. Ngerjo	0	0	1	*)	0	
02. Kedungasri	0	0	1	*)	2	
03. Kedunggading	0	0	2	*)	1	
04. Ringinarum	1	0	3	*)	2	
05. Tejorejo	0	0	1	*)	3	
06. Ngawensari	0	0	2	*)	2	
07. Wungurejo	0	0	2	*)	1	
08. Rowobranten	0	0	1	*)	0	
09. Mojo	0	0	1	*)	1	
10. Purworejo	0	0	1	*)	1	
11. Pagerdawang	0	0	1	*)	0	
12. Caruban	0	0	1	*)	1	
Jumlah	2015	1	0	17	*)	14
	2014	1	0	17	*)	14
	2013	1	0	17	*)	14

Sumber data: Puskesmas Kecamatan Ringinarum

Keterangan : data tidak tersedia



**Tabel 4.14. Banyaknya Fasilitas Kesehatan Menurut Desa Tahun 2015**

Desa/Kelurahan	Rumah Sakit	Puskesmas	Puskesmas Pembantu	
(1)	(2)	(3)	(4)	
01. Ngerjo	0	0	0	
02. Kedungasri	0	0	1	
03. Kedunggading	0	0	0	
04. Ringinarum	0	1	0	
05. Tejorejo	0	0	1	
06. Ngawensari	0	0	0	
07. Wungurejo	0	0	0	
08. Rowobranten	0	0	1	
09. Mojo	0	0	0	
10. Purworejo	0	0	1	
11. Pagerdawang	0	0	0	
12. Caruban	0	0	1	
Jumlah	2015	0	1	5
	2014	0	1	5
	2013	0	1	5

Sumber data: Puskesmas Kecamatan Ringinarum

**Tabel 4.14. Lanjutan**

Desa/Kelurahan	Rumah Bersalin	Praktik Dokter Umum	Praktik Dokter Gigi	
(1)	(5)	(6)	(7)	
01. Ngerjo	0	0	0	
02. Kedungasri	0	0	0	
03. Kedunggading	0	0	0	
04. Ringinarum	0	1	0	
05. Tejorejo	0	0	0	
06. Ngawensari	0	0	0	
07. Wungurejo	0	0	0	
08. Rowobranten	0	0	0	
09. Mojo	0	0	0	
10. Purworejo	0	0	0	
11. Pagerdawang	0	0	0	
12. Caruban	0	1	0	
Jumlah	2015	0	2	0
	2014	0	2	0
	2013	0	2	0

Sumber data: Puskesmas Kecamatan Ringinarum

**Tabel 4.14. Lanjutan**

Desa/Kelurahan	Posyandu	Pos Kesehatan Desa (Poskesdes)	Apotek/ Toko Obat
(1)	(8)	(9)	(10)
01. Ngerjo	*)	0	0
02. Kedungasri	*)	0	0
03. Kedunggading	*)	1	0
04. Ringinarum	*)	0	0
05. Tejorejo	*)	1	0
06. Ngawensari	*)	1	0
07. Wungurejo	*)	1	0
08. Rowobranten	*)	1	0
09. Mojo	*)	1	0
10. Purworejo	*)	1	0
11. Pagerdawang	*)	1	0
12. Caruban	*)	1	0
Jumlah	*)	9	0
	2014	*)	9
	2013	*)	9

Sumber data: Puskesmas Kecamatan Ringinarum

Keterangan : data tidak tersedia

**Tabel 4.15. Banyaknya Sarana Air Bersih Menurut Desa Tahun 2013**

Desa/Kelurahan	Sumur Artetis	SPT	Sumur Gali	Pelanggan PAM
(1)	(2)	(3)	(4)	(5)
01. Ngerjo	1	0	618	0
02. Kedungasri	0	0	756	0
03. Kedunggading	0	0	1.025	0
04. Ringinarum	0	0	1.305	0
05. Tejorejo	0	0	1.282	0
06. Ngawensari	0	0	506	0
07. Wungurejo	0	0	562	0
08. Rowobranten	1	0	583	0
09. Mojo	0	0	655	0
10. Purworejo	0	0	698	0
11. Pagerdawang	0	0	581	0
12. Caruban	0	0	1.061	0
Jumlah	2	0	9.632	0

Sumber data: Puskesmas Kecamatan Ringinarum

Keterangan : data 2014-2015 tidak tersedia

**Tabel 4.16. Banyaknya Keluarga Menurut Desa dan Jenis Tahapan Tahun 2013**

Desa/Kelurahan	Pra Sejahtera	Sejahtera				Jumlah	
		I	II	III	III Plus		
(1)	(2)	(3)	(4)	(5)	(6)	(7)	
01. Ngerjo	334	34	34	34	33	469	
02. Kedungasri	532	105	104	100	100	941	
03. Kedunggading	728	58	58	58	58	960	
04. Ringinarum	600	85	85	85	81	936	
05. Tejorejo	487	39	39	39	39	643	
06. Ngawensari	310	45	45	44	44	488	
07. Wungurejo	382	41	41	39	39	542	
08. Rowobranten	310	32	32	32	32	438	
09. Mojo	297	62	60	58	58	535	
10. Purworejo	456	49	49	48	48	650	
11. Pagerdawang	335	72	72	68	68	615	
12. Caruban	435	61	60	60	60	676	
Jumlah	2015	5.206	683	679	665	660	7.893
	2014	5.206	0	1.653	1.741	1.636	10.236

Sumber data: PPLKB Kecamatan Ringinarum

**Tabel 4.17. Banyaknya Penderita Cacat Menurut Desa dan Jenis Cacat Tahun 2015**

Desa/Kelurahan	Jenis Penderita Cacat		
	Tuna Netra	Tubuh	Mental
(1)	(2)	(3)	(4)
01. Ngerjo	1	2	3
02. Kedungasri	3	5	0
03. Kedunggading	4	7	0
04. Ringinarum	2	4	3
05. Tejorejo	2	5	0
06. Ngawensari	0	6	0
07. Wungurejo	0	2	0
08. Rowobranten	1	8	5
09. Mojo	1	4	2
10. Purworejo	0	3	1
11. Pagerdawang	0	5	2
12. Caruban	0	3	1
Jumlah	14	54	17

Sumber data: TKSK Kecamatan Ringinarum

**Tabel 4.17. Lanjutan**

Desa/Kelurahan	Jenis Penderita Cacat		Jumlah
	Bisu - Tuli	Psikotik	
(1)	(5)	(6)	(7)
01. Ngerjo	0	0	6
02. Kedungasri	0	0	8
03. Kedunggading	0	0	11
04. Ringinarum	0	0	9
05. Tejorejo	0	0	7
06. Ngawensari	0	0	6
07. Wungurejo	0	0	2
08. Rowobranten	0	0	14
09. Mojo	0	0	7
10. Purworejo	0	0	4
11. Pagerdawang	0	0	7
12. Caruban	0	0	4
Jumlah	0	0	85

Sumber data: TKSK Kecamatan Ringinarum

**Tabel 4.18. Banyaknya Penyandang Sosial Menurut Desa dan Jenis Penyandang Sosial Tahun 2015**

Desa/Kelurahan	Jenis Penyandang Sosial		
	Anak Terlantar	Anak Nakal	Anak Jalanan
(1)	(2)	(3)	(4)
01. Ngerjo	0	0	0
02. Kedungasri	0	0	0
03. Kedunggading	0	0	0
04. Ringinarum	0	0	0
05. Tejorejo	0	0	0
06. Ngawensari	0	0	0
07. Wungurejo	0	0	0
08. Rowobranten	0	0	0
09. Mojo	0	0	0
10. Purworejo	0	0	0
11. Pagerdawang	0	0	0
12. Caruban	0	0	0
Jumlah	0	0	0

Sumber data: TKSK Kecamatan Ringinarum



**Tabel 4.18. Lanjutan**

Desa/Kelurahan	Jenis Penyandang Sosial		
	Wanita Tuna Susila	Waria	Jumlah
(1)	(5)	(6)	(7)
01. Ngerjo	0	0	0
02. Kedungasri	0	0	0
03. Kedunggading	0	0	0
04. Ringinarum	0	0	0
05. Tejorejo	0	0	0
06. Ngawensari	0	0	0
07. Wungurejo	0	0	0
08. Rowobranten	0	0	0
09. Mojo	0	0	0
10. Purworejo	0	0	0
11. Pagerdawang	0	0	0
12. Caruban	0	0	0
Jumlah	0	0	0

Sumber data: TKSK Kecamatan Ringinarum

**Tabel 4.19. Banyaknya Lapangan Olahraga Menurut Desa Tahun 2015**

Desa/Kelurahan	Lapangan Olahraga					
	Sepak Bola	Volly	Bulu Tangkis	Tennis	Futsal	
(1)	(2)	(3)	(4)	(5)	(6)	
01. Ngerjo	1	0	1	0	0	
02. Kedungasri	0	0	0	0	0	
03. Kedunggading	2	1	2	0	0	
04. Ringinarum	1	1	2	0	0	
05. Tejorejo	1	1	5	0	0	
06. Ngawensari	2	1	2	0	0	
07. Wungurejo	1	0	2	0	0	
08. Rowobranten	1	0	1	0	0	
09. Mojo	0	0	0	0	0	
10. Purworejo	1	1	2	0	0	
11. Pagerdawang	0	1	1	0	0	
12. Caruban	1	1	3	0	0	
Jumlah	2015	11	7	21	0	0
	2014	11	9	23	0	0
	2013	11	9	23	0	0

Sumber data: Statistik Kecamatan Ringinarum

**Tabel 4.20. Jumlah Bantuan Program Keluarga Harapan (PKH) Tahap I Menurut Desa Tahun 2015**

Desa/Kelurahan	Jumlah					Dana Tersalurkan	
	Siswa SD	Siswa SMP	Ibu Hamil	Balita	KSM		
(1)	(2)	(3)	(4)	(5)	(6)	(7)	
01. Ngerjo	32	8	1	18	32	8.500.000	
02. Kedungasri	93	37	-	54	93	26.400.000	
03. Kedunggading	55	26	2	22	55	14.462.500	
04. Ringinarum	77	21	2	42	77	19.625.000	
05. Tejorejo	34	18	-	10	34	8.550.000	
06. Ngawensari	42	21	-	19	42	12.487.500	
07. Wungurejo	39	11	-	20	39	9.600.000	
08. Rowobranten	31	15	-	14	31	8.650.000	
09. Mojo	55	20	-	24	55	15.375.000	
10. Purworejo	45	22	1	19	45	12.062.500	
11. Pagerdawang	66	25	1	24	66	15.725.000	
12. Caruban	57	29	-	20	57	14.800.000	
Jumlah	2015	626	253	7	286	626	166.237.500
	2014	476	261	13	331	651	197.875.000
	2013	279	490	10	371	683	170.100.000

Sumber data: Statistik Kecamatan Ringinarum

**Tabel 4.21. Jumlah Bantuan Program Keluarga Harapan (PKH) Tahap II Menurut Desa Tahun 2015**

Desa/Kelurahan	Jumlah					Dana Tersalurkan	
	Siswa SD	Siswa SMP	Ibu Hamil	Balita	KSM		
(1)	(2)	(3)	(4)	(5)	(6)	(7)	
01. Ngerjo	20	8	1	18	32	24.812.500	
02. Kedungasri	61	37	1	52	91	76.272.500	
03. Kedunggading	39	26	0	24	55	46.462.500	
04. Ringinarum	55	21	1	43	77	61.246.250	
05. Tejorejo	26	18	0	10	34	28.310.000	
06. Ngawensari	36	21	0	19	42	34.393.750	
07. Wungurejo	29	11	1	20	39	30.477.500	
08. Rowobranten	24	15	0	14	31	26.875.000	
09. Mojo	50	20	1	23	54	44.125.000	
10. Purworejo	29	22	2	20	45	38.803.750	
11. Pagerdawang	47	25	4	24	65	51.475.000	
12. Caruban	42	29	1	20	57	50.852.500	
Jumlah	2015	458	253	12	287	622	514.106.250
	2014	476	262	10	342	651	356.492.500
	2013	490	272	7	378	679	415.075.000

Sumber data: Statistik Kecamatan Ringinarum

**Tabel 4.22. Jumlah Bantuan Program Keluarga Harapan (PKH) Tahap III Menurut Desa Tahun 2015**

Desa/Kelurahan	Jumlah					Dana Tersalurkan	
	Siswa SD	Siswa SMP	Ibu Hamil	Balita	KSM		
(1)	(2)	(3)	(4)	(5)	(6)	(7)	
01. Ngerjo	20	8	0	18	31	8.637.500	
02. Kedungasri	57	37	0	51	88	27.251.250	
03. Kedunggading	39	26	1	24	55	16.725.000	
04. Ringinarum	55	21	0	44	77	21.166.250	
05. Tejorejo	26	18	0	11	35	10.000.000	
06. Ngawensari	36	21	1	19	42	12.902.500	
07. Wungurejo	29	11	1	20	39	10.207.500	
08. Rowobranten	24	15	0	14	31	10.012.500	
09. Mojo	50	20	1	23	54	16.776.250	
10. Purworejo	29	22	3	20	45	14.490.000	
11. Pagerdawang	47	25	4	24	65	17.365.000	
12. Caruban	42	29	1	20	57	18.730.000	
Jumlah	2015	454	253	12	288	619	184.263.750
	2014	476	262	10	342	651	201.000.000
	2013	474	288	8	337	666	206.000.000

Sumber data: Statistik Kecamatan Ringinarum

**Tabel 4.23. Jumlah Bantuan Program Keluarga Harapan (PKH) Tahap IV Menurut Desa Tahun 2015**

Desa/Kelurahan	Jumlah					Dana Tersalurkan	
	Siswa SD	Siswa SMP	Ibu Hamil	Balita	KSM		
(1)	(2)	(3)	(4)	(5)	(6)	(7)	
01. Ngerjo	19	11	0	10	29	7.338.750	
02. Kedungasri	57	28	0	40	86	25.131.250	
03. Kedunggading	40	25	2	17	55	15.400.000	
04. Ringinarum	53	27	0	33	77	21.048.750	
05. Tejorejo	23	14	0	7	32	9.462.500	
06. Ngawensari	34	18	1	14	41	12.641.250	
07. Wungurejo	31	12	0	15	39	9.696.250	
08. Rowobranten	24	11	0	7	28	8.592.500	
09. Mojo	47	17	1	18	52	16.475.000	
10. Purworejo	23	25	1	16	43	14.166.250	
11. Pagerdawang	41	28	2	23	64	17.326.250	
12. Caruban	41	24	1	18	57	17.301.250	
Jumlah	2015	433	240	8	218	603	174.580.000
	2014	461	254	10	284	627	188.500.000
	2013	474	288	8	337	666	206.000.000

Sumber data: Statistik Kecamatan Ringinarum

**Tabel 4.24. Banyaknya Rumah Tangga Sasaran Hasil Pendataan**

Desa/Kelurahan	Pendataan (Rumah Tangga)		
	PSE 2005	PPLS 2008	PPLS 2011
(1)	(2)	(3)	(4)
01. Ngerjo	122	157	334
02. Kedungasri	217	202	532
03. Kedunggading	233	311	728
04. Ringinarum	252	282	600
05. Tejorejo	196	290	487
06. Ngawensari	131	169	310
07. Wungurejo	90	133	382
08. Rowobranten	104	132	310
09. Mojo	106	146	297
10. Purworejo	158	197	456
11. Pagerdawang	111	140	335
12. Caruban	293	335	435
Jumlah	2.013	2.494	5.206

Sumber data: BPS Kabupaten Kendal


**Tabel 4.25. Jumlah Penerima Program Raskin Tahun 2014 - 2016**

Desa/Kelurahan	Penerima Program Raskin (RTSM)		
	2014	2015	2016
(1)	(2)	(3)	(4)
01. Ngerjo	167	167	167
02. Kedungasri	325	325	325
03. Kedunggading	313	313	313
04. Ringinarum	292	292	292
05. Tejorejo	245	245	245
06. Ngawensari	158	158	158
07. Wungurejo	179	179	179
08. Rowobranten	143	143	143
09. Mojo	172	172	172
10. Purworejo	202	202	202
11. Pagerdawang	189	189	189
12. Caruban	230	230	230
Jumlah	2.615	2.615	2.615

Sumber data: Bagian Perekonomian Setda Kabupaten Kendal



Grafik 4. Perbandingan Jumlah Murid di Kecamatan Ringinarum Tahun 2015



<http://kendalkab.bps.go.id/>

5

---

PERTANIAN

---

## **BAB V. PERTANIAN**

Jenis utama tanaman yang diusahakan di Kecamatan Ringinarum adalah Jagung. Pada tahun 2015 luas areal tanaman jagung mencapai 1.669 Ha dengan produksi sebesar 11.347,01 ton. Selain itu Kecamatan Ringinarum juga merupakan daerah potensi tanaman padi sawah yang pada tahun 2015 produksinya mencapai 8.255,42 ton.

<http://kendalkab.bps.go.id/>

**Tabel 5.1. Luas Panen dan Produksi Padi Sawah dan Padi Ladang Menurut Desa Tahun 2015**

Desa/Kelurahan	Padi Sawah		Padi Ladang		
	Luas (Ha)	Produksi (Ton)	Luas (Ha)	Produksi (Ton)	
(1)	(2)	(3)	(4)	(5)	
01. Ngerjo	82	541,32	0	0,00	
02. Kedungasri	57	376,28	0	0,00	
03. Kedunggading	105	693,15	0	0,00	
04. Ringinarum	156	1.029,83	0	0,00	
05. Tejorejo	206	1.359,90	0	0,00	
06. Ngawensari	110	726,16	0	0,00	
07. Wungurejo	129	851,59	0	0,00	
08. Rowobranten	74	488,51	0	0,00	
09. Mojo	54	356,48	0	0,00	
10. Purworejo	104	686,55	0	0,00	
11. Pagerdawang	85	561,12	0	0,00	
12. Caruban	84	554,52	0	0,00	
Jumlah	2015	1.246	8.225,42	0	0,00
	2014	1.113	5.994,00	0	0,00
	2013	1.126	6.044,00	0	0,00

Sumber data: Petugas Pertanian Kecamatan Ringinarum

**Tabel 5.2. Luas Panen dan Produksi Tanaman Padi dan Palawija Menurut Desa Tahun 2015**

Desa/Kelurahan	Padi		Jagung		
	Luas (Ha)	Produksi (Ton)	Luas (Ha)	Produksi (Ton)	
(1)	(2)	(3)	(4)	(5)	
01. Ngerjo	82	541,32	401	2.726,27	
02. Kedungasri	57	376,28	560	3.807,26	
03. Kedunggading	105	693,15	27	183,56	
04. Ringinarum	156	1.029,83	127	863,43	
05. Tejorejo	206	1.359,90	143	972,21	
06. Ngawensari	110	726,16	60	407,92	
07. Wungurejo	129	851,59	45	305,94	
08. Rowobranten	74	488,51	53	360,33	
09. Mojo	54	356,48	32	217,56	
10. Purworejo	104	686,55	30	203,96	
11. Pagerdawang	85	561,12	35	237,95	
12. Caruban	84	554,52	156	1.060,60	
Jumlah	2015	1.246	8.225,42	1.669	11.347,01
	2014	1.113	5.994,00	1.113	12.821,00
	2013	1.126	6.044,00	1.406	9.540,01

Sumber data: Petugas Pertanian Kecamatan Ringinarum

**Tabel 5.2. Lanjutan**

Desa/Kelurahan	Kacang Tanah		Kedelai		
	Luas (Ha)	Produksi (Ton)	Luas (Ha)	Produksi (Ton)	
(1)	(6)	(7)	(8)	(9)	
01. Ngerjo	0	0,00	0	0,00	
02. Kedungasri	0	0,00	0	0,00	
03. Kedunggading	0	0,00	0	0,00	
04. Ringinarum	0	0,00	0	0,00	
05. Tejorejo	0	0,00	0	0,00	
06. Ngawensari	0	0,00	0	0,00	
07. Wungurejo	0	0,00	22	27,70	
08. Rowobranten	0	0,00	0	0,00	
09. Mojo	0	0,00	34	42,81	
10. Purworejo	0	0,00	0	0,00	
11. Pagerdawang	0	0,00	0	0,00	
12. Caruban	0	0,00	67	84,35	
Jumlah	2015	0	0,00	123	154,86
	2014	11	12,00	21	77,00
	2013	0	0,00	49	72,00

Sumber data: Petugas Pertanian Kecamatan Ringinarum

**Tabel 5.2. Lanjutan**

Desa/Kelurahan	Kacang Hijau		Ubi Kayu		
	Luas (Ha)	Produksi (Ton)	Luas (Ha)	Produksi (Ton)	
(1)	(10)	(11)	(12)	(13)	
01. Ngerjo	0	0,00	0	0,00	
02. Kedungasri	0	0,00	0	0,00	
03. Kedunggading	0	0,00	0	0,00	
04. Ringinarum	0	0,00	0	0,00	
05. Tejorejo	0	0,00	0	0,00	
06. Ngawensari	0	0,00	0	0,00	
07. Wungurejo	0	0,00	0	0,00	
08. Rowobranten	0	0,00	0	0,00	
09. Mojo	0	0,00	0	0,00	
10. Purworejo	4	4,93	0	0,00	
11. Pagerdawang	0	0,00	0	0,00	
12. Caruban	0	0,00	0	0,00	
Jumlah	2015	4	4,93	0	0,00
	2014	71	83,99	0	0,00
	2013	13	13,00	0	0,00

Sumber data: Petugas Pertanian Kecamatan Ringinarum

**Tabel 5.2. Lanjutan**

Desa/Kelurahan	Ubi Jalar	
	Luas (Ha)	Produksi (Ton)
(1)	(14)	(15)
01. Ngerjo	0	0,00
02. Kedungasri	0	0,00
03. Kedunggading	0	0,00
04. Ringinarum	0	0,00
05. Tejorejo	0	0,00
06. Ngawensari	0	0,00
07. Wungurejo	0	0,00
08. Rowobranten	0	0,00
09. Mojo	0	0,00
10. Purworejo	0	0,00
11. Pagerdawang	0	0,00
12. Caruban	0	0,00
Jumlah		
	2015	0
	2014	0
	2014	0

Sumber data: Petugas Pertanian Kecamatan Ringinarum



**Tabel 5.3. Luas Panen dan Produksi Tanaman Hortikultura Semusim Menurut Komoditas Tahun 2015**

Komoditas	Luas (Ha)	Produksi (Ton)
(1)	(2)	(3)
01. Bawang Daun	0	0,00
02. Bawang Merah	36.196	380,00
03. Bawang Putih	0	0,00
04. Bayam	0	0,00
05. Buncis	0	0,00
06. Cabai Besar	129	3,00
07. Cabai Rawit	262	4,00
08. Jamur	0	0,00
09. Kacang Panjang	0	0,00
10. Kangkung	0	0,00
11. Kembang kol	0	0,00
12. Ketimun	0	0,00
13. Kubis	0	0,00
13. Labu Siam	0	0,00
14. Melon	0	0,00
16. Petsai	0	0,00
17. Semangka	0	0,00
18. Terung	0	0,00
19. Tomat	0	0,00
20. Wortel	0	0,00

Sumber data: Dinas Pertanian, Perkebunan, Peternakan dan Kehutanan Kabupaten Kendal

**Tabel 5.4. Produksi Tanaman Hortikultura Tahunan Menurut Komoditas Tahun 2015**

Komoditas	Produksi (ton)
(1)	(2)
01. Alpukat	0,00
02. Belimbing	0,00
03. Duku	0,00
04. Durian	0,00
05. Jambu Air	177,00
06. Jambu Biji	48,00
07. Jengkol	0,00
08. Jeruk Siam	0,00
09. Mangga	2.789,00
10. Manggis	0,00
11. Melinjo	0,00
12. Nangka	0,00
13. Pepaya	0,00
13. Petai	74,00
14. Pisang	88,00
16. Rambutan	16.910,00
17. Salak	71,00
18. Sawo	1.826,00
19. Sirsak	11,00
20. Sukun	17,00

Sumber data: Dinas Pertanian, Perkebunan, Peternakan dan Kehutanan Kabupaten Kendal

**Tabel 5.5. Luas Areal dan Produksi Tanaman Perkebunan Menurut Komoditas Komoditas Tahun 2015**

Komoditas	Luas (Ha)	Produksi (Ton)
(1)	(2)	(3)
01. Aren	0	0,00
02. Cengkeh	0	0,00
03. Jambu Mete	0	0,00
04. Kakao	0	0,00
05. Kapuk	13	1,25
06. Karet	0	0,00
07. Kelapa Dalam	12	60,00
08. Kelapa Deres	0	0,00
09. Kelapa Hibrida	0	0,00
10. Kelapa Kopyor	0	0,00
11. Kemiri	0	0,00
12. Kemukus	0	0,00
13. Kopi Arabika	0	0,00
13. Kopi Robusta	0	0,00
14. Lada	0	0,00
16. Panili	0	0,00
17. Teh	0	0,00
18. Tembakau	1.050	8.341,60
19. Nilam	0	0,00
20. Tebu	0	0,00

Sumber data: Dinas Pertanian, Perkebunan, Peternakan dan Kehutanan Kabupaten Kendal

**Tabel 5.6. Produksi dan Nilai Produksi Perikanan Menurut Komoditas Tahun 2015**

Komoditas	Produksi (Kg)	Nilai Produksi (Rp)
(1)	(2)	(3)
<b>A. Budidaya Ikan Air Tawar (Kolam)</b>	<b>83.200,00</b>	<b>1.374.300.000,00</b>
1. Lele	82.900,00	1.364.400.000,00
2. Karper	0,00	0,00
3. Nila	0,00	0,00
4. Gurame	300,00	9.900.000,00
5. Patin	0,00	0,00
6. Bawal	0,00	0,00
7. Tawes	0,00	0,00
<b>B. Perairan Umum</b>	<b>3.185,00</b>	<b>38.220.000,00</b>
<b>C. Budidaya Ikan Air Payau (Tambak)</b>	<b>0,00</b>	<b>0,00</b>
1. Bandeng	0,00	0,00
2. Udang Windu	0,00	0,00
3. Udang Vannamei	0,00	0,00
4. Nila	0,00	0,00
5. Rumput Laut	0,00	0,00
6. Udang Lainnya	0,00	0,00
7. Kepiting	0,00	0,00
	0,00	0,00

Sumber data: Dinas Pertanian, Perkebunan, Peternakan dan Kehutanan Kabupaten Kendal

**Tabel 5.7. Banyaknya Unggas Menurut Desa Tahun 2015**

Desa/Kelurahan	Ayam Kampung	Ayam Ras Petelur	Ayam Pedaging	Bebek/Itik	
(1)	(2)	(3)	(4)	(5)	
01. Ngerjo	2.812	0	0	0	
02. Kedungasri	3.796	0	0	200	
03. Kedunggading	3.856	0	0	0	
04. Ringinarum	3.122	0	0	650	
05. Tejorejo	2.789	0	0	700	
06. Ngawensari	3.057	0	0	0	
07. Wungurejo	2.657	0	0	300	
08. Rowobranten	2.926	0	0	200	
09. Mojo	2.917	0	0	0	
10. Purworejo	3.089	0	0	300	
11. Pagerdawang	3.062	0	0	150	
12. Caruban	3.089	0	0	0	
Jumlah	2015	37.172	0	0	2.500
	2014	48.410	0	0	2.497
	2013	48.410	0	0	2.497

Sumber data: Dinas Pertanian, Perkebunan, Peternakan dan Kehutanan Kabupaten Kendal

**Tabel 5.7. Lanjutan**

Desa/Kelurahan		Itik Manila	Burung	Angsa
(1)		(6)	(7)	(8)
01. Ngerjo		21	19	0
02. Kedungasri		31	28	6
03. Kedunggading		27	20	6
04. Ringinarum		29	25	0
05. Tejorejo		27	25	10
06. Ngawensari		26	22	8
07. Wungurejo		34	26	6
08. Rowobranten		35	25	7
09. Mojo		24	25	3
10. Purworejo		35	22	8
11. Pagerdawang		25	20	9
12. Caruban		21	28	0
Jumlah	2015	335	285	63
	2014	*)	233	*)
	2013	*)	233	*)

Sumber data: Dinas Pertanian, Perkebunan, Peternakan dan Kehutanan Kabupaten Kendal

Keterangan : \*) data tidak tersedia

**Tabel 5.8. Banyaknya Ternak Menurut Desa dan Jenis Ternak Tahun 2015**

Ekor

Desa/Kelurahan		Sapi Potong	Sapi Perah	Kerbau	Kuda
(1)		(2)	(3)	(4)	(5)
01. Ngerjo		8	0	0	0
02. Kedungasri		0	0	0	1
03. Kedunggading		0	0	0	0
04. Ringinarum		3	0	0	0
05. Tejorejo		6	0	0	0
06. Ngawensari		6	0	0	2
07. Wungurejo		2	0	0	3
08. Rowobranten		0	0	0	0
09. Mojo		0	0	0	2
10. Purworejo		6	0	0	2
11. Pagerdawung		0	0	0	4
12. Caruban		12	0	0	2
Jumlah	2015	43	0	0	16
	2014	47	0	0	19
	2013	47	0	0	19

Sumber data: Dinas Pertanian, Perkebunan, Peternakan dan Kehutanan Kabupaten Kendal

**Tabel 5.8. Lanjutan**

Ekor

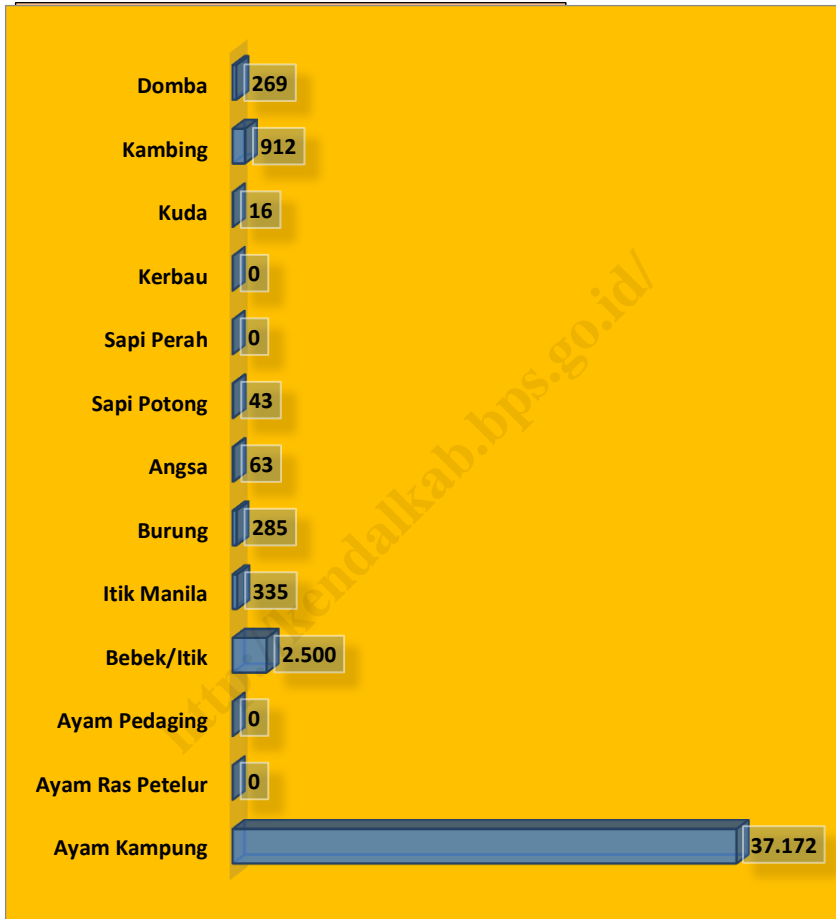
Desa/Kelurahan		Kambing	Domba	Babi
(1)		(6)	(7)	(8)
01. Ngerjo		82	23	0
02. Kedungasri		61	25	0
03. Kedunggading		72	27	0
04. Ringinarum		73	14	0
05. Tejorejo		90	14	0
06. Ngawensari		71	16	0
07. Wungurejo		41	17	0
08. Rowobranten		94	20	0
09. Mojo		75	42	0
10. Purworejo		81	18	0
11. Pagerdawang		80	20	0
12. Caruban		92	33	0
Jumlah	2015	912	269	0
	2014	2.975	*)	0
	2013	2.975	*)	0

Sumber data: Dinas Pertanian, Perkebunan, Peternakan dan Kehutanan Kabupaten Kendal

Keterangan : \*) data tidak tersedia



Grafik 5. Jumlah Ternak Menurut Jenisnya Tahun 2015



<http://kendalkab.bps.go.id/>

# 6

---

## PERHUBUNGAN

---

## **BAB VI. PERHUBUNGAN**

Panjang jalan di Kecamatan Ringinarum mencapai 135,20 Km, sebagian besar jenis permukaan jalan sudah menggunakan aspal , sisanya kerikil dan tanah.

Jika dilihat dari kondisi jalan maka sebesar 35,79 persen dalam kondisi baik, dan 24,85 persen berada dalam kondisi rusak . Sedangkan bila dilihat dari kondisi kelas jalan sebagian besar berada dalam kelompok lainnya.

<http://kendalkab.bps.go.id/>

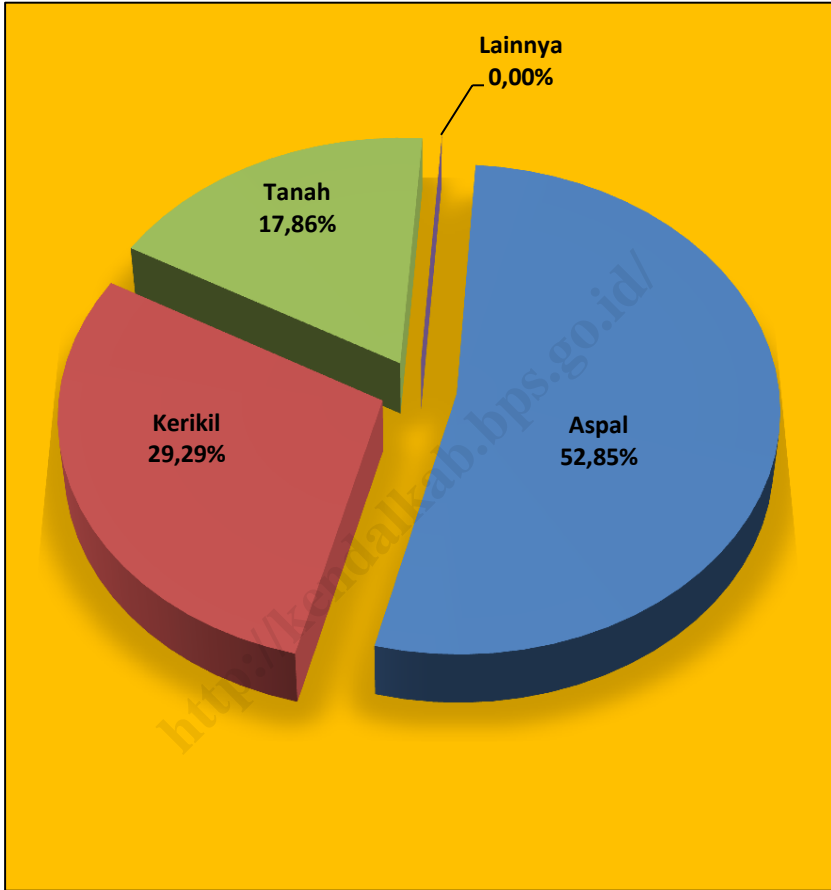
**Tabel 6.1. Jenis Permukaan, Kondisi dan Kelas Jalan Tahun 2013 - 2015****24,85207101**

Km

Keadaan	Panjang Jalan		
	2013	2014	2015
(1)	(2)	(3)	(4)
I. Jenis Permukaan			
a. Aspal	71,5	71,5	71,5
b. Kerikil	39,6	39,6	39,6
c. Tanah	24,2	24,2	24,2
d. Lainnya	0,0	0,0	0,0
Jumlah	135,2	135,2	135,2
II. Kondisi Jalan			
a. Baik	48,4	48,4	48,4
b. Sedang	38,5	38,5	38,5
c. Rusak	33,6	33,6	33,6
d. Rusak Berat	14,7	14,7	14,7
Jumlah	135,2	135,2	135,2
III. Kelas Jalan			
a. Kelas I	0,0	0,0	0,0
b. Kelas II	0,0	0,0	0,0
c. Kelas III	0,0	0,0	0,0
d. Kelas IIIA	3,6	3,6	3,6
e. Kelas IV	11,0	11,0	11,0
f. Kelas V	0,0	0,0	0,0
g. Lainnya	120,6	120,6	120,6
Jumlah	135,2	135,2	135,2

Sumber data: Statistik Kecamatan Ringinarum

Grafik 6. Panjang Jalan Menurut Jenis Permukaan Tahun 2015



<http://kendalkab.bps.go.id/>

# 7

---

## KEUANGAN

---

## **BAB VII. KEUANGAN**

Kondisi perekonomian di Kecamatan Ringinarum tahun 2015 tidak mengalami peningkatan yang signifikan dari tahun sebelumnya (masih tetap seperti tahun 2014). Bank Umum di Kecamatan Ringinarum berjumlah 1 unit.

Jika dilihat dari banyaknya pasar dan mini market di Kecamatan Ringinarum masing-masing sebanyak satu unit. Sedangkan jumlah dana desa pada tahun 2015 sebesar 3.318.102.558 rupiah.

<http://kendalkab.bps.go.id/>

**Tabel 7.1. Banyaknya Bank Menurut Desa Tahun 2015**

Desa/Kelurahan	Bank Umum	Bank Syariah	BPR
(1)	(2)	(3)	(4)
01. Ngerjo	0	0	0
02. Kedungasri	0	0	0
03. Kedunggading	0	0	0
04. Ringinarum	0	0	0
05. Tejorejo	0	0	0
06. Ngawensari	0	0	0
07. Wungurejo	0	0	0
08. Rowobranten	0	0	0
09. Mojo	0	0	0
10. Purworejo	0	0	0
11. Pagerdawang	0	0	0
12. Caruban	1	0	0
Jumlah	2015	1	0
	2014	1	0
	2013	1	0

Sumber data: Statistik Kecamatan Ringinarum



**Tabel 7.2. Banyaknya Pasar Menurut Desa Tahun 2015**

Desa/Kelurahan	Pasar Umum	Mini Market	Pasar Hewan	Pasar Ikan	
(1)	(2)	(3)	(4)	(5)	
01. Ngerjo	0	0	0	0	
02. Kedungasri	0	0	0	0	
03. Kedunggading	0	0	0	0	
04. Ringinarum	1	0	0	0	
05. Tejorejo	0	0	0	0	
06. Ngawensari	0	0	0	0	
07. Wungurejo	0	0	0	0	
08. Rowobranten	0	0	0	0	
09. Mojo	0	0	0	0	
10. Purworejo	0	0	0	0	
11. Pagerdawang	0	0	0	0	
12. Caruban	0	1	0	0	
Jumlah	2015	1	1	0	0
	2014	1	1	0	0
	2013	1	0	0	0

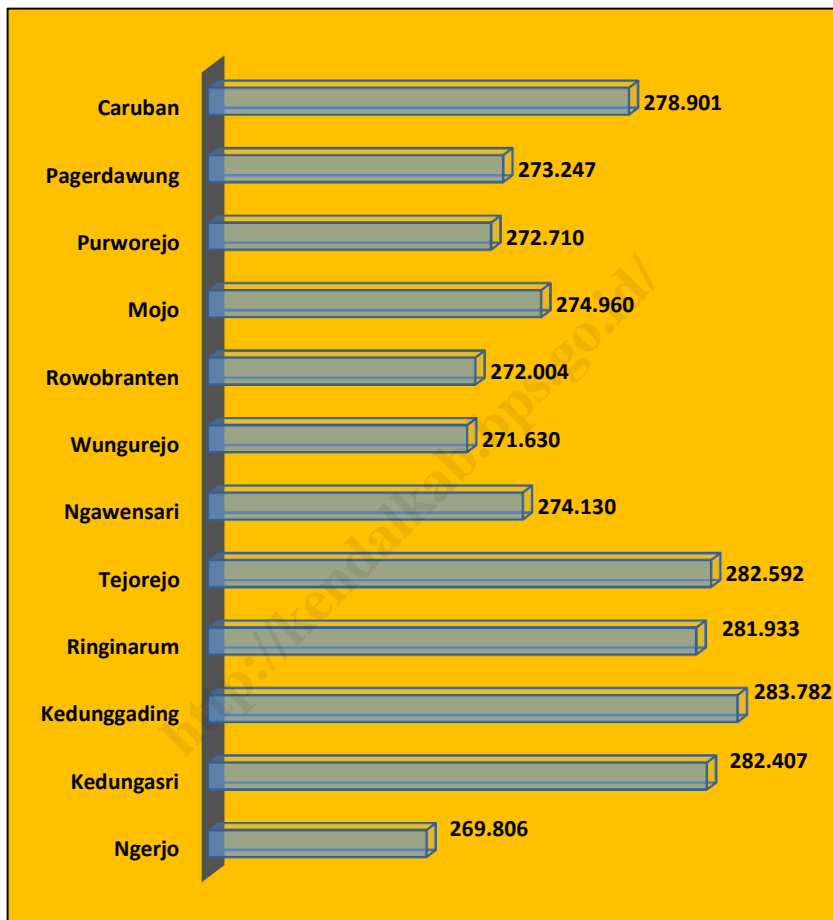
Sumber data: Statistik Kecamatan Ringinarum

**Tabel 7.3. Jumlah Dana Desa Yang Bersumber Dari APBN Dirinci Per Desa Tahun Anggaran 2015**

Desa/Kelurahan	Alokasi Dasar	Alokasi Berdasarkan Formula	Jumlah Dana Desa
(1)	(2)	(3)	(4)
01. Ngerjo	251.184.932	18.621.186	269.806.117
02. Kedungasri	251.184.932	31.222.375	282.407.307
03. Kedunggading	251.184.932	32.596.807	283.781.738
04. Ringinarum	251.184.932	30.748.201	281.933.133
05. Tejorejo	251.184.932	31.407.061	282.591.992
06. Ngawensari	251.184.932	22.945.198	274.130.129
07. Wungurejo	251.184.932	20.444.736	271.629.667
08. Rowobranten	251.184.932	20.818.763	272.003.695
09. Mojo	251.184.932	23.775.517	274.960.449
10. Purworejo	251.184.932	21.524.891	272.709.823
11. Pagerdawang	251.184.932	22.062.430	273.247.362
12. Caruban	251.184.932	27.716.243	278.901.175
Jumlah	3.014.219.179	303.883.409	3.318.102.588

Sumber data: Statistik Kecamatan Ringinarum

Grafik 7. Jumlah Dana Desa Menurut Desa Tahun 2015 (Ribu Rupiah)



# **DATA**

## **Mencerdaskan Bangsa**

<http://kendalkab.go.id>



**Badan Pusat Statistik Kabupaten Kendal**  
Jl. Pramuka (Kompleks Perkantoran) Kendal 51351  
Telp. (0294) 381461 Fax. 383461  
Email : [bps3324@bps.go.id](mailto:bps3324@bps.go.id)