

KECAMATAN PAGERUYUNG DALAM ANGKA 2019



**BADAN PUSAT STATISTIK
KABUPATEN KENDAL**

KECAMATAN PAGERUYUNG DALAM ANGKA 2019



PAGERUYUNG DALAM ANGKA 2019
PAGERUYUNG IN FIGURES 2019

ISSN : -

Nomor Publikasi/ *Publication Number* : 33240.1905

Katalog/ *Catalog* : 1102001.3324030

Ukuran Buku/ *Book Size* : 21 x 15 cm

Jumlah Halaman/ *Number of Page* : xi + 97 Halaman/ Pages

Naskah/ *Manuscript* :


Koordinator Statistik Kecamatan Pageruyung

District Statistical Officer Pageruyung

Diterbitkan Oleh/ *Published By* :

BPS Kabupaten Kendal

Dilarang mengumumkan, mendistribusikan, mengomunikasikan, dan/atau menggandakan sebagian atau seluruh isi buku ini untuk tujuan komersial tanpa izin tertulis dari Badan Pusat Statistik



KATA SAMBUTAN

Assalamu'alaikum Wr.Wb..

Alhamdulillah, segala puji bagi Allah SWT akhirnya buku *KECAMATAN PAGERUYUNG DALAM ANGKA 2019* ini dapat terbit sesuai jadwal. Ucapan terima kasih yang tak terhingga Saya ucapkan kepada Koordinator Statistik Kecamatan Pageruyung yang telah berupaya maksimal menyusun buku ini.

Buku ini merupakan sumber data dan informasi yang sangat penting dalam perencanaan pembangunan, utamanya yang berkaitan dengan kondisi sosial, ekonomi, dan berbagai hal lainnya.

Semoga buku ini dapat dijadikan sumber data dan informasi dalam pelaksanaan tugas baik di bidang pemerintahan, pembangunan, maupun kemasyarakatan di era sekarang ini.

Akhirnya, semoga buku ini benar-benar dapat dimanfaatkan oleh semua pihak, dalam rangka lebih memacu perkembangan pembangunan di Kecamatan Pageruyung.

Wassalamu'alaikum Wr. Wb.

Kendal, September 2019
Kepala BPS Kabupaten Kendal,



Dra. UMMI HASTUTI, M.Si
NIP. 19660424 199403 2 003

KATA PENGANTAR

Publikasi Kecamatan Pageruyung Dalam Angka 2019 merupakan publikasi yang diterbitkan oleh Badan Pusat Statistik Kabupaten Kendal. Publikasi ini berisi berbagai data dan informasi terpilih seputar Kecamatan Pageruyung untuk membantu pengguna data memahami perkembangan pembangunan serta potensi yang ada di Kecamatan Pageruyung.

Publikasi Kecamatan Pageruyung Dalam Angka 2019 merupakan publikasi yang terbit secara rutin setiap tahun. Analisis yang disajikan berupa analisis sederhana.

Semoga publikasi ini bermanfaat bagi para pengguna data sekaligus dapat memperkaya akan kebutuhan data statistik di Kecamatan Pageruyung.

Akhirnya, Saya ucapkan terima kasih yang sebesar-besarnya kepada semua pihak yang telah membantu dalam penerbitan publikasi ini. Saran yang konstruktif sangat kami harapkan demi perbaikan publikasi di masa yang akan datang.

Pageruyung, September 2019
Koordinator Statistik Kecamatan
Pageruyung



ANDY TRI ASTANTO, A.Md
NIP. 19830816 201101 1 009

DAFTAR ISI

	Halaman
Bab I Geografis	1
Bab II Pemerintahan	16
Bab III Kependudukan	27
Bab IV Sosial	46
Bab V Pertanian	77
Bab VI Keuangan	91

DAFTAR TABEL

	Halaman
BAB I. GEOGRAFIS	
Tabel 1.1.	Letak Geografis Wilayah Kecamatan Pageruyung 3
Tabel 1.2.	Luas Wilayah Menurut Desa Tahun 2018 4
Tabel 1.3.	Jarak Kantor Desa ke Ibu Kota Kecamatan Pageruyung Tahun 2018 5
Tabel 1.4.	Luas Wilayah Kecamatan Pageruyung Menurut Jenis Penggunaan Tahun 2018 6
Tabel 1.5.	Luas Lahan Sawah Menurut Desa dan Jenis Pengairannya (Hektar) Tahun 2018 7
Tabel 1.6.	Luas Lahan Bukan Sawah Menurut Desa dan Jenisnya (Hektar) Tahun 2018 9
Tabel 1.7.	Luas Lahan Bukan Pertanian Menurut Desa dan Jenisnya (Hektar) Tahun 2018 12
Tabel 1.8.	Banyaknya Hari Hujan Menurut Bulan Tahun 2016 - 2018 13
Tabel 1.9.	Banyaknya Curah Hujan Menurut Bulan Tahun 2016 - 2018 14
BAB II. PEMERINTAHAN	
Tabel 2.1.	Banyaknya Dusun/Dukuh, Rukun Warga (RW), dan Rukun Tetangga (RT) Menurut Desa Tahun 2018 18
Tabel 2.2.	Banyaknya Balai Desa dan Kantor Desa Tahun 2018 19
Tabel 2.3.	Banyaknya Perangkat Desa Menurut Desa Tahun 2018 20
Tabel 2.4.	Banyaknya Surat Pemberitahuan Pajak Terutang (SPPT) Menurut Desa Tahun 2016 - 2018 24
Tabel 2.5.	Pemasukan Pajak Bumi dan Bangunan (PBB) Menurut Desa Tahun 2016 - 2018 25
BAB III. KEPENDUDUKAN	
Tabel 3.1.	Jumlah Penduduk Menurut Jenis Kelamin Tahun 2008-2018 29

	Halaman	
Tabel 3.2.	Jumlah Penduduk Menurut Jenis Kelamin dan Sex Rasio Dirinci Per Desa Tahun 2018	30
Tabel 3.3.	Jumlah Penduduk, Rumah Tangga, dan Rata - rata Anggota Rumah Tangga Menurut Desa Tahun 2018	31
Tabel 3.4.	Luas Wilayah, Jumlah Penduduk, dan Kepadatan Penduduk Menurut Desa Tahun 2018	32
Tabel 3.5.	Laju Pertumbuhan Penduduk Menurut Desa Tahun 2017 - 2018	33
Tabel 3.6.	Jumlah Penduduk Menurut Kelompok Umur dan Jenis Kelamin Tahun 2018	34
Tabel 3.7.	Jumlah Penduduk Menurut Kelompok Umur dan Jenis Kelamin Tahun 2018	35
Tabel 3.8.	Jumlah Penduduk Menurut Kelompok Umur dan Jenis Kelamin Tahun 2018	36
Tabel 3.9.	Banyaknya Akseptor KB Aktif Menurut Desa dan Jenis Kontrasepsi Tahun 2018	37
Tabel 3.10.	Banyaknya Pemeluk Agama Menurut Desa Tahun 2018	40
Tabel 3.11.	Banyaknya Tempat Ibadah Menurut Desa Tahun 2018	42
Tabel 3.12.	Banyaknya Calon Jamaah Haji Menurut Desa Tahun 2016 - 2018	43
Tabel 3.13.	Banyaknya Nikah, Talak, Cerai, dan Rujuk Menurut Desa Tahun 2018	44
BAB IV. SOSIAL		
Tabel 4.1.	Rasio Murid – Sekolah dan Rasio Murid - Guru Taman Kanak-Kanak (TK) Menurut Desa Tahun 2018	48
Tabel 4.2.	Rasio Murid – Sekolah dan Rasio Murid - Guru Sekolah Dasar Negeri (SDN) Menurut Desa Tahun 2018	49
Tabel 4.3.	Rasio Murid – Sekolah dan Rasio Murid - Guru Sekolah Dasar (SD) Swasta Menurut Desa Tahun 2018	50
Tabel 4.4.	Rasio Murid – Sekolah dan Rasio Murid - Guru Madrasah Ibtidaiyah (MI) Menurut Desa Tahun 2018	51

	Halaman	
Tabel 4.5.	Rasio Murid – Sekolah dan Rasio Murid - Guru Sekolah Menengah Pertama Negeri Menurut Desa Tahun 2018	52
Tabel 4.6.	Rasio Murid – Sekolah dan Rasio Murid - Guru Sekolah Menengah Pertama Swasta Menurut Desa Tahun 2018	53
Tabel 4.7.	Rasio Murid – Sekolah dan Rasio Murid - Guru Madrasah Tsanawiyah (MTS) Menurut Desa Tahun 2018	54
Tabel 4.8.	Rasio Murid – Sekolah dan Rasio Murid - Guru Sekolah Menengah Atas Negeri(SMAN) Menurut Desa Tahun 2018	55
Tabel 4.9.	Rasio Murid – Sekolah dan Rasio Murid - Guru Sekolah Menengah Atas (SMA) Swasta Menurut Desa Tahun 2018	56
Tabel 4.10.	Rasio Murid – Sekolah dan Rasio Murid - Guru Sekolah Menengah Kejuruan Negeri (SMKN) Menurut Desa Tahun 2018	57
Tabel 4.11.	Rasio Murid – Sekolah dan Rasio Murid - Guru Sekolah Menengah Kejuruan (SMK) Swasta Menurut Desa Tahun 2018	58
Tabel 4.12.	Rasio Murid – Sekolah dan Rasio Murid - Guru Madrasah Aliyah (MA) Menurut Desa Tahun 2018	59
Tabel 4.13.	Banyaknya Tenaga Kesehatan Menurut Desa Tahun 2018	60
Tabel 4.14.	Banyaknya Fasilitas Kesehatan Menurut Desa Tahun 2018	61
Tabel 4.15.	Banyaknya Keluarga Menurut Desa dan Jenis Tahapan Tahun 2018	64
Tabel 4.16.	Banyaknya Penderita Cacat Menurut Desa dan Jenis Cacat Tahun 2018	65
Tabel 4.17.	Banyaknya Penyandang Sosial Menurut Desa dan Jenis Penyandang Sosial Tahun 2018	67
Tabel 4.18.	Banyaknya Lapangan Olahraga Menurut Desa Tahun 2018	69
Tabel 4.19.	Jumlah Bantuan Program Keluarga Harapan (PKH) Tahap I Menurut Desa Tahun 2018	70

	Halaman	
Tabel 4.20.	Jumlah Bantuan Program Keluarga Harapan (PKH) Tahap II Menurut Desa Tahun 2018	71
Tabel 4.21.	Jumlah Bantuan Program Keluarga Harapan (PKH) Tahap III Menurut Desa Tahun 2018	72
Tabel 4.22.	Jumlah Bantuan Program Keluarga Harapan (PKH) Tahap IV Menurut Desa Tahun 2018	73
Tabel 4.23.	Banyaknya Rumah Tangga Sasaran Hasil Pendataan	74
Tabel 4.24.	Jumlah Penerima Program Raskin Tahun 2017- 2018	75

BAB V. PERTANIAN

Tabel 5.1.	Jumlah Rumah Tangga Usaha Pertanian Menurut Subsektor, ST2013	79
Tabel 5.2.	Jumlah Rumah Tangga Usaha Tanaman Padi dan Palawija menurut Jenis Tanaman, ST2013	81
Tabel 5.3.	Luas Panen dan Produksi Tanaman Hortikultura Semu-sim Menurut Komoditas Tahun 2018	82
Tabel 5.4.	Produksi Tanaman Hortikultura Tahunan Menurut Komoditas Tahun 2018	83
Tabel 5.5.	Luas Areal dan Produksi Tanaman Perkebunan Menurut Komoditas Tahun 2018	84
Tabel 5.6.	Produksi dan Nilai Produksi Perikanan Menurut Komoditas Tahun 2018	85
Tabel 5.7.	Banyaknya Unggas Menurut Desa Tahun 2018	86
Tabel 5.8.	Banyaknya Ternak Menurut Desa dan Jenis Ternak Tahun 2018	88

BAB VI. KEUANGAN

Tabel 6.1.	Banyaknya Bank Menurut Desa Tahun 2018	93
Tabel 6.2.	Banyaknya Lembaga Keuangan Bukan Bank Menurut Desa Tahun 2018	94
Tabel 6.3.	Banyaknya Pasar Menurut Desa Tahun 2018	95
Tabel 6.4.	Jumlah Dana Desa Yang Bersumber Dari APBN Dirinci Per Desa Tahun Anggaran 2018	96

DAFTAR GRAFIK

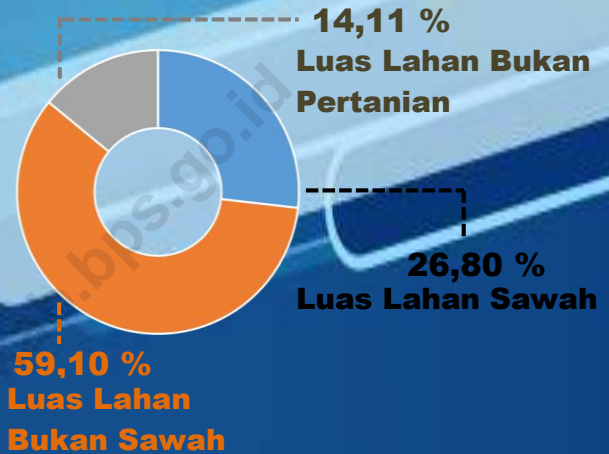
		Halaman
Grafik 1.	Perbandingan Luas Wilayah Kecamatan Pageruyung Menurut Jenis Penggunaan Tahun 2018	15
Grafik 2.	Banyaknya Perangkat Desa Tahun 2018	26
Grafik 3.	Penduduk Kecamatan Pageruyung Menurut Kelompok Umur dan Jenis Kelamin Tahun 2018	45
Grafik 4.	Perbandingan Jumlah Murid di Kecamatan Pageruyung Tahun 2018	76
Grafik 5.	Jumlah Ternak Menurut Jenisnya Tahun 2018	90
Grafik 6.	Jumlah Dana Desa Menurut Desa Tahun 2018 (Ribu Rupiah)	97

BAB 1

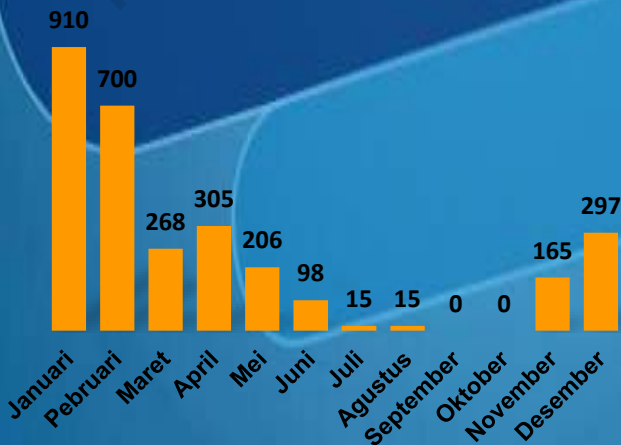
GEOGRAFI DAN IKLIM

LUAS KECAMATAN PAGERUYUNG

**51,44
Km²**



Curah Hujan Menurut Bulan Tahun 2019



**Rata-Rata
Hari Hujan Tahun
2019 Adalah
11 Hari**

BAB I. GEOGRAFIS

Kecamatan Pageruyung merupakan satu dari 20 kecamatan di Kabupaten Kendal Propinsi Jawa Tengah, dengan wilayah sebelah Utara berbatasan dengan Kecamatan Weleri, sebelah Selatan berbatasan dengan Kecamatan Sukorejo, sebelah Barat berbatasan dengan Kecamatan Plantungan dan sebelah Timur berbatasan dengan Kecamatan Patean, dengan ketinggian tanah antara 250 sampai dengan 600 meter di atas permukaan laut.

Luas wilayah Kecamatan Pageruyung mencapai 51,44 Km² dengan sebagian besar wilayahnya digunakan sebagai lahan pertanian bukan sawah yang berupa tegal/kebun, perkebunan, padang penggembalaan, hutan negara, dan kolam/ tebat/ empang yaitu mencapai 30,4 Km² (59,10%), selebihnya untuk lahan sawah sebesar 13,78 Km² (26,8%) dan lahan bukan pertanian sebesar 7,26 Km² (14,11%).

Apabila dilihat menurut luas wilayah desa, desa terluas di Kecamatan Pageruyung adalah Desa Bangunsari dengan luas wilayah sebesar 7,42 Km² (14,42 persen dari luas wilayah Kec. Pageruyung), sementara desa dengan luas terkecil adalah Desa Petung dengan luas hanya sebesar 1,48 Km² (2,88 persen dari luas wilayah Kecamatan Pageruyung). Menurut jarak kantor desa ke ibu kota Kecamatan Pageruyung, Desa Pagergunung merupakan desa terjauh dengan jarak mencapai 8 Km sedangkan desa terdekat adalah Desa Pageruyung yang merupakan desa tempat ibukota Kecamatan Pageruyung.

Rata-rata curah hujan di wilayah Kecamatan Pageruyung tahun 2018 sekitar 248 mm dengan rata-rata hari hujan sebanyak 11 hari.

Tabel 1.1. Letak Geografis Wilayah Kecamatan Pageruyung

Letak dan Luas	Uraian
(1)	(2)
1. Letak	6'59 – 7'04 LS 110'00 - 110'04 BT
2. Luas	51,44 Km ²
3. Letak Di Atas Permukaan Laut	250 - 600 meter dpl
4. Batas Wilayah	
Sebelah Utara	: Kecamatan Weleri
Sebelah Selatan	: Kecamatan Sukorejo
Sebelah Timur	: Kecamatan Patean
Sebelah Barat	: Kecamatan Plantungan

Sumber data: Kantor Kecamatan Pageruyung

Tabel 1.2. Luas Wilayah Menurut Desa Tahun 2018

Desa/Kelurahan	Luas Wilayah (Km ²)	Persentase (%)
(1)	(2)	(3)
01. Gondoharum	2.16	4.20
02. GetasBlawong	1.89	3.67
03. ParakanSebaran	2.21	4.30
04. Petung	1.48	2.88
05. Krikil	2.25	4.37
06. Pucakwangi	1.90	3.69
07. Pageruyung	2.12	4.12
08. Tambahrejo	3.10	6.03
09. Gebangan	4.74	9.21
10. SurokontoWetan	6.46	12.56
11. Bangunsari	7.42	14.42
12. KebonGembong	5.13	9.97
13. SurokontoKulon	4.30	8.36
14. Pagergunung	6.28	12.21
Jumlah	51.44	100.00

Sumber data: Kantor Kecamatan Pageruyung

Tabel 1.3. Jarak Kantor Desa ke Ibu Kota Kecamatan Pageruyung Tahun 2018

Desa/Kelurahan	Jarak (Km)
(1)	(2)
01. Gondoharum	7.00
02. GetasBlawong	6.00
03. ParakanSebaran	3.50
04. Petung	2.50
05. Krikil	2.50
06. Pucakwangi	1.50
07. Pageruyung	0.00
08. Tambahrejo	2.00
09. Gebangan	5.00
10. SurokontoWetan	4.00
11. Bangunsari	3.00
12. KebonGembong	5.00
13. SurokontoKulon	6.00
14. Pagergunung	8.00

Sumber data: Kantor Kecamatan Pageruyung

Tabel 1.4. Luas Wilayah Kecamatan Pageruyung Menurut Jenis Penggunaan Tahun 2018

Jenis Penggunaan	Luas (Km ²)	Persentase (%)
(1)	(2)	(3)
1. Lahan Sawah	13.78	26.80
2. Lahan Bukan Sawah	30.40	59.10
3. Lahan Bukan Pertanian	7.26	14.11
Jumlah	51.44	100.00

Sumber data: Statistik Kecamatan Pageruyung

Tabel 1.5. Luas Lahan Sawah Menurut Desa dan Jenis Pengairannya (Hektar) Tahun 2018

Desa/Kelurahan	Lahan Sawah Irigasi			
	Irigasi Teknis	Irigasi Setengah Teknis	Irigasi Sederhana	Irigasi Desa
(1)	(2)	(3)	(4)	(5)
01. Gondoharum	0.00	17.00	98.00	0.00
02. GetasBlawong	0.00	70.00	11.00	0.00
03. ParakanSebaran	0.00	0.00	146.00	0.00
04. Petung	0.00	0.00	87.00	0.00
05. Krikil	0.00	0.00	129.00	0.00
06. Pucakwangi	0.00	0.00	129.00	0.00
07. Pageruyung	0.00	0.00	95.00	0.00
08. Tambahrejo	0.00	0.00	116.55	0.00
09. Gebangan	0.00	0.00	60.00	0.00
10. SurokontoWetan	103.00	0.00	0.00	0.00
11. Bangunsari	0.80	37.00	112.00	0.00
12. KebonGembong	0.00	0.00	83.50	0.00
13. SurokontoKulon	45.00	0.00	11.00	0.00
14. Pagergunung	0.00	0.00	27.64	0.00
Jumlah	148.80	124.00	1,105.69	0.00

Sumber data: Statistik Kecamatan Pageruyung

Tabel 1.5. Lanjutan

(Ha)

Desa/Kelurahan	Lahan Sawah Non Irigasi		
	Tadah Hujan	Rawa Pasang Surut	Rawa Lebak
(1)	(6)	(7)	(8)
01. Gondoharum	0.00	0.00	0.00
02. GetasBlawong	0.00	0.00	0.00
03. ParakanSebaran	0.00	0.00	0.00
04. Petung	0.00	0.00	0.00
05. Krikil	0.00	0.00	0.00
06. Pucakwangi	0.00	0.00	0.00
07. Pageruyung	0.00	0.00	0.00
08. Tambahrejo	0.00	0.00	0.00
09. Gebangan	0.00	0.00	0.00
10. SurokontoWetan	0.00	0.00	0.00
11. Bangunsari	0.00	0.00	0.00
12. KebonGembong	0.00	0.00	0.00
13. SurokontoKulon	0.00	0.00	0.00
14. Pagergunung	0.00	0.00	0.00
Jumlah	0.00	0.00	0.00

Sumber data: Statistik Kecamatan Pageruyung

Tabel 1.6. Luas Lahan Bukan Sawah Menurut Desa dan Jenisnya (Hektar) Tahun 2018

Desa/Kelurahan	Lahan Pertanian Bukan Sawah		
	Tegal/Kebun	Ladang/Huma	Perkebunan
(1)	(2)	(3)	(4)
01. Gondoharum	45.00	0.00	0.00
02. GetasBlawong	82.00	0.00	0.00
03. ParakanSebaran	5.00	0.00	0.00
04. Petung	19.50	0.00	20.53
05. Krikil	58.00	0.00	17.03
06. Pucakwangi	32.00	0.00	0.00
07. Pageruyung	59.00	0.00	0.00
08. Tambahrejo	82.90	0.00	44.00
09. Gebangan	85.00	0.00	250.00
10. SurokontoWetan	204.20	0.00	125.22
11. Bangunsari	251.00	0.00	242.79
12. KebonGembong	284.30	0.00	51.06
13. SurokontoKulon	200.00	0.00	135.00
14. Pagergunung	250.20	0.00	287.28
Jumlah	1,658.10	0.00	1,172.91

Sumber data: Statistik Kecamatan Pageruyung

Tabel 1.6. Lanjutan

(Ha)

Desa/Kelurahan	Lahan Pertanian Bukan Sawah		
	Hutan Rakyat	Padang Penggembalaan	Hutan Negara
(1)	(5)	(6)	(7)
01. Gondoharum	0.00	0.00	0.00
02. GetasBlawong	0.00	0.00	0.00
03. ParakanSebaran	0.00	0.00	0.00
04. Petung	0.00	0.00	0.00
05. Krikil	0.00	0.00	0.00
06. Pucakwangi	0.00	0.00	0.00
07. Pageruyung	0.00	0.50	0.00
08. Tambahrejo	0.00	4.00	0.00
09. Gebangan	0.00	5.00	7.00
10. SurokontoWetan	0.00	0.00	125.70
11. Bangunsari	0.00	0.00	0.00
12. KebonGembong	0.00	0.00	0.00
13. SurokontoKulon	0.00	0.00	25.00
14. Pagergunung	0.00	0.00	38.90
Jumlah	0.00	9.50	196.60

Sumber data: Statistik Kecamatan Pageruyung

Tabel 1.6. Lanjutan

(Ha)

Desa/Kelurahan	Lahan Pertanian Bukan Sawah		
	Sementara Tidak Diusahakan	Kolam/ Tebat/ Empang	Lainnya
(1)	(8)	(9)	(10)
01. Gondoharum	0.00	0.00	0.00
02. GetasBlawong	0.00	0.00	0.00
03. ParakanSebaran	0.00	0.45	0.00
04. Petung	0.00	0.20	0.00
05. Krikil	0.00	0.00	0.00
06. Pucakwangi	0.00	0.15	0.00
07. Pageruyung	0.00	0.10	0.00
08. Tambahrejo	0.00	0.15	0.00
09. Gebangan	0.00	0.00	0.00
10. SurokontoWetan	0.00	0.66	0.00
11. Bangunsari	0.00	0.60	0.00
12. KebonGembong	0.00	0.40	0.00
13. SurokontoKulon	0.00	0.00	0.00
14. Pagergunung	0.00	0.04	0.00
Jumlah	0.00	2.75	0.00

Sumber data: Statistik Kecamatan Pageruyung

Tabel 1.7. Luas Lahan Bukan Pertanian Menurut Desa dan Jenisnya (Hektar) Tahun 2018

Desa/Kelurahan	Lahan Bukan Pertanian		
	Rumah, Bangunan	Rawa-Rawa	Lainnya
(1)	(2)	(3)	(4)
01. Gondoharum	52.00	0.00	4.00
02. GetasBlawong	25.00	0.00	1.00
03. ParakanSebaran	38.00	0.00	31.55
04. Petung	20.00	0.00	0.77
05. Krikil	16.00	0.00	4.97
06. Pucakwangi	28.82	0.00	0.03
07. Pageruyung	50.00	0.00	7.40
08. Tambahrejo	46.74	0.00	15.66
09. Gebangan	63.00	0.00	4.00
10. SurokontoWetan	54.13	0.00	33.09
11. Bangunsari	96.00	0.00	1.81
12. KebonGembong	87.33	0.00	6.41
13. SurokontoKulon	10.00	0.00	4.00
14. Pagergunung	21.08	0.00	2.86
Jumlah	608.10	0.00	117.55

Sumber data: Statistik Kecamatan Pageruyung

Tabel 1.8. Banyaknya Hari Hujan Menurut Bulan Tahun 2016 - 2018

(Hari)

Bulan	2016	2017	2018
(1)	(2)	(3)	(4)
01. Januari	23	30	30
02. Pebruari	19	20	24
03. Maret	18	16	20
04. April	17	16	18
05. Mei	7	7	8
06. Juni	2	5	6
07. Juli	0	3	4
08. Agustus	0	3	5
09. September	0	0	1
10. Oktober	0	0	0
11. November	12	8	3
12. Desember	20	18	14
Kecamatan Pageruyung	8	10	11

Sumber data: Pengairan Ranting Kecamatan Sukorejo

Tabel 1.9. Banyaknya Curah Hujan Menurut Bulan Tahun 2016 - 2018

(mm)			
Bulan	2016	2017	2018
(1)	(2)	(3)	(4)
01. Januari	328	920	910
02. Pebruari	430	730	700
03. Maret	271	266	268
04. April	361	340	305
05. Mei	204	206	206
06. Juni	6	98	98
07. Juli	0	15	15
08. Agustus	0	15	15
09. September	0	0	0
10. Oktober	0	0	0
11. November	197	172	165
12. Desember	294	318	297
Kecamatan Pageruyung	174	257	248

Sumber data: Pengairan Ranting Kecamatan Sukorejo

Grafik 1. Perbandingan Luas Wilayah Kecamatan Pageruyung Menurut Jenis Penggunaan Tahun 2018



BAB 2 PEMERINTAHAN

14

JUMLAH DESA

75

JUMLAH DUSUN

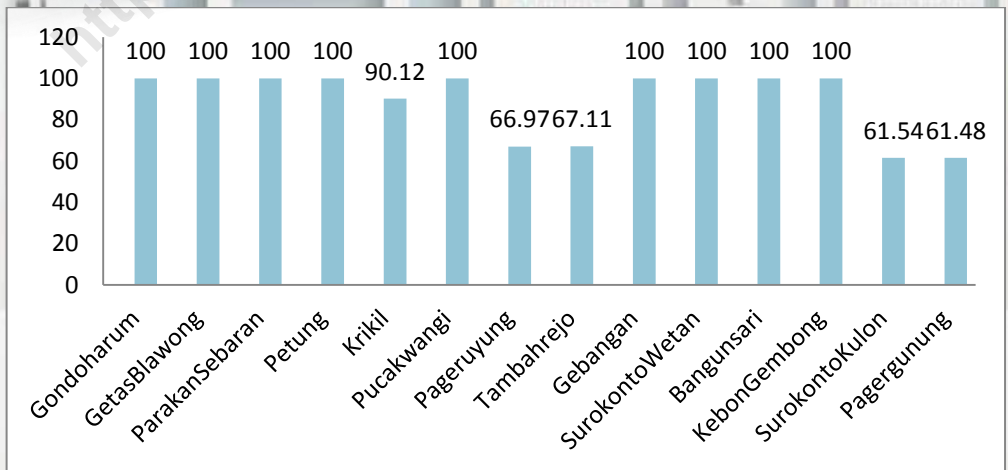
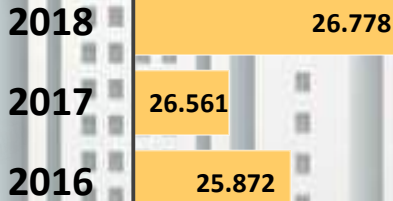
75

JUMLAH RW

275

JUMLAH RT

Jumlah Surat Pemberitahuan Pajak Terutang (SPPT) Tahun 2016 - 2018



BAB II. PEMERINTAHAN

Secara administrasi, Kecamatan Pageruyung terbagi menjadi 14 (empat belas) desa dengan jumlah dusun/dukuh sebanyak 75 dusun. Jumlah Rukun Warga sebanyak 75 RW dan jumlah Rukun Tetangga sebanyak 275 RT.

Jumlah aparat pemerintah desa di wilayah Kecamatan Pageruyung pada tahun 2018 tercatat mencapai 156 orang yang terdiri dari 14 kepala desa, 13 sekdes, 11 kaur umum, 11 kaur keuangan, 10 kaur pemerintahan, 17 modin, 8 bayan tani, 2 ulu-ulu, 9 jagabaya, 53 kepala dusun (kamituwo), dan 12 kebayan. Dari 14 desa yang ada, masih terdapat 1 desa yang tidak memiliki kepala desa yaitu Desa Surokonto Kulon.

Banyaknya Surat Pemberitahuan Pajak Terutang (SPPT) tahun 2016 sebanyak 25.872 lembar, mengalami penurunan sebesar 0,92 persen dibanding tahun 2015 yang berjumlah 26.111 lembar. Sementara itu, jumlah pendapatan Pajak Bumi dan Bangunan (PBB) tahun 2018 dari 14 desa sebanyak 466,8 juta rupiah. Pendapatan pajak tersebut berasal dari sekitar 83,41 persen wajib pajak dengan total target penerimaan pajak sebesar 559,62 juta rupiah. Realisasi pajak tersebut naik dibandingkan tahun lalu yang hanya sebesar 74,23 persen.

Desa dengan realisasi pajak mencapai 100 persen yaitu Desa ParakanSebaran, Desa Petung, Desa Gebangan, Desa Surokontowetan, dan Desa KebonGembong. Sementara Desa Pageruyung merupakan desa dengan realisasi pajak terendah yaitu hanya sebesar 63,92 persen.

Tabel 2.1. Banyaknya Dusun/Dukuh, Rukun Warga (RW), dan Rukun Tetangga (RT) Menurut Desa Tahun 2018

Desa/Kelurahan		Dusun/ Dukuh	Rukun Warga (RW)	Rukun Tetangga (RT)
(1)		(2)	(3)	(4)
01.	Gondoharum	5	3	21
02.	GetasBlawong	5	5	13
03.	ParakanSebaran	5	5	20
04.	Petung	3	5	10
05.	Krikil	5	5	19
06.	Pucakwangi	3	5	22
07.	Pageruyung	6	6	19
08.	Tambahrejo	5	5	19
09.	Gebangan	5	5	17
10.	SurokontoWetan	5	5	17
11.	Bangunsari	14	7	40
12.	KebonGembong	7	8	29
13.	SurokontoKulon	4	7	15
14.	Pagergunung	3	4	14
Jumlah				
	2018	75	75	275
	2017	75	75	275
	2016	75	75	275

Sumber data: Monografi Desa

Tabel 2.2. Banyaknya Balai Desa dan Kantor Desa Tahun 2018

Desa/Kelurahan	Balai Desa	Kantor Desa
(1)	(2)	(3)
01. Gondoharum	1	1
02. GetasBlawong	1	1
03. ParakanSebaran	1	1
04. Petung	1	1
05. Krikil	1	1
06. Pucakwangi	1	1
07. Pageruyung	1	1
08. Tambahrejo	1	1
09. Gebangan	1	1
10. SurokontoWetan	1	1
11. Bangunsari	1	1
12. KebonGembong	1	1
13. SurokontoKulon	1	1
14. Pagergunung	1	1
Jumlah		
	2018	14
	2017	14
	2016	14

Sumber data: Monografi Desa

Tabel 2.3. Banyaknya Perangkat Desa Menurut Desa Tahun 2018

Desa/Kelurahan		Kepala Desa	Sekretaris Desa	Kaur Umum
(1)		(2)	(3)	(4)
01.	Gondoharum	1	1	1
02.	GetasBlawong	1	1	1
03.	ParakanSebaran	1	1	1
04.	Petung	1	1	1
05.	Krikil	1	1	1
06.	Pucakwangi	1	0	1
07.	Pageruyung	1	1	1
08.	Tambahrejo	1	1	1
09.	Gebangan	1	1	1
10.	SurokontoWetan	1	1	1
11.	Bangunsari	1	1	1
12.	KebonGembong	1	1	1
13.	SurokontoKulon	1	1	1
14.	Pagergunung	1	1	1
Jumlah	2018	14	13	14
	2017	13	10	11
	2016	14	10	10

Sumber data: Kantor Kecamatan Pageruyung

Tabel 2.3. Lanjutan

Desa/Kelurahan		Kaur Keuangan	Kaur Pemerin- tahan (Bekel)	Modin
(1)		(5)	(6)	(7)
01.	Gondoharum	0	1	1
02.	GetasBlawong	0	1	1
03.	ParakanSebaran	1	1	2
04.	Petung	1	1	1
05.	Krikil	1	1	1
06.	Pucakwangi	1	0	1
07.	Pageruyung	1	0	1
08.	Tambahrejo	1	1	1
09.	Gebangan	1	0	1
10.	SurokontoWetan	1	1	1
11.	Bangunsari	1	1	3
12.	KebonGembong	1	1	1
13.	SurokontoKulon	0	1	1
14.	Pagergunung	1	0	1
Jumlah	2018	11	10	17
	2017	11	10	17
	2016	8	10	17

Sumber data: Kantor Kecamatan Pageruyung

Tabel 2.3. Lanjutan

Desa/Kelurahan		Bayan Tani	Ulu-Ulu	Jagabaya (Kepetengan)
(1)		(8)	(9)	(10)
01.	Gondoharum	1	0	0
02.	GetasBlawong	1	0	1
03.	ParakanSebaran	1	0	0
04.	Petung	0	1	0
05.	Krikil	1	0	1
06.	Pucakwangi	1	0	0
07.	Pageruyung	0	0	1
08.	Tambahrejo	1	0	1
09.	Gebangan	0	0	0
10.	SurokontoWetan	1	0	1
11.	Bangunsari	1	0	2
12.	KebonGembong	0	0	1
13.	SurokontoKulon	0	0	1
14.	Pagergunung	0	1	0
Jumlah	2018	8	2	9
	2017	8	2	9
	2016	10	12	10

Sumber data: Kantor Kecamatan Pageruyung

Tabel 2.3. Lanjutan

Desa/Kelurahan		Kepala Dusun (Kamituwo)	Kebayan	Jumlah
(1)		(11)	(12)	(13)
01.	Gondoharum	3	1	10
02.	GetasBlawong	3	1	11
03.	ParakanSebaran	5	1	14
04.	Petung	2	1	10
05.	Krikil	1	1	10
06.	Pucakwangi	3	0	8
07.	Pageruyung	3	1	10
08.	Tambahrejo	5	1	14
09.	Gebangan	2	1	8
10.	SurokontoWetan	5	0	13
11.	Bangunsari	7	1	19
12.	KebonGembong	7	1	15
13.	SurokontoKulon	4	1	11
14.	Pagergunung	3	1	10
Jumlah	2018	53	12	163
	2017	53	12	156
	2016	54	10	165

Sumber data: Kantor Kecamatan Pageruyung

Tabel 2.4. Banyaknya Surat Pemberitahuan Pajak Terutang (SPPT) Menurut Desa Tahun 2016 - 2018

Desa/Kelurahan	2016	2017	2018
(1)	(2)	(3)	(4)
01. Gondoharum	2,132	2,360	2,366
02. GetasBlawong	2,342	2,159	2,179
03. ParakanSebaran	1,679	1,679	1,753
04. Petung	1,046	1,046	1,068
05. Krikil	1,665	1,676	1,685
06. Pucakwangi	1,921	1,921	1,923
07. Pageruyung	1,951	1,951	1,981
08. Tambahrejo	1,529	1,948	1,952
09. Gebangan	1,141	1,161	1,178
10. SurokontoWetan	1,579	1,596	1,597
11. Bangunsari	3,538	3,679	3,681
12. KebonGembong	2,917	2,952	2,980
13. SurokontoKulon	1,527	1,526	1,527
14. Pagergunung	905	907	908
Jumlah	25,872	26,561	26,778

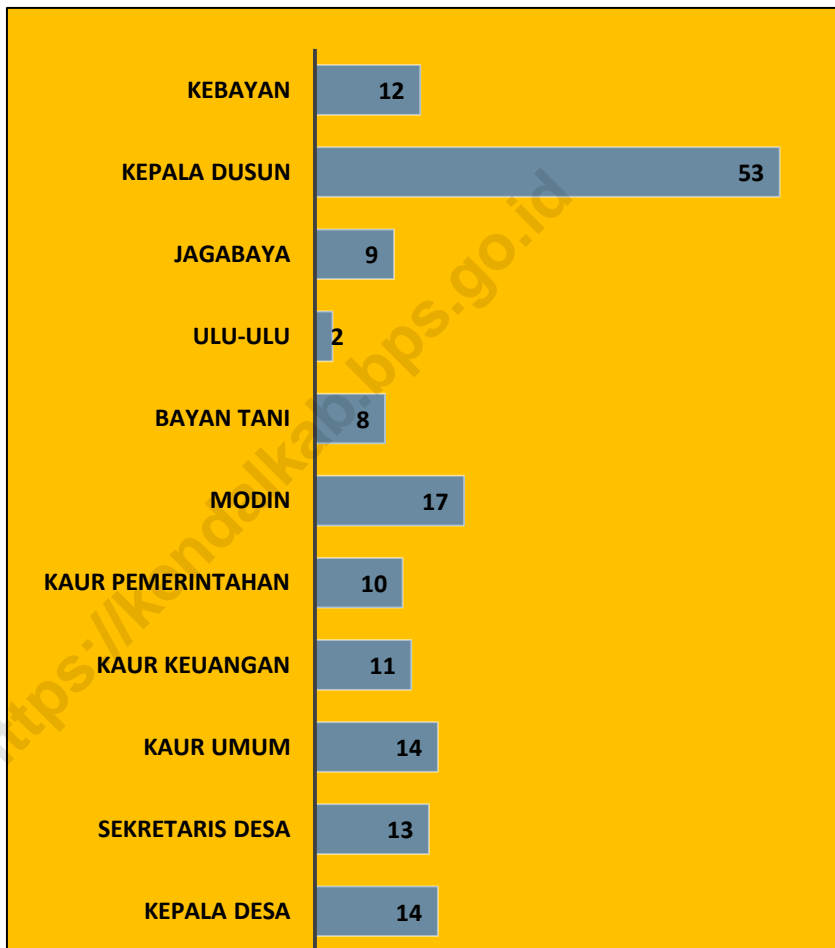
Sumber data: Kantor Kecamatan Pageruyung

Tabel 2.5. Pemasukan Pajak Bumi dan Bangunan (PBB) Menurut Desa Tahun 2016- 2018

Desa/Kelurahan		Target (Rp. 000,-)	Pemasukan PBB (Rp. 000,-)	Persentase PBB (%)
(1)		(2)	(3)	(4)
01.	Gondoharum	50,896	50,896	100.00
02.	GetasBlawong	34,786	34,786	100.00
03.	ParakanSebaran	55,139	55,139	100.00
04.	Petung	26,699	26,699	100.00
05.	Krikil	36,145	32,575	90.12
06.	Pucakwangi	52,217	52,217	100.00
07.	Pageruyung	60,417	40,463	66.97
08.	Tambahrejo	61,029	40,959	67.11
09.	Gebangan	47,446	47,446	100.00
10.	SurokontoWetan	77,655	77,655	100.00
11.	Bangunsari	64,774	64,774	100.00
12.	KebonGembong	60,134	60,134	100.00
13.	SurokontoKulon	62,447	38,433	61.54
14.	Pagergunung	71,092	43,707	61.48
Jumlah				
	2018	760,876	665,883	87.52
	2017	560,338	415,938	74.23
	2016	570,378	488,801	85.70

Sumber data: Kantor Kecamatan Pageruyung

Grafik 2. Banyaknya Perangkat Desa Tahun 2018



Kependudukan

Penduduk Kecamatan Pagerruyung Tahun 2018:

35.222



18.071 **17.151**
Laki-Laki **Perempuan**

**Rumah
Tangga**

**Sex Ratio
(L/P)**

**Kepadatan
Penduduk
(Jiwa/km²)**

**Rata-rata
Anggota
Rumah Tangga**



7.044



105,36




685



5.00

Piramida Penduduk



Penduduk terbanyak berada
pada kelompok umur 30 - 34
tahun



1.584 **1.504**

BAB III. KEPENDUDUKAN

Jumlah penduduk Kecamatan Pageruyung tahun 2018 sebanyak 35.579 jiwa, terdiri dari 18.071 jiwa (51,32%) laki-laki dan 17.151 jiwa (48,68%) perempuan. Desa dengan jumlah penduduk terbesar adalah Desa Bangunsari yaitu mencapai 4.976 jiwa (14,57 persen dari total jumlah penduduk Kecamatan Pageruyung). Sementara itu, Desa Petung merupakan desa dengan jumlah penduduk terkecil di Kecamatan Pageruyung yaitu sebesar 1.371 jiwa (3,66 persen dari total jumlah penduduk Kecamatan Pageruyung).

Kepadatan penduduk di Kecamatan Pageruyung tahun 2018 sebesar 685 jiwa/km², hal ini menunjukkan bahwa setiap 1 km² luas wilayah di Kecamatan Pageruyung dihuni oleh sekitar 685 jiwa. Kepadatan penduduk di Kecamatan Pageruyung selama tiga tahun terakhir mengalami tren yang fluktuatif, pada tahun 2016 sebesar 703 jiwa/km² naik menjadi 674 jiwa/km² pada tahun 2017 dan pada tahun 2018 naik menjadi 685 jiwa/km². Desa terpadat di Kecamatan Pageruyung adalah Desa Pucakwangi dengan kepadatan penduduk sebesar 1.512 jiwa/km², sedangkan Desa Pagergunung merupakan desa dengan kepadatan penduduk terkecil yaitu sebesar 278 jiwa/km².

Piramida penduduk Kecamatan Pageruyung tahun 2018 cenderung berbentuk kerucut dengan struktur umur penduduk tergolong penduduk usia muda. Apabila dilihat menurut kelompok umur, penduduk terbesar berada pada kelompok umur 30 – 34 tahun yaitu sebesar 2.931 jiwa. Sedangkan jumlah penduduk terkecil berada pada kelompok umur 70 - 74 tahun yaitu sebesar 653 jiwa.

Tabel 3.1. Jumlah Penduduk Menurut Jenis Kelamin Tahun 2008 - 2018

Tahun	Laki-Laki	Perempuan	Jumlah
(1)	(2)	(3)	(4)
2008	17,309	17,544	34,853
2009	17,474	17,744	35,218
2010	17,702	17,907	35,609
2011	17,969	18,033	36,002
2012	17,158	16,809	33,967
2013	17,874	16,589	34,463
2014	17,311	16,471	33,782
2015	18,506	17,652	36,158
2016	17,798	16,883	34,681
2017	18,330	17,249	35,579
2018	18,071	17,151	35,222

Keterangan: Data tahun 2007-2011 sumber data Statistik Kecamatan Pageruyung dan 2008-2018 data dari Dinas Kependudukan dan Catatan Sipil Kabupaten Kendal

Tabel 3.2. Jumlah Penduduk Menurut Jenis Kelamin dan Sex Rasio Dirinci Per Desa Tahun 2018

Desa/Kelurahan		Laki-Laki	Perempuan	Jumlah	Sex Rasio
(1)		(2)	(3)	(4)	(5)
01. Gondoharum		1,327	1,213	2,540	109.40
02. GetasBlawong		1,002	854	1,856	117.33
03. ParakanSebaran		1,228	1,151	2,379	106.69
04. Petung		720	651	1,371	110.60
05. Krikil		1,289	1,215	2,504	106.09
06. Pucakwangi		1,465	1,407	2,872	104.12
07. Pageruyung		1,421	1,410	2,831	100.78
08. Tambahrejo		1,333	1,315	2,648	101.37
09. Gebangan		1,073	1,068	2,141	100.47
10. SurokontoWetan		1,084	1,024	2,108	105.86
11. Bangunsari		2,543	2,433	4,976	104.52
12. KebonGembong		1,783	1,636	3,419	108.99
13. SurokontoKulon		947	883	1,830	107.25
14. Pagergunung		856	891	1,747	96.07
Jumlah	2018	18,071	17,151	35,222	105.36
	2017	18,330	17,248	35,578	106.27
	2016	17,798	16,883	34,681	105.42

Sumber data: Dinas Kependudukan dan Catatan Sipil Kabupaten Kendal

Tabel 3.3. Jumlah Penduduk, Rumah Tangga, dan Rata - Rata Anggota Rumah Tangga Menurut Desa Tahun 2018

Desa/Kelurahan		Penduduk	Rumah Tangga	Rata-Rata Anggota Rumah Tangga
(1)		(2)	(3)	(4)
01.	Gondoharum	2,540	508	5.00
02.	GetasBlawong	1,856	371	5.00
03.	ParakanSebaran	2,379	476	5.00
04.	Petung	1,371	274	5.00
05.	Krikil	2,504	501	5.00
06.	Pucakwangi	2,872	574	5.00
07.	Pageruyung	2,831	566	5.00
08.	Tambahrejo	2,648	530	5.00
09.	Gebangan	2,141	428	5.00
10.	SurokontoWetan	2,108	422	5.00
11.	Bangunsari	4,976	995	5.00
12.	KebonGembong	3,419	684	5.00
13.	SurokontoKulon	1,830	366	5.00
14.	Pagergunung	1,747	349	5.00
Jumlah				
	2018	35,222	7,044	5.00
	2017	35,578	8,956	3.97
	2016	34,681	8,931	3.88

Sumber data: Dinas Kependudukan dan Catatan Sipil Kabupaten Kendal

Tabel 3.4. Luas Wilayah, Jumlah Penduduk, dan Kepadatan Penduduk Menurut Desa Tahun 2018

Desa/Kelurahan		Luas (Km ²)	Penduduk (Jiwa)	Kepadatan Penduduk per Km ²
(1)		(2)	(3)	(4)
01.	Gondoharum	2.16	2,540	1,176
02.	GetasBlawong	1.89	1,856	982
03.	ParakanSebaran	2.21	2,379	1,076
04.	Petung	1.48	1,371	926
05.	Krikil	2.25	2,504	1,113
06.	Pucakwangi	1.90	2,872	1,512
07.	Pageruyung	2.12	2,831	1,335
08.	Tambahrejo	3.10	2,648	854
09.	Gebangan	4.74	2,141	452
10.	SurokontoWetan	6.46	2,108	326
11.	Bangunsari	7.42	4,976	671
12.	KebonGembong	5.13	3,419	666
13.	SurokontoKulon	4.30	1,830	426
14.	Pagergunung	6.28	1,747	278
Jumlah	2018	51.44	35,222	685
	2017	51.44	35,578	692
	2016	51.44	34,681	674

Sumber data: Dinas Kependudukan dan Catatan Sipil Kabupaten Kendal

Tabel 3.5. Laju Pertumbuhan Penduduk Menurut Desa Tahun 2017-2018

Desa/Kelurahan	Penduduk 2017 (Jiwa)	Penduduk 2018 (Jiwa)	Laju Pertumbuhan Penduduk (%)
(1)	(2)	(3)	(4)
01. Gondoharum	2,546	2,540	-0.24
02. GetasBlawong	1,956	1,856	-5.11
03. ParakanSebaran	2,391	2,379	-0.50
04. Petung	1,309	1,371	4.74
05. Krikil	2,458	2,504	1.87
06. Pucakwangi	3,101	2,872	-7.38
07. Pageruyung	2,854	2,831	-0.81
08. Tambahrejo	2,537	2,648	4.38
09. Gebangan	2,220	2,141	-3.56
10. SurokontoWetan	2,175	2,108	-3.08
11. Bangunsari	5,209	4,976	-4.47
12. KebonGembong	3,659	3,419	-6.56
13. SurokontoKulon	1,894	1,830	-3.38
14. Pagergunung	1,849	1,747	-5.52
Jumlah	36,158	35,222	-2.59

Sumber data: Dinas Kependudukan dan Catatan Sipil Kabupaten Kendal

Tabel 3.6. Jumlah Penduduk Menurut Kelompok Umur dan Jenis Kelamin Tahun 2016

Kelompok Umur	Penduduk		Jumlah
	Laki-Laki	Perempuan	
(1)	(2)	(3)	(4)
00 - 04	532	550	1,082
05 - 09	1,410	1,305	2,715
10 - 14	1,323	1,192	2,515
15 - 19	1,387	1,274	2,661
20 - 24	1,499	1,345	2,844
25 - 29	1,416	1,386	2,802
30 - 34	1,584	1,480	3,064
35 - 39	1,404	1,333	2,737
40 - 44	1,200	1,237	2,437
45 - 49	1,267	1,267	2,534
50 - 54	1,234	1,268	2,502
55 - 59	1,083	990	2,073
60 - 64	829	778	1,607
65 - 69	521	474	995
70 - 74	424	360	784
75 +	685	644	1,329
Jumlah	17,798	16,883	34,681

Sumber data: Dinas Kependudukan dan Catatan Sipil Kabupaten Kendal

Tabel 3.7. Jumlah Penduduk Menurut Kelompok Umur dan Jenis Kelamin Tahun 2017

Kelompok Umur	Penduduk		Jumlah
	Laki-Laki	Perempuan	
(1)	(2)	(3)	(4)
00 - 04	1,080	960	2,040
05 - 09	1,502	1,407	2,909
10 - 14	1,363	1,218	2,581
15 - 19	1,450	1,326	2,776
20 - 24	1,496	1,370	2,866
25 - 29	1,430	1,353	2,783
30 - 34	1,567	1,470	3,037
35 - 39	1,470	1,351	2,821
40 - 44	1,208	1,208	2,416
45 - 49	1,259	1,260	2,519
50 - 54	1,208	1,240	2,448
55 - 59	1,073	981	2,054
60 - 64	822	778	1,600
65 - 69	509	468	977
70 - 74	345	345	690
75 +	548	514	1,062
Jumlah	18,330	17,249	35,579

Sumber data: Dinas Kependudukan dan Catatan Sipil Kabupaten Kendal

Tabel 3.8. Jumlah Penduduk Menurut Kelompok Umur dan Jenis Kelamin Tahun 2018

Kelompok Umur	Penduduk		Jumlah
	Laki-Laki	Perempuan	
(1)	(2)	(3)	(4)
00 - 04	1,080	960	2,040
05 - 09	1,456	1,397	2,853
10 - 14	1,360	1,218	2,578
15 - 19	1,450	1,326	2,776
20 - 24	1,496	1,365	2,861
25 - 29	1,430	1,353	2,783
30 - 34	1,467	1,470	2,937
35 - 39	1,470	1,351	2,821
40 - 44	1,208	1,208	2,416
45 - 49	1,259	1,260	2,519
50 - 54	1,208	1,210	2,418
55 - 59	978	981	1,959
60 - 64	822	778	1,600
65 - 69	509	468	977
70 - 74	330	323	653
75 +	548	483	1,031
Jumlah	18,071	17,151	35,222

Sumber data: Dinas Kependudukan dan Catatan Sipil Kabupaten Kendal

Tabel 3.9. Banyaknya Akseptor KB Aktif Menurut Desa dan Jenis Kontrasepsi Tahun 2018

Desa/Kelurahan	PUS	Kontrasepsi		
		IUD	PIL	
(1)	(2)	(3)	(4)	
01. Gondoharum	669	69	62	
02. GetasBlawong	442	20	60	
03. ParakanSebaran	494	25	73	
04. Petung	411	22	95	
05. Krikil	518	34	82	
06. Pucakwangi	627	25	105	
07. Pageruyung	669	69	62	
08. Tambahrejo	687	60	73	
09. Gebangan	511	19	83	
10. SurokontoWetan	531	24	82	
11. Bangunsari	1,196	48	236	
12. KebonGembong	958	47	138	
13. SurokontoKulon	492	25	67	
14. Pagergunung	489	21	47	
Jumlah				
	2018	8,694	508	1,265
	2017	8,446	600	1,353
	2016	8,193	578	1,279

Sumber data: PPLKB Kecamatan Pageruyung

Tabel 3.9. Lanjutan

Desa/Kelurahan	Kontrasepsi			
	Kondom	IMP	Suntik	
(1)	(5)	(6)	(7)	
01. Gondoharum	6	146	180	
02. GetasBlawong	1	87	146	
03. ParakanSebaran	1	102	178	
04. Petung	1	115	144	
05. Krikil	2	126	162	
06. Pucakwangi	1	126	194	
07. Pageruyung	5	146	180	
08. Tambahrejo	1	111	190	
09. Gebangan	0	119	170	
10. SurokontoWetan	3	162	137	
11. Bangunsari	2	280	389	
12. KebonGembong	4	194	373	
13. SurokontoKulon	2	108	196	
14. Pagergunung	2	99	174	
Jumlah	2018	31	1,921	2,813
	2017	11	1,613	3,000
	2016	5	1,479	2,871

Sumber data: PPLKB Kecamatan Pageruyung

Tabel 3.9. Lanjutan

Desa/Kelurahan	Kontrasepsi		
	MOP	MOW	Jumlah
(1)	(8)	(9)	(10)
01. Gondoharum	4	23	490
02. GetasBlawong	0	3	317
03. ParakanSebaran	2	13	394
04. Petung	0	15	392
05. Krikil	0	11	417
06. Pucakwangi	1	14	466
07. Pageruyung	4	23	489
08. Tambahrejo	6	35	476
09. Gebangan	21	33	445
10. SurokontoWetan	0	24	432
11. Bangunsari	3	13	971
12. KebonGembong	5	42	803
13. SurokontoKulon	1	16	415
14. Pagergunung	0	8	351
Jumlah	2018	2017	2016
	47	41	38
	273	242	237
	6,858	6,860	6,487

Sumber data: PPLKB Kecamatan Pageruyung

Tabel 3.10. Banyaknya Pemeluk Agama Menurut Desa Tahun 2018

Desa/Kelurahan		Islam	Kristen Protestan	Kristen Katholik
(1)		(2)	(3)	(4)
01.	Gondoharum	2,540	0	0
02.	GetasBlawong	1,856	0	0
03.	ParakanSebaran	2,379	0	0
04.	Petung	1,369	0	2
05.	Krikil	2,475	18	0
06.	Pucakwangi	2,872	0	0
07.	Pageruyung	2,783	0	48
08.	Tambahrejo	2,603	19	26
09.	Gebangan	2,101	4	36
10.	SurokontoWetan	1,857	2	229
11.	Bangunsari	4,943	6	27
12.	KebonGembong	3,419	0	0
13.	SurokontoKulon	1,828	0	2
14.	Pagergunung	1,737	7	3
Jumlah				
	2018	34,762	56	373
	2017	35,118	56	367
	2016	34,221	56	367

Sumber data: Monografi Desa

Tabel 3.10. Lanjutan

Desa/Kelurahan		Budha	Hindu	Konghucu
(1)		(5)	(6)	(7)
01.	Gondoharum	0	0	0
02.	GetasBlawong	0	0	0
03.	ParakanSebaran	0	0	0
04.	Petung	0	0	0
05.	Krikil	0	11	0
06.	Pucakwangi	0	0	0
07.	Pageruyung	0	0	0
08.	Tambahrejo	0	0	0
09.	Gebangan	0	0	0
10.	SurokontoWetan	0	20	0
11.	Bangunsari	0	0	0
12.	KebonGembong	0	0	0
13.	SurokontoKulon	0	0	0
14.	Pagergunung	0	0	0
Jumlah	2018	0	31	0
	2017	0	37	0
	2016	0	37	0

Sumber data: Monografi Desa

Tabel 3.11. Banyaknya Tempat Ibadah Menurut Desa Tahun 2018

Desa/Kelurahan	Masjid	Musholla	Gereja	Kuil/Pura	Klenteng	
(1)	(2)	(3)	(4)	(5)	(6)	
01. Gondoharum	3	21	0	0	0	
02. GetasBlawong	2	12	0	0	0	
03. ParakanSebaran	4	17	0	0	0	
04. Petung	2	7	0	0	0	
05. Krikil	3	9	0	0	0	
06. Pucakwangi	2	19	0	0	0	
07. Pageruyung	7	9	1	0	0	
08. Tambahrejo	9	11	0	0	0	
09. Gebangan	3	8	1	0	0	
10. SurokontoWetan	5	7	1	0	0	
11. Bangunsari	8	40	0	0	0	
12. KebonGembong	8	29	0	0	0	
13. SurokontoKulon	3	8	0	0	0	
14. Pagergunung	4	2	0	0	0	
Jumlah	2018	63	199	3	0	0
	2017	63	199	3	0	0
	2016	63	199	3	0	0

Sumber data: Monografi Desa

Tabel 3.12. Banyaknya Calon Jamaah Haji Menurut Desa Tahun 2016 - 2018

Desa/Kelurahan	2016	2017	2018
(1)	(2)	(3)	(4)
01. Gondoharum	6	6	5
02. GetasBlawong	2	2	3
03. ParakanSebaran	0	0	0
04. Petung	0	0	1
05. Krikil	2	2	2
06. Pucakwangi	6	6	5
07. Pageruyung	1	3	3
08. Tambahrejo	1	1	2
09. Gebangan	0	0	1
10. SurokontoWetan	1	1	2
11. Bangunsari	7	8	4
12. KebonGembong	1	1	0
13. SurokontoKulon	0	0	0
14. Pagergunung	0	0	0
Jumlah	27	30	28

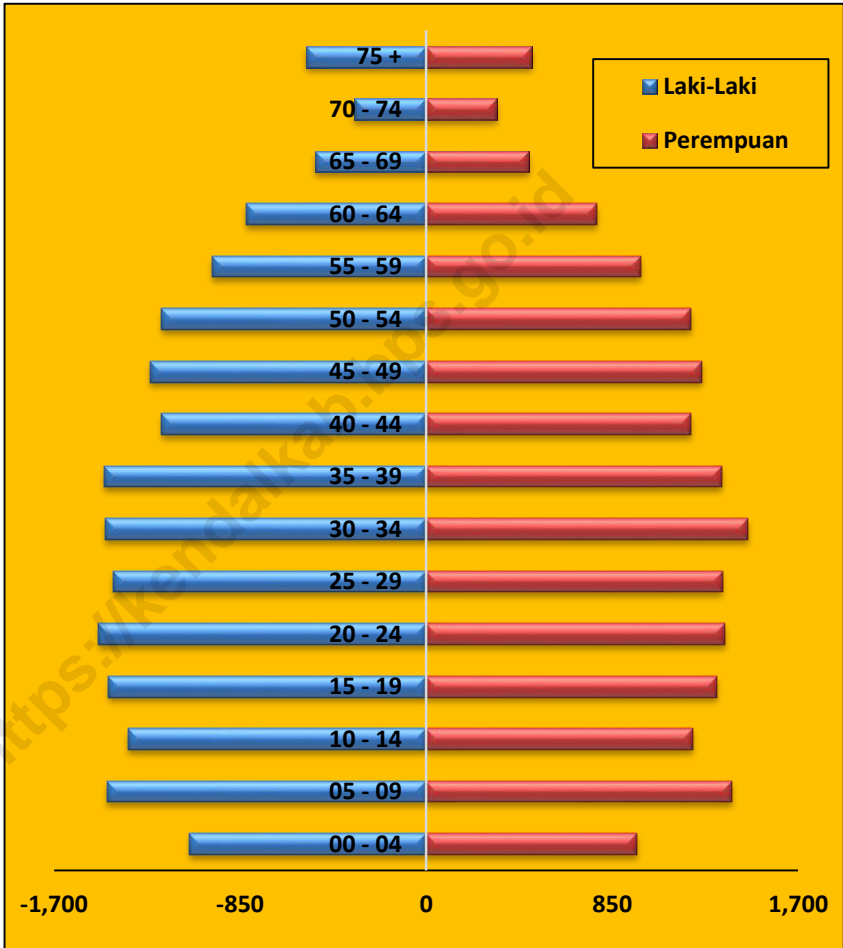
Sumber data: KUA Kecamatan Pageruyung

Tabel 3.13. Banyaknya Nikah, Talak, Cerai, dan Rujuk Menurut Desa Tahun 2018

Desa/Kelurahan		Nikah	Talak	Cerai	Rujuk
(1)		(2)	(3)	(4)	(5)
01. Gondoharum		27	0	1	0
02. GetasBlawong		20	0	1	0
03. ParakanSebaran		24	0	2	0
04. Petung		10	0	2	0
05. Krikil		19	0	1	0
06. Pucakwangi		29	0	2	0
07. Pageruyung		18	4	15	0
08. Tambahrejo		16	1	3	0
09. Gebangan		25	2	1	0
10. SurokontoWetan		21	0	1	0
11. Bangunsari		53	1	6	0
12. KebonGembong		40	2	3	0
13. SurokontoKulon		15	1	1	0
14. Pagergunung		18	0	0	0
Jumlah	2018	335	11	39	0
	2017	319	14	34	0
	2016	346	0	0	0


Sumber data: KUA Kecamatan Pageruyung

Grafik 3. Penduduk Kecamatan Pageruyung Menurut Kelompok Umur dan Jenis Kelamin Tahun 2018



BAB IV SOSIAL

PENDIDIKAN



3 Sekolah

1.333 Murid

63 Guru

SMA

6 Sekolah

1.750 Murid

86 Guru

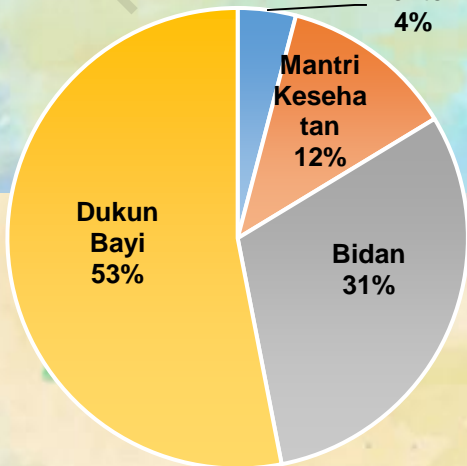
SMP

33 Sekolah

3.232 Murid

207 Guru

SD



1 Puskesmas



2 Pustu



**2 Praktik
Dokter**



**14
Poskesdes**

KESEHATAN

BAB IV. SOSIAL

Pendidikan merupakan sarana penting dalam mencetak sumber daya manusia yang berkualitas, untuk itu diperlukan prasarana pendidikan yang bagus dan representatif guna mendukung wajib belajar pendidikan dasar 9 tahun. Di Kecamatan Pageruyung terdapat fasilitas pendidikan mulai dari sekolah pra sekolah (Taman Kanak – Kanak) hingga SLTA. Jumlah sekolah pra sekolah pada tahun 2016 sebesar 23 unit dengan jumlah murid sebesar 927 murid, jumlah sekolah setingkat SD di kecamatan ini mencapai 34 unit dengan 3.292 orang murid. Sementara sekolah setingkat SLTP sebanyak 6 unit dengan jumlah murid sebesar 1.786 murid dan terdapat 3 unit sekolah SLTA sederajat dengan 1.072 orang murid.

Di bidang kesehatan, prasarana yang ada di Kecamatan Pageruyung tersedia Puskesmas 1 unit, puskesmas pembantu 1 unit, 1 rumah bersalin, praktik dokter umum sebanyak 2 orang, 14 pos kesehatan desa, dan 1 apotek dan di setiap desa sudah terdapat bidan desa untuk membantu pelayanan kesehatan bagi penduduk desa.

Penyandang cacat tubuh sebagai salah satu penyandang masalah kesejahteraan sosial perlu mendapat perhatian agar mereka dapat melaksanakan fungsi sosialnya. Oleh karena itu, pemberian santunan dan rehabilitasi sosial bagi penyandang cacat dan orang jompo/terlantar mutlak diberikan. Penderita cacat di Kecamatan Pageruyung pada tahun 2018 sebanyak 179 orang. Persentase terbanyak adalah penderita cacat tubuh sebesar 46,93 persen dan penderita cacat mental sebesar 25,7 persen.

Tabel 4.1. Rasio Murid – Sekolah dan Rasio Murid - Guru Taman Kanak-Kanak (TK) Menurut Desa Tahun 2018

Desa/Kelurahan	Sekolah	Murid	Guru	Rasio Murid- Sekolah	Rasio Murid- Guru	
(1)	(2)	(3)	(4)	(5)	(6)	
01. Gondoharum	1	56	4	56	14	
02. GetasBlawong	1	48	3	48	16	
03. ParakanSebaran	1	30	4	30	8	
04. Petung	1	38	2	38	19	
05. Krikil	2	72	5	36	14	
06. Pucakwangi	3	162	9	54	18	
07. Pageruyung	2	63	3	32	21	
08. Tambahrejo	1	40	4	40	10	
09. Gebangan	1	54	4	54	14	
10. SurokontoWetan	1	48	3	48	16	
11. Bangunsari	4	120	9	30	13	
12. KebonGembong	2	94	7	47	13	
13. SurokontoKulon	1	32	3	32	11	
14. Pagergunung	2	64	3	30	21	
Jumlah	2018	23	921	63	40	15
	2017	23	927	62	40	15
	2016	25	920	74	37	12

Sumber data: UPTD Dinas Pendidikan Kecamatan Pageruyung

Tabel 4.2. Rasio Murid – Sekolah dan Rasio Murid - Guru Sekolah Dasar Negeri (SDN) Menurut Desa Tahun 2018

Desa/Kelurahan	Sekolah	Murid	Guru	Rasio Murid- Sekolah	Rasio Murid- Guru	
(1)	(2)	(3)	(4)	(5)	(6)	
01. Gondoharum	2	240	12	120	20	
02. GetasBlawong	1	146	6	146	24	
03. ParakanSebaran	2	82	12	41	7	
04. Petung	1	109	6	109	18	
05. Krikil	2	226	12	113	19	
06. Pucakwangi	2	124	12	62	10	
07. Pageruyung	2	98	12	49	8	
08. Tambahrejo	2	256	12	128	21	
09. Gebangan	2	234	12	117	20	
10. SurokontoWetan	1	117	6	117	20	
11. Bangunsari	4	335	24	84	14	
12. KebonGembong	3	302	18	101	17	
13. SurokontoKulon	3	163	16	54	10	
14. Pagergunung	2	202	12	101	17	
Jumlah	2018	29	2,634	172	91	15
	2017	30	2,759	250	92	11
	2016	30	2,871	271	96	11

Sumber data: UPTD Dinas Pendidikan Kecamatan Pageruyung

Tabel 4.3. Rasio Murid – Sekolah dan Rasio Murid - Guru Sekolah Dasar (SD) Swasta Menurut Desa Tahun 2018

Desa/Kelurahan	Sekolah	Murid	Guru	Rasio Murid- Sekolah	Rasio Murid- Guru
(1)	(2)	(3)	(4)	(5)	(6)
01. Gondoharum	0	0	0	0	0
02. GetasBlawong	0	0	0	0	0
03. ParakanSebaran	0	0	0	0	0
04. Petung	0	0	0	0	0
05. Krikil	0	0	0	0	0
06. Pucakwangi	0	0	0	0	0
07. Pageruyung	0	0	0	0	0
08. Tambahrejo	0	0	0	0	0
09. Gebangan	0	0	0	0	0
10. SurokontoWetan	0	0	0	0	0
11. Bangunsari	0	0	0	0	0
12. KebonGembong	0	0	0	0	0
13. SurokontoKulon	0	0	0	0	0
14. Pagergunung	0	0	0	0	0
Jumlah	2018	0	0	0	0
	2017	0	0	0	0
	2016	0	0	0	0

Sumber data: UPTD Dinas Pendidikan Kecamatan Pageruyung

Tabel 4.4. Rasio Murid – Sekolah dan Rasio Murid - Guru Madrasah Ibtidaiyah (MI) Menurut Desa Tahun 2018

Desa/Kelurahan	Sekolah	Murid	Guru	Rasio Murid- Sekolah	Rasio Murid- Guru	
(1)	(2)	(3)	(4)	(5)	(6)	
01. Gondoharum	0	0	0	0	0	
02. GetasBlawong	1	108	8	108	14	
03. ParakanSebaran	1	139	10	139	14	
04. Petung	0	0	0	0	0	
05. Krikil	0	0	0	0	0	
06. Pucakwangi	1	224	10	224	22	
07. Pageruyung	0	0	0	0	0	
08. Tambahrejo	0	0	0	0	0	
09. Gebangan	0	0	0	0	0	
10. SurokontoWetan	0	0	0	0	0	
11. Bangunsari	1	127	7	127	18	
12. KebonGembong	0	0	0	0	0	
13. SurokontoKulon	0	0	0	0	0	
14. Pagergunung	0	0	0	0	0	
Jumlah	2018	4	598	35	150	17
	2017	4	533	34	133	16
	2016	4	488	35	122	14

Sumber data: UPTD Dinas Pendidikan Kecamatan Pageruyung

Tabel 4.5. Rasio Murid – Sekolah dan Rasio Murid - Guru Sekolah Menengah Pertama Negeri (SMPN) Menurut Desa Tahun 2018

Desa/Kelurahan	Sekolah	Murid	Guru	Rasio Murid- Sekolah	Rasio Murid- Guru	
(1)	(2)	(3)	(4)	(5)	(6)	
01. Gondoharum	0	0	0	0	0	
02. GetasBlawong	0	0	0	0	0	
03. ParakanSebaran	0	0	0	0	0	
04. Petung	0	0	0	0	0	
05. Krikil	0	0	0	0	0	
06. Pucakwangi	0	0	0	0	0	
07. Pageruyung	0	0	0	0	0	
08. Tambahrejo	1	593	18	593	33	
09. Gebangan	0	0	0	0	0	
10. SurokontoWetan	0	0	0	0	0	
11. Bangunsari	0	0	0	0	0	
12. KebonGembong	1	152	6	152	25	
13. SurokontoKulon	0	0	0	0	0	
14. Pagergunung	0	0	0	0	0	
Jumlah	2018	2	745	24	373	31
	2017	2	749	42	375	18
	2016	2	741	47	371	16

Sumber data: Dinas Pendidikan Kabupaten Kendal

Tabel 4.6. Rasio Murid – Sekolah dan Rasio Murid - Guru Sekolah Menengah Pertama (SMP) Swasta Menurut Desa Tahun 2018

Desa/Kelurahan	Sekolah	Murid	Guru	Rasio Murid- Sekolah	Rasio Murid- Guru	
(1)	(2)	(3)	(4)	(5)	(6)	
01. Gondoharum	0	0	0	0	0	
02. GetasBlawong	0	0	0	0	0	
03. ParakanSebaran	1	136	5	136	27	
04. Petung	0	0	0	0	0	
05. Krikil	0	0	0	0	0	
06. Pucakwangi	0	0	0	0	0	
07. Pageruyung	1	86	3	86	29	
08. Tambahrejo	0	0	0	0	0	
09. Gebangan	0	0	0	0	0	
10. SurokontoWetan	0	0	0	0	0	
11. Bangunsari	0	0	0	0	0	
12. KebonGembong	0	0	0	0	0	
13. SurokontoKulon	0	0	0	0	0	
14. Pagergunung	0	0	0	0	0	
Jumlah	2018	2	222	8	111	28
	2017	2	203	21	102	10
	2016	2	189	24	95	8

Sumber data: Dinas Pendidikan Kabupaten Kendal

Tabel 4.7. Rasio Murid – Sekolah dan Rasio Murid - Guru Madrasah Tsanawiyah (MTS) Menurut Desa Tahun 2018

Desa/Kelurahan	Sekolah	Murid	Guru	Rasio Murid- Sekolah	Rasio Murid- Guru	
(1)	(2)	(3)	(4)	(5)	(6)	
01. Gondoharum	0	0	0	0	0	
02. GetasBlawong	1	189	15	189	13	
03. ParakanSebaran	0	0	0	0	0	
04. Petung	0	0	0	0	0	
05. Krikil	0	0	0	0	0	
06. Pucakwangi	1	594	39	594	15	
07. Pageruyung	0	0	0	0	0	
08. Tambahrejo	0	0	0	0	0	
09. Gebangan	0	0	0	0	0	
10. SurokontoWetan	0	0	0	0	0	
11. Bangunsari	0	0	0	0	0	
12. KebonGembong	0	0	0	0	0	
13. SurokontoKulon	0	0	0	0	0	
14. Pagergunung	0	0	0	0	0	
Jumlah	2018	2	783	54	392	15
	2017	2	834	53	417	16
	2016	2	882	54	441	16

Sumber data: Dinas Pendidikan Kabupaten Kendal

Tabel 4.8. Rasio Murid – Sekolah dan Rasio Murid - Guru Sekolah Menengah Atas Negeri (SMAN) Menurut Desa Tahun 2018

Desa/Kelurahan	Sekolah	Murid	Guru	Rasio Murid- Sekolah	Rasio Murid- Guru
(1)	(2)	(3)	(4)	(5)	(6)
01. Gondoharum	0	0	0	0	0
02. GetasBlawong	0	0	0	0	0
03. ParakanSebaran	0	0	0	0	0
04. Petung	0	0	0	0	0
05. Krikil	0	0	0	0	0
06. Pucakwangi	0	0	0	0	0
07. Pageruyung	0	0	0	0	0
08. Tambahrejo	0	0	0	0	0
09. Gebangan	0	0	0	0	0
10. SurokontoWetan	0	0	0	0	0
11. Bangunsari	0	0	0	0	0
12. KebonGembong	0	0	0	0	0
13. SurokontoKulon	0	0	0	0	0
14. Pagergunung	0	0	0	0	0
Jumlah	2018	0	0	0	0
	2017	0	0	0	0
	2016	0	0	0	0

Sumber data: Dinas Pendidikan Kabupaten Kendal

Tabel 4.9. Rasio Murid – Sekolah dan Rasio Murid - Guru Sekolah Menengah Atas (SMA) Swasta Menurut Desa Tahun 2018

Desa/Kelurahan	Sekolah	Murid	Guru	Rasio Murid- Sekolah	Rasio Murid- Guru
(1)	(2)	(3)	(4)	(5)	(6)
01. Gondoharum	0	0	0	0	0
02. GetasBlawong	0	0	0	0	0
03. ParakanSebaran	0	0	0	0	0
04. Petung	0	0	0	0	0
05. Krikil	0	0	0	0	0
06. Pucakwangi	0	0	0	0	0
07. Pageruyung	0	0	0	0	0
08. Tambahrejo	0	0	0	0	0
09. Gebangan	0	0	0	0	0
10. SurokontoWetan	0	0	0	0	0
11. Bangunsari	0	0	0	0	0
12. KebonGembong	0	0	0	0	0
13. SurokontoKulon	0	0	0	0	0
14. Pagergunung	0	0	0	0	0
Jumlah	2018	0	0	0	0
	2017	0	0	0	0
	2016	0	0	0	0

Sumber data: Dinas Pendidikan Kabupaten Kendal

Tabel 4.10. Rasio Murid – Sekolah dan Rasio Murid - Guru Sekolah Menengah Kejuruan Negeri (SMKN) Menurut Desa Tahun 2018

Desa/Kelurahan	Sekolah	Murid	Guru	Rasio Murid- Sekolah	Rasio Murid- Guru	
(1)	(2)	(3)	(4)	(5)	(6)	
01. Gondoharum	0	0	0	0	0	
02. GetasBlawong	0	0	0	0	0	
03. ParakanSebaran	0	0	0	0	0	
04. Petung	0	0	0	0	0	
05. Krikil	0	0	0	0	0	
06. Pucakwangi	0	0	0	0	0	
07. Pageruyung	0	0	0	0	0	
08. Tambahrejo	1	1,093	35	1,093	31	
09. Gebangan	0	0	0	0	0	
10. SurokontoWetan	0	0	0	0	0	
11. Bangunsari	0	0	0	0	0	
12. KebonGembong	0	0	0	0	0	
13. SurokontoKulon	0	0	0	0	0	
14. Pagergunung	0	0	0	0	0	
Jumlah	2018	1	1,093	35	1,093	31
	2017	1	840	55	840	15
	2016	1	872	57	872	15

Sumber data: Dinas Pendidikan Kabupaten Kendal

Tabel 4.11. Rasio Murid – Sekolah dan Rasio Murid - Guru Sekolah Menengah Kejuruan (SMK) Swasta Menurut Desa Tahun 2018

Desa/Kelurahan	Sekolah	Murid	Guru	Rasio Murid- Sekolah	Rasio Murid- Guru
(1)	(2)	(3)	(4)	(5)	(6)
01. Gondoharum	0	0	0	0	0
02. GetasBlawong	0	0	0	0	0
03. ParakanSebaran	0	0	0	0	0
04. Petung	0	0	0	0	0
05. Krikil	0	0	0	0	0
06. Pucakwangi	0	0	0	0	0
07. Pageruyung	0	0	0	0	0
08. Tambahrejo	0	0	0	0	0
09. Gebangan	0	0	0	0	0
10. SurokontoWetan	0	0	0	0	0
11. Bangunsari	0	0	0	0	0
12. KebonGembong	0	0	0	0	0
13. SurokontoKulon	0	0	0	0	0
14. Pagergunung	0	0	0	0	0
Jumlah	2018	0	0	0	0
	2017	0	0	0	0
	2016	0	0	0	0

Sumber data: Dinas Pendidikan Kabupaten Kendal

Tabel 4.12. Rasio Murid – Sekolah dan Rasio Murid - Guru Madrasah Aliyah (MA) Menurut Desa Tahun 2018

Desa/Kelurahan	Sekolah	Murid	Guru	Rasio Murid- Sekolah	Rasio Murid- Guru	
(1)	(2)	(3)	(4)	(5)	(6)	
01. Gondoharum	0	0	0	0	0	
02. GetasBlawong	1	70	12	70	6	
03. ParakanSebaran	0	0	0	0	0	
04. Petung	0	0	0	0	0	
05. Krikil	0	0	0	0	0	
06. Pucakwangi	1	170	16	170	11	
07. Pageruyung	0	0	0	0	0	
08. Tambahrejo	0	0	0	0	0	
09. Gebangan	0	0	0	0	0	
10. SurokontoWetan	0	0	0	0	0	
11. Bangunsari	0	0	0	0	0	
12. KebonGembong	0	0	0	0	0	
13. SurokontoKulon	0	0	0	0	0	
14. Pagergunung	0	0	0	0	0	
Jumlah	2018	2	240	28	120	9
	2017	2	232	23	116	10
	2016	2	227	31	114	7

Sumber data: Dinas Pendidikan Kabupaten Kendal

Tabel 4.13. Banyaknya Tenaga Kesehatan Menurut Desa Tahun 2018

Desa/Kelurahan	Dokter	Mantri Kesehatan	Bidan	Perawat	Dukun Bayi	
(1)	(2)	(3)	(4)	(5)	(6)	
01. Gondoharum	0	0	1	0	0	
02. GetasBlawong	0	0	1	0	1	
03. ParakanSebaran	0	0	1	0	2	
04. Petung	0	1	1	0	0	
05. Krikil	1	0	1	0	2	
06. Pucakwangi	0	1	1	0	3	
07. Pageruyung	1	2	1	0	1	
08. Tambahrejo	0	1	1	0	3	
09. Gebangan	0	0	1	0	3	
10. SurokontoWetan	0	0	1	0	0	
11. Bangunsari	0	0	2	0	3	
12. KebonGembong	0	0	1	0	2	
13. SurokontoKulon	0	1	1	0	2	
14. Pagergunung	0	0	1	0	3	
Jumlah	2018	2	6	15	0	25
	2017	2	6	15	0	26
	2016	2	6	15	0	26

Sumber data: Puskesmas Kecamatan Pageruyung

Tabel 4.14. Banyaknya Fasilitas Kesehatan Menurut Desa Tahun 2018

Desa/Kelurahan	Rumah Sakit	Puskesmas	Puskesmas Pembantu	
(1)	(2)	(3)	(4)	
01. Gondoharum	0	0	0	
02. GetasBlawong	0	0	0	
03. ParakanSebaran	0	0	0	
04. Petung	0	0	0	
05. Krikil	0	0	0	
06. Pucakwangi	0	1	0	
07. Pageruyung	0	0	1	
08. Tambahrejo	0	0	0	
09. Gebangan	0	0	0	
10. SurokontoWetan	0	0	0	
11. Bangunsari	0	0	0	
12. KebonGembong	0	0	0	
13. SurokontoKulon	0	0	1	
14. Pagergunung	0	0	0	
Jumlah	2018	0	1	2
	2017	0	1	2
	2016	0	1	2

Sumber data: Puskesmas Kecamatan Pageruyung

Tabel 4.14. Lanjutan

Desa/Kelurahan		Rumah Bersalin	Praktik Dokter Umum	Praktik Dokter Gigi
(1)		(5)	(6)	(7)
01.	Gondoharum	0	0	0
02.	GetasBlawong	0	0	0
03.	ParakanSebaran	0	0	0
04.	Petung	0	0	0
05.	Krikil	0	1	0
06.	Pucakwangi	1	0	0
07.	Pageruyung	0	1	0
08.	Tambahrejo	0	0	0
09.	Gebangan	0	0	0
10.	SurokontoWetan	0	0	0
11.	Bangunsari	0	0	0
12.	KebonGembong	0	0	0
13.	SurokontoKulon	0	0	0
14.	Pagergunung	0	0	0
Jumlah	2018	1	2	0
	2017	1	2	0
	2016	1	2	0

Sumber data: Puskesmas Kecamatan Pageruyung

Tabel 4.14. Lanjutan

Desa/Kelurahan		Posyandu	Pos Kesehatan Desa (Poskesdes)	Apotek/ Toko Obat
(1)		(8)	(9)	(10)
01.	Gondoharum	4	1	0
02.	GetasBlawong	4	1	0
03.	ParakanSebaran	5	1	0
04.	Petung	2	1	0
05.	Krikil	5	1	0
06.	Pucakwangi	4	1	0
07.	Pageruyung	5	1	1
08.	Tambahrejo	5	1	0
09.	Gebangan	5	1	0
10.	SurokontoWetan	5	1	0
11.	Bangunsari	8	1	0
12.	KebonGembong	8	1	0
13.	SurokontoKulon	4	1	0
14.	Pagergunung	3	1	0
Jumlah	2018	67	14	1
	2017	67	14	1
	2016	67	14	1

Sumber data: Puskesmas Kecamatan Pageruyung

Tabel 4.15. Banyaknya Keluarga Menurut Desa dan Jenis Tahapan Tahun 2018

Desa/Kelurahan	Pra Sejahtera	Sejahtera				Jumlah	
		I	II	III	III Plus		
(1)	(2)	(3)	(4)	(5)	(6)	(7)	
01. Gondoharum	579	38	26	32	9	684	
02. GetasBlawong	299	99	46	76	13	533	
03. ParakanSebaran	513	71	45	49	7	685	
04. Petung	231	87	66	75	16	475	
05. Krikil	592	79	69	71	13	824	
06. Pucakwangi	518	177	184	98	12	989	
07. Pageruyung	659	80	132	97	21	989	
08. Tambahrejo	596	125	122	95	16	954	
09. Gebangan	502	101	56	74	11	744	
10. SurokontoWetan	449	75	42	86	14	666	
11. Bangunsari	1,231	115	99	145	15	1,605	
12. KebonGembong	849	136	72	92	14	1,163	
13. SurokontoKulon	343	95	66	69	13	586	
14. Pagergunung	376	83	57	30	13	559	
Jumlah	2018	7,737	1,361	1,082	1,089	187	11,456
	2017	7,629	1,395	1,091	1,173	174	11,462
	2016	7,622	1,396	1,092	1,178	172	11,460

Sumber data: PPLKB Kecamatan Pageruyung

Tabel 4.16. Banyaknya Penderita Cacat Menurut Desa dan Jenis Cacat Tahun 2018

Desa/Kelurahan	Jenis Penderita Cacat		
	Tuna Netra	Tubuh	Mental
(1)	(2)	(3)	(4)
01. Gondoharum	5	3	5
02. GetasBlawong	2	12	2
03. ParakanSebaran	4	4	6
04. Petung	0	8	3
05. Krikil	4	3	7
06. Pucakwangi	4	4	2
07. Pageruyung	2	13	1
08. Tambahrejo	5	15	3
09. Gebangan	2	15	1
10. SurokontoWetan	1	3	0
11. Bangunsari	5	20	11
12. KebonGembong	6	11	11
13. SurokontoKulon	7	13	7
14. Pagergunung	3	11	2
Jumlah	50	135	61

Sumber data: TKSK Kecamatan Pageruyung

Tabel 4.16. Lanjutan

Desa/Kelurahan	Jenis Penderita Cacat		
	Bisu - Tuli	Psikotik	Jumlah
(1)	(5)	(6)	(7)
01. Gondoharum	3	0	16
02. GetasBlawong	3	0	19
03. ParakanSebaran	1	0	15
04. Petung	4	1	16
05. Krikil	1	0	15
06. Pucakwangi	0	0	10
07. Pageruyung	7	10	33
08. Tambahrejo	7	1	31
09. Gebangan	1	0	19
10. SurokontoWetan	3	0	7
11. Bangunsari	5	1	42
12. KebonGembong	2	0	30
13. SurokontoKulon	8	1	36
14. Pagergunung	1	1	18
Jumlah	46	15	307

Sumber data: TKSK Kecamatan Pageruyung

Tabel 4.17. Banyaknya Penyandang Sosial Menurut Desa dan Jenis Penyandang Sosial Tahun 2018

Desa/Kelurahan	Jenis Penyandang Sosial		
	Anak Terlantar	Anak Nakal	Anak Jalanan
(1)	(2)	(3)	(4)
01. Gondoharum	0	0	0
02. GetasBlawong	0	0	0
03. ParakanSebaran	1	0	0
04. Petung	0	0	0
05. Krikil	1	0	0
06. Pucakwangi	2	0	0
07. Pageruyung	0	0	0
08. Tambahrejo	1	0	0
09. Gebangan	0	0	0
10. SurokontoWetan	0	0	0
11. Bangunsari	12	0	0
12. KebonGembong	1	0	0
13. SurokontoKulon	0	0	0
14. Pagergunung	0	0	0
Jumlah	18	0	0

Sumber data: TKSK Kecamatan Pageruyung

Tabel 4.17. Lanjutan

Desa/Kelurahan	Jenis Penyandang Sosial		
	Wanita Tuna Susila	Waria	Jumlah
(1)	(5)	(6)	(7)
01. Gondoharum	0	0	0
02. GetasBlawong	0	0	0
03. ParakanSebaran	0	0	1
04. Petung	0	0	0
05. Krikil	0	0	1
06. Pucakwangi	0	0	2
07. Pageruyung	0	0	0
08. Tambahrejo	0	0	1
09. Gebangan	0	0	0
10. SurokontoWetan	0	0	0
11. Bangunsari	0	0	12
12. KebonGembong	0	0	1
13. SurokontoKulon	0	0	0
14. Pagergunung	0	0	0
Jumlah	0	0	18

Sumber data: TKSK Kecamatan Pageruyung

Tabel 4.18. Banyaknya Lapangan Olahraga Menurut Desa Tahun 2018

Desa/Kelurahan	Lapangan Olahraga					
	Sepak Bola	Volly	Bulu Tangkis	Tennis	Futsal	
(1)	(2)	(3)	(4)	(5)	(6)	
01. Gondoharum	1	2	1	0	0	
02. GetasBlawong	1	2	1	0	0	
03. ParakanSebaran	1	4	0	0	0	
04. Petung	0	2	1	0	0	
05. Krikil	1	3	0	0	0	
06. Pucakwangi	1	1	0	0	0	
07. Pageruyung	1	4	0	0	0	
08. Tambahrejo	1	3	2	0	0	
09. Gebangan	1	2	1	0	0	
10. SurokontoWetan	1	2	0	0	0	
11. Bangunsari	1	7	1	0	0	
12. KebonGembong	2	1	0	0	0	
13. SurokontoKulon	1	4	2	0	0	
14. Pagergunung	0	2	0	0	0	
Jumlah	2018	13	39	9	0	0
	2017	13	39	9	0	0
	2016	13	39	9	0	0

Sumber data: Monografi Desa

Tabel 4.19. Jumlah Bantuan Program Keluarga Harapan (PKH) Tahap I Menurut Desa Tahun 2018

Desa/Kelurahan	Jumlah					Dana Tersalurkan	
	Siswa SD	Siswa SMP	Ibu Hamil	Balita	KSM		
(1)	(2)	(3)	(4)	(5)	(6)	(7)	
01. Gondoharum	122	60	4	58	256	128,000,000	
02. GetasBlawong	101	51	1	48	226	113,000,000	
03. ParakanSebaran	62	71	4	62	272	136,000,000	
04. Petung	19	23	0	19	89	44,500,000	
05. Krikil	53	14	1	22	112	56,000,000	
06. Pucakwangi	78	50	4	26	207	103,500,000	
07. Pageruyung	27	19	0	13	125	62,500,000	
08. Tambahrejo	44	23	2	18	101	50,500,000	
09. Gebangan	101	59	2	58	214	107,000,000	
10. SurokontoWetan	55	33	0	32	160	80,000,000	
11. Bangunsari	167	94	7	65	438	219,000,000	
12. KebonGembong	60	44	1	37	195	97,500,000	
13. SurokontoKulon	42	29	1	32	124	62,000,000	
14. Pagergunung	37	28	0	20	114	57,000,000	
Jumlah	2018	968	598	27	510	2,633	1,316,500,000
	2017	921	414	51	434	1,244	993,347,500
	2016	986	367	35	464	986	261,472,500

Sumber data: Sekretariat UPPKH Kabupaten Kendal

Tabel 4.20. Jumlah Bantuan Program Keluarga Harapan (PKH) Tahap II Menurut Desa Tahun 2018

Desa/Kelurahan	Jumlah					Dana Tersalurkan	
	Siswa SD	Siswa SMP	Ibu Hamil	Balita	KSM		
(1)	(2)	(3)	(4)	(5)	(6)	(7)	
01. Gondoharum	146	68	9	76	256	128,000,000	
02. GetasBlawong	133	61	6	61	225	112,500,000	
03. ParakanSebaran	124	77	12	97	269	134,500,000	
04. Petung	41	26	2	21	89	44,500,000	
05. Krikil	61	15	0	28	106	53,000,000	
06. Pucakwangi	104	57	2	41	207	103,500,000	
07. Pageruyung	57	29	1	26	125	62,500,000	
08. Tambahrejo	58	25	2	25	101	50,500,000	
09. Gebangan	121	61	7	75	211	105,500,000	
10. SurokontoWetan	74	39	1	46	159	79,500,000	
11. Bangunsari	226	105	6	97	437	218,500,000	
12. KebonGembong	87	56	1	61	195	97,500,000	
13. SurokontoKulon	59	29	2	37	119	59,500,000	
14. Pagergunung	49	36	2	35	113	56,500,000	
Jumlah	2018	1,340	684	53	726	2,612	1,306,000,000
	2017	922	411	26	486	1,242	373,216,250
	2016	752	367	33	473	985	813,545,000

Sumber data: Sekretariat UPPKH Kabupaten Kendal

Tabel 4.21. Jumlah Bantuan Program Keluarga Harapan (PKH) Tahap III Menurut Desa Tahun 2018

Desa/Kelurahan	Jumlah					Dana Tersalurkan	
	Siswa SD	Siswa SMP	Ibu Hamil	Balita	KSM		
(1)	(2)	(3)	(4)	(5)	(6)	(7)	
01. Gondoharum	146	68	8	76	256	128,000,000	
02. GetasBlawong	130	61	4	62	220	110,000,000	
03. ParakanSebaran	124	77	11	97	269	134,500,000	
04. Petung	41	26	2	21	88	44,000,000	
05. Krikil	61	15	0	28	105	52,500,000	
06. Pucakwangi	104	57	3	42	205	102,500,000	
07. Pageruyung	57	29	1	26	118	59,000,000	
08. Tambahrejo	52	23	2	24	95	47,500,000	
09. Gebangan	123	61	7	75	209	104,500,000	
10. SurokontoWetan	74	39	1	46	154	77,000,000	
11. Bangunsari	224	105	5	97	422	211,000,000	
12. KebonGembong	87	56	1	61	189	94,500,000	
13. SurokontoKulon	59	29	2	37	116	58,000,000	
14. Pagergunung	49	36	2	35	111	55,500,000	
Jumlah	2018	1,331	682	49	727	2,557	1,278,500,000
	2017	183	74	5	107	292	83,062,500
	2016	752	367	27	480	985	287,807,500

Sumber data: Sekretariat UPPKH Kabupaten Kendal

Tabel 4.22. Jumlah Bantuan Program Keluarga Harapan (PKH) Tahap IV Menurut Desa Tahun 2018

Desa/Kelurahan	Jumlah					Dana Tersalurkan	
	Siswa SD	Siswa SMP	Ibu Hamil	Balita	KSM		
(1)	(2)	(3)	(4)	(5)	(6)	(7)	
01. Gondoharum	3	78	133	66	249	66,543,150	
02. GetasBlawong	3	59	122	56	213	57,028,550	
03. ParakanSebaran	4	94	118	73	251	67,223,850	
04. Petung	0	24	42	23	84	22,817,400	
05. Krikil	0	22	58	25	102	27,685,700	
06. Pucakwangi	1	43	95	54	200	53,788,000	
07. Pageruyung	0	20	54	25	117	31,680,950	
08. Tambahrejo	2	23	49	19	91	24,459,850	
09. Gebangan	5	67	125	69	201	53,832,350	
10. SurokontoWetan	2	33	80	34	148	39,567,800	
11. Bangunsari	11	88	194	115	412	111,290,200	
12. KebonGembong	0	56	94	49	187	50,251,450	
13. SurokontoKulon	0	36	61	26	108	28,765,800	
14. Pagergunung	2	37	51	31	110	29,594,500	
Jumlah	2018	33	680	1,276	665	2,473	664,529,550
	2017	738	334	14	387	949	290,853,750
	2016	742	359	19	380	960	275,076,250

Sumber data: Sekretariat UPPKH Kabupaten Kendal

Tabel 4.23. Banyaknya Rumah Tangga Sasaran Hasil Pendataan

Desa/Kelurahan	Pendataan (Rumah Tangga)		
	PSE 2005	PPLS 2008	PPLS 2011
(1)	(2)	(3)	(4)
01. Gondoharum	194	307	494
02. GetasBlawong	284	214	382
03. ParakanSebaran	113	201	430
04. Petung	95	124	274
05. Krikil	139	153	218
06. Pucakwangi	254	310	397
07. Pageruyung	145	261	303
08. Tambahrejo	115	157	250
09. Gebangan	117	186	374
10. SurokontoWetan	136	122	327
11. Bangunsari	482	781	905
12. KebonGembong	131	188	402
13. SurokontoKulon	94	161	252
14. Pagergunung	167	178	246
Jumlah	2,466	3,343	5,254


Sumber data: BPS Kabupaten Kendal

Tabel 4.24. Jumlah Penerima Program Raskin Tahun 2016 - 2018

Desa/Kelurahan	Penerima Program Raskin (RTSM)		
	2016	2017	2018
(1)	(2)	(3)	(4)
01. Gondoharum	351	196	360
02. GetasBlawong	322	174	322
03. ParakanSebaran	373	188	380
04. Petung	140	74	143
05. Krikil	169	89	168
06. Pucakwangi	307	154	292
07. Pageruyung	182	78	193
08. Tambahrejo	134	69	141
09. Gebangan	349	182	341
10. SurokontoWetan	247	110	246
11. Bangunsari	647	323	652
12. KebonGembong	288	128	292
13. SurokontoKulon	174	84	179
14. Pagergunung	158	76	158
Jumlah	3,841	1,925	3,867

Sumber data: Bagian Perekonomian Setda Kabupaten Kendal

Grafik 4. Perbandingan Jumlah Murid di Kecamatan Pageruyung Tahun 2018



PERTANIAN

Jumlah produksi tanaman pangan tahun 2018



11.868

4.355

28.952

946

3.352

138.366

TANAMAN
PANGAN

KEHUTANAN

HORTIKULTURA

PERKEBUNAN

PETERNAKAN

PERIKANAN

Produksi Komoditas Unggulan Subsektor Hortikultura 2018 (Ton)



8.300

6.500

4.570

4.140

1.201

921

805

Jambu Biji

Petai

Pisang

Rambutan

Melinjo

Durian

Jambu Air

Populasi Ternak Tahun 2018 (Ekor)



265.200

502.500

23.142

34.000

4.905

4.052

2.572

2.551

1035

58

Ayam Ras
Petelur

Ayam
Pedaging

Ayam
Kampung

Burung

Domba

Kambing

Itik Manila

Sapi
Potong

Bebek/Itik

Angsa

BAB V. PERTANIAN

Pertanian merupakan sektor lapangan usaha bagi mayoritas penduduk di Kecamatan Pageruyung. Jenis utama tanaman yang diusahakan adalah tanaman pangan dan hortikultura. Menurut Sensus Pertanian 2013 (ST2013), mayoritas rumah tangga pertanian adalah rumah tangga yang bekerja pada sektor tanaman pangan sebesar 4.718 rumah tangga dan hanya sedikit saja rumah tangga pertanian yang bekerja pada sektor perikanan yaitu 83 rumah tangga.

Selain mengusahakan komoditas tanaman pangan, masyarakat di Kecamatan Pageruyung juga mengusahakan beberapa komoditas lain seperti tanaman hortikultura dan perkebunan. Pada tahun 2015, produksi tanaman hortikultura semusim terbesar berasal dari komoditas kacang panjang dengan produksi sebesar 249 ton, sementara produksi hortikultura tahunan terbesar adalah petai sebesar 6.552 ton. Produksi tanaman perkebunan terbesar di Kecamatan Pageruyung adalah kapuk yaitu sebesar 840 ton.

Sebagian masyarakat di Kecamatan Pageruyung juga berusaha di sektor perikanan seperti budidaya ikan air tawar (kolam) dan penangkapan di perairan umum seperti di sungai, danau dan waduk. Produksi budidaya ikan air tawar (kolam) di Kecamatan Pageruyung pada tahun 2015 mencapai 57,4 ton atau senilai 881,96 juta rupiah. Sedangkan produksi penangkapan ikan di perairan umum sebesar 2,5 ton dengan nilai sebesar 41,78 juta rupiah.

Tabel 5.1. Produksi Tanaman Pangan Tahun 2018 (Dalam Ton)

Desa/Kelurahan	Padi sawah	Padi gogo	Jagung
(1)	(2)	(3)	(4)
01. Gondoharum	643	0	630
02. GetasBlawong	394	0	561
03. ParakanSebaran	821	0	1
04. Petung	471	0	1
05. Krikil	553	0	1
06. Pucakwangi	564	0	956
07. Pageruyung	587	0	471
08. Tambahrejo	610	0	159
09. Gebangan	562	0	5
10. SurokontoWetan	951	0	3
11. Bangunsari	629	0	1
12. KebonGembong	515	0	464
13. SurokontoKulon	490	0	373
14. Pagergunung	240	0	3
Jumlah	8,027.8	0	3,629

Sumber data: Dinas Pertanian dan Pangan Kabupaten Kendal 2018

Tabel 5.1. Lanjutan

Desa/Kelurahan	Kedelai	Kacang Tanah	Ubi Kayu
(1)	(5)	(6)	(7)
01. Gondoharum	0.0	0.0	0.0
02. GetasBlawong	0.0	3	0.0
03. ParakanSebaran	0.0	0.0	0.0
04. Petung	0.0	0.0	0.0
05. Krikil	0.0	5	0.0
06. Pucakwangi	0.0	0.0	0.0
07. Pageruyung	0.0	0.0	0.0
08. Tambahrejo	0.0	0.0	0.0
09. Gebangan	0.0	0.0	0.0
10. SurokontoWetan	0.0	0.0	0.0
11. Bangunsari	0.0	5	0.0
12. KebonGembong	0.0	0.0	98
13. SurokontoKulon	0.0	0.0	25
14. Pagergunung	0.0	0.0	76
Jumlah	0	13	199

Sumber data: Dinas Pertanian dan Pangan Kabupaten Kendal 2018

Tabel 5.2. Jumlah Rumah Tangga Usaha Tanaman Padi dan Palawija menurut Jenis Tanaman, ST2013

Komoditas	Rumah Tangga
(1)	(2)
Tanaman Pangan	4,718
Padi	3,954
Padi Sawah	3,944
Padi Ladang	13
Palawija	3,151
Jagung	2,883
Kedelai	2
Kacang Tanah	299
Kacang Hijau	4
Ubi Kayu	53
Ubi Jalar	48
Sorgum	0
Gandum	0
Talas	0
Ganyong	0
Garut	0
Lainnya	0

Sumber data: Hasil Sensus Pertanian 2013 (ST2013)

Tabel 5.3. Luas Panen dan Produksi Tanaman Hortikultura Semusim Menurut Komoditas Tahun 2018

Komoditas	Luas (Ha)	Produksi (Ton)
(1)	(2)	(3)
01. Bawang Daun	0	0.00
02. Bawang Merah	0	0.00
03. Bawang Putih	0	0.00
04. Bayam	0	0.00
05. Buncis	0	0.00
06. Cabai Besar	5	408.00
07. Cabai Rawit	2	152.00
08. Jamur	0	0.00
09. Kacang Panjang	4	239.00
10. Kangkung	0	0.00
11. Kembang kol	0	0.00
12. Ketimun	0	0.00
13. Kubis	0	0.00
14. Labu Siam	0	0.00
15. Melon	0	0.00
16. Petsai	0	0.00
17. Semangka	0	0.00
18. Terung	0	0.00
19. Tomat	0	0.00
20. Wortel	0	0.00

Sumber data: Dinas Pertanian, Perkebunan, Peternakan dan Kehutanan Kab. Kendal

Catatan : Data 2018 belum tersedia

Tabel 5.4. Produksi Tanaman Hortikultura Tahunan Menurut Komoditas Tahun 2018

Komoditas	Produksi (Ton)
(1)	(2)
01. Alpukat	190.00
02. Belimbing	4.00
03. Duku	0.00
04. Durian	921.00
05. Jambu Air	805.00
06. Jambu Biji	8,300.00
07. Jengkol	0.00
08. Jeruk Siam	22.00
09. Mangga	785.00
10. Manggis	0.00
11. Melinjo	1,240.00
12. Nangka	620.00
13. Pepaya	1.00
14. Petai	6,500.00
15. Pisang	4,570.00
16. Rambutan	4,140.00
17. Salak	3.00
18. Sawo	10.00
19. Sirsak	42.00
20. Sukun	0.00

Sumber data: Dinas Pertanian, Perkebunan, Peternakan dan Kehutanan Kab. Kendal

Catatan : Data 2018 belum tersedia

Tabel 5.5. Luas Areal dan Produksi Tanaman Perkebunan Menurut Komoditas Tahun 2018

Komoditas	Luas (Ha)	Produksi (Ton)
(1)	(2)	(3)
01. Aren	0	0.00
02. Cengkeh	280	35.35
03. Jambu Mete	0	0.00
04. Kakao	70	0.00
05. Kapuk	805	805.00
06. Karet	30	28.00
07. kelapa Dalam	140	40.00
08. Kelapa Deres	0	0.00
09. Kelapa Hibrida	0	0.00
10. Kelapa Kopyor	0	0.00
11. Kemiri	0	0.00
12. Kemukus	0	0.00
13. Kopi Arabika	0	0.00
14. Kopi Robusta	87	8.73
15. Lada	10	0.00
16. Panili	0	0.00
17. Teh	0	0.00
18. Tembakau	0	0.00
19. Nilam	3	8.80
20. Tebu	20	20.08

Sumber data: Dinas Pertanian, Perkebunan, Peternakan dan Kehutanan Kab. Kendal

Catatan : Data 2018 belum tersedia

Tabel 5.6. Produksi dan Nilai Produksi Perikanan Menurut Komoditas Tahun 2018

Komoditas	Produksi (Kg)	Nilai Produksi (Rp)
(1)	(2)	(3)
A. Budidaya Ikan Air Tawar (Kolam)	69,183.00	880,635,000.00
1. Lele	43,450.00	695,260,000.00
2. Karper	16,875.00	25,050,000.00
3. Nila	6,086.00	117,050,000.00
4. Gurame	0.00	0.00
5. Patin	0.00	0.00
6. Bawal	1,150.00	30,100,000.00
7. Tawes	1,622.00	13,175,000.00
B. Perairan Umum	2,467.00	41,376,000.00
C. Budidaya Ikan Air Payau (Tambak)	0.00	0.00
1. Bandeng	0.00	0.00
2. Udang Windu	0.00	0.00
3. Udang Vannamei	0.00	0.00
4. Nila	0.00	0.00
5. Rumput Laut	0.00	0.00
6. Udang Lainnya	0.00	0.00
7. Kepiting	0.00	0.00

Sumber data: Dinas Perikanan dan Kelautan Kabupaten Kendal

Catatan : Data 2018 belum tersedia

Tabel 5.7. Banyaknya Unggas Menurut Desa Tahun 2018

Ekor

Desa/Kelurahan	Ayam Kampung	Ayam Ras Petelur	Ayam Pedaging	Bebek/Itik	
(1)	(2)	(3)	(4)	(5)	
01. Gondoharum	1,187	10,500	0	100	
02. GetasBlawong	1,787	10,500	0	50	
03. ParakanSebaran	1,767	0	110,000	200	
04. Petung	1,779	7,000	100,000	0	
05. Krikil	943	21,000	42,500	0	
06. Pucakwangi	1,547	111,500	0	100	
07. Pageruyung	2,289	22,500	0	0	
08. Tambahrejo	1,488	0	0	0	
09. Gebangan	1,653	0	0	0	
10. SurokontoWetan	2,160	0	250,000	0	
11. Bangunsari	2,123	79,200	0	300	
12. KebonGembong	2,003	3,000	0	0	
13. SurokontoKulon	999	0	0	285	
14. Pagergunung	1,417	0	0	0	
Jumlah	2018	23,142	265,200	502,500	1,035
	2017	34,591	182,100	101,500	925
	2016	34,354	182,000	103,000	1,000

Sumber data: Dinas Pertanian, Perkebunan, Peternakan dan Kehutanan Kab. Kendal

Tabel 5.7. Lanjutan

Ekor

Desa/Kelurahan		Itik Manila	Burung	Angsa
(1)		(6)	(7)	(8)
01. Gondoharum		276	10,000	0
02. GetasBlawong		277	0	0
03. ParakanSebaran		154	0	5
04. Petung		230	0	8
05. Krikil		161	4,000	6
06. Pucakwangi		202	0	12
07. Pageruyung		266	0	8
08. Tambahrejo		97	0	3
09. Gebangan		142	0	3
10. SurokontoWetan		120	0	6
11. Bangunsari		151	0	0
12. KebonGembong		210	20,000	7
13. SurokontoKulon		151	0	0
14. Pagergunung		135	0	0
Jumlah	2018	2,572	34,000	58
	2017	2,595	25,567	68
	2016	2,600	25,468	56

Sumber data: Dinas Pertanian, Perkebunan, Peternakan dan Kehutanan Kab. Kendal

Tabel 5.8. Banyaknya Ternak Menurut Desa dan Jenis Ternak Tahun 2018

Ekor

Desa/Kelurahan		Sapi Potong	Sapi Perah	Kerbau	Kuda
(1)		(2)	(3)	(4)	(5)
01. Gondoharum		137	0	0	0
02. GetasBlawong		99	0	0	0
03. ParakanSebaran		176	0	0	0
04. Petung		201	0	0	0
05. Krikil		277	0	0	0
06. Pucakwangi		195	0	0	0
07. Pageruyung		204	0	0	0
08. Tambahrejo		142	0	0	0
09. Gebangan		174	0	0	0
10. SurokontoWetan		177	0	0	0
11. Bangunsari		381	0	0	0
12. KebonGembong		175	0	0	0
13. SurokontoKulon		193	0	0	0
14. Pagergunung		20	0	0	0
Jumlah	2018	2,551	0	0	0
	2017	2,315	0	8	0
	2016	2,497	0	0	0

Sumber data: Dinas Pertanian, Perkebunan, Peternakan dan Kehutanan Kab. Kendal

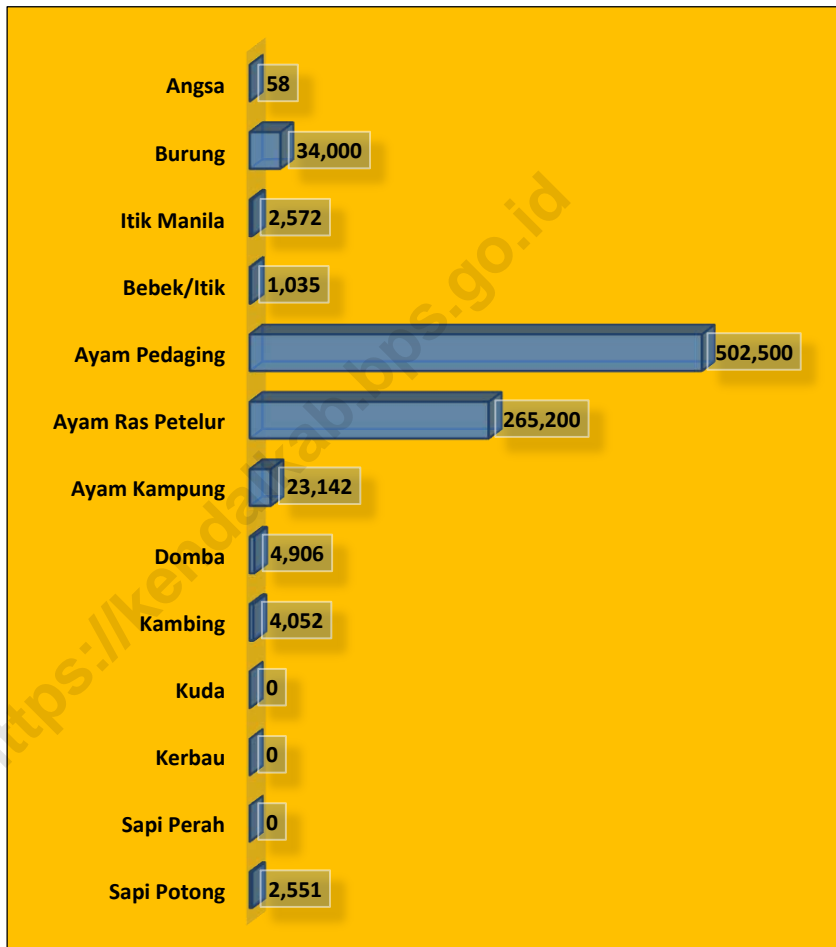
Tabel 5.8. Lanjutan

Ekor

Desa/Kelurahan		Kambing	Domba	Babi
(1)		(6)	(7)	(8)
01.	Gondoharum	333	434	0
02.	GetasBlawong	278	353	0
03.	ParakanSebaran	354	359	0
04.	Petung	233	383	0
05.	Krikil	312	357	0
06.	Pucakwangi	206	337	0
07.	Pageruyung	343	410	0
08.	Tambahrejo	95	376	0
09.	Gebangan	312	20	0
10.	SurokontoWetan	208	378	0
11.	Bangunsari	422	379	0
12.	KebonGembong	312	380	0
13.	SurokontoKulon	244	366	0
14.	Pagergunung	400	374	0
Jumlah				
	2018	4,052	4,906	0
	2017	4,631	4,928	0
	2016	4,620	4,900	0

Sumber data: Dinas Pertanian, Perkebunan, Peternakan dan Kehutanan Kab. Kendal

Grafik 5. Jumlah Ternak Menurut Jenisnya Tahun 2018



KEUANGAN



1 Bank Umum



1 BPR



1 Supermarket



**Jumlah Dana Desa
Tahun 2018
sebesar**

665.883.000 Rupiah

BAB VI. KEUANGAN

Kondisi perekonomian di Kecamatan Pageruyung tahun 2016 tidak mengalami peningkatan dari tahun sebelumnya (masih tetap seperti tahun 2015). Bank Umum di Kecamatan Pageruyung masih tetap dari tahun sebelumnya yaitu berjumlah 1 unit saja. Begitu juga dengan jumlah lembaga keuangan bukan bank pada masing-masing desa masih berjumlah sama dengan tahun sebelumnya yaitu hanya terdapat 1 KUD dan 1 Koperasi Simpan Pinjam di Kecamatan Pageruyung yang masing-masing berturut-turut terletak di Desa Pucakwangi dan Desa Pageruyung.

Sarana lain yang menunjang perputaran uang yang ada di Kecamatan Pageruyung adalah sektor perdagangan. Secara umum, kondisi sarana perdagangan di Kecamatan Pageruyung pada tahun 2016 adalah terdapatnya 1 minimarket yang terletak di Desa Pageruyung. Jumlah minimarket di Kecamatan Pageruyung tidak mengalami perubahan selama tiga tahun terakhir.

Tahun 2015 merupakan tahun pertama kalinya Indonesia mengucurkan Dana Desa sesuai amanat UU No. 6 Tahun 2014 tentang Desa. Dana ini diharapkan agar dimanfaatkan oleh pemerintah desa untuk membiayai penyelenggaraan pemerintahan, pembangunan, dan pemberdayaan masyarakat desa. Jumlah dana desa di Kecamatan Pageruyung pada tahun 2016 sebesar 8,76 milyar rupiah. Jumlah dana desa ini naik 124,62 persen dari tahun 2015 yang hanya sebesar 3,9 milyar.

Tabel 6.1. Banyaknya Bank Menurut Desa Tahun 2018

Desa/Kelurahan		Bank Umum	Bank Syariah	BPR
(1)		(2)	(3)	(4)
01.	Gondoharum	0	0	0
02.	GetasBlawong	0	0	0
03.	ParakanSebaran	0	0	0
04.	Petung	0	0	0
05.	Krikil	0	0	0
06.	Pucakwangi	0	0	0
07.	Pageruyung	1	0	1
08.	Tambahrejo	0	0	0
09.	Gebangan	0	0	0
10.	SurokontoWetan	0	0	0
11.	Bangunsari	0	0	0
12.	KebonGembong	0	0	0
13.	SurokontoKulon	0	0	0
14.	Pagergunung	0	0	0
Jumlah				
	2018	1	0	1
	2017	1	0	1
	2016	1	0	1

Sumber data: Statistik Kecamatan Pageruyung

Tabel 6.2. Banyaknya Lembaga Keuangan Bukan Bank Menurut Desa Tahun 2018

Desa/Kelurahan		KSP	KUD	Money Changer	BKD
(1)		(2)	(3)	(4)	(5)
01.	Gondoharum	0	0	0	0
02.	GetasBlawong	0	0	0	0
03.	ParakanSebaran	0	0	0	0
04.	Petung	0	0	0	0
05.	Krikil	0	0	0	0
06.	Pucakwangi	0	1	0	0
07.	Pageruyung	1	0	0	0
08.	Tambahrejo	0	0	0	0
09.	Gebangan	0	0	0	0
10.	SurokontoWetan	0	0	0	0
11.	Bangunsari	0	0	0	0
12.	KebonGembong	0	0	0	0
13.	SurokontoKulon	0	0	0	0
14.	Pagergunung	0	0	0	0
Jumlah	2018	1	1	0	0
	2017	1	1	0	0
	2016	1	1	0	0

Sumber data: Statistik Kecamatan Pageruyung

Tabel 6.3. Banyaknya Pasar Menurut Desa Tahun 2018

Desa/Kelurahan	Pasar Umum	Mini Market	Pasar Hewan	Pasar Ikan
(1)	(2)	(3)	(4)	(5)
01. Gondoharum	0	0	0	0
02. GetasBlawong	0	0	0	0
03. ParakanSebaran	0	0	0	0
04. Petung	0	0	0	0
05. Krikil	0	0	0	0
06. Pucakwangi	0	0	0	0
07. Pageruyung	0	1	0	0
08. Tambahrejo	0	0	0	0
09. Gebangan	0	0	0	0
10. SurokontoWetan	0	0	0	0
11. Bangunsari	0	0	0	0
12. KebonGembong	0	0	0	0
13. SurokontoKulon	0	0	0	0
14. Pagergunung	0	0	0	0
Jumlah	2018	0	1	0
	2017	0	1	0
	2016	0	1	0

Sumber data: Statistik Kecamatan Pageruyung

Tabel 6.4. Jumlah Dana Desa Yang Bersumber Dari APBN Dirinci Per Desa Tahun Anggaran 2018

Desa/Kelurahan	Jumlah Dana Desa (Rupiah)
(1)	(2)
01. Gondoharum	50,896,000
02. GetasBlawong	34,786,000
03. ParakanSebaran	55,139,000
04. Petung	26,699,000
05. Krikil	32,575,000
06. Pucakwangi	52,217,000
07. Pageruyung	40,463,000
08. Tambahrejo	40,959,000
09. Gebangan	47,446,000
10. SurokontoWetan	77,655,000
11. Bangunsari	64,774,000
12. KebonGembong	60,134,000
13. SurokontoKulon	38,433,000
14. Pagergunung	43,707,000
Jumlah	665,883,000

Sumber data: BAPERMASDES Kabupaten Kendal

Grafik 6. Jumlah Dana Desa Menurut Desa Tahun 2018 (Ribu Rupiah)



DATA

MENCERDASKAN BANGSA



**BADAN PUSAT STATISTIK
KABUPATEN KENDAL**

Jl. Pramuka (Kompleks Perkantoran) Kendal 51351

Telp. (0294) 381461, Fax. (0294) 383461

Email : bps3324@bps.go.id

Homepage : <http://kendalkab.bps.go.id>