

KATALOG : 1102001.3301180

KECAMATAN KROYA DALAM ANGKA 2021



**BADAN PUSAT STATISTIK
KABUPATEN CILACAP**

**KECAMATAN
KROYA
DALAM ANGKA
2021**



KECAMATAN KROYA DALAM ANGKA 2021

ISSN : 0215-5214
No. Publikasi : 33010.2125
Katalog BPS : 1102001.3301180

Ukuran Buku : 14,8 cm x 21 cm
Jumlah Halaman : xii + 88 halaman

Naskah:
Badan Pusat Statistik Kabupaten Cilacap

Penyunting:
Badan Pusat Statistik Kabupaten Cilacap

Desain Kover:
Badan Pusat Statistik Kabupaten Cilacap

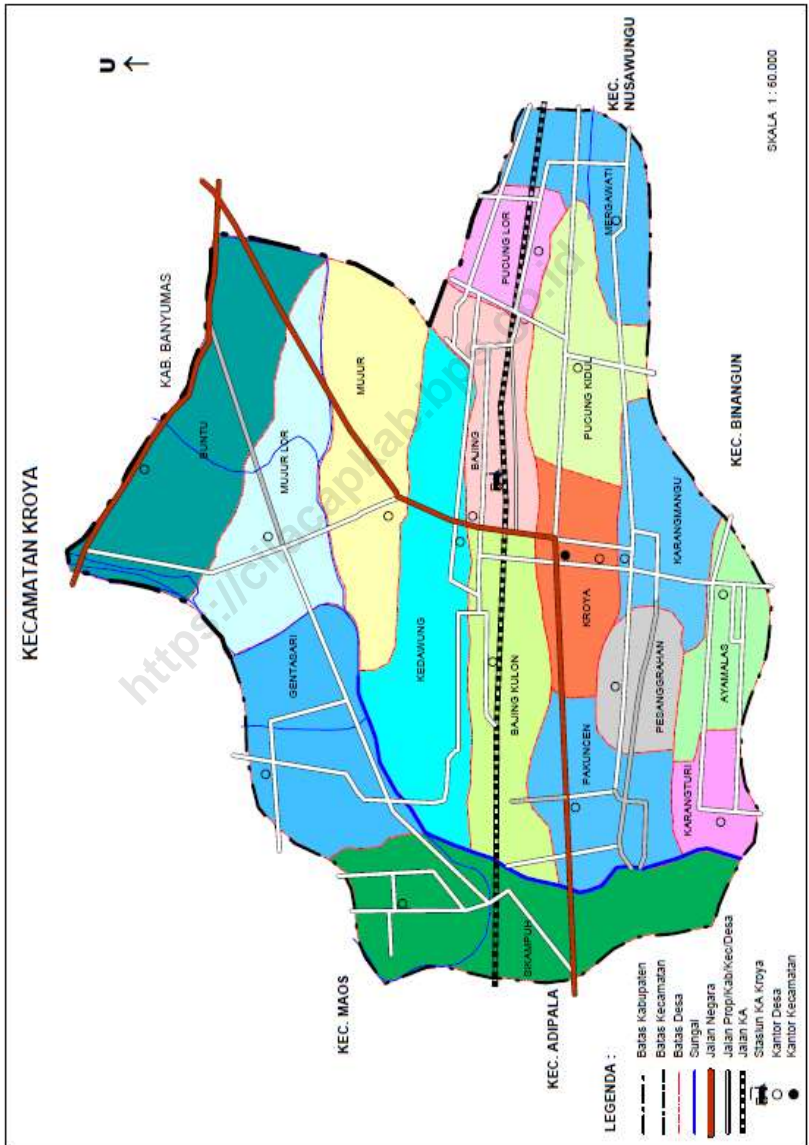
Ilustrasi Kover:
BPS Kabupaten Cilacap

Diterbitkan Oleh:
©BPS Kabupaten Cilacap

Dicetak oleh:
PD.Grafika Indah Cilacap

Dilarang mengumumkan, mendistribusikan, mengomunikasikan, dan/atau menggandakan sebagian atau seluruh isi buku ini untuk tujuan komersil tanpa izin dari Badan Pusat Statistik

PETA WILAYAH





KATA PENGANTAR

Publikasi Kecamatan Dalam Angka merupakan publikasi rutin yang disusun oleh Koordinator Sensus Kecamatan dan diterbitkan oleh Badan Pusat Statistik Kabupaten Cilacap. Data yang disajikan pada publikasi ini antara lain, data geografis, pemerintahan, kependudukan dan keluarga berencana, pendidikan, pertanian, sosial, perekonomian, transportasi dan komunikasi.

Data yang disajikan bersumber dari Dinas/instansi/UPT tingkat kecamatan, Pemerintahan Desa, hasil Sensus Penduduk dan data Hasil pendataan Potensi Desa yang dilakukan oleh BPS setiap tahun. Diharapkan data yang disajikan dapat memberikan informasi dalam rangka penyusunan, perencanaan dan evaluasi pembangunan pada tingkat wilayah administrasi kecamatan ataupun desa/kelurahan.

Akhirnya saya mengucapkan terima kasih dan penghargaan setinggi tingginya kepada semua KSK atas usahanya menerbitkan buku ini. Semoga Tuhan Yang Maha Esa meridhoi usaha kita semua.

Cilacap, September 2021
Kepala Badan Pusat Statistik
Kabupaten Cilacap,

Isnaini, SST, MM
NIP. 19740603 199402 1 002

DAFTAR ISI

Kata Pengantar Kepala BPS Kabupaten Cilacap	iv
Daftar Isi	v
Daftar Tabel	vi
Daftar Gambar	x
Penjelasan Umum	xi
Daftar Singkatan	xii
I. Geografis.....	1
II. Pemerintahan	6
III. Kependudukan dan Keluarga Berencana	12
IV. Pendidikan	35
V. Kesehatan	50
VI. Sosial.....	57
VII. Pertanian	73
VIII. Perekonomian	78
IX. Transportasi dan Komunikasi.....	84

DAFTAR TABEL

Halaman

1. GEOGRAFI

1.1. Jarak Dari Kantor Desa/Kelurahan ke Kantor Kecamatan Tahun 2020.....	4
1.2. Luas Desa dan Persentase Luas Desa/Kelurahan Terhadap Luas Kecamatan Tahun 2020	5

2. PEMERINTAHAN

2.1. Jumlah RW, RT, dan Aparat Desa/Kelurahan Menurut Desa/Kelurahan di Kecamatan Kroya Tahun 2020	9
2.2. Jumlah ASN di Kecamatan Kroya Menurut Jenis Kelamin dan Golongan, 2020.....	10
2.3. Jumlah Pegawai Negeri Sipil Menurut Tingkat Pendidikan dan Golongan di Kecamatan Tahun 2020	11

3. PENDUDUK DAN KELUARGA BERENCANA

3.1. Penduduk, Laju Pertumbuhan Penduduk, Distribusi Persentase Penduduk, Kepadatan dan Rasio Jenis Kelamin Menurut Desa/Kelurahan di Kecamatan Kroya, 2020.....	16
3.2. Jumlah Penduduk Menurut Kelompok Umur dan Jenis Kelamin di Kecamatan Kroya, 2020.....	19
3.3. Penduduk Kecamatan Kroya Menurut Jenis Kelamin 2004-2020.....	20
3.4. Penduduk Kecamatan Kroya dan Pertumbuhannya 2004-2020	21
3.5. Penduduk Menurut Desa/Kelurahan dan Jenis Kelamin Tahun 2020	22
3.6. Banyaknya Rumah Tangga, Penduduk dan Luas Wilayah.....	23
3.7. Banyaknya Kelahiran, Kematian dan Pertambahan Penduduk Alami Menurut Desa/Kelurahan, 2020	24
3.8. Banyaknya Kelahiran dan Kematian Menurut Bulan Tahun 2020	25
3.9. Banyaknya Kematian Anak Balita Menurut Desa/Kelurahan Tahun 2020	26

3.10. Angka Kelahiran dan Kematian Kasar Penduduk(<i>Crude Birth Rate/ CBR, Crude Death Rate/CDR</i>), 2020	27
3.11. Pertumbuhan Penduduk Alami Menurut Desa/Kelurahan di Kecamatan Kroya, 2020.....	28
3.12. Banyaknya Penduduk Datang dan Pindah Menurut Desa/Kelurahan di Kecamatan Kroya, 2020.....	29
3.13. Banyaknya Datang dan Pindah Menurut Bulan, 2020	30
3.14. Pertumbuhan Penduduk Menurut Desa/Kelurahan di Kecamatan Kroya, 2020.....	31
3.15. Banyaknya Akseptor Menurut Alat Kontrasepsi Yang Digunakan Menurut Desa/Kelurahan di Kecamatan Kroya, 2020	32
3.16. Banyaknya PUS, PUS Hamil dan Akseptor KB Menurut Desa/Kelurahan di Kecamatan Kroya, 2020	34
4. PENDIDIKAN	
4.1. Banyaknya Sekolah, Murid dan Guru Pada Sekolah Dasar (SD) Menurut Desa/Kelurahan di Kecamatan Kroya, 2020	38
4.2. Banyaknya Sekolah, Murid dan Guru Pada Sekolah Lanjutan Tingkat Pertama (SLTP) Menurut Desa/Kelurahan di Kecamatan Kroya, 2020	39
4.3. Banyaknya Sekolah, Murid dan Guru Pada Sekolah Menengah Umum (SMU) Menurut Desa/Kelurahan di Kecamatan Kroya, 2020	40
4.4. Banyaknya Sekolah, Murid dan Guru Pada Sekolah Menengah Kejuruan (SMK) Menurut Desa/Kelurahan di Kecamatan Kroya 2020	41
4.5. Banyaknya Sekolah, Murid dan Guru Pada Madrasah Ibtidaiyah (MI) Menurut Desa/Kelurahan di Kecamatan Kroya, 2020	42
4.6. Banyaknya Sekolah, Murid dan Guru Pada Madrasah Tsanawiyah (MTs) Menurut Desa/Kelurahan di Kecamatan Kroya, 2020	43
4.7. Banyaknya Sekolah, Murid dan Guru Pada Madrasah Tsanawiyah (MA) Menurut Kecamatan di Kecamatan Kroya, 2020.....	44
4.8. Banyaknya Sekolah, Murid dan Guru Pada Akademi/Perguruan Tinggi (PT) Menurut Desa/Kelurahan di Kecamatan Kroya, 2020.....	45
4.9. Banyaknya Sekolah, Murid dan Guru Pada Pada Taman Kanak-Kanak (TK/RA) dan Pondok Pesantren Menurut Desa/Kelurahan di Kecamatan Kroya, 2020	46

4.10. Banyaknya Lembaga Pendidikan Ketrampilan dan Lembaga Bimbingan Belajar (LBB) Menurut Desa/Kelurahan di Kecamatan Kroya, 2020.....	47
4.11. Penduduk Usia 5 Tahun Ke Menurut Pendidikan tertinggi Yang Ditatamkan, 2020.....	48
5. KESEHATAN	
5.1. Banyaknya Sarana Kesehatan Menurut Desa/Kelurahan di Kecamatan Kroya, 2020.....	53
5.2. Banyaknya Petugas Kesehatan Menurut Desa/Kelurahan di Kecamatan Kroya, 2020.....	55
5.3. Banyaknya Warga Penderita Gizi Buruk Menurut Desa/Kelurahan di Kecamatan Kroya, 2018 dan 2019.....	56
6. SOSIAL	
6.1. Banyaknya Pemeluk Agama Menurut Desa/Kelurahan Di Kecamatan Kroya, 2020.....	58
6.2. Banyaknya Keluarga Menurut Desa/Kelurahan dan Jenis Pengguna Listrik di Kecamatan Kroya, 2020.....	59
6.3. Banyaknya Desa/Kelurahan Menurut Keberadaan Penerangan Jalan Utama Desa/Kelurahan di Kecamatan Kroya, 2018-2020.....	60
6.4. Banyaknya Desa/Kelurahan Menurut Jenis Bahan Bakar Untuk Memasak yang Digunakan Oleh Sebagian Besar Keluarga di Kecamatan Kroya, 2018-2020.....	61
6.5. Banyaknya Desa/Kelurahan Menurut Sumber Air Minum Sebagian Besar Keluarga di Kecamatan Kroya, 2018-2020.....	62
6.6. Banyaknya Desa/Kelurahan Menurut Penggunaan Fasilitas Tempat Buang Air Besar Sebagian Besar Keluarga di Kecamatan Kroya, 2018-2020.....	63
6.7. Banyaknya Kejadian Bencana Alam Menurut Desa/Kelurahan dan Jenis Bencana Alam di Kecamatan Kroya, 2020.....	64
6.8. Banyaknya Korban Jiwa Akibat Bencana Alam Menurut Desa/Kelurahan dan Jenis Bencana Alam di Kecamatan Kroya, 2020.....	67
6.9. Keberadaan Fasilitas/Upaya Antisipasi/Mitigasi Bencana Alam Menurut Desa/Kelurahan di Kecamatan Kroya, 2020.....	70
6.10. Banyaknya Desa/Kelurahan Menurut Ketersediaan Fasilitas/Lapangan Olahraga di Kecamatan Kroya, 2020.....	72

7. PERTANIAN

7.1. Luas Panen Tanaman Padi dan Palawija Menurut Desa/Kelurahan di Kecamatan Kroya, 2020	74
7.2. Produksi padi dan Palawija Menurut Desa/Kelurahan di Kecamatan Kroya, 2020 (Ton).....	75
7.3. Luas Panen Tanaman Sayuran Menurut Desa/Kelurahan di Kecamatan Kroya, 2020.....	76
7.4. Produksi Tanaman Sayuran Menurut Desa/Kelurahan di Kecamatan Kroya, 2020 (Ton).....	77

8. PEREKONOMIAN

8.1. Banyaknya Sarana dan Prasarana Ekonomi Menurut Desa dan Jenisnya di Kecamatan Kroya, 2020	79
8.2. Banyaknya Koperasi Yang Masih Aktif Menurut Desa dan Jenis Koperasi di Kecamatan Kroya, 2020	82
8.3. Banyaknya Sarana Lembaga Keuangan yang Beroperasi Menurut Desa dan Jenisnya di Kecamatan Kroya, 2020.....	83

9. TRANSPORTASI DAN KOMUNIKASI

9.1. Jumlah Menara dan Operator Layanan Komunikasi Telepon Seluler serta Kondisi Sinyal Telepon Seluler Menurut Desa/Kelurahan di Kecamatan Kroya 2020	85
9.2. Sarana Transportasi Antar Desa/Kelurahan Menurut Desa/Kelurahan di Kecamatan Kroya, 2020	86
9.3. Kondisi Jalan Darat Antar Desa/Kelurahan Menurut Desa/Kelurahan di Kecamatan Kroya, 2020.....	87
9.4. Keberadaan Kantor Pos/Pos Pembantu/Rumah Pos dan Perusahaan/ Agen Jasa Ekspedisi Swasta Menurut Desa/Kelurahan di Kecamatan Kroya, 2020.....	88

DAFTAR GAMBAR

	Halaman
1.1. Jarak dari Kantor Desa/Kelurahan ke Kantor Kecamatan Tahun 2020 (Km)	2
1.2. Persentase Luas Desa terhadap Luas Kecamatan Tahun 2020	3
2.1. Jumlah RW dan RT Menurut Desa/Kelurahan di Kecamatan Kroya	7
2.2. Jumlah ASN Menurut Tingkat Pendidikan di Kecamatan Kroya, 2020	8
3.1. Penduduk Kecamatan Kroya Menurut Desa/Kelurahan Tahun 2020.....	13
3.2. Persentase Penduduk Desa/Kelurahan Terhadap Penduduk Kecamatan Tahun 2020	14
3.3. Penduduk Kecamatan Kroya Menurut Kelompok Umur Tahun 2020	15
4.1. Jumlah Sekolah dan Murid Menurut Jenjang Pendidikan di Kecamatan Kroya, 2020.....	36
4.2. Penduduk Usia 5+ Menurut Pendidikan Tertinggi yang Ditamatkan di Kecamatan Kroya, 2020	37
5.1. Banyaknya Fasilitas Kesehatan di Kecamatan Kroya, 2020	51
5.2. Banyaknya Tenaga Medis dan Dukun Bayi di Kecamatan Kroya, 2020.....	52

PENJELASAN UMUM

Tanda-tanda, satuan-satuan, dan lain-lainnya yang digunakan dalam publikasi ini adalah sebagai berikut:

1. TANDA-TANDA/SYMBOLS

Data tidak tersedia.....	: ...
Tidak ada atau nol.....	: –
Data dapat diabaikan	: 0
Tanda decimal.....	: ,
Data tidak dapat ditampilkan.....	: NA
Angka estimasi	: e
Angka diperbaiki	: r
Angka sementara	: x
Angka sangat sementara	: xx
Angka sangat sangat sementara	: xxx

2. SATUAN

barel/ <i>barrel</i>	: 158,99 liter/ <i>litres</i> = 1/6,2898 m ³
hektar (ha)/ <i>hectare (ha)</i>	: 10 000 m ²
kilometer (km)/ <i>kilometres (km)</i>	: 1 000 meter/ <i>meters (m)</i>
knot/ <i>knot</i>	: 1,8523 km/jam (<i>km/hour</i>)
kuintal/ <i>quintal</i>	: 100 kg
KWh	: 1 000 Watt <i>hour</i>
MWh	: 1 000 KWh
liter (untuk beras)/ <i>litre (for rice)</i>	: 0,80 kg
MMSCF	: 1/35,3 m ³
metrik ton (m.ton)/ <i>metric ton (m. ton)</i>	: 0,98421 long ton = 1 000 kg
ons/ <i>ounce</i>	: 28,31 gram/ <i>grams</i>
ton	: 1 000 kg

Satuan lain: buah, dus, butir, helai/lembar, kaleng, batang, pulsa, ton kilometer (ton-km), jam, menit, persen (%).

Perbedaan angka di belakang koma disebabkan oleh pembulatan angka.

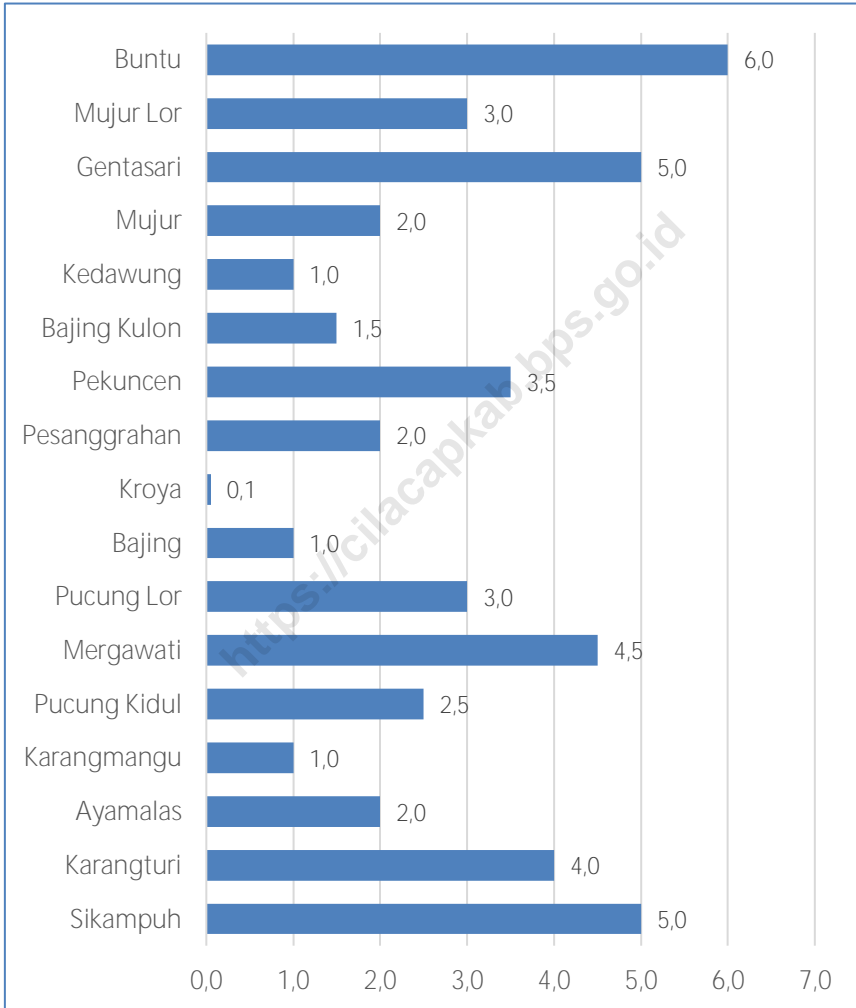
DAFTAR SINGKATAN

SI	: Stasiun Iklim
SIMPK	: Stasiun Meteorologi Pertanian Khusus
t.t	: Tempat tidur
BCG	: Bacillus Calmette Guerin
DPT	: Difteri, Pertusis, Tetanus
TT	: Tetanus Toxoid
IOT	: Industri Obat Tradisional/ <i>Traditional Medicine Industry</i>
IKOT	: Industri Kecil Obat Tradisional/ <i>Traditional Medicine Small</i>
Alkes	: Alat kesehatan/ <i>Health Kits</i>
PKRT	: Perbekalan Kesehatan Rumah tangga/ <i>Household Health Logistics</i>
Kompl	: Komplemen/ <i>Complement</i>
IRTP	: Industri Pangan Produksi Rumah Tangga/ <i>Foods Home Industry</i>
PBF	: Pedagang Besar Farmasi/ <i>Pharmacy Whole-seller</i>
GFK	: Gudang Farmasi Kab/Kota/Regency/ <i>Municipality Pharmacy Warehouse</i>
RB	: Rumah Bersalin/ <i>Delivery House</i>
Pustu	: Puskesmas pembantu/ <i>Auxiliary Public Health Center</i>
BP	: Balai Pengobatan/ <i>Polyclinic</i>
TPS	: Tempat Pembuangan Sementara / <i>landfill</i>
Jamkesmas	: Jaminan kesehatan masyarakat miskin/ <i>Poor public health insurance</i>
PJKMU	: Program Jaminan Kesehatan Masyarakat Umum
SIUP	: Surat Ijin Usaha Perdagangan/ <i>Trading Permission Letter</i>
TDP	: Tanda Daftar Perusahaan/ <i>Company Registration Identity</i>
API	: Angka Pengenal Importir/ <i>Importer's Identity Number</i>
RT	: Rukun Tetangga
RW	: Rukun Warga

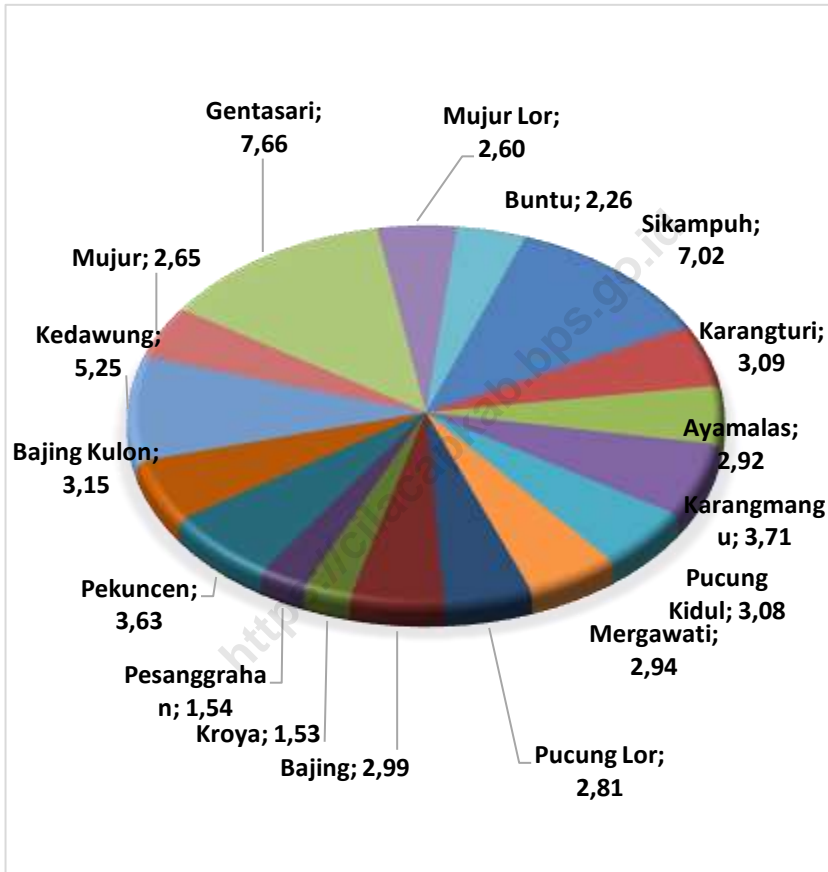
BAB I GEOGRAFI



**Gambar 1.1 Jarak Dari Kantor Desa ke Kantor Kecamatan
Tahun 2020 (Km)**



**Gambar 1.2 Persentase Luas Desa terhadap Luas kecamatan
Tahun 2020**



**Tabel 1.1 Jarak Dari Kantor Desa/Kelurahan ke Kantor Kecamatan
Tahun 2020**

Desa/Kelurahan	Jarak (Km)
(1)	(2)
1 Sikampuh	5,0
2 Karangturi	4,0
3 Ayamalas	2,0
4 Karangmangu	1,0
5 Pucung Kidul	2,5
6 Mergawati	4,5
7 Pucung Lor	3,0
8 Bajing	1,0
9 Kroya	0,1
10 Pesanggrahan	2,0
11 Pekuncen	3,5
12 Bajing Kulon	1,5
13 Kedawung	1,0
14 Mujur	2,0
15 Gentasari	5,0
16 Mujur Lor	3,0
17 Buntu	6,0

**Tabel. 1.2 Luas Desa dan Persentase Luas Desa/Kelurahan
Terhadap Luas Kecamatan Tahun 2020**

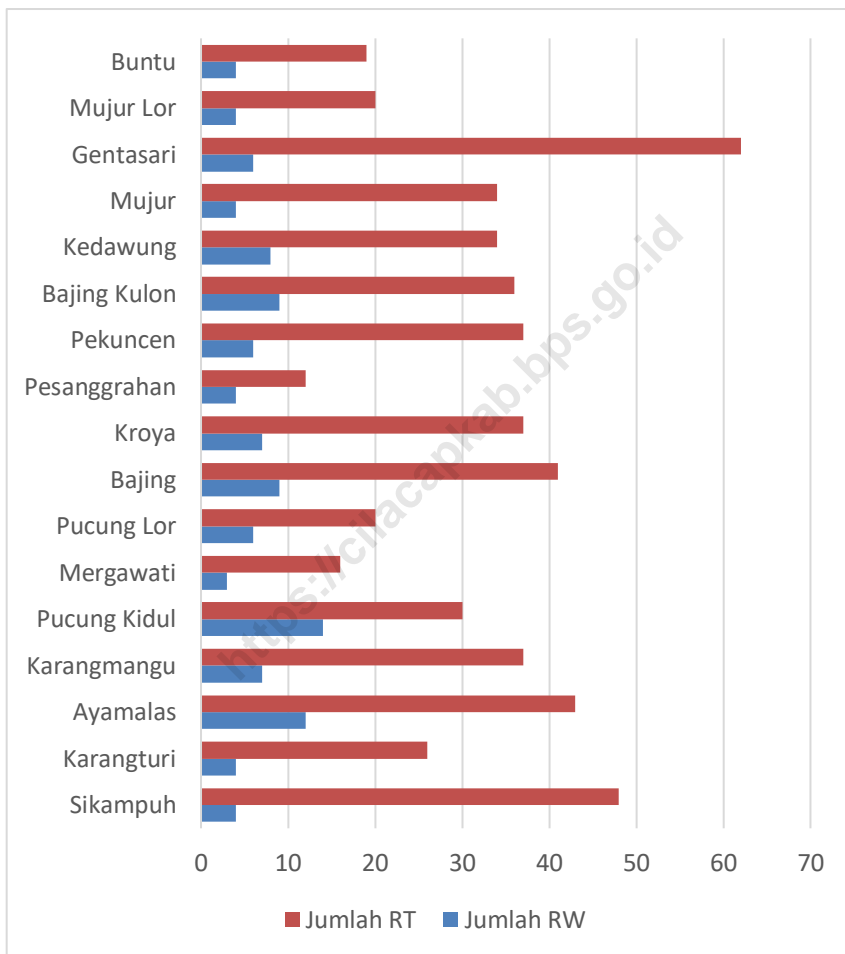
Desa/Kelurahan	Luas Wilayah (Km2)	Persentase Luas Desa
(1)	(2)	(3)
1 Sikampung	7,02	11,93
2 Karangturi	3,09	5,25
3 Ayamalas	2,92	4,97
4 Karangmangu	3,71	6,31
5 Pucung Kidul	3,08	5,23
6 Mergawati	2,94	4,99
7 Pucung Lor	2,81	4,78
8 Bajing	2,99	5,08
9 Kroya	1,53	2,60
10 Pesanggrahan	1,54	2,62
11 Pekuncen	3,63	6,17
12 Bajing Kulon	3,15	5,36
13 Kedawung	5,25	8,93
14 Mujur	2,65	4,50
15 Gentasari	7,66	13,03
16 Mujur Lor	2,60	4,42
17 Buntu	2,26	3,83
Jumlah	58,83	100,00

BAB II

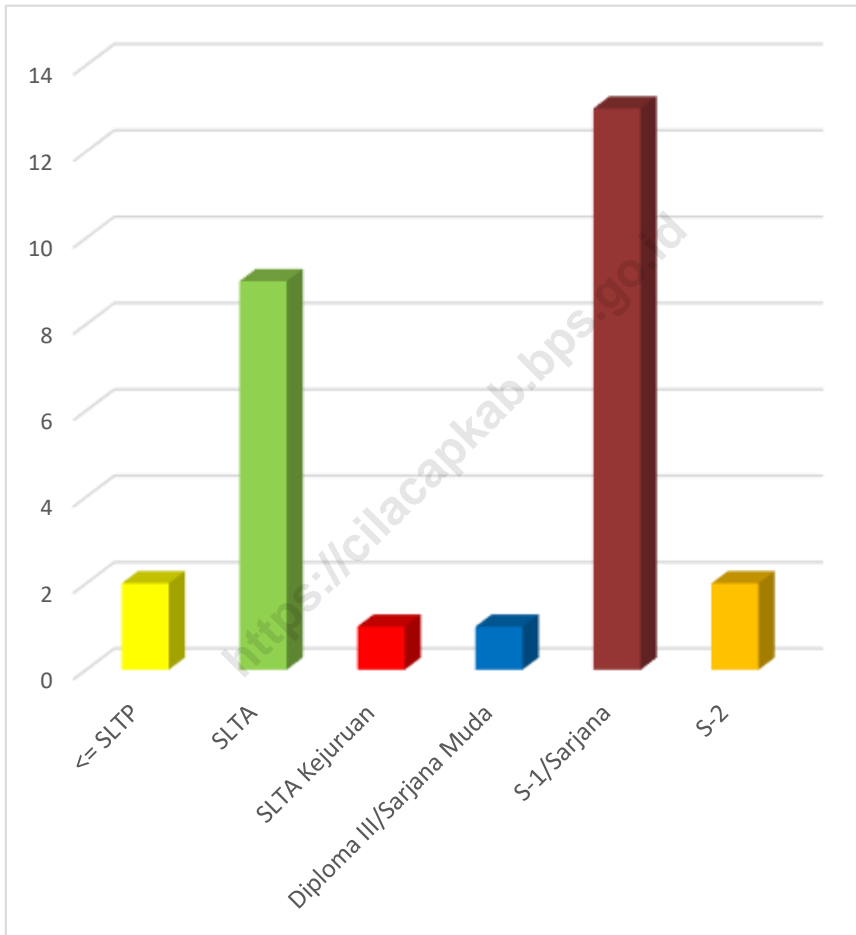
PEMERINTAHAN



Gambar. 2.1 Jumlah RW dan RT Menurut Desa/Kelurahan di Kecamatan Kroya



Gambar. 2.2 Jumlah ASN Menurut Tingkat Pendidikan di Kecamatan Kroya, 2020



**Tabel. 2.1 Jumlah RW, RT dan Aparat Desa/Kelurahan
di Kecamatan Kroya Tahun 2020**

Desa/Kelurahan	Jumlah RW	Jumlah RT	Jumlah Aparatur
			Pemerintahan Desa
(1)	(2)	(3)	(4)
1 Sikampung	4	48	27
2 Karangturi	4	26	14
3 Ayamalas	12	43	15
4 Karangmangu	7	37	21
5 Pucung Kidul	14	30	21
6 Mergawati	3	16	27
7 Pucung Lor	6	20	17
8 Bajing	9	41	12
9 Kroya	7	37	14
10 Pesanggrahan	4	12	12
11 Pekuncen	6	37	26
12 Bajing Kulon	9	36	16
13 Kedawung	8	34	20
14 Mujur	4	34	18
15 Gentasari	6	62	33
16 Mujur Lor	4	20	14
17 Buntu	4	19	17
Jumlah	111	552	324

Tabel. 2.2 Jumlah ASN di Kecamatan Kroya Menurut Jenis Kelamin dan Golongan, 2020

Desa/Kelurahan	Laki-Laki	Perempuan	Jumlah
(1)	(2)	(3)	(4)
1 Gol I	-	-	0
2 Gol II	6	2	8
3 Gol III	11	8	19
4 Gol IV	2	-	2
Jumlah	19	10	29

**Tabel. 2.2 Jumlah ASN di Kecamatan Kroya Menurut
Tingkat Pendidikan dan Golongan, 2020**

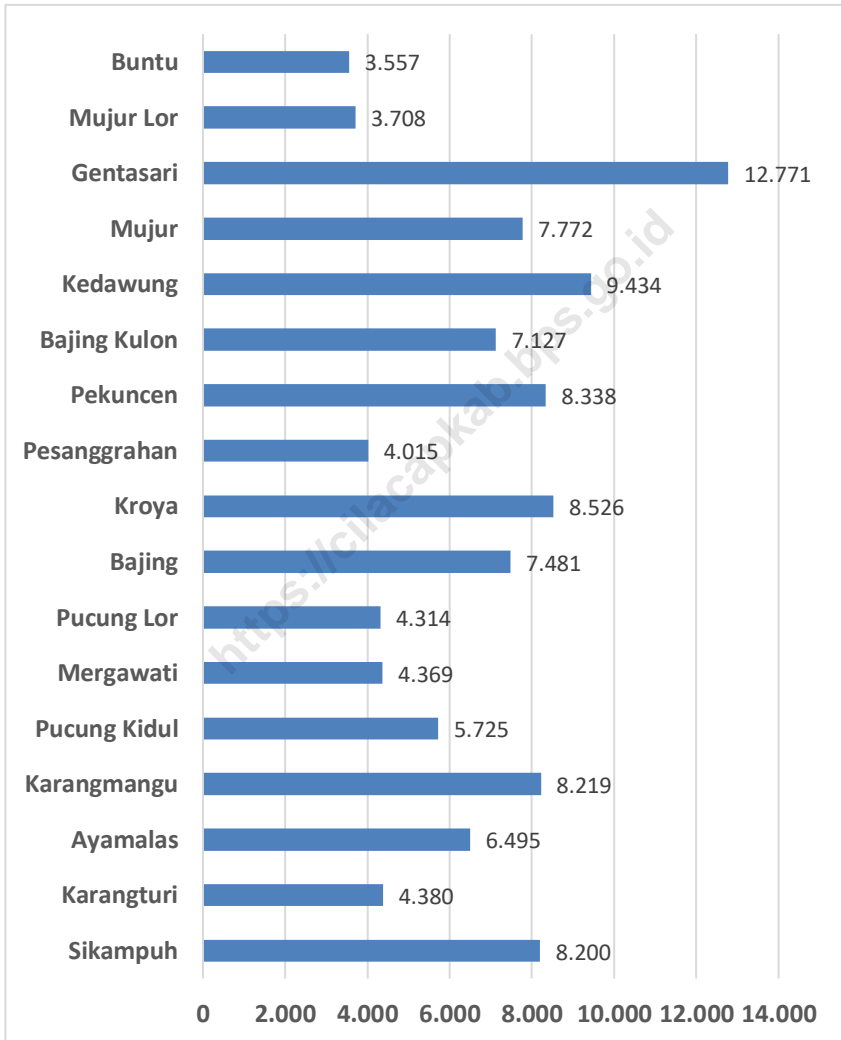
Tingkat Pendidikan	Gol I	Gol II	Gol III	Gol IV	Jumlah
(1)	(2)	(3)	(4)	(5)	(6)
<= SLTP	-	4	1	-	5
SLTA	-	3	2	-	5
SLTA Kejuruan	-	1	2	-	3
Diploma III/Sarjana Muda	-	-	1	-	1
S-1/Sarjana	-	-	13	-	13
S-2	-	-	-	2	2
Total	0	8	19	2	29

BAB III

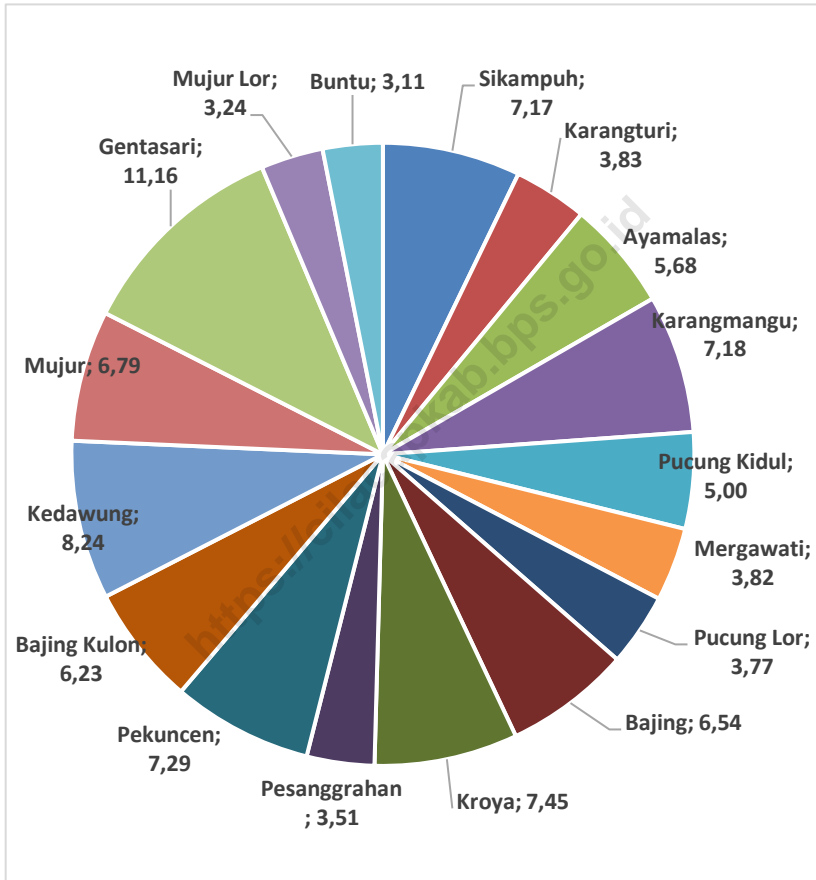
KEPENDUDUKAN DAN KELUARGA BERENCANA



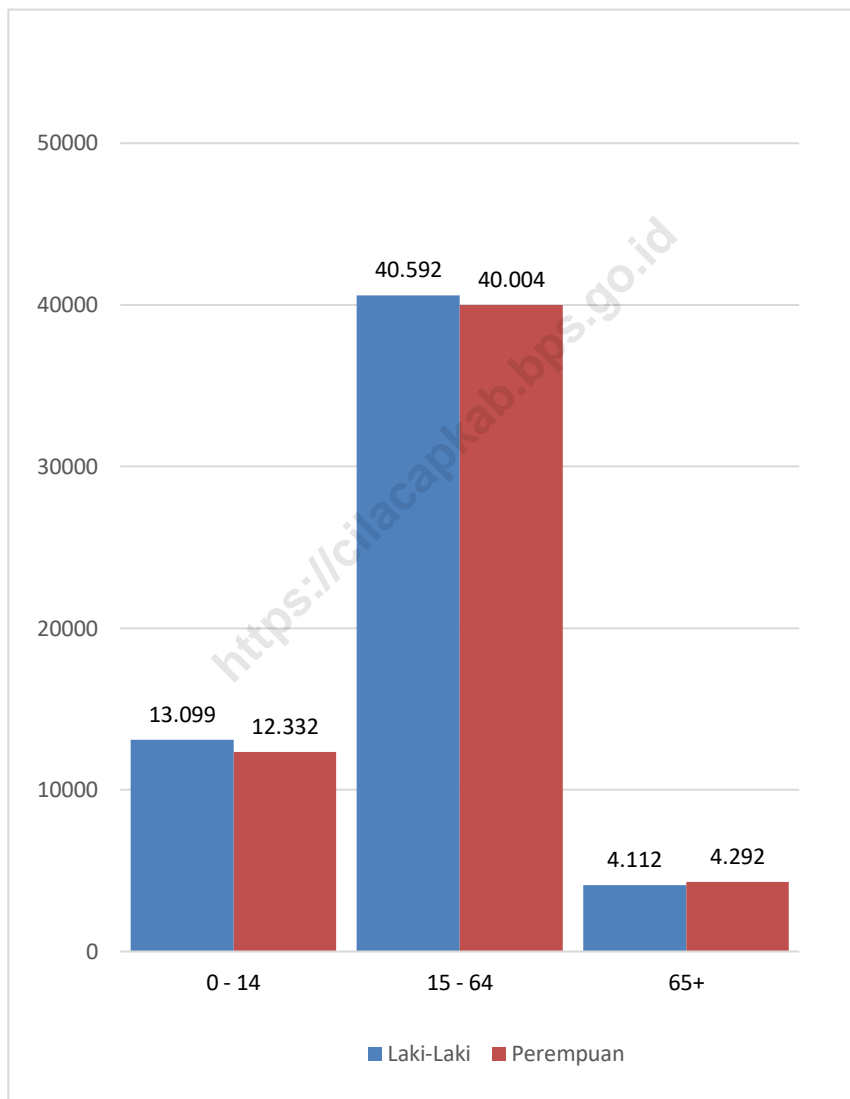
**Gambar 3.1. Penduduk Kecamatan Kroya
Menurut Desa/Kelurahan Tahun 2020**



Gambar 3.2. Persentase Penduduk Desa/Kelurahan Terhadap Penduduk Kecamatan Tahun 2020



Gambar 3.3. Piramida Penduduk Kecamatan Kroya



**bel 3.1. Penduduk, Laju Pertumbuhan Penduduk, Distribusi Persentase Penduduk
Kepadatan dan Rasio Jenis Kelamin Menurut Desa/Kelurahan
di Kecamatan Kroya, 2020**

Desa	Penduduk	Laju Pertumbuhan Penduduk per Tahun 2010-2020 %)
(1)	(2)	(3)
1 Sikampung	8.200	1,70
2 Karangturi	4.380	3,00
3 Ayamalas	6.495	2,86
4 Karangmangu	8.219	2,15
5 Pucung Kidul	5.725	1,52
6 Mergawati	4.369	2,42
7 Pucung Lor	4.314	2,06
8 Bajing	7.481	1,22
9 Kroya	8.526	0,87
10 Pesanggrahan	4.015	2,51
11 Pekuncen	8.338	2,45
12 Bajing Kulon	7.127	1,12
13 Kedawung	9.434	1,94
14 Mujur	7.772	1,61
15 Gentasari	12.771	1,48
16 Mujur Lor	3.708	1,56
17 Buntu	3.557	1,22
Kecamatan Kroya	114.431	1,79

Tabel 3.1. Lanjutan

	Desa	Persentase Penduduk	Kepadatan Penduduk (Jiwa/Km2)
	(1)	(4)	(5)
1	Sikampung	7,17	1.168
2	Karangturi	3,83	1.417
3	Ayamalas	5,68	2.224
4	Karangmangu	7,18	2.215
5	Pucung Kidul	5,00	1.859
6	Mergawati	3,82	1.486
7	Pucung Lor	3,77	1.535
8	Bajing	6,54	2.502
9	Kroya	7,45	5.573
10	Pesanggrahan	3,51	2.607
11	Pekuncen	7,29	2.297
12	Bajing Kulon	6,23	2.263
13	Kedawung	8,24	1.797
14	Mujur	6,79	2.933
15	Gentasari	11,16	1.667
16	Mujur Lor	3,24	1.426
17	Buntu	3,11	1.574
	Kecamatan Kroya	100,00	1945

Tabel 3.1. Lanjutan

Desa		Rasio Jenis Kelamin
	(1)	(6)
1	Sikampusih	103
2	Karangturi	102
3	Ayamalas	101
4	Karangmangu	102
5	Pucung Kidul	101
6	Mergawati	104
7	Pucung Lor	107
8	Bajing	97
9	Kroya	100
10	Pesanggrahan	101
11	Pekuncen	104
12	Bajing Kulon	100
13	Kedawung	104
14	Mujur	103
15	Gentasari	103
16	Mujur Lor	100
17	Buntu	101
Kecamatan Kroya		102

Catatan :

- Hasil Sensus Penduduk 2020 (September 2020)
- Laju Pertumbuhan penduduk dihitung berdasarkan Hasil SP2010 dan SP2020

Sumber :

- BPS, Sensus Penduduk 2020 (September 2020)

**Tabel 3.2. Jumlah Penduduk Menurut Kelompok Umur dan Jenis Kelamin
Di Kecamatan Kroya, 2020**

Kelompok Umur	Laki-Laki	Perempuan	Jumlah
(1)	(2)	(3)	(4)
0 - 14	13.099	12.332	25.431
15 - 64	40.592	40.004	80.596
65+	4.112	4.292	8.404
Jumlah	57.803	56.628	114.431

Catatan : • Hasil perapihan umur dari Administrasi Kependudukan dan Data

Sumber : • BPS, Sensus Penduduk 2020 (September 2020)

**Tabel 3.3. Penduduk Kecamatan Menurut Jenis Kelamin
2003-2020**

Tahun	Laki-Laki	Perempuan	Jumlah
(1)	(2)	(3)	(4)
2003	50.742	51.154	101.896
2004	50.526	50.832	101.358
2005	50.472	50.945	101.417
2006	50.654	51.057	101.711
2007	50.762	51.104	101.866
2008	50.849	51.164	102.013
2009	51.207	51.337	102.544
2010	51.149	51.448	102.597
2011	51.407	51.597	103.004
2012	51.549	51.773	103.322
2013	51.604	51.949	103.553
2014	53.213	51.942	105.155
2015	53.833	52.756	106.589
2016	55.323	54.016	109.339
2017	54.742	53.396	108.138
2018	57.242	55.969	113.211
2019	57.687	56.432	114.119
2020	57.803	56.628	114.431

Catatan : Data penduduk tahun 2020 menggunakan data SP2020 (Kondisi September 2020)

**Tabel 3.4. Penduduk Kecamatan Kroya dan Pertumbuhannya
2003-2020**

Tahun	Penduduk	Pertambahan Penduduk	Pertumbuhan (%)
(1)	(2)	(3)	(4)
2002	101.896	-538	-0,53
2003	101.358	-538	-0,53
2004	101.417	59	0,06
2005	101.711	294	0,29
2006	101.866	155	0,15
2007	102.013	147	0,14
2008	102.544	531	0,52
2009	102.597	53	0,05
2010	103.004	407	0,40
2011	103.322	318	0,31
2012	103.553	231	0,22
2013	105.155	1.602	1,55
2014	106.589	1.434	1,36
2015	109.339	2.750	2,58
2016	108.138	-1.201	-1,10
2017	113.211	5.073	4,69
2018	114.119	908	0,80
2019	114.431	312	0,27

Catatan : Data penduduk tahun 2020 menggunakan data SP2020 (Kondisi September 2020)

**Tabel 3.5. Penduduk Menurut Desa/Kelurahan, Jenis Kelamin
Di Kecamatan Kroya, 2020**

Desa	Laki- Laki	Perem- Puan	Jumlah
(1)	(2)	(3)	(4)
1 Sikampung	4.168	4.032	8.200
2 Karangturi	2.211	2.169	4.380
3 Ayamalas	3.267	3.228	6.495
4 Karangmangu	4.160	4.059	8.219
5 Pucung Kidul	2.875	2.850	5.725
6 Mergawati	2.229	2.140	4.369
7 Pucung Lor	2.228	2.086	4.314
8 Bajing	3.681	3.800	7.481
9 Kroya	4.271	4.255	8.526
10 Pesanggrahan	2.021	1.994	4.015
11 Pekuncen	4.248	4.090	8.338
12 Bajing Kulon	3.572	3.555	7.127
13 Kedawung	4.812	4.622	9.434
14 Mujur	3.950	3.822	7.772
15 Gentasari	6.473	6.298	12.771
16 Mujur Lor	1.852	1.856	3.708
17 Buntu	1.785	1.772	3.557
Jumlah	57.803	56.628	114.431
Tahun 2019	57.687	56.432	114.119
Tahun 2018	57.242	55.969	113.211
Tahun 2017	54.742	53.396	108.138

**Tabel 3.6 Banyaknya Rumah Tangga, Penduduk, Luas Wilayah
Di Kecamatan Kroya, 2020**

Desa	Rumah Tangga	Penduduk	Luas Wilayah (km ²)
(1)	(2)	(3)	(4)
1 Sikampung	2.051	8.200	7,02
2 Karangturi	1.003	4.380	3,09
3 Ayamalas	1.440	6.495	2,92
4 Karangmangu	1.917	8.219	3,71
5 Pucung Kidul	1.391	5.725	3,08
6 Mergawati	1.100	4.369	2,94
7 Pucung Lor	1.035	4.314	2,81
8 Bajing	1.803	7.481	2,99
9 Kroya	2.161	8.526	1,53
10 Pesanggrahan	919	4.015	1,54
11 Pekuncen	1.819	8.338	3,63
12 Bajing Kulon	1.769	7.127	3,15
13 Kedawung	2.211	9.434	5,25
14 Mujur	1.781	7.772	2,65
15 Gentasari	2.777	12.771	7,66
16 Mujur Lor	909	3.708	2,60
17 Buntu	912	3.557	2,26
Jumlah	27.000	114.431	58,83
Tahun 2019	26.652	114.119	58,83
Tahun 2018	26.388	113.211	58,83
Tahun 2017	25.207	108.138	58,83

Tabel 3.7. Banyaknya Kelahiran, Kematian dan Pertambahan Penduduk Alami Menurut Desa/Kelurahan, 2020

Desa	Lahir	Mati	Pertambahan Alami
(1)	(2)	(3)	(4)
1 Sikampung	204	37	167
2 Karangturi	176	26	150
3 Ayamalas	195	30	165
4 Karangmangu	268	36	232
5 Pucung Kidul	137	43	94
6 Mergawati	156	57	99
7 Pucung Lor	153	25	128
8 Bajing	207	75	132
9 Kroya	208	40	168
10 Pesanggrihan	63	22	41
11 Pekuncen	240	31	209
12 Bajing Kulon	141	32	109
13 Kedawung	173	39	134
14 Mujur	108	18	90
15 Gentasari	210	40	170
16 Mujur Lor	135	36	99
17 Buntu	72	31	41
Jumlah	2846	618	2228
Tahun 2019	1313	768	545
Tahun 2018	3178	545	2633
Tahun 2017	1002	653	349

**Tabel 3.8. Banyaknya Kelahiran dan Kematian Menurut Bulan
Tahun 2020**

Bulan	Lahir	Mati	Pertambahan Alami
(1)	(2)	(3)	(4)
1 Januari	233	55	178
2 Februari	270	54	216
3 Maret	216	59	157
4 April	244	49	195
5 Mei	219	63	156
6 Juni	199	41	158
7 Juli	238	62	176
8 Agustus	229	44	185
9 September	256	41	215
10 Oktober	246	65	181
11 November	244	38	206
12 Desember	252	47	205
Jumlah	2.846	618	2.228
Tahun 2019	1313	768	545
Tahun 2018	3178	545	2633
Tahun 2017	1002	653	349

**Tabel 3.9 Banyaknya Kematian Anak Balita Menurut Desa/Kelurahan
Tahun 2020**

Desa	Laki-Laki	Perempuan	Jumlah
(1)	(2)	(3)	(4)
1 Sikampung	-	-	-
2 Karangturi	-	-	-
3 Ayamalas	-	-	-
4 Karangmangu	-	-	-
5 Pucung Kidul	-	-	-
6 Mergawati	-	-	-
7 Pucung Lor	-	-	-
8 Bajing	-	-	-
9 Kroya	-	-	-
10 Pesanggrahan	-	-	-
11 Pekuncen	-	-	-
12 Bajing Kulon	-	-	-
13 Kedawung	-	-	-
14 Mujur	-	-	-
15 Gentasari	-	-	-
16 Mujur Lor	-	-	-
17 Buntu	-	-	-
Jumlah	-	-	-
Tahun 2019	-	-	-
Tahun 2018	-	-	-
Tahun 2017	-	-	-

**Tabel 3.10 Angka Kelahiran dan Kematian Kasar Penduduk
(Crude Birth Rate/CBR, Crude Death Rate/CDR), 2020**

Desa	Penduduk Juni 2020	Kelahi- ran	Kema- tian	CBR (000)	CDR (000)
(1)	(2)	(3)	(4)	(5)	(6)
1 Sikampung	8.336	204	37	24	4
2 Karangturi	4.381	176	26	40	6
3 Ayamalas	6.440	195	30	30	5
4 Karangmangu	8.363	268	36	32	4
5 Pucung Kidul	5.794	137	43	24	7
6 Mergawati	4.372	156	57	36	13
7 Pucung Lor	4.366	153	25	35	6
8 Bajing	7.450	207	75	28	10
9 Kroya	8.479	208	40	25	5
10 Pesanggrahan	4.069	63	22	15	5
11 Pekuncen	8.295	240	31	29	4
12 Bajing Kulon	7.205	141	32	20	4
13 Kedawung	9.370	173	39	18	4
14 Mujur	7.697	108	18	14	2
15 Gentasari	12.826	210	40	16	3
16 Mujur Lor	3.775	135	36	36	10
17 Buntu	3.593	72	31	20	9
Jumlah	114.811	2.846	618	25	5
Tahun 2019	110.757	1.313	768	12	5
Tahun 2018	110.638	3.178	545	29	5
Tahun 2017	108.442	1.002	653	9	6

Tabel 3.11. Pertumbuhan Penduduk Alami Menurut Desa/Kelurahan di Kecamatan Kroya, 2020

Desa	Penduduk Awal 2020	Jml Kelahiran	Jml Kematian	Pertambahan	Pertumbuhan (%)
(1)	(2)	(3)	(4)	(5)	(6)
1 Sikampung	8.256	204	37	167	2,02
2 Karangturi	4.308	176	26	150	3,48
3 Ayamalas	6.419	195	30	165	2,57
4 Karangmangu	8.326	268	36	232	2,79
5 Pucung Kidul	5.820	137	43	94	1,62
6 Mergawati	4.356	156	57	99	2,27
7 Pucung Lor	4.325	153	25	128	2,96
8 Bajing	7.445	207	75	132	1,77
9 Kroya	8.463	208	40	168	1,99
10 Pesanggrahan	4.045	63	22	41	1,01
11 Pekuncen	8.207	240	31	209	2,55
12 Bajing Kulon	7.157	141	32	109	1,52
13 Kedawung	9.349	173	39	134	1,43
14 Mujur	7.616	108	18	90	1,18
15 Gentasari	12.741	210	40	170	1,33
16 Mujur Lor	3.722	135	36	99	2,66
17 Buntu	3.564	72	31	41	1,15
Jumlah	114.119	2.846	618	2.228	1,95
Tahun 2019	113.211	1.313	768	545	1,27
Tahun 2018	108.138	3.178	545	2.633	2,43
Tahun 2017	108.442	1.002	653	349	0,32

**Tabel 3.12. Banyaknya Penduduk Datang dan Pindah
Menurut Desa/Kelurahan di Kecamatan Kroya, 2020**

Desa	Datang	Pergi	Pertambahan Migrasi Netto
(1)	(2)	(3)	(4)
1 Sikampung	32	40	-8
2 Karangturi	16	21	-5
3 Ayamalas	35	157	-122
4 Karangmangu	32	190	-158
5 Pucung Kidul	34	181	-147
6 Mergawati	12	79	-67
7 Pucung Lor	11	56	-45
8 Bajing	28	151	-123
9 Kroya	14	149	-135
10 Pesanggrahan	40	32	8
11 Pekuncen	34	65	-31
12 Bajing Kulon	29	42	-13
13 Kedawung	16	109	-93
14 Mujur	104	33	71
15 Gentasari	33	34	-1
16 Mujur Lor	36	29	7
17 Buntu	43	25	18
Jumlah	549	1.393	-844
Tahun 2019	1505	1.399	106
Tahun 2018	3076	636	2.440
Tahun 2017	1621	3.171	-1.550

**Tabel 3.13. Banyaknya Datang dan Pindah
Menurut Bulan, 2020**

Bulan	Datang	Pergi	Pertambahan Migrasi Netto
(1)	(2)	(3)	(4)
1 Januari	45	119	-74
2 Februari	42	99	-57
3 Maret	47	131	-84
4 April	46	109	-63
5 Mei	53	107	-54
6 Juni	41	132	-91
7 Juli	39	144	-105
8 Agustus	48	101	-53
9 September	44	113	-69
10 Oktober	48	108	-60
11 November	41	118	-77
12 Desember	55	112	-57
Jumlah	549	1393	-844
Tahun 2019	1505	1.399	106
Tahun 2018	3076	636	2.440
Tahun 2017	1621	3.171	-1.550

**Tabel 3.14. Pertumbuhan Penduduk Menurut Desa/Kelurahan
di Kecamatan Kroya, 2020**

Desa	Penduduk Awal 2020	Pertambahan			% Pertumbuhan
		Alami	Migrasi	Jumlah	
(1)	(2)	(3)	(4)	(5)	(6)
1 Sikampung	8.256	167	-8	159	1,93
2 Karangturi	4.308	150	-5	145	3,37
3 Ayamalas	6.419	165	-122	43	0,67
4 Karangmangu	8.326	232	-158	74	0,89
5 Pucung Kidul	5.820	94	-147	-53	-0,91
6 Mergawati	4.356	99	-67	32	0,73
7 Pucung Lor	4.325	128	-45	83	1,92
8 Bajing	7.445	132	-123	9	0,12
9 Kroya	8.463	168	-135	33	0,39
10 Pesanggrahan	4.045	41	8	49	1,21
11 Pekuncen	8.207	209	-31	178	2,17
12 Bajing Kulon	7.157	109	-13	96	1,34
13 Kedawung	9.349	134	-93	41	0,44
14 Mujur	7.616	90	71	161	2,11
15 Gentasari	12.741	170	-1	169	1,33
16 Mujur Lor	3.722	99	7	106	2,85
17 Buntu	3.564	41	18	59	1,66
Jumlah	114.119	2.228	-844	1.384	1,21
Tahun 2019	113.211	545	106	651	0,58
Tahun 2018	108.138	2.633	2.440	5.073	4,69
Tahun 2017	108.442	349	-1.550	-1.201	0,35

Catatan :

Penduduk 2020 Akhir dihitung dari data SP2020 (Kondisi September 2020)

Tabel 3.15 Banyaknya Akseptor Menurut Alat Kontrasepsi Yang Digunakan Menurut Desa/Kelurahan di Kecamatan Kroya, 2020

Desa	IUD	MOP	MOW	IMPLANT
(1)	(2)	(3)	(4)	(5)
1 Sikampung	157	16	84	179
2 Karangturi	77	0	7	51
3 Ayamalas	122	0	13	154
4 Karangmangu	143	6	32	155
5 Pucung Kidul	131	6	33	147
6 Mergawati	55	3	16	207
7 Pucung Lor	47	0	19	189
8 Bajing	104	0	21	147
9 Kroya	148	6	39	66
10 Pesanggrahan	32	0	18	125
11 Pekuncen	135	0	24	152
12 Bajing Kulon	147	2	39	88
13 Kedawung	101	5	39	110
14 Mujur	197	0	30	211
15 Gentasari	149	0	51	242
16 Mujur Lor	42	0	26	103
17 Buntu	112	0	13	98
Jumlah	1.899	44	504	2.424
Tahun 2019	1.874	43	501	2.408
Tahun 2018	1.794	36	487	2.328
Tahun 2017	1.655	50	476	1.937

Tabel 3.15 Lanjutan

	Desa	Suntik	Pil	Kondom	Jumlah
	(1)	(6)	(7)	(8)	(9)
1	Sikampung	717	259	30	1442
2	Karangturi	540	180	34	889
3	Ayamalas	486	172	22	969
4	Karangmangu	663	280	119	1398
5	Pucung Kidul	525	243	127	1212
6	Mergawati	404	116	24	825
7	Pucung Lor	364	185	46	850
8	Bajing	772	288	90	1422
9	Kroya	716	314	145	1434
10	Pesanggrahan	301	182	37	695
11	Pekuncen	523	217	32	1083
12	Bajing Kulon	580	277	73	1206
13	Kedawung	769	425	51	1500
14	Mujur	783	171	52	1444
15	Gentasari	1152	366	43	2003
16	Mujur Lor	347	168	34	720
17	Buntu	227	62	19	531
	Jumlah	9.844	3.889	967	19.623
	Tahun 2019	9.844	3.889	967	19.526
	Tahun 2018	9.764	3.809	913	19.131
	Tahun 2017	9.927	3.751	885	19.208

**Tabel 3.16 Banyaknya PUS, PUS Hamil dan Akseptor KB
Menurut Desa/Kelurahan di Kecamatan Kroya, 2020**

Desa	PUS	PUS Hamil	Jumlah Akseptor KB	% Akseptor KB Terhadap PUS
(1)	(2)	(3)	(4)	(5)
1 Sikampung	1.748	63	1442	82,49
2 Karangturi	1.122	30	889	79,23
3 Ayamalas	1.468	37	969	66,01
4 Karangmangu	1.722	44	1398	81,18
5 Pucung Kidul	1.514	32	1212	80,05
6 Mergawati	1.011	40	825	81,60
7 Pucung Lor	1.077	32	850	78,92
8 Bajing	1.718	42	1422	82,77
9 Kroya	1.901	62	1434	75,43
10 Pesanggrahan	860	34	695	80,81
11 Pekuncen	1.650	36	1083	65,64
12 Bajing Kulon	1.442	44	1206	83,63
13 Kedawung	1.851	49	1500	81,04
14 Mujur	1.782	44	1444	81,03
15 Gentasari	2.513	78	2003	79,71
16 Mujur Lor	936	24	720	76,92
17 Buntu	632	27	531	84,02
Jumlah	24.947	718	19.623	78,66
Tahun 2019	24.896	682	19.526	78,43
Tahun 2018	24.736	725	19.131	77.34
Tahun 2017	23.571	768	19.208	81.16

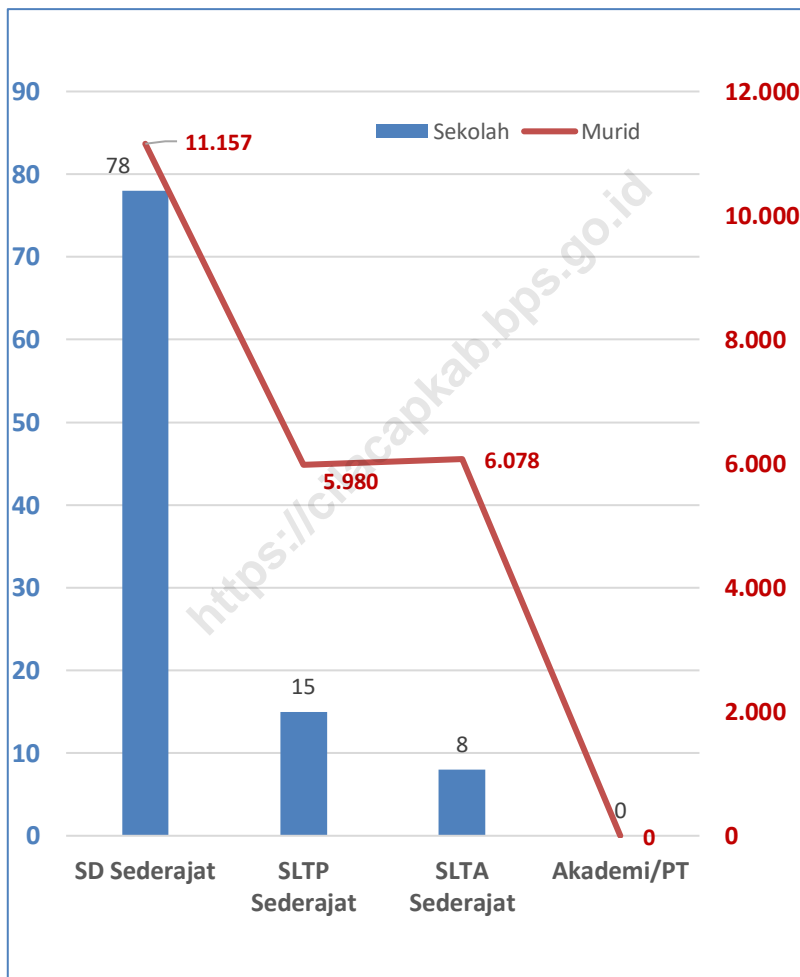
BAB IV

PENDIDIKAN

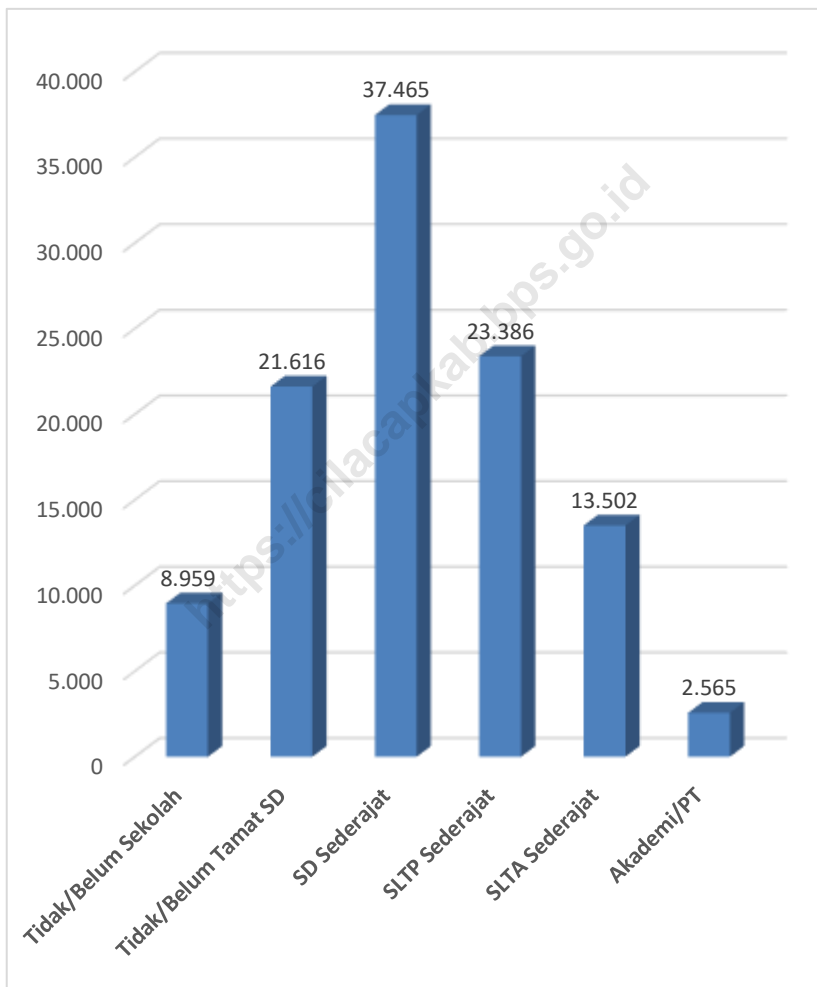


<https://cilacapkab.lbps.go.id>

Gambar 4.1 Jumlah Sekolah dan Murid Menurut Jenjang Pendidikan di Kecamatan Kroya, 2020



Gambar 4.2 Penduduk Usia 5+ Menurut Pendidikan Tertinggi yang Ditamatkan di Kecamatan Kroya, 2020



Tabel 4.1. Banyaknya Sekolah, Murid dan Guru Pada Sekolah Dasar (SD) Menurut Desa/Kelurahan di Kecamatan Kroya, 2020

Desa	SD Negeri			SD Swasta		
	Sekolah	Murid	Guru	Sekolah	Murid	Guru
(1)	(2)	(3)	(4)	(5)	(6)	(7)
1 Sikampung	4	459	34	-	-	-
2 Karangturi	3	511	25	-	-	-
3 Ayamalas	2	361	17	-	-	-
4 Karangmangu	3	382	26	-	-	-
5 Pucung Kidul	3	266	16	-	-	-
6 Mergawati	3	349	23	-	-	-
7 Pucung Lor	2	239	17	-	-	-
8 Bajing	4	522	34	-	-	-
9 Kroya	6	753	54	-	-	-
10 Pesanggrahan	2	348	16	-	-	-
11 Pekuncen	5	502	41	-	-	-
12 Bajing Kulon	3	351	24	1	403	25
13 Kedawung	6	668	46	1	144	9
14 Mujur	4	552	30	-	-	-
15 Gentasari	3	491	30	1	185	9
16 Mujur Lor	2	179	16	-	-	-
17 Buntu	3	318	24	-	-	-
Jumlah	58	7.251	473	3	732	43
Tahun 2019	58	7.235	473	3	715	43
Tahun 2018	58	7.155	473	3	694	43
Tahun 2017	58	7.386	495	3	630	41

Tabel 4.2. Banyaknya Sekolah, Murid dan Guru Pada Sekolah Lanjutan Tingkat Pertama (SLTP) Menurut Desa/Kelurahan di Kecamatan Kroya , 2020

Desa	SLTP Negeri			SLTP Swasta		
	Sekolah	Murid	Guru	Sekolah	Murid	Guru
(1)	(2)	(3)	(4)	(5)	(6)	(7)
1 Sikampung	-	-	-	-	-	-
2 Karangturi	1	552	32	-	-	-
3 Ayamalas	-	-	-	-	-	-
4 Karangmangu	1	775	46	1	112	17
5 Pucung Kidul	-	-	-	-	-	-
6 Mergawati	-	-	-	-	-	-
7 Pucung Lor	-	-	-	-	-	-
8 Bajing	1	486	47	-	-	-
9 Kroya	2	1.448	77	2	165	23
10 Pesanggrahan	-	-	-	-	-	-
11 Pekuncen	-	-	-	-	-	-
12 Bajing Kulon	-	-	-	1	395	41
13 Kedawung	-	-	-	-	-	-
14 Mujur	-	-	-	1	182	27
15 Gentasari	1	772	44	1	201	16
16 Mujur Lor	-	-	-	-	-	-
17 Buntu	-	-	-	-	-	-
Jumlah	6	4.033	246	6	1.055	124
Tahun 2019	6	4.256	233	6	1.043	120
Tahun 2018	6	4.244	233	6	1.032	120
Tahun 2017	6	4.272	229	6	953	108

Tabel 4.3. Banyaknya Sekolah, Murid dan Guru Pada Sekolah Menengah Umum (SMU) Menurut Desa/Kelurahan di Kecamatan Kroya, 2020

Desa	SMU Negeri			SMU Swasta		
	Sekolah	Murid	Guru	Sekolah	Murid	Guru
(1)	(2)	(3)	(4)	(5)	(6)	(7)
1 Sikampung	-	-	-	-	-	-
2 Karangturi	-	-	-	-	-	-
3 Ayamalas	-	-	-	-	-	-
4 Karangmangu	-	-	-	-	-	-
5 Pucung Kidul	-	-	-	-	-	-
6 Mergawati	-	-	-	-	-	-
7 Pucung Lor	-	-	-	-	-	-
8 Bajing	-	-	-	-	-	-
9 Kroya	1	944	63	-	-	-
10 Pesanggrahan	-	-	-	-	-	-
11 Pekuncen	-	-	-	-	-	-
12 Bajing Kulon	-	-	-	1	266	19
13 Kedawung	-	-	-	-	-	-
14 Mujur	-	-	-	-	-	-
15 Gentasari	1	702	34	-	-	-
16 Mujur Lor	-	-	-	-	-	-
17 Buntu	-	-	-	-	-	-
Jumlah	2	1.646	97	1	266	19
Tahun 2019	2	1.597	87	1	259	14
Tahun 2018	2	1.577	87	1	253	14
Tahun 2017	2	1.197	83	1	161	14

Tabel 4.4. Banyaknya Sekolah, Murid dan Guru Pada Sekolah Menengah Kejuruan (SMK) Menurut Desa/Kelurahan di Kecamatan Kroya, 2020

Desa	SMK Negeri			SMK Swasta		
	Sekolah	Murid	Guru	Sekolah	Murid	Guru
(1)	(2)	(3)	(4)	(5)	(6)	(7)
1 Sikampung						
2 Karangturi	-	-	-	-	-	-
3 Ayamalas	-	-	-	-	-	-
4 Karangmangu	-	-	-	-	-	-
5 Pucung Kidul	-	-	-	-	-	-
6 Mergawati	-	-	-	-	-	-
7 Pucung Lor	-	-	-	-	-	-
8 Bajing	-	-	-	-	-	-
9 Kroya	-	-	-	-	-	-
10 Pesanggrahan		-	-	1	902	44
11 Pekuncen	-	-	-	-	-	-
12 Bajing Kulon	-	-	-	-	-	-
13 Kedawung	-	-	-	1	1.282	52
14 Mujur	-	-	-	1	1.158	53
15 Gentasari	-	-	-	1	196	29
16 Mujur Lor	-	-	-	-	-	-
17 Buntu	-	-	-	-	-	-
Jumlah	-	-	-	4	3.538	178
Tahun 2019	-	-	-	4	3505	171
Tahun 2018	-	-	-	4	3500	171
Tahun 2017	-	-	-	4	3630	172

**Tabel 4.5. Banyaknya Sekolah, Murid dan Guru Pada
Madrasah Ibtidaiyah (MI) Menurut Desa/Kelurahan
di Kecamatan Kroya, 2020**

Desa	MI Negeri			MI Swasta		
	Sekolah	Murid	Guru	Sekolah	Murid	Guru
(1)	(2)	(3)	(4)	(5)	(6)	(7)
1 Sikampung	-	-	-	2	263	18
2 Karangturi	-	-	-	-	-	-
3 Ayamalas	-	-	-	-	-	-
4 Karangmangu	-	-	-	1	372	17
5 Pucung Kidul	-	-	-	1	128	8
6 Mergawati	-	-	-	1	104	10
7 Pucung Lor	-	-	-	1	201	10
8 Bajing	-	-	-	-	-	-
9 Kroya	-	-	-	1	201	9
10 Pesanggrahan	-	-	-	-	-	-
11 Pekuncen	1	468	24	-	-	-
12 Bajing Kulon	-	-	-	1	171	10
13 Kedawung	-	-	-	1	215	10
14 Mujur	-	-	-	-	-	-
15 Gentasari	-	-	-	4	764	48
16 Mujur Lor	-	-	-	2	188	11
17 Buntu	-	-	-	1	99	7
Jumlah	1	468	24	16	2706	158
Tahun 2019	1	459	26	16	2661	154
Tahun 2018	1	464	26	16	2685	154
Tahun 2017	1	394	24	16	2529	158

**Tabel 4.6. Banyaknya Sekolah, Murid dan Guru Pada
Madrasah Tsanawiyah (MTs) Menurut Desa/Kelurahan
di Kecamatan Kroya, 2020**

Desa	MTs Negeri			MTs Swasta		
	Sekolah	Murid	Guru	Sekolah	Murid	Guru
(1)	(2)	(3)	(4)	(5)	(6)	(7)
1 Sikampung	-	-	-	1	358	27
2 Karangturi	-	-	-	-	-	-
3 Ayamalas	-	-	-	-	-	-
4 Karangmangu	-	-	-	-	-	-
5 Pucung Kidul	-	-	-	1	208	22
6 Mergawati	-	-	-	-	-	-
7 Pucung Lor	-	-	-	-	-	-
8 Bajing	-	-	-	1	326	26
9 Kroya	-	-	-	-	-	-
10 Pesanggrahan	-	-	-	-	-	-
11 Pekuncen	-	-	-	-	-	-
12 Bajing Kulon	-	-	-	-	-	-
13 Kedawung	-	-	-	-	-	-
14 Mujur	-	-	-	-	-	-
15 Gentasari	-	-	-	-	-	-
16 Mujur Lor	-	-	-	-	-	-
17 Buntu	-	-	-	-	-	-
Jumlah	-	-	-	3	892	75
Tahun 2019	-	-	-	3	876	75
Tahun 2018	-	-	-	3	898	75
Tahun 2017	-	-	-	3	948	62

**Tabel 4.7. Banyaknya Sekolah, Murid dan Guru Pada
Madrasah Tsanawiyah (MA) Menurut Kecamatan
di Kecamatan Kroya, 2020**

Desa	MA Negeri			MA Swasta		
	Sekolah	Murid	Guru	Sekolah	Murid	Guru
(1)	(2)	(3)	(4)	(5)	(6)	(7)
1 Sikampung	-	-	-	-	-	-
2 Karangturi	-	-	-	-	-	-
3 Ayamalas	-	-	-	-	-	-
4 Karangmangu	1	628	43	-	-	-
5 Pucung Kidul	-	-	-	-	-	-
6 Mergawati	-	-	-	-	-	-
7 Pucung Lor	-	-	-	-	-	-
8 Bajing	-	-	-	-	-	-
9 Kroya	-	-	-	-	-	-
10 Pesanggrahan	-	-	-	-	-	-
11 Pekuncen	-	-	-	-	-	-
12 Bajing Kulon	-	-	-	-	-	-
13 Kedawung	-	-	-	-	-	-
14 Mujur	-	-	-	-	-	-
15 Gentasari	-	-	-	-	-	-
16 Mujur Lor	-	-	-	-	-	-
17 Buntu	-	-	-	-	-	-
Jumlah	1	628	43	0	0	0
Tahun 2019	1	613	42	-	-	-
Tahun 2018	1	609	42	-	-	-
Tahun 2017	1	592	46	-	-	-

**Tabel 4.8. Banyaknya Sekolah, Murid dan Guru Pada
Akademi/Perguruan Tinggi (PT) Menurut Desa/Kelurahan
di Kecamatan Kroya, 2020**

Desa	Akademi			Perguruan Tinggi		
	Sekolah	Murid	Guru	Sekolah	Murid	Guru
(1)	(2)	(3)	(4)	(5)	(6)	(7)
1 Sikampung	-	-	-	-	-	-
2 Karangturi	-	-	-	-	-	-
3 Ayamalas	-	-	-	-	-	-
4 Karangmangu	-	-	-	-	-	-
5 Pucung Kidul	-	-	-	-	-	-
6 Mergawati	-	-	-	-	-	-
7 Pucung Lor	-	-	-	-	-	-
8 Bajing	-	-	-	-	-	-
9 Kroya	-	-	-	-	-	-
10 Pesanggrahan	-	-	-	-	-	-
11 Pekuncen	-	-	-	-	-	-
12 Bajing Kulon	-	-	-	-	-	-
13 Kedawung	-	-	-	-	-	-
14 Mujur	-	-	-	-	-	-
15 Gentasari	-	-	-	-	-	-
16 Mujur Lor	-	-	-	-	-	-
17 Buntu	-	-	-	-	-	-
Jumlah	0	0	0	0	0	0
Tahun 2019	-	-	-	-	-	-
Tahun 2018	-	-	-	-	-	-
Tahun 2017	-	-	-	-	-	-

**Tabel 4.9. Banyaknya Sekolah, Murid dan Guru Pada
Pada Taman Kanak-Kanak (TK/RA) dan Pondok Pesantren
Menurut Desa/Kelurahan di Kecamatan Kroya, 2020**

Desa	TK/RA			Pondok Pesantren		
	Sekolah	Murid	Guru	Sekolah	Murid	Guru
(1)	(2)	(3)	(4)	(5)	(6)	(7)
1 Sikampung	3	122	13	2	277	26
2 Karangturi	1	46	4	-	-	-
3 Ayamalas	1	55	5	-	-	-
4 Karangmangu	3	63	8	-	-	-
5 Pucung Kidul	1	48	6	-	-	-
6 Mergawati	1	43	5	-	-	-
7 Pucung Lor	1	41	4	-	-	-
8 Bajing	1	47	5	1	58	5
9 Kroya	3	244	29	1	72	4
10 Pesanggrahan	1	38	6	-	-	-
11 Pekuncen	1	124	10	-	-	-
12 Bajing Kulon	2	172	28	2	396	8
13 Kedawung	4	214	19	-	-	-
14 Mujur	1	34	3	-	-	-
15 Gentasari	6	169	16	2	71	4
16 Mujur Lor	2	32	4	-	-	-
17 Buntu	1	33	4	-	-	-
Jumlah	33	1525	169	8	874	47
Tahun 2019	31	1489	160	8	877	44
Tahun 2018	31	1528	160	8	862	44
Tahun 2017	31	1744	186	8	863	48

Tabel 4.10. Banyaknya Lembaga Pendidikan Ketrampilan dan Lembaga Bimbingan Belajar (LBB) Menurut Desa/Kelurahan di Kecamatan Kroya, 2020

Desa	Lembaga Pendidikan Ketrampilan					LBB
	Bahasa	Kom-puter	Jahit	Sopir/Montir	Lainnya	
(1)	(2)	(3)	(4)	(5)	(6)	(7)
1 Sikampung	-	-	-	-	-	-
2 Karangturi	-	-	-	-	-	-
3 Ayamalas	-	-	-	-	-	-
4 Karangmangu	-	1	-	1	1	-
5 Pucung Kidul	-	-	1	-	1	-
6 Mergawati	-	-	-	-	-	-
7 Pucung Lor	-	-	-	-	-	-
8 Bajing	1	1	-	-	-	-
9 Kroya	2	1	1	2	1	-
10 Pesanggrahan	-	-	-	-	-	-
11 Pekuncen	-	-	-	-	-	-
12 Bajing Kulon	-	-	-	-	-	-
13 Kedawung	-	-	1	-	-	-
14 Mujur	-	-	-	-	-	-
15 Gentasari	-	-	-	-	-	-
16 Mujur Lor	-	-	-	-	-	-
17 Buntu	-	-	-	-	-	-
Jumlah	3	3	3	3	3	0
Tahun 2019	3	4	5	3	3	-
Tahun 2018	3	4	5	3	3	-
Tahun 2017	3	4	5	3	3	-

Tabel 4.11. Penduduk Usia 5 Tahun Ke Menurut Pendidikan tertinggi Yang Ditamatkan, 2020

Desa	Tdk/Belum Sekolah	Tdk/Belum Tamat SD	SD	SLTP
(1)	(2)	(3)	(4)	(5)
1 Sikampung	581	1.545	2.936	1.152
2 Karangturi	562	1.042	1.282	815
3 Ayamalas	468	1.132	2.675	969
4 Karangmangu	726	1.462	2.441	1.416
5 Pucung Kidul	484	940	1.833	1.345
6 Mergawati	388	885	1.389	873
7 Pucung Lor	303	870	1.326	1.048
8 Bajing	486	1.379	2.361	1.500
9 Kroya	269	2.046	3.582	1.736
10 Pesanggrahan	533	895	1.161	883
11 Pekuncen	624	1.752	3.045	1.211
12 Bajing Kulon	520	1.349	2.742	1.335
13 Kedawung	870	1.453	2.576	2.196
14 Mujur	490	1.166	2.347	1.437
15 Gentasari	924	2.115	3.383	3.615
16 Mujur Lor	429	740	1.159	895
17 Buntu	302	845	1.227	960
Jumlah	8.959	21.616	37.465	23.386
Tahun 2019	7.232	18.654	24.691	17.068
Tahun 2018	7.049	18.180	24.060	16.634
Tahun 2017	6.565	17.138	22.573	15.204

Tabel 4.11. Lanjutan

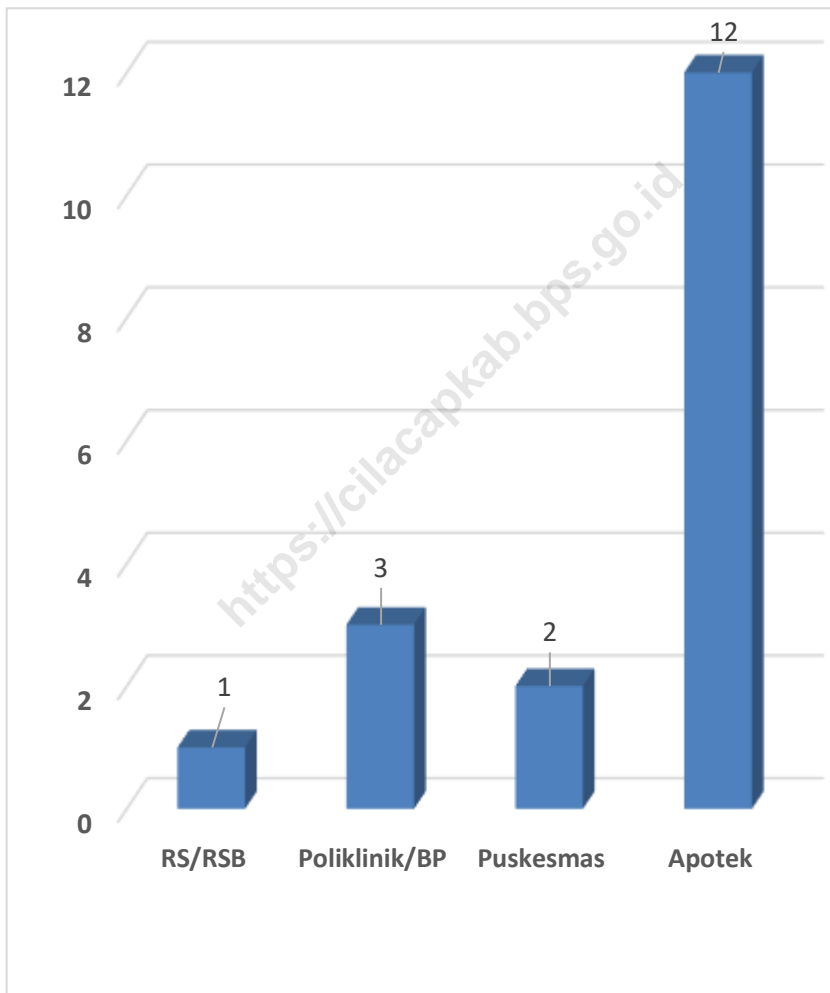
Desa	SLTA	Akademi/ PT	Jumlah
(1)	(6)	(7)	(8)
1 Sikampuh	871	103	7.188
2 Karangturi	311	43	4.055
3 Ayamalas	497	84	5.825
4 Karangmangu	864	154	7.063
5 Pucung Kidul	687	130	5.419
6 Mergawati	411	91	4.037
7 Pucung Lor	491	118	4.156
8 Bajing	1.353	224	7.303
9 Kroya	1.148	426	9.207
10 Pesanggrahan	347	72	3.891
11 Pekuncen	753	129	7.514
12 Bajing Kulon	1.085	274	7.305
13 Kedawung	945	119	8.159
14 Mujur	944	147	6.531
15 Gentasari	1.676	281	11.994
16 Mujur Lor	506	82	3.811
17 Buntu	613	88	4.035
Jumlah	13.502	2.565	107.493
Tahun 2019	9.511	1.772	78.928
Tahun 2018	9.270	1.727	76.920
Tahun 2017	7.878	1.321	70.679

BAB V

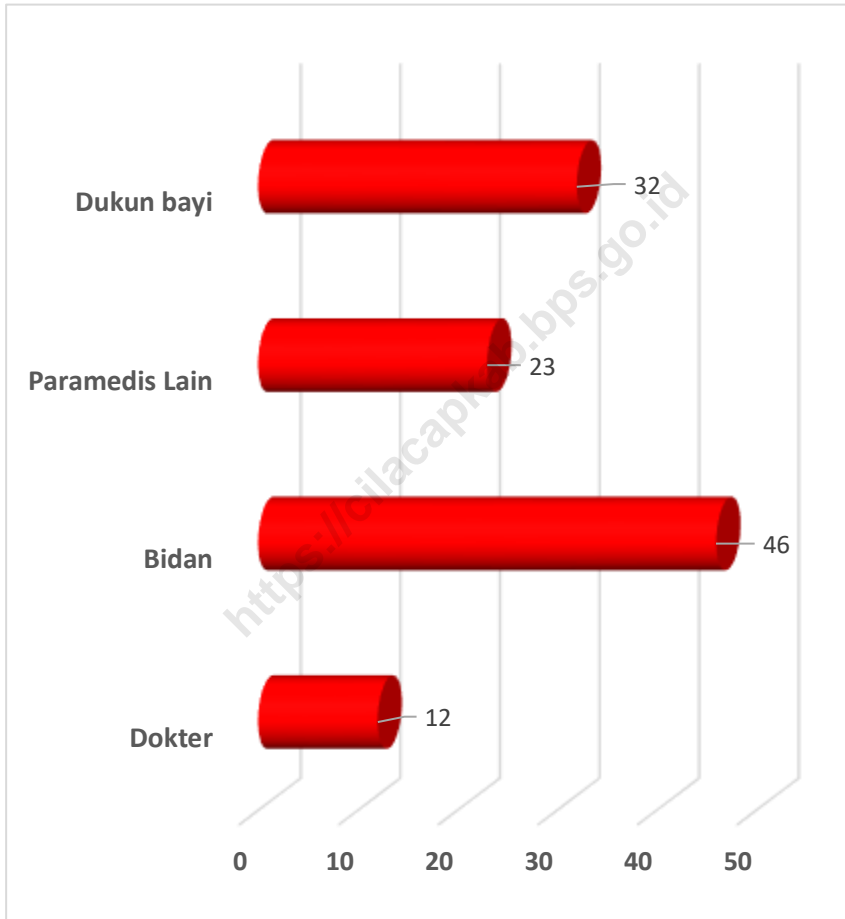
KESEHATAN



Gambar 5.1 Banyaknya Fasilitas Kesehatan di Kecamatan Kroya, 2020



Gambar 5.2 Banyaknya Tenaga Medis dan Dukun Bayi di Kecamatan Kroya, 2020



Tabel 5.1. Banyaknya Sarana Kesehatan Menurut Desa/Kelurahan di Kecamatan Kroya, 2020

Desa	Rumah Sakit	Rumah Sakit Bersalin	Poliklinik/ Balai Pengobatan
(1)	(2)	(3)	(4)
1 Sikampung	-	-	-
2 Karangturi	-	-	-
3 Ayamalas	-	-	-
4 Karangmangu	1	-	1
5 Pucung Kidul	-	-	-
6 Mergawati	-	-	-
7 Pucung Lor	-	-	-
8 Bajing	-	-	-
9 Kroya	-	-	1
10 Pesanggrahan	-	-	-
11 Pekuncen	-	-	-
12 Bajing Kulon	-	-	-
13 Kedawung	-	-	-
14 Mujur	-	-	1
15 Gentasari	-	-	-
16 Mujur Lor	-	-	-
17 Buntu	-	-	-
Jumlah	1	-	3

Tabel 5.1. Lanjutan

Desa	Puskesmas		Apotek
	Rawat Inap	Tanpa Rawat Inap	
(1)	(2)	(3)	(4)
1 Sikampung	-	-	-
2 Karangturi	-	-	-
3 Ayamalas	-	-	1
4 Karangmangu	-	-	1
5 Pucung Kidul	-	-	1
6 Mergawati	-	-	-
7 Pucung Lor	-	-	1
8 Bajing	-	-	1
9 Kroya	1	-	3
10 Pesanggrahan	-	-	-
11 Pekuncen	-	-	1
12 Bajing Kulon	-	-	-
13 Kedawung	-	-	-
14 Mujur	-	-	1
15 Gentasari	-	1	1
16 Mujur Lor	-	-	-
17 Buntu	-	-	1
Jumlah	1	1	12

**Tabel 5.2 Banyaknya Petugas Kesehatan Menurut Desa/Kelurahan
di Kecamatan Kroya, 2020**

Desa	Dokter	Bidan	Paramedis Lainnya	Dukun Bayi
(1)	(2)	(3)	(4)	(5)
1 Sikampung	2	3	3	1
2 Karangturi	-	1	1	2
3 Ayamalas	-	4	2	1
4 Karangmangu	-	2	2	-
5 Pucung Kidul	2	2	-	2
6 Mergawati	-	1	-	2
7 Pucung Lor	-	2	1	1
8 Bajing	1	2	1	1
9 Kroya	2	3	1	2
10 Pesanggrahan	-	4	-	3
11 Pekuncen	1	3	-	3
12 Bajing Kulon	-	4	3	2
13 Kedawung	1	2	-	3
14 Mujur	1	2	1	3
15 Gentasari	2	6	6	2
16 Mujur Lor	-	4	2	2
17 Buntu	-	1	-	2
Jumlah	12	46	23	32
Tahun 2019	12	46	23	32
Tahun 2018	9	32	23	37
Tahun 2017	9	32	23	37

Tabel 5.3 Banyaknya Warga Penderita Gizi Buruk Menurut Desa/Kelurahan di Kecamatan Kroya, 2018 dan 2019

Desa	2018	2019
(1)	(2)	(3)
1 Sikampuh	-	-
2 Karangturi	-	-
3 Ayamalas	1	-
4 Karangmangu	-	-
5 Pucung Kidul	-	-
6 Mergawati	-	-
7 Pucung Lor	-	-
8 Bajing	-	-
9 Kroya	-	-
10 Pesanggrahan	-	-
11 Pekuncen	-	-
12 Bajing Kulon	-	-
13 Kedawung	-	-
14 Mujur	2	-
15 Gentasari	-	-
16 Mujur Lor	3	-
17 Buntu	-	-
Jumlah	6	0

BAB VI

SOSIAL



**Tabel 6.1 Banyaknya Pemeluk Agama Menurut Desa/Kelurahan
Di Kecamatan Kroya, 2020**

Desa	Islam	Katholik	Protes- tan	Budha	Hindu	Lainnya
(1)	(2)	(3)	(4)	(5)	(6)	(7)
1 Sikampung	8.186	3	11	-	-	-
2 Karangturi	4.362	-	15	3	-	-
3 Ayamalas	6.311	8	127	39	1	9
4 Karangmangu	8.080	9	75	54	1	-
5 Pucung Kidul	5.650	1	74	-	-	-
6 Mergawati	4.351	-	14	4	-	-
7 Pucung Lor	4.273	-	41	-	-	-
8 Bajing	7.300	51	120	9	-	-
9 Kroya	8.257	69	193	7	-	-
10 Pesanggrahan	3.995	-	14	6	-	-
11 Pekuncen	8.317	8	12	-	-	1
12 Bajing Kulon	7.005	44	65	12	-	1
13 Kedawung	9.307	27	61	36	-	2
14 Mujur	7.604	72	88	7	-	1
15 Gentasari	12.750	4	16	-	1	-
16 Mujur Lor	3.707	-	-	-	1	-
17 Buntu	3.549	-	3	5	-	-
Jumlah	113.006	296	929	182	4	14

Sumber : Diolah dari Data SP2020 dan Disdukcapil Kab. Cilacap

Tabel 6.2 Banyaknya Keluarga Menurut Desa/Kelurahan dan Jenis Pengguna Listrik di Kecamatan Kroya, 2020

Desa /Kelurahan	Pengguna Listrik			Bukan Pengguna
	PLN	Non PLN	Jumlah	Listrik
(1)	(2)	(3)	(4)	(5)
1 Sikampung	2.959	-	2.959	-
2 Karangturi	1.218	-	1.218	-
3 Ayamalas	2.194	-	2.194	-
4 Karangmangu	1.981	-	1.981	-
5 Pucung Kidul	2.013	-	2.013	-
6 Mergawati	1.487	-	1.487	-
7 Pucung Lor	1.475	-	1.475	-
8 Bajing	2.703	-	2.703	-
9 Kroya	3.011	-	3.011	-
10 Pesanggrahan	1.382	-	1.382	-
11 Pekuncen	2.778	-	2.778	-
12 Bajing Kulon	2.425	-	2.425	-
13 Kedawung	3.089	-	3.089	-
14 Mujur	2.502	-	2.502	-
15 Gentasari	4.249	-	4.249	-
16 Mujur Lor	995	-	995	-
17 Buntu	1.262	-	1.262	-
Jumlah	37.723	0	37.723	0

Sumber: BPS, Pendataan Potensi Desa (Podes), 2020

Tabel 6.3 Banyaknya Desa/Kelurahan Menurut Keberadaan Penerangan Jalan Utama Desa/Kelurahan di Kecamatan Kroya, 2018-2020

Penerangan Jalan Utama	2018	2019	2020
(1)	(2)	(3)	(4)
Sumber Penerangan Jalan Umum	17	17	17
Listrik Pemerintah	17	17	17
Listrik Non Pemerintah	-	-	-
Non Listrik	-	-	-

Sumber: BPS, Pendataan Potensi Desa (Podes) 2018, 2019, 2020

Tabel 6.4 Banyaknya Desa/Kelurahan Menurut Jenis Bahan Bakar Untuk Memasak yang Digunakan Oleh Sebagian Besar Keluarga di Kecamatan Kroya, 2018-2020

Jenis Bahan Bakar	2018	2019	2020
(1)	(2)	(3)	(4)
Gas Kota	-	-	-
LPG 3 Kg	17	17	17
LPG lebih dari 3 Kg	-	-	-
Minyak Tanah	-	-	-
Kayu Bakar	-	-	-
Lainnya	-	-	-

Sumber: BPS, Pendataan Potensi Desa (Podes) 2018, 2019, 2020

**Tabel 6.5 Banyaknya Desa/Kelurahan Menurut Sumber Air Minum
Sebagian Besar Keluarga di Kecamatan Kroya, 2018-2020**

Sumber Air Minum	2018	2019	2020
(1)	(2)	(3)	(4)
Air Kemasan Bermerk	-	-	-
Air Isi Ulang	-	-	-
Ledeng Dengan Meteran	-	-	-
Ledeng Tanpa Meteran	-	-	-
Sumur Bor atau Pompa	-	-	-
Sumur	17	17	17
Mata Air	-	-	-
Sungai/Danau/Kolam/Waduk/Situ/Embung/Bendungan	-	-	-
Air hujan	-	-	-
Lainnya	-	-	-

Sumber: BPS, Pendataan Potensi Desa (Podes) 2018, 2019, 2020

Tabel 6.6 Banyaknya Desa/Kelurahan Menurut Penggunaan Fasilitas Tempat Buang Air Besar Sebagian Besar Keluarga di Kecamatan Kroya, 2018-2020

Sumber Air Minum	2018	2019	2020
(1)	(2)	(3)	(4)
Jamban			
Sendiri	17	17	17
Bersama	-	-	-
Umum	-	-	-
Bukan Jamban	-	-	-

Sumber: BPS, Pendataan Potensi Desa (Podes) 2018, 2019, 2020

<https://cilacapkab.bps.go.id>

Tabel 6.7 Banyaknya Kejadian Bencana Alam Menurut Desa/Kelurahan dan Jenis Bencana Alam di Kecamatan Kroya, 2020

Desa/Kelurahan	Gempa Bumi	Tsunami	Gunung Meletus	Tanah Longsor
(1)	(2)	(3)	(4)	(5)
1 Sikampung	-	-	-	-
2 Karangturi	-	-	-	-
3 Ayamalas	-	-	-	-
4 Karangmangu	-	-	-	-
5 Pucung Kidul	-	-	-	-
6 Mergawati	-	-	-	-
7 Pucung Lor	-	-	-	-
8 Bajing	-	-	-	-
9 Kroya	-	-	-	-
10 Pesanggrahan	-	-	-	-
11 Pekuncen	-	-	-	-
12 Bajing Kulon	-	-	-	-
13 Kedawung	-	-	-	-
14 Mujur	-	-	-	-
15 Gentasari	-	-	-	-
16 Mujur Lor	-	-	-	-
17 Buntu	-	-	-	-
Jumlah	0	0	0	0
Tahun 2019	0	0	0	0

Sumber: BPS, Pendataan Potensi Desa (Podes), 2019,2020

Tabel 6.7 lanjutan

Desa/Kelurahan	Banjir	Banjir Bandang	Kekeringan
(1)	(6)	(7)	(8)
1 Sikampung	-	-	-
2 Karangturi	-	-	-
3 Ayamalas	-	-	-
4 Karangmangu	-	-	-
5 Pucung Kidul	-	-	-
6 Mergawati	-	-	-
7 Pucung Lor	-	-	-
8 Bajing	-	-	-
9 Kroya	-	-	-
10 Pesanggrahan	-	-	-
11 Pekuncen	-	-	-
12 Bajing Kulon	-	-	-
13 Kedawung	-	-	-
14 Mujur	-	-	-
15 Gentasari	-	-	-
16 Mujur Lor	-	-	-
17 Buntu	-	-	-
Jumlah	0	0	0
Tahun 2019	0	0	0

Sumber: BPS, Pendataan Potensi Desa (Podes), 2019,2020

Tabel 6.7 lanjutan

Desa/Kelurahan	Kebakaran Hutan dan Lahan	Angin Puyuh/Putting Beliung/Topan	Gelombang Pasang Laut
(1)	(9)	(10)	(11)
1 Sikampuh	-	-	-
2 Karangturi	-	-	-
3 Ayamalas	-	-	-
4 Karangmangu	-	-	-
5 Pucung Kidul	-	-	-
6 Mergawati	-	-	-
7 Pucung Lor	-	-	-
8 Bajing	-	-	-
9 Kroya	-	-	-
10 Pesanggrahan	-	-	-
11 Pekuncen	-	-	-
12 Bajing Kulon	-	-	-
13 Kedawung	-	-	-
14 Mujur	-	-	-
15 Gentasari	-	-	-
16 Mujur Lor	-	-	-
17 Buntu	-	-	-
Jumlah	0	0	0
Tahun 2019	0	0	0

Sumber: BPS, Pendataan Potensi Desa (Podes), 2019,2020

**Tabel 6.8 Banyaknya Korban Jiwa Akibat Bencana Alam Menurut Desa/
Kelurahan dan Jenis Bencana Alam di Kecamatan Kroya, 2020**

Desa/Kelurahan	Gempa Bumi	Tsunami	Gunung Meletus	Tanah Longsor
(1)	(2)	(3)	(4)	(5)
1 Sikampung	-	-	-	-
2 Karangturi	-	-	-	-
3 Ayamalas	-	-	-	-
4 Karangmangu	-	-	-	-
5 Pucung Kidul	-	-	-	-
6 Mergawati	-	-	-	-
7 Pucung Lor	-	-	-	-
8 Bajing	-	-	-	-
9 Kroya	-	-	-	-
10 Pesanggrahan	-	-	-	-
11 Pekuncen	-	-	-	-
12 Bajing Kulon	-	-	-	-
13 Kedawung	-	-	-	-
14 Mujur	-	-	-	-
15 Gentasari	-	-	-	-
16 Mujur Lor	-	-	-	-
17 Buntu	-	-	-	-
Jumlah	0	0	0	0
Tahun 2019	0	0	0	0

Sumber: BPS, Pendataan Potensi Desa (Podes), 2019,2020

Tabel 6.8 lanjutan

Desa/Kelurahan	Banjir	Banjir Bandang	Kekeringan
(1)	(6)	(7)	(8)
1 Sikampuh	-	-	-
2 Karangturi	-	-	-
3 Ayamalas	-	-	-
4 Karangmangu	-	-	-
5 Pucung Kidul	-	-	-
6 Mergawati	-	-	-
7 Pucung Lor	-	-	-
8 Bajing	-	-	-
9 Kroya	-	-	-
10 Pesanggrahan	-	-	-
11 Pekuncen	-	-	-
12 Bajing Kulon	-	-	-
13 Kedawung	-	-	-
14 Mujur	-	-	-
15 Gentasari	-	-	-
16 Mujur Lor	-	-	-
17 Buntu	-	-	-
Jumlah	0	0	0
Tahun 2019	0	0	0

Sumber: BPS, Pendataan Potensi Desa (Podes), 2019,2020

Tabel 6.8 lanjutan

Desa/Kelurahan	Kebakaran Hutan dan Lahan	Angin Puyuh/Putting Beliung/Topan	Gelombang Pasang Laut
(1)	(9)	(10)	(11)
1 Sikampuh	-	-	-
2 Karangturi	-	-	-
3 Ayamalas	-	-	-
4 Karangmangu	-	-	-
5 Pucung Kidul	-	-	-
6 Mergawati	-	-	-
7 Pucung Lor	-	-	-
8 Bajing	-	-	-
9 Kroya	-	-	-
10 Pesanggrahan	-	-	-
11 Pekuncen	-	-	-
12 Bajing Kulon	-	-	-
13 Kedawung	-	-	-
14 Mujur	-	-	-
15 Gentasari	-	-	-
16 Mujur Lor	-	-	-
17 Buntu	-	-	-
Jumlah	0	0	0
Tahun 2019	0	0	0

Sumber: BPS, Pendataan Potensi Desa (Podes), 2019,2020

**Tabel 6.9 Keberadaan Fasilitas/Upaya Antisipasi/Mitigasi Bencana
 Alam Menurut Desa/Kelurahan di Kecamatan Kroya, 2020**

Desa/Kelurahan	Sistem Peringatan Dini Bencana Alam	Sistem Peringatan Dini Khusus Tsunami	Perlengkapan Keselamatan
(1)	(2)	(3)	(4)
1 Sikampung	tidak ada	tidak ada	tidak ada
2 Karangturi	tidak ada	tidak ada	tidak ada
3 Ayamalas	tidak ada	tidak ada	tidak ada
4 Karangmangu	tidak ada	tidak ada	tidak ada
5 Pucung Kidul	tidak ada	bukan wilayah potensi	tidak ada
6 Mergawati	tidak ada	bukan wilayah potensi	tidak ada
7 Pucung Lor	tidak ada	bukan wilayah potensi	tidak ada
8 Bajing	tidak ada	tidak ada	tidak ada
9 Kroya	tidak ada	tidak ada	tidak ada
10 Pesanggrahan	tidak ada	tidak ada	tidak ada
11 Pekuncen	tidak ada	tidak ada	tidak ada
12 Bajing Kulon	tidak ada	tidak ada	tidak ada
13 Kedawung	tidak ada	tidak ada	tidak ada
14 Mujur	tidak ada	tidak ada	tidak ada
15 Gentasari	tidak ada	tidak ada	tidak ada
16 Mujur Lor	tidak ada	bukan wilayah potensi	tidak ada
17 Buntu	tidak ada	bukan wilayah potensi	tidak ada

Sumber: BPS, Pendataan Potensi Desa (Podes), 2020

Tabel 6.9 lanjutan

Desa/Kelurahan	Rambu-rambu dan Jalur Evakuasi Bencana	Pembuatan, Perawatan, atau Normalisasi:Sungai, Kanal, Tanggul, Parit, Drainase, Waduk, Pantai dll
(1)	(5)	(6)
1 Sikampung	tidak ada	ada
2 Karangturi	ada	ada
3 Ayamalas	tidak ada	ada
4 Karangmangu	tidak ada	ada
5 Pucung Kidul	tidak ada	ada
6 Mergawati	tidak ada	ada
7 Pucung Lor	tidak ada	ada
8 Bajing	tidak ada	ada
9 Kroya	tidak ada	ada
10 Pesanggrahan	tidak ada	tidak ada
11 Pekuncen	tidak ada	ada
12 Bajing Kulon	tidak ada	ada
13 Kedawung	tidak ada	tidak ada
14 Mujur	tidak ada	ada
15 Gentasari	tidak ada	ada
16 Mujur Lor	tidak ada	ada
17 Buntu	tidak ada	ada

Sumber: BPS, Pendataan Potensi Desa (Podes), 2020

Tabel 6.10 Banyaknya Desa/Kelurahan Menurut Ketersediaan Fasilitas/Lapangan Olahraga di Kecamatan Kroya, 2020

Jenis Olahraga	Kondisi Fasilitas/Lapangan Olahraga			Tidak ada Fasilitas/Lapangan Olahraga
	Baik	Rusak Sedang	Rusak Parah	
(1)	(2)	(3)	(4)	(5)
Sepakbola	13	3	-	1
Bola Voli	12	3	-	2
Bulu Tangkis	17	-	-	-
Bola Basket	2	-	-	15
Tenis Lapangan	2	-	-	15
Tenis Meja	17	-	-	-
Futsal	15	-	-	1
Renang	1	-	-	16
Bela Diri (Pencak Silat, Karate dll)	1	-	-	16
Bilyard	1	-	-	16
Pusat Kebugaran (senam, fitness,aerobik dll)	1	-	-	16
Lainnya	17	-	-	-

Sumber: BPS, Pendataan Potensi Desa (Podes), 2020

BAB VII PERTANIAN



<https://cilacapkab.pps.go.id>

Tabel 7.1. Luas Panen Tanaman Padi dan Palawija Menurut Desa/Kelurahan di Kecamatan Kroya, 2020

Desa/Kelurahan	Padi	Jagung	Ketela Pohon	Ketela Rambat	Kacang Tanah	Kedelai
(1)	(2)	(3)	(4)	(5)	(6)	(7)
1 Sikampung	972	12	-	-	-	3,0
2 Karangturi	294	11	2	1	-	6,0
3 Ayamalas	163	-	1	1	-	4,0
4 Karangmangu	322	-	2	-	-	-
5 Pucung Kidul	453	-	-	-	-	5,0
6 Mergawati	392	8	-	-	-	2,0
7 Pucung Lor	335	9	2	-	-	4,0
8 Bajing	162	-	2	-	-	-
9 Kroya	77	-	-	-	-	-
10 Pesanggrahan	69	1	2	1	6	4,0
11 Pekuncen	355	2	2	-	-	4,0
12 Bajing Kulon	162	-	2	1	-	-
13 Kedawung	406	-	1	-	-	-
14 Mujur	132	-	-	-	-	2,0
15 Gentasari	866	9	-	-	-	2,4
16 Mujur Lor	286	-	-	-	-	2,0
17 Buntu	295	-	-	-	-	-
Jumlah	5.741	52,0	16	4	6	38,4
Tahun 2019	5.741	52	16	4	6	38,4
Tahun 2018	5.741	52	16	4	6	38,4
Tahun 2017	5.741	52	16	4	6	38,4

**Tabel 7.2 Produksi padi dan Palawija Menurut Desa/Kelurahan
di Kecamatan Kroya, 2020 (Ton)**

Desa/Kelurahan	Padi	Jagung	Ketela Pohon	Ketela Rambat	Kacang Tanah	Kedelai
(1)	(2)	(3)	(4)	(5)	(6)	(7)
1 Sikampung	4.715,0	62	-	-	-	3,0
2 Karangturi	2.182,0	61	62,0	7,0	-	6,0
3 Ayamalas	1.612,0	-	19,0	6,0	-	4,0
4 Karangmangu	1.906,0	-	55,0	-	-	-
5 Pucung Kidul	2.453,0	-	-	-	-	4,0
6 Mergawati	2.261,0	48	-	-	-	3,0
7 Pucung Lor	2.941,0	42	16,0	-	-	6,0
8 Bajing	1.163,0	-	54,0	-	-	-
9 Kroya	602,0	-	-	-	-	-
10 Pesanggrahan	421,0	6	52,0	6,0	21,0	8,2
11 Pekuncen	2.219,0	15	98,0	-	-	7,9
12 Bajing Kulon	912,0	-	81,0	6,0	-	-
13 Kedawung	2.912,0	-	36,0	-	-	-
14 Mujur	1.747,0	-	-	-	-	4,9
15 Gentasari	5.213,0	38	-	-	-	5,0
16 Mujur Lor	1.568,0	-	-	-	-	3,0
17 Buntu	1.588,0	-	-	-	-	-
Jumlah	36.415,0	272,0	473,0	25,0	21,0	55,0
Tahun 2019	53.643,8	92,0	2.608,6	295,09	31,90	36.751,0
Tahun 2018	53438,4	18	216	25,00	21,00	2,40
Tahun 2017	51733,43	19	200	21	19	3

**Tabel 7.3 Luas Panen Tanaman Sayuran Menurut Desa/Kelurahan
di Kecamatan Kroya, 2020**

Desa/Kelurahan	Kacang Panjang	Cabe	Terong	Kangkung	Ketimun
(1)	(2)	(3)	(4)	(5)	(6)
1 Sikampuh	-	-	-	1,0	-
2 Karangturi	-	-	-	-	-
3 Ayamalas	2,0	-	-	-	-
4 Karangmangu	2,0	-	-	-	2,0
5 Pucung Kidul	-	-	-	-	-
6 Mergawati	-	-	-	-	-
7 Pucung Lor	-	-	-	-	-
8 Bajing	-	-	-	-	-
9 Kroya	-	-	-	-	-
10 Pesanggrahan	-	-	-	-	-
11 Pekuncen	1,8	-	-	-	1,0
12 Bajing Kulon	-	-	-	-	1,0
13 Kedawung	-	-	-	1,0	2,0
14 Mujur	1,7	-	-	-	2,0
15 Gentasari	-	-	-	2,2	-
16 Mujur Lor	1,0	-	-	-	2,0
17 Buntu	-	-	-	-	-
Jumlah	8,5	0,0	0,0	4,2	10,0
Tahun 2019	9,0	-	-	4,0	10,0
Tahun 2018	9,0	-	-	4,0	10,0
Tahun 2017	10,0	-	-	3,0	11,0

**Tabel 7.4 Produksi Tanaman Sayuran Menurut Desa/Kelurahan
di Kecamatan Kroya, 2020 (Ton)**

Desa/Kelurahan	Kacang Panjang	Cabe	Terong	Kangkung	Ketimun
(1)	(2)	(3)	(4)	(5)	(6)
1 Sikampuh	-	-	-	3,4	-
2 Karangturi	-	-	-	-	-
3 Ayamalas	8,00	-	-	-	-
4 Karangmangu	8,00	-	-	-	8,2
5 Pucung Kidul	-	-	-	-	-
6 Mergawati	-	-	-	-	-
7 Pucung Lor	-	-	-	-	-
8 Bajing	-	-	-	-	-
9 Kroya	-	-	-	-	-
10 Pesanggrahan	-	-	-	-	-
11 Pekuncen	7,5	-	-	-	4,6
12 Bajing Kulon	-	-	-	-	3,9
13 Kedawung	-	-	-	3,4	7,8
14 Mujur	7,2	-	-	-	8,4
15 Gentasari	-	-	-	7,8	-
16 Mujur Lor	4,0	-	-	-	8,8
17 Buntu	-	-	-	-	-
Jumlah	34,7	0,0	0,0	5,8	28,5
Tahun 2019	36,0	-	-	16,0	50,0
Tahun 2018	36,0	-	-	16,0	50,0
Tahun 2017	32,0	-	-	14,0	45,0

BAB VIII

PEREKONOMIAN

<https://c1lacapkab.bps-go.id>



Tabel 8.1 Banyaknya Sarana dan Prasarana Ekonomi Menurut Desa dan Jenisnya di Kecamatan Kroya, 2019

Desa/Kelurahan	Kelompok Pertokoan	Pasar Dengan Bangunan Permanen	Pasar dengan Bangunan Semi Permanen	Pasar Tanpa Bangunan
(1)	(2)	(3)	(4)	(5)
1 Sikampung	-	1	1	-
2 Karangturi	-	-	-	-
3 Ayamalas	-	-	-	-
4 Karangmangu	1	-	-	-
5 Pucung Kidul	-	1	-	-
6 Mergawati	-	-	-	-
7 Pucung Lor	-	1	-	-
8 Bajing	1	1	-	1
9 Kroya	8	-	-	-
10 Pesanggrahan	-	-	-	1
11 Pekuncen	-	-	-	-
12 Bajing Kulon	1	-	-	-
13 Kedawung	1	-	-	-
14 Mujur	2	-	-	-
15 Gentasari	1	1	-	-
16 Mujur Lor	-	-	-	-
17 Buntu	-	-	-	-
Jumlah	15	5	1	2

Sumber: BPS, Pendataan Potensi Desa (Podes), 2020

Tabel 8.1 Lanjutan

Desa/Kelurahan	Minimarket/ Swalayan	Toko/Warung Kelontong	Restoran/ Rumah Makan
(1)	(6)	(7)	(8)
1 Sikampuh	1	27	-
2 Karangturi	-	22	-
3 Ayamalas	-	56	1
4 Karangmangu	4	63	5
5 Pucung Kidul	1	54	3
6 Mergawati	-	31	-
7 Pucung Lor	-	126	-
8 Bajing	2	82	4
9 Kroya	8	152	12
10 Pesanggrahan	-	52	1
11 Pekuncen	2	64	2
12 Bajing Kulon	2	90	-
13 Kedawung	1	68	3
14 Mujur	2	67	8
15 Gentasari	3	60	-
16 Mujur Lor	-	36	-
17 Buntu	-	29	-
Jumlah	0	0	0

Sumber: BPS, Pendataan Potensi Desa (Podes), 2020

Tabel 8.1 Lanjutan

Desa/Kelurahan	Warung/ Kedai Makanan	Hotel	Hostel/Motel/Losmen/Wisma
(1)	(9)	(10)	(11)
1 Sikampung	3	-	-
2 Karangturi	4	-	-
3 Ayamalas	4	-	-
4 Karangmangu	10	-	-
5 Pucung Kidul	9	-	-
6 Mergawati	5	-	-
7 Pucung Lor	12	-	-
8 Bajing	16	3	-
9 Kroya	18	-	-
10 Pesanggrahan	12	-	-
11 Pekuncen	9	-	-
12 Bajing Kulon	27	-	-
13 Kedawung	7	-	-
14 Mujur	6	-	-
15 Gentasari	2	-	-
16 Mujur Lor	9	-	-
17 Buntu	4	-	-
Jumlah	157	3	0

Sumber: BPS, Pendataan Potensi Desa (Podes), 2020

Tabel 8.2 Banyaknya Koperasi Yang Masih Aktif Menurut Desa dan Jenis Koperasi di Kecamatan Kroya, 2020

Desa/Kelurahan	Koperasi Unit Desa (KUD)	Koperasi Industri Kecil dan Kerajinan Rakyat (Kopinkra)	Koperasi Simpan Pinjam (Kospin)	Koperasi Lainnya
(1)	(2)	(3)	(4)	(5)
1 Sikampung	2	-	-	-
2 Karangturi	-	-	-	-
3 Ayamalas	-	-	-	-
4 Karangmangu	-	-	1	2
5 Pucung Kidul	-	-	1	-
6 Mergawati	-	-	-	-
7 Pucung Lor	-	-	-	-
8 Bajing	-	-	1	-
9 Kroya	-	-	3	-
10 Pesanggrahan	-	-	-	-
11 Pekuncen	-	-	-	-
12 Bajing Kulon	-	-	-	-
13 Kedawung	-	-	1	-
14 Mujur	-	-	-	-
15 Gentasari	1	-	-	-
16 Mujur Lor	-	-	-	-
17 Buntu	-	-	-	-
Jumlah	3	0	7	2

Sumber: BPS, Pendataan Potensi Desa (Podes), 2020

**Tabel 8.3 Banyaknya Sarana Lembaga Keuangan yang Beroperasi
Menurut Desa dan Jenisnya di Kecamatan Kroya, 2020**

Desa/Kelurahan	Bank Umum Pemerintah	Bank Umum Swasta	Bank Perkreditan Rakyat
(1)	(2)	(3)	(4)
1 Sikampuh	-	-	-
2 Karangturi	-	-	-
3 Ayamalas	-	-	-
4 Karangmangu	-	-	-
5 Pucung Kidul	-	-	-
6 Mergawati	-	-	-
7 Pucung Lor	-	-	-
8 Bajing	1	1	3
9 Kroya	1	2	3
10 Pesanggrahan	-	-	-
11 Pekuncen	1	-	-
12 Bajing Kulon	-	-	-
13 Kedawung	4	1	-
14 Mujur	-	-	-
15 Gentasari	-	-	-
16 Mujur Lor	-	-	-
17 Buntu	-	-	-
	7	4	6

Sumber: BPS, Pendataan Potensi Desa (Podes), 2020

BAB IX TRANSPORTASI DAN KOMUNIKASI



Tabel 9.1 Jumlah Menara dan Operator Layanan Komunikasi Telepon Seluler seta Kondisi Sinyal Telepon Seluler Menurut Desa/Kelurahan di Kecamatan Kroya, 2020

Desa/Kelurahan	Jumlah Menara Telepon Seluler (BTS)	Jumlah Operator Layanan Komunikasi Telepon Seluler	Kondisi Sinyal Telepon Seluler
(1)	(2)	(3)	(4)
1 Sikampung	3	5	sangat kuat
2 Karangturi	1	4	kuat
3 Ayamalas	-	5	sangat kuat
4 Karangmangu	1	5	sangat kuat
5 Pucung Kidul	-	5	kuat
6 Mergawati	-	4	kuat
7 Pucung Lor	1	5	kuat
8 Bajing	2	5	sangat kuat
9 Kroya	2	5	sangat kuat
10 Pesanggrahan	-	4	sangat kuat
11 Pekuncen	-	6	kuat
12 Bajing Kulon	2	5	sangat kuat
13 Kedawung	1	5	sangat kuat
14 Mujur	1	5	sangat kuat
15 Gentasari	3	5	kuat
16 Mujur Lor	-	6	kuat
17 Buntu	2	5	kuat
Jumlah	19	XXX	XXX

Sumber: BPS, Pendataan Potensi Desa (Podes), 2020

**Tabel 9.2 Sarana Transportasi Antar Desa/Kelurahan Menurut
Desa/Kelurahan di Kecamatan Kroya, 2020**

Desa/Kelurahan	Jenis Transportasi	Keberadaan Angkutan Umum
(1)	(2)	(3)
1 Sikampung	Darat	Ada, dengan trayek tetap
2 Karangturi	Darat	Tidak ada angkutan umum
3 Ayamalas	Darat	Tidak ada angkutan umum
4 Karangmangu	Darat	Ada, dengan trayek tetap
5 Pucung Kidul	Darat	Ada, dengan trayek tetap
6 Mergawati	Darat	Ada, tanpa trayek tetap
7 Pucung Lor	Darat	Ada, tanpa trayek tetap
8 Bajing	Darat	Ada, dengan trayek tetap
9 Kroya	Darat	Ada, dengan trayek tetap
10 Pesanggrahan	Darat	Tidak ada angkutan umum
11 Pekuncen	Darat	Ada, dengan trayek tetap
12 Bajing Kulon	Darat	Ada, dengan trayek tetap
13 Kedawung	Darat	Ada, dengan trayek tetap
14 Mujur	Darat	Ada, dengan trayek tetap
15 Gentasari	Darat	Ada, dengan trayek tetap
16 Mujur Lor	Darat	Ada, dengan trayek tetap
17 Buntu	Darat	Ada, dengan trayek tetap

Sumber: BPS, Pendataan Potensi Desa (Podes), 2020

**Tabel 9.3 Kondisi Jalan Darat Antar Desa/Kelurahan Menurut
Desa/Kelurahan di Kecamatan Kroya, 2020**

Desa/Kelurahan	Jenis Permukaan Jalan	Dapat Dilalui Kendaraan Bermotor Roda 4 atau Lebih
(1)	(2)	(3)
1 Sikampung	Aspal/beton	Sepanjang tahun
2 Karangturi	Aspal/beton	Sepanjang tahun
3 Ayamalas	Aspal/beton	Sepanjang tahun
4 Karangmangu	Aspal/beton	Sepanjang tahun
5 Pucung Kidul	Aspal/beton	Sepanjang tahun
6 Mergawati	Aspal/beton	Sepanjang tahun
7 Pucung Lor	Aspal/beton	Sepanjang tahun
8 Bajing	Aspal/beton	Sepanjang tahun
9 Kroya	Aspal/beton	Sepanjang tahun
10 Pesanggrahan	Aspal/beton	Sepanjang tahun
11 Pekuncen	Aspal/beton	Sepanjang tahun
12 Bajing Kulon	Aspal/beton	Sepanjang tahun
13 Kedawung	Aspal/beton	Sepanjang tahun
14 Mujur	Aspal/beton	Sepanjang tahun
15 Gentasari	Aspal/beton	Sepanjang tahun
16 Mujur Lor	Aspal/beton	Sepanjang tahun
17 Buntu	Aspal/beton	Sepanjang tahun

Sumber: BPS, Pendataan Potensi Desa (Podes), 2020

**bel 9.4 Keberadaan Kantor Pos/Pos Pembantu/Rumah Pos dan Perusahaan/Agri
Jasa Ekspedisi Swasta Menurut Desa/Kelurahan
di Kecamatan Kroya, 2020**

Desa/Kelurahan	Kantor Pos/Pos Pembantu/Rumah Pos	Perusahaan/Agen Jasa Ekspedisi Swasta
(1)	(2)	(3)
1 Sikampuh	Tidak ada	Tidak ada
2 Karangturi	Tidak ada	Tidak ada
3 Ayamalas	Tidak ada	Tidak ada
4 Karangmangu	Tidak ada	Tidak ada
5 Pucung Kidul	Tidak ada	Tidak ada
6 Mergawati	Tidak ada	Tidak ada
7 Pucung Lor	Tidak ada	Tidak ada
8 Bajing	Beroperasi	Beroperasi
9 Kroya	Tidak ada	Beroperasi
10 Pesanggrahan	Tidak ada	Tidak ada
11 Pekuncen	Tidak ada	Tidak ada
12 Bajing Kulon	Tidak ada	Beroperasi
13 Kedawung	Tidak ada	Tidak ada
14 Mujur	Tidak ada	Tidak ada
15 Gentasari	Tidak ada	Tidak ada
16 Mujur Lor	Beroperasi	Tidak ada
17 Buntu	Tidak ada	Beroperasi

Sumber: BPS, Pendataan Potensi Desa (Podes), 2020

DATA

MENCERDASKAN BANGSA

Enlighten The Nation



**BADAN PUSAT STATISTIK
KABUPATEN CILACAP**

Jalan Dr. Soetomo No. 16A, Sidakaya, Cilacap Selatan, 53212
Telp. (0282) 534328, Fax. (0282) 535011, Email : bps3301@bps.go.id
Homepage: <https://cilacapkab.bps.go.id/>