



Katalog BPS : 1102001.3571010

# KECAMATAN MOJOROTO DALAM ANGKA 2014



**BADAN PUSAT STATISTIK  
KOTA KEDIRI**

**KECAMATAN MOJOROTO**  
**DALAM ANGKA**  
**2014**

<http://kedirikota.bps.go.id>

## **SAMBUTAN**

Puji syukur kami panjatkan kehadirat Allah SWT atas limpahan berkah, rahmat, taufik dan hidayah-Nya sehingga publikasi Kecamatan Mojoroto Dalam Angka Tahun 2014 dapat terwujud.

Buku ini berisi tentang keadaan geografis, jumlah penduduk, pendidikan, kesehatan, sosial, pertanian, industri, pemerintahan dan potensi lain sehingga dapat memberikan gambaran tentang potensi yang ada di Kecamatan Mojoroto, dengan demikian dapat digunakan sebagai bahan perencanaan dan evaluasi pembangunan dan hal-hal lain baik oleh pihak Pemerintah maupun Swasta, oleh karena itu untuk kesinambungannya pada tahun-tahun mendatang perlu dilanjutkan bahkan lebih ditingkatkan lagi, baik dari segi kualitas maupun akurasi datanya.

Akhirnya saya sampaikan terima kasih kepada semua pihak yang telah berperan serta dalam penyelesaian publikasi ini. Semoga bermanfaat bagi kita semua.

Kediri, Juli 2014  
Camat Mojoroto

Drs.SIGIT SETIADI  
Pembina

## **KATA PENGANTAR**

Syukur alhamdulillah kami panjatkan kehadiran Allah SWT atas berkah, rahmat, taufik dan hidayah-Nya sehingga publikasi Kecamatan Mojoroto Dalam Angka 2014 dapat diselesaikan.

Publikasi ini berisi antara lain data tentang kependudukan, sosial, dan potensi lain yang terdapat di Kecamatan Mojoroto dan diharapkan dapat memberikan gambaran secara komprehensif pelaksanaan pembangunan di wilayah ini, sehingga dapat digunakan sebagai acuan dalam perencanaan dan evaluasi pembangunan oleh pemerintah, swasta, dan elemen masyarakat lainnya.

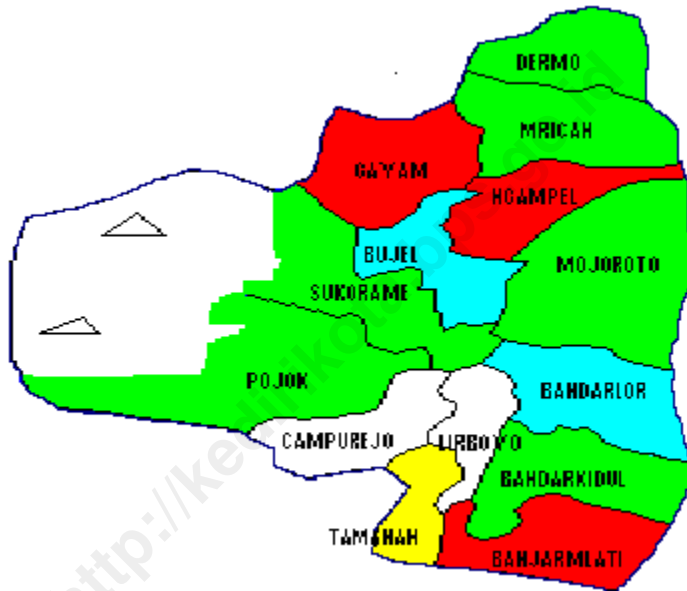
Ucapan terima kasih dan penghargaan yang setinggi-tingginya kami sampaikan kepada semua pihak yang telah membantu terwujudnya publikasi ini. Saran dan kritik yang membangun guna peningkatan kualitas sangat kami harapkan pada masa yang akan datang.

Semoga buku ini bermanfaat bagi banyak pihak.

Kediri, Juli 2014  
KSK Mojoroto

Eko Suprihanto, S.S.T.  
Penata Muda Tk I

## PETA KECAMATAN MOJOROTO



## DAFTAR ISI

Kecamatan Mojoroto Dalam Angka .....	i
Sambutan Camat Kecamatan Mojoroto .....	ii
Kata Pengantar .....	iii
Peta Kecamatan Mojoroto .....	iv
Daftar Isi.....	v
Daftar Tabel.....	vi
Daftar Grafik.....	xiii
Ulasan Singkat.....	xiv

<http://kedirikota.bps.go.id>

## DAFTAR TABEL

### I. UMUM

Tabel 1.1 Kemiringan Tanah Dirinci menurut kelurahan di Kecamatan Mojoroto Tahun 2013 .....	2
Tabel 1.2 Jenis tanah Dirinci menurut Kelurahan di Kecamatan Kota Tahun 2013.....	3
Tabel 1.3 Luas Lahan Kritis dan Aman Dirinci menurut Kelurahan Di Kecamatan Mojoroto Tahun 2013.....	4
Tabel 1.4 Letak Geografis Kantor Kelurahan Di Kecamatan Mojoroto Tahun 2013.....	5
Tabel 1.5 Jumlah RW (Rukun Warga) dan RT (Rukun Tetangga) Di Kecamatan Mojoroto Tahun 2013.....	6
Tabel 1.6 Rata-rata Ketinggian Tempat dari Permukaan Air Laut dan Kedalaman Sumur Di Kecamatan Mojoroto Tahun 2013.....	7
Tabel 1.7 Jarak Kantor Kelurahan ke Kantor Kecamatan dan ke Kantor Balai Kota Tahun 2013 (km).....	8
Tabel 1.8 Luas Kelurahan di Kecamatan Mojoroto Tahun 2013 (km <sup>2</sup> ) .....	9

### II. PENDUDUK

Tabel II.1 Jumlah Penduduk menurut Jenis Kelamin Di Kecamatan Mojoroto Tahun 2013 .....	11
Tabel II.2 Jumlah dan Sex Rasio Penduduk Di Kecamatan Mojoroto Tahun 2013.....	12

Tabel II.3 Jumlah Keluarga di Kecamatan Mojoroto Tahun 2013.....	13
Tabel II.4 Jumlah Keluarga Tani di Kecamatan Mojoroto Tahun 2013.....	14
Tabel II.5 Jumlah Penduduk dan Kepadatan Penduduk di Kecamatan Mojoroto Tahun 2013 .....	15

### **III. PENDIDIKAN**

Tabel III.1 Jumlah Taman Kanak-Kanak Negeri dan Swasta di Kecamatan Mojoroto Tahun 2013.....	17
Tabel III.2 Jumlah Sekolah Dasar Negeri dan Swasta di Kecamatan Mojoroto Tahun 2013.....	18
Tabel III.3 Jumlah SLTP Negeri dan Swasta di Kecamatan Mojoroto Tahun 2013.....	19
Tabel III.4 Jumlah SLTA Negeri dan Swasta di Kecamatan Mojoroto Tahun 2013.....	20
Tabel III.5 Jumlah SMK Negeri dan Swasta di Kecamatan Mojoroto Tahun 2013.....	21
Tabel III.6 Jumlah Perguruan Tinggi Negeri dan Swasta di Kecamatan Mojoroto Tahun 2013.....	22
Tabel III.7 Jumlah Sekolah Luar Biasa Negeri dan Swasta di Kecamatan Mojoroto Tahun 2013.....	23
Tabel III.8 Jumlah Pondok Pesantren / Madrasah Diniyah di Kecamatan Mojoroto Tahun 2013.....	24



Tabel III.9 Jumlah Lembaga Kursus Bahasa dan Akuntansi di Kecamatan Mojoroto Tahun 2013.....	25
Tabel III.10 Jumlah Lembaga Komputer dan Memasak di Kecamatan Mojoroto Tahun 2013.....	26
Tabel III.11 Jumlah Kursus Menjahit dan Tata Rias di Kecamatan Mojoroto Tahun 2013.....	27
Tabel III.12 Jumlah Lembaga Kursus Montir dan Elektro di Kecamatan Mojoroto Tahun 2013.....	28

#### **IV. KESEHATAN**

Tabel IV.1 Jumlah dan Jarak ke Rumah Sakit Umum Terdekat di Kecamatan Mojoroto Tahun 2013.....	29
Tabel IV.2 Jumlah dan Jarak ke Rumah Sakit Bersalin Terdekat di Kecamatan Mojoroto Tahun 2013.....	30
Tabel IV.3 Jumlah dan Jarak ke Balai Pengobatan Terdekat di Kecamatan Mojoroto Tahun 2013.....	31
Tabel IV.4 Jumlah dan Jarak ke Puskesmas Terdekat di Kecamatan Mojoroto Tahun 2013.....	32
Tabel IV.5 Jumlah dan Jarak ke Puskesmas Pembantu Terdekat di Kecamatan Mojoroto Tahun 2013.....	33
Tabel IV.6 Jumlah dan Jarak ke Dokter Praktek Swasta Terdekat di Kecamatan Mojoroto Tahun 2013.....	34
Tabel IV.7 Jumlah dan Jarak ke Bidan Praktek Swasta Terdekat di Kecamatan Mojoroto Tahun 2013.....	35
Tabel IV.8 Jumlah Posyandu di Kecamatan Mojoroto Tahun 2013.....	36

Tabel IV.9 Jumlah dan Jarak ke Apotik Terdekat di Kecamatan Mojojoto Tahun 2013.....	37
Tabel IV.10 Jumlah Toko Obat / Jamu di Kecamatan Mojojoto Tahun 2013.....	38
Tabel IV.11 Jumlah Dokter yang Berdomisili menurut Jenis Kelamin di Kecamatan Mojojoto Tahun 2013.....	39
Tabel IV.12 Jumlah Bidan di Kecamatan Mojojoto Tahun 2013.....	40
Tabel IV.13 Jumlah Dukun Bayi di Kecamatan Mojojoto Tahun 2013.....	41
Tabel IV.14 Jumlah Keluarga yang Mencari Surat Miskin Di Kecamatan Mojojoto Tahun 2013.....	42

## **V. SOSIAL**

Tabel V.1 Jumlah Masjid an Musholla di Kecamatan Mojojoto Tahun 2013 .....	43
Tabel V.2 Jumlah Gereja menurut Jenisnya di Kecamatan Mojojoto Tahun 2013 .....	44
Tabel V.3 Jumlah Pura, Vihara dan Klenteng di Kecamatan Mojojoto Tahun 2013 .....	45
Tabel V.4 Jumlah Gedung Bioskop dan Jarak terdekat ke Gedung Bioskop di Kecamatan Mojojoto Tahun 2013 .....	46
Tabel V.5 Jumlah Persewaan VCD dan Jara Terdekat ke Persewaan VCD terdekat di Kecamatan Mojojoto Tahun 2013 .....	47
Tabel V.6 Jumlah Persewaan Bola Sodok di Kecamatan Mojojoto Tahun 2013 .....	48

Tabel V.7	Jumlah Pub-Diskotik dan Jarak Terdekat ke Pub-Diskotik di Kecamatan Mojojoto Tahun 2013 .....	49
Tabel V.8	Jumlah Grup Kesenian di Kecamatan Mojojoto Tahun 2013 .....	50
Tabel V.9	Jumlah Wartel dan Warnet di Kecamatan Mojojoto Tahun 2013 .....	51

## **VI. PERTANIAN**

Tabel VI.1	Jumlah Sawah dan Bukan Sawah di Kecamatan Mojojoto Tahun 2013 .....	52
Tabel VI.2	Jumlah Pemilik Sawah, Penyewa / Penggarap, Penyekap dan buruh tani di Kecamatan Mojojoto Tahun 2013 .....	53
Tabel VI.3	Luas Panen dan Produksi Tanaman Padi di Kecamatan Mojojoto Tahun 2013 .....	54
Tabel VI.4	Luas Panen dan Produksi Tanaman Jagung di Kecamatan Mojojoto Tahun 2013 .....	55
Tabel VI.5	Luas Lahan dan Produksi Tanaman Ketela Pohon di Kecamatan Mojojoto Tahun 2013 .....	56
Tabel VI.6	Luas Panen dan Produksi Kacang Tanah di Kecamatan Mojojoto Tahun 2013 .....	57
Tabel VI.7	Jumlah Pohon dan Produksi Pisang di Kecamatan Mojojoto Tahun 2013 .....	58
Tabel VI.8	Jumlah Pohon dan Produksi Pepaya di Kecamatan Mojojoto Tahun 2013 .....	59
Tabel VI.9	Produksi Tanaman Tebu di Kecamatan Mojojoto Tahun 2013 .....	60

Tabel VI.10	Jumlah Keluarga Peternakan menurut Jenisnya di Kecamatan Mojoroto Tahun 2013 .....	61
Tabel VI.11	Jumlah Ternak Besar di Kecamatan Mojoroto Tahun 2013 .....	62
Tabel VI.12	Jumlah Unggas di Kecamatan Mojoroto Tahun 2013 .....	63

## **VII. PERDAGANGAN DAN INDUSTRI**

Tabel VII.1	Jumlah Toko dan Supermarket / Minimarket di Kecamatan Mojoroto Tahun 2013 .....	64
Tabel VII.2	Jumlah Restoran / Rumah Makan / Kedai di Kecamatan Mojoroto Tahun 2013 .....	65
Tabel VII.3	Jumlah Hotel / Penginapan di Kecamatan Mojoroto Tahun 2013 .....	66
Tabel VII.4	Jumlah Industri Kerajinan Kulit dan Kayu di Kecamatan Mojoroto Tahun 2013 .....	67
Tabel VII.5	Jumlah Industri Kerajinan Logam dan Anyaman / Keramik di Kecamatan Mojoroto Tahun 2013 .....	68
Tabel VII.6	Jumlah Industri Kerajinan Kain / Tenun, Makanan dan Lainnya di Kecamatan Mojoroto Tahun 2013 .....	69
Tabel VII.7	Jumlah Bank Umum dan Bank Perkreditan Rakyat (BPR) di Kecamatan Mojoroto Tahun 2013 .....	70

## **VIII. PEMERINTAHAN DAN KEAMANAN**

Tabel VIII.1	Jumlah dan Jarak Kelurahan ke Pos Polisi Terdekat di Kecamatan Mojoroto Tahun 2013.....	72
Tabel VIII.2	Jumlah Hansip di Kecamatan Mojoroto Tahun 2013.....	73
Tabel VIII.3	Jumlah Kepala Kelurahan dan Sekretaris Kelurahan di Kecamatan Mojoroto Tahun 2013.....	74
Tabel VIII.4	Jumlah Pegawai Pencatat Nikah di Kecamatan Mojoroto Tahun 2013.....	75

## DAFTAR GRAFIK

Grafik 1	Luas Kelurahan di Kecamatan Mojoroto Tahun 2013.....	1
Grafik 2	Jumlah Penduduk menurut Kelurahan di Kecamatan Mojoroto Tahun 2013.....	10
Grafik 3	Sarana Pendidikan Formal di Kecamatan Mojoroto Tahun 2013 .....	16
Grafik 4	Jumlah Hansip di Kecamatan Mojoroto Tahun 2013.....	17

## ULASAN SINGKAT

### UMUM

Wilayah Kecamatan Mojoroto terbagi dalam 14 kelurahan, 97 Rukun Warga (RW) dan 458 Rukun Tetangga (RT) dengan rata-rata ketinggian 67 meter di atas permukaan laut (dpl) dan rata-rata kedalaman sumur 9 meter.

Kemiringan tanah di hampir seluruh wilayah kecamatan Mojoroto adalah dataran karena 76,23 % berada pada kemiringan 0 – 2 % dan sisanya berada pada kemiringan > 2 %. Jenis tanah di wilayah Kecamatan Mojoroto mayoritas adalah asosiasi alluvial kelabu & alluvial coklat kekelabuan (50,89%), sedangkan yang berjenis alluvial (35,41%) dan sisanya berjenis kompleks mediteran coklat kemerahan dan litosol.

Seluruh wilayah Kecamatan Mojoroto termasuk lahan aman dan tidak ada yang merupakan lahan kritis. Kecamatan Mojoroto merupakan sebuah wilayah yang terletak di sebelah barat dari wilayah Kota Kediri. Secara geografis Kecamatan Mojoroto terletak pada 111°97'38.0" - 112°00'25.1" bujur timur dan 7°78'69.1" - 7°85'65.9" lintang selatan. Di antara wilayah kecamatan yang lain, Kecamatan Mojoroto terletak di barat sungai brantas sedangkan dua kecamatan lain di sebelah timur sungai Brantas.

Kecamatan Mojoroto termasuk wilayah dataran tinggi karena memiliki rata-rata ketinggian tempat di atas permukaan laut. Secara administrasi Kecamatan Mojoroto merupakan wilayah yang berbatasan dengan wilayah sebagai berikut :

1. Sebelah Utara berbatasan dengan Kecamatan Banyakan Kabupaten Kediri
2. Sebelah timur berbatasan dengan Kecamatan Kota Kota Kediri
3. Sebelah Selatan berbatasan dengan Kecamatan Semen Kabupaten Kediri
4. Sebelah barat berbatasan dengan Kecamatan Banyakan dan Grogol

Kelurahan yang terjauh dari Kantor Kecamatan maupun Balai Kota Kediri adalah kelurahan Dermo dengan jarak 5,2 km dari Kantor Kecamatan dan 5,5 km dari Balai Kota Kediri. Kantor Kecamatan Mojoroto berdomisili di Kelurahan Bandar Lor.

## **PENDUDUK**

Jumlah penduduk Kecamatan Mojoroto sebanyak 103.536 jiwa, dimana 53.117 jiwa berjenis kelamin laki-laki dan 50.419 jiwa berjenis kelamin perempuan. Angka Sex Ratio yang menunjukkan persentase perbandingan penduduk laki-laki terhadap perempuan di Kecamatan Mojoroto sebesar 105,35. Karena nilai angka sex ratio lebih dari 100 berarti jumlah penduduk laki-laki lebih besar dibandingkan penduduk perempuan.

Angka sex ratio pada kelurahan yang berada dibawah 100 ada empat kelurahan yaitu Kelurahan Campurejo sebesar 97,57; Kelurahan Mojoroto sebesar 99,21; Kelurahan Mrican 9,03; dan Kelurahan Dermo 99,18. Di Kelurahan Lirboyo angka sex rasio tinggi karena di kelurahan tersebut terdapat Pondok Pesantren Lirboyo yang banyak memiliki santri laki-laki.



Kelurahan yang mempunyai jumlah penduduk tertinggi di Kecamatan Mojoroto adalah Kelurahan Mojoroto sebanyak 13.184 jiwa dengan jumlah laki-laki sebesar 6.566 jiwa, 6.618 jiwa perempuan dan jumlah keluarga sebesar 3.500, sedangkan yang terendah adalah Kelurahan Gayam dengan jumlah penduduk sebanyak 3.935 jiwa dengan jumlah laki-laki sebesar 2.010 jiwa, 1.925 jiwa perempuan dan jumlah keluarga 1.314 keluarga.

Untuk tingkat Kecamatan Mojoroto, jumlah keluarga secara keseluruhan adalah 31.484, dengan jumlah penduduk 103.536 jiwa. Apabila jumlah penduduk dibagi dengan jumlah keluarga maka akan diperoleh hasil rata-rata jumlah anggota keluarga untuk satu keluarga yaitu sebesar kurang lebih 3 jiwa.

Kecamatan Mojoroto bertipe sebagai daerah perkotaan, hal ini dapat dilihat dari persentase keluarga tani, perbandingan keluarga tani terhadap total keluarga yang hanya mencapai 4,62 persen meskipun disetiap kelurahan masih mempunyai keluarga tani. Persentase rumah tangga petani tertinggi di Kelurahan Gayam yang mencapai 17,88 persen dan yang termasuk rendah di Kelurahan Mojoroto 0,60%; Bandar Lor 0,94%; dan Bandar Kidul 1,68%.

## **PENDIDIKAN**

Jumlah sekolah dengan jenjang pendidikan Sekolah Dasar (SD) mempunyai urutan tertinggi dibandingkan dengan jenjang yang lainnya yaitu sebanyak 56 unit; 42 unit berstatus negeri dan 12 unit berstatus swasta. Urutan selajutnya adalah Taman Knak-kanak (TK) sebanyak 50 unit. SLTP sebanyak 15 sekolah dimana 5 SLTP Negeri dan 10 SLTP swasta, SLTA ada 11 sekolah dimana 4 SLTA Negeri dan 7

swasta, sedangkan SMK ada 8 sekolah dimana 2 SMK Negeri dan 5 swasta, dan terdapat 9 Perguruan Tinggi yang ada di Kecamatan Mojoroto.

Di seluruh wilayah Kecamatan Mojoroto terdapat Taman kanak-kanak, terbanyak di Kelurahan Pojok yang berjumlah 8 sedangkan yang terendah di Kelurahan Gayam dan Dermo yang masing-masing memiliki 1 TK. Demikian juga untuk sekolah dasar terdapat di seluruh kelurahan di Kecamatan Mojoroto, yang terbanyak di Kelurahan Mojoroto sejumlah 7 dimana 5 adalah berstatus negeri dan 2 adalah swasta, sedangkan yang terkecil adalah Kelurahan Campurejo, Tamanan dan Dermo yang masing-masing memiliki 2 SD.

Terdapat 15 SLTP di Kecamatan Mojoroto yang tersebar di 8 kelurahan, untuk jenjang SLTA terdapat 11 sekolah yang tersebar di 5 kelurahan yaitu di Kelurahan Bandar Kidul (1 sekolah), Kelurahan Lirboyo (2 sekolah), Kelurahan Bandar Lor (6 sekolah), Kelurahan Sukorame (1 sekolah) dan Kelurahan Mrican (1 sekolah).

## **KESEHATAN**

Terdapat 6 Rumah Sakit Umum yang berada di Kecamatan Mojoroto, 2 rumah sakit pemerintah yaitu RSUD Gambiran dan RS Kusta sedangkan 4 rumah sakit swasta yaitu Rumah Sakit Muhammadiyah, Rumah Sakit Ratih, Rumah Sakit Lirboyo dan Rumah Sakit Sakinah.

Bagi yang akan melakukan proses melahirkan anak disediakan rumah sakit bersalin / RSB yaitu 2 unit dari 14 kelurahan yang ada di Kecamatan Mojoroto. Terdapat 2 balai pengobatan di Kecamatan Mojoroto. Sedangkan bagi penduduk yang tidak mampu berobat di

rumah sakit, maka disediakan 3 Puskesmas dan 9 Puskesmas Pembantu (Pustu).

Terdapat 31 tempat praktek dokter swasta, 24 orang bidan praktek dan telah terbentuk Pos Pelayanan Terpadu (Posyandu) sebanyak 120 unit. Jumlah apotik yang beroperasi sebanyak 19 unit dan toko obat-jamu sebanyak 26 unit.

Jumlah dokter yang berdomisili di Kecamatan Mojojoto sebanyak 49 orang, 30 orang berjenis kelamin laki-laki dan 19 orang berjenis kelamin perempuan. Jumlah dokter laki-laki jauh lebih banyak dibandingkan yang perempuan.

Jumlah bidan yang berdomisili di Kecamatan Mojojoto ada 45 orang dan masih terdapat 5 dukun bayi yang berfungsi sebagai dukun pijat bayi bukan untuk membantu proses melahirkan.

## **SOSIAL**

Aspek sosial yang dapat disajikan adalah jumlah tempat ibadah, dimana jumlah masjid di Kecamatan Mojojoto sebanyak 69 buah, musholla 205 buah, gereja protestan 6 buah dan gereja katolik 2 buah pura sebanyak 2 buah dan klenteng sebanyak 2 buah.

Jumlah wartel di Kecamatan Mojojoto masih 1 disebabkan oleh perkembangan telepon seluler sedangkan jumlah warnet ada 14 tempat. Kecamatan Mojojoto sebagai pusat pendidikan di Kota Kediri, di sini tidak tersedia fasilitas hiburan seperti gedung bioskop, pub-diskotik, tetapi masih terdapat 2 tempat persewaan VCD, 57 tempat persewaan bola sodok, 20 grup kesenian jaranan dan kesenian lainnya sebanyak 35.

## **PERTANIAN**

Luas wilayah Kecamatan Mojoroto adalah 2.460,1 hektar, dimana Kelurahan yang paling luas adalah Kelurahan Sukorame yaitu 367,5 hektar dan Kelurahan Dermo mempunyai luas lahan yang paling kecil yaitu 81,9 hektar.

Luas lahan sawah menempati bagian 29,77 persen atau 732,4 hektar dan lahan bukan sawah 70,23 persen atau 1.727,7 hektar. Adapun jumlah pemilik sawah sebanyak 803 orang, penyewa / penggarap 213 orang, dan buruh tani sebanyak 993 orang.

Luas tanaman padi adalah 1.130,27 hektar dengan jumlah produksi 77.029,64 kuintal, tanaman jagung mempunyai luas 701,48 hektar dengan produksi sebesar 45.697,73 kuintal, tanaman ubi kayu seluas 21,18 hektar dengan produksi sebesar 3.591,05 kuintal.

Luas panen kacang tanah adalah 4,04 hektar dengan produksi 447,31 kuintal, jumlah pohon pisang sebanyak 334,43 dengan produksi 550,80 kuintal, dan produksi tanaman tebu selama tahun 2012 adalah 23.527 KU.

Jumlah keluarga peternak besar/kecil sebesar 195 keluarga peternak unggas sebanak 1.343, dimana populasi ternak besar seperti sapi sebanyak 750 ekor, sapi perah sebanyak 12 ekor, kerbau 4 ekor, kambing-domba sebanyak 904 ekor sedangkan jumlah unggas sebanyak 31.961 ekor.

## **PERDAGANGAN-INDUSTRI**

Jumlah toko di Kecamatan Mojoroto sebanyak 1.021 buah, supermarket-minimarket sebanyak 27 buah, restoran / rumah makan / kedai sebanyak 731 buah dan hotel-penginapan sebanyak 5 buah.

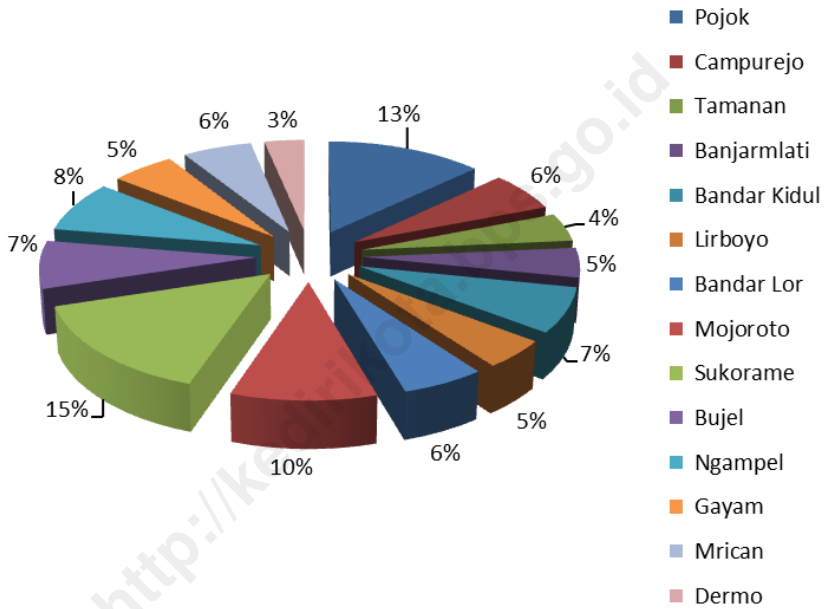
Di Kecamatan Mojoroto terdapat industri kayu sebanyak 52 unit, industri kain/tenun 19 unit, industri anyaman sebanyak 13 unit, industri makanan sejumlah 107 unit dan lainnya sebanyak 19 unit. Bank Umum yang beroperasi di Kecamatan Mojoroto sebanyak 6 buah dan Bank Perkreditan Rakyat (BPR) sebanyak 5 buah.

## **PEMERINTAHAN**

Jumlah pos polisi di Kecamatan Mojoroto sebanyak 3 yaitu di Kelurahan Mrican, Mojoroto, dan Bandar Lor. Semua Kelurahan memiliki akses yang dekat dengan pos polisi dengan rata-rata satu kilometer.

Jumlah anggota Pertahanan Sipil (hansip) sebanyak 669 orang, tertinggi di Kelurahan Mojoroto yaitu 122 orang sedangkan yang terkecil di Kelurahan Sukorame sejumlah 11 orang. Semua kelurahan mempunyai Kepala Kelurahan dan Sekretaris Kelurahan. Untuk pejabat pencatat akta nikah sebanyak 20 orang yang tersebar di 14 kelurahan.

**Grafik 1**  
**Luas Kelurahan Di Kecamatan Mojoroto dalam (%) Tahun 2013**



Tabel I.1 Kemiringan Tanah Dirinci menurut Kelurahan di Kecamatan Mojoroto Tahun 2013

No.	Kelurahan	Kemiringan Tanah (Ha)				Jumlah Luas (Ha)
		0 – 2 %	2 – 15 %	15 – 40 %	> 40 %	
(1)	(2)	(3)	(4)	(5)	(6)	(7)
1	Pojok	134,930	207,130	48,560	124,730	515,350
2	Campurejo	140,960	-	-	-	140,960
3	Tamanan	107,760	-	-	-	107,760
4	Banjarmlati	95,455	-	-	-	95,455
5	Bandar Kidul	129,992	-	-	-	129,992
6	Lirboyo	103,795	-	-	-	103,795
7	Bandar Lor	111,350	-	-	-	111,350
8	Mojoroto	213,000	-	-	-	213,000
9	Sukorame	226,003	81,620	77,660	44,940	430,223
10	Bujel	159,000	-	-	-	159,000
11	Ngampel	146,875	-	-	-	146,875
12	Gayam	129,625	-	-	-	129,625
13	Mrican	110,925	-	-	-	110,925
14	Dermo	65,790	-	-	-	65,790
Jumlah		1.875,460	288,750	126,22	169,67	2.460,10

Sumber : Badan Pertanahan Nasional di Kota Kediri

Tabel I.2 Jenis Tanah Dirinci menurut Kelurahan di Kecamatan Mojoroto Tahun 2013

No.	Kelurahan	Jenis Tanah (Ha)				Jumlah Luas (Ha)
		Aluvial	Asosiasi Aluvial Kelabu & Aluvial Coklat Kekelabuan	Komplek Mediteran Coklat Kemerahan dan Litosol	Regosol Coklat Kekelabuan	
(1)	(2)	(3)	(4)	(5)	(6)	(7)
1	Pojok	198,650	26,620	290,080	-	515,350
2	Campurejo	57,200	83,760	-	-	140,960
3	Tamanan	6,000	101,760	-	-	107,760
4	Banjarmlati	-	95,455	-	-	95,455
5	Bandar Kidul	-	129,992	-	-	129,992
6	Lirboyo	-	103,795	-	-	103,795
7	Bandar Lor	-	111,350	-	-	111,350
8	Mojoroto	-	213,000	-	-	213,000
9	Sukorame	320,023	63,200	47,000	-	430,223
10	Bujel	78,560	80,440	-	-	159,000
11	Ngampel	30,480	116,395	-	-	146,875
12	Gayam	129,625	-	-	-	129,625
13	Mrican	50,600	60,325	-	-	110,925
14	Dermo	-	65,790	-	-	65,790
Jumlah		871,138	1.251,882	337,080	-	2.460,1

Sumber : Badan Pertanahan Nasional di Kota Kediri



**Tabel I.3 Luas Lahan Kritis dan Aman  
Dirinci menurut Kelurahan di Kecamatan Mojoroto  
Tahun 2013**

No.	Kelurahan	Luas Lahan (Ha)	
		Kritis	Aman
(1)	(2)	(3)	(4)
1	Pojok	-	3,212
2	Campurejo	-	1,504
3	Tamanan	-	1,079
4	Banjarmlati	-	1,133
5	Bandar Kidul	-	1,736
6	Lirboyo	-	1,113
7	Bandar Lor	-	1,386
8	Mojoroto	-	2,429
9	Sukorame	-	3,675
10	Bujel	-	1,826
11	Ngampel	-	1,952
12	Gayam	-	1,319
13	Mrican	-	1,418
14	Dermo	-	0,819
<b>Jumlah</b>		-	<b>24,601</b>

Sumber : Badan Pertanahan Nasional di Kota Kediri

**Tabel I.4 Letak Geografis Kantor Kelurahan  
Di Kecamatan Mojoroto Tahun 2013**

Kelurahan	Letak Geografis Kantor Kelurahan	
	Lintang Selatan	Bujur Timur
(1)	(2)	(3)
Pojok	-7°80'87.5"	111°97'38.0"
Campurejo	-7°82'65.0"	111°98'55.0"
Tamanan	-7°85'65.9"	111°99'15.1"
Banjarmlati	-7°83'75.7"	111°99'88.7"
Bandar Kidul	-7°81'83.3"	111°99'62.0"
Lirboyo	-7°81'92.8"	111°99'62.0"
Bandar Lor	-7°81'95.6"	112°00'25.1"
Mojoroto	-	-
Sukorame	-7°81'12.0"	112°00'10.1"
Bujel	-7°80'46.5"	111°99'45.6"
Ngampel	-7°78'91.5"	111°99'62.8"
Gayam	-7°78'78.4"	111°99'13.1"
Mrican	-7°78'69.1"	111°99'06.8"
Dermo	-7°78'69.2"	111°99'07.0"

Sumber : Badan Pusat Statistik

**Tabel I.5 Jumlah RW (Rukun Warga) dan RT (Rukun Tetangga)  
di Kecamatan Mojoroto Tahun 2013**

Kelurahan	RW (Rukun Warga)	RT (Rukun Tetangga)
(1)	(2)	(3)
01. Pojok	8	45
02. Campurejo	5	29
03. Tamanan	3	20
04. Banjarmlati	9	28
05. Bandar Kidul	4	28
06. Lirboyo	8	26
07. Bandar Lor	9	42
08. Mojoroto	12	49
09. Sukorame	10	37
10. Bujel	6	35
11. Ngampel	4	27
12. Gayam	8	31
13. Mrican	8	36
14. Dermo	3	25
<b>Jumlah 2013</b>	<b>97</b>	<b>458</b>
<b>2010</b>	<b>96</b>	<b>449</b>
<b>2012</b>	<b>97</b>	<b>452</b>

Sumber : Kelurahan Se Kec. Mojoroto

Tabel I.6 Rata-rata Ketinggian Tempat dari Permukaan Air Laut Dan Kedalaman Sumur di Kecamatan Mojoroto Tahun 2013 (meter)

Kelurahan	Ketinggian Tempat	Kedalaman Sumur
(1)	(2)	(3)
01. Pojok	67	12
02. Campurejo	67	9
03. Tamanan	67	12
04. Banjarmlati	67	8
05. Bandar Kidul	67	8
06. Lirboyo	67	12
07. Bandar Lor	67	8
08. Mojoroto	67	6
09. Sukorame	67	9
10. Bujel	67	8
11. Ngampel	67	7
12. Gayam	67	9
13. Mrican	67	8
14. Dermo	67	7
<b>Rata-rata</b>	<b>67</b>	<b>9</b>

Sumber : Kelurahan Se Kec. Mojoroto

Tabel I.7 Jarak Kantor Kelurahan ke Kantor Kecamatan dan ke Kantor Balai Kota Tahun 2013 (km)

Kelurahan	Jarak ke Kantor Kecamatan	Jarak ke Balai Kota
(1)	(2)	(3)
01. Pojok	3,4	5,0
02. Campurejo	3,3	5,1
03. Tamanan	3,5	4,5
04. Banjarmlati	2,6	3,9
05. Bandar Kidul	2,1	3,2
06. Lirboyo	1,5	3,0
07. Bandar Lor	0,8	2,2
08. Mojoroto	0,2	0,8
09. Sukorame	1,0	2,1
10. Bujel	2,5	3,5
11. Ngampel	3,2	4,2
12. Gayam	4,1	5,3
13. Mrican	4,2	5,3
14. Dermo	5,2	5,5
Rata-rata	2,7	3,8

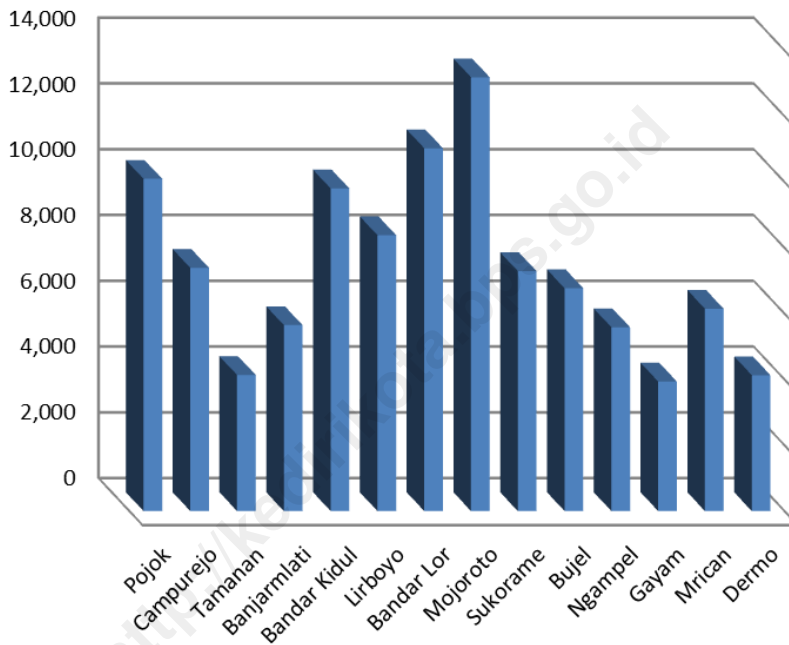
Sumber : Kelurahan Se Kec. Mojoroto

**Tabel I.8 Luas Kelurahan di Kecamatan Mojoroto  
Tahun 2013 (km<sup>2</sup>)**

Kelurahan	Luas Kelurahan
(1)	(2)
01. Pojok	3,212
02. Campurejo	1,504
03. Tamanan	1,079
04. Banjarmlati	1,133
05. Bandar Kidul	1,736
06. Lirboyo	1,113
07. Bandar Lor	1,386
08. Mojoroto	2,429
09. Sukorame	3,675
10. Bujel	1,826
11. Ngampel	1,952
12. Gayam	1,319
13. Mrican	1,418
14. Dermo	0,819
<b>Jumlah</b>	<b>24,601</b>

Sumber : Kelurahan Se Kec. Mojoroto

**Grafik 2**  
**Jumlah Penduduk Menurut Kelurahan**  
**Di Kecamatan Mojoroto Tahun 2013**



**Tabel II.1 Jumlah Penduduk menurut Jenis Kelamin  
di Kecamatan Mojoroto Tahun 2013**

Kelurahan	Jenis Kelamin		Jumlah
	Laki-laki	Perempuan	
(1)	(2)	(3)	(4)
01. Pojok	5,175	4,923	10,098
02. Campurejo	3,651	3,742	7,393
03. Tamanan	2,160	1,974	4,134
04. Banjarmlati	2,890	2,761	5,651
05. Bandar Kidul	5,025	4,780	9,805
06. Lirboyo	5,085	3,300	8,385
07. Bandar Lor	5,525	5,501	11,026
08. Mojoroto	6,566	6,618	13,184
09. Sukorame	3,666	3,627	7,293
10. Bujel	3,415	3,356	6,771
11. Ngampel	2,850	2,735	5,585
12. Gayam	2,010	1,925	3,935
13. Mrican	3,043	3,104	6,147
14. Dermo	2,056	2,073	4,129
<b>Jumlah 2013</b>	<b>53,117</b>	<b>50,419</b>	<b>103,536</b>
2010	56.199	53.958	110.157
2012	51.445	48.178	99.624

Sumber : Kelurahan Se Kec. Mojoroto



Tabel II.2 Jumlah dan Sex Ratio Penduduk  
di Kecamatan Mojoroto Tahun 2013

Kelurahan	Jenis Kelamin		Sex Ratio (%)
	Laki-laki	Perempuan	
(1)	(2)	(3)	(4)
01. Pojok	5,175	4,923	105.12
02. Campurejo	3,651	3,742	97.57
03. Tamanan	2,160	1,974	109.42
04. Banjarmlati	2,890	2,761	104.67
05. Bandar Kidul	5,025	4,780	105.13
06. Lirboyo	5,085	3,300	154.09
07. Bandar Lor	5,525	5,501	100.44
08. Mojoroto	6,566	6,618	99.21
09. Sukorame	3,666	3,627	101.08
10. Bujel	3,415	3,356	101.76
11. Ngampel	2,850	2,735	104.20
12. Gayam	2,010	1,925	104.42
13. Mrican	3,043	3,104	98.03
14. Dermo	2,056	2,073	99.18
Jumlah 2013	53,117	50,419	105.35
2010	56.199	53.958	104,15
2012	51.445	48.178	106.78

Sumber : Kelurahan Se Kec. Mojoroto

**Tabel II.3 Jumlah Keluarga di Kecamatan Mojoroto  
Tahun 2013**

Kelurahan	Keluarga
(1)	(2)
01. Pojok	3,200
02. Campurejo	2,194
03. Tamanan	1,550
04. Banjarmlati	1,550
05. Bandar Kidul	3,100
06. Lirboyo	2,400
07. Bandar Lor	3,100
08. Mojoroto	3,500
09. Sukorame	2,337
10. Bujel	2,200
11. Ngampel	1,701
12. Gayam	1,314
13. Mrican	2,103
14. Dermo	1,235
<b>Jumlah 2013</b>	<b>31,484</b>
2010	31,239
2012	28,456

Sumber : Kelurahan Se Kec. Mojoroto

**Tabel II.4 Jumlah Keluarga Tani  
di Kecamatan Mojojoto Tahun 2013**

Kelurahan	Keluarga Tani *)
(1)	(2)
01. Pojok	309
02. Campurejo	41
03. Tamanan	181
04. Banjarmlati	52
05. Bandar Kidul	52
06. Lirboyo	42
07. Bandar Lor	29
08. Mojojoto	21
09. Sukorame	77
10. Bujel	144
11. Ngampel	160
12. Gayam	235
13. Mrican	71
14. Dermo	43
<b>Jumlah</b>	<b>1.457</b>

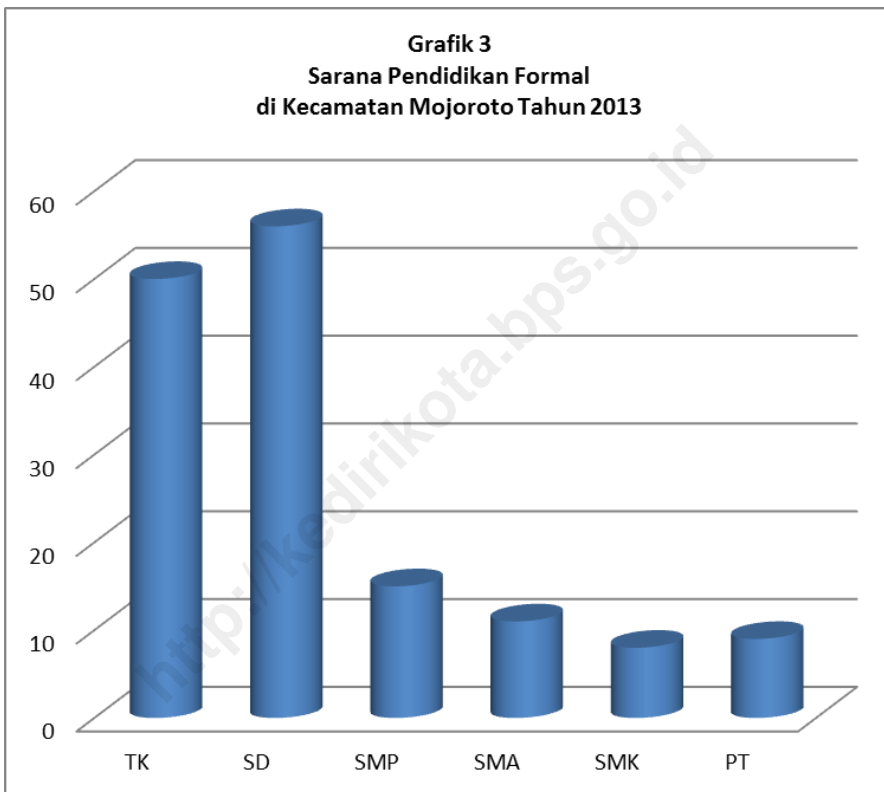
Sumber : BPS Kota Kediri, \*) angka sementara

**Tabel II.5 Jumlah Penduduk dan Kepadatan Penduduk  
di Kecamatan Mojoroto Tahun 2013**

Kelurahan	Penduduk	Kepadatan Penduduk
(1)	(2)	(3)
01. Pojok	10,098	3.14
02. Campurejo	7,393	4.92
03. Tamanan	4,134	3.83
04. Banjarmlati	5,651	4.99
05. Bandar Kidul	9,805	5.65
06. Lirboyo	8,385	7.53
07. Bandar Lor	11,026	7.96
08. Mojoroto	13,184	5.43
09. Sukorame	7,293	1.98
10. Bujel	6,771	3.71
11. Ngampel	5,585	2.86
12. Gayam	3,935	2.98
13. Mrican	6,147	4.33
14. Dermo	4,129	5.04
<b>Jumlah</b>	<b>103,536</b>	<b>4.04</b>

Sumber : Kelurahan Se Kec. Mojoroto

**Grafik 3**  
**Sarana Pendidikan Formal**  
**di Kecamatan Mojojoto Tahun 2013**



**Tabel III.1 Jumlah Taman Kanak-kanak Negeri dan Swasta  
di kecamatan Mojoroto Tahun 2013**

Kelurahan	Negeri	Swasta	Jumlah
(1)	(2)	(3)	(4)
01. Pojok	0	8	8
02. Campurejo	0	2	2
03. Tamanan	0	3	3
04. Banjarmlati	0	2	2
05. Bandar Kidul	0	4	4
06. Lirboyo	0	3	3
07. Bandar Lor	0	6	6
08. Mojoroto	0	4	4
09. Sukorame	0	4	4
10. Bujel	0	2	2
11. Ngampel	0	6	6
12. Gayam	0	1	1
13. Mrican	0	4	4
14. Dermo	0	1	1
<b>Jumlah</b>	<b>0</b>	<b>50</b>	<b>50</b>

Sumber : Cabang Dinas Pendidikan Kec. Mojoroto

**Tabel III.2 Jumlah Sekolah Dasar Negeri dan Swasta  
di kecamatan Mojojoto Tahun 2013**

Kelurahan	Negeri	Swasta	Jumlah
(1)	(2)	(3)	(4)
01. Pojok	2	4	6
02. Campurejo	2	0	2
03. Tamanan	2	0	2
04. Banjarmlati	2	1	3
05. Bandar Kidul	4	2	6
06. Lirboyo	3	1	4
07. Bandar Lor	3	1	4
08. Mojojoto	5	2	7
09. Sukorame	5	0	5
10. Bujel	4	1	5
11. Ngampel	3	0	3
12. Gayam	3	0	3
13. Mrican	4	0	4
14. Dermo	2	0	2
<b>Jumlah</b>	<b>44</b>	<b>12</b>	<b>56</b>

Sumber : Cabang Dinas Pendidikan Kec. Mojojoto

**Tabel III.3 Jumlah SLTP Negeri dan Swasta  
di kecamatan Mojoroto Tahun 2013**

Kelurahan	Negeri	Swasta	Jumlah
(1)	(2)	(3)	(4)
01. Pojok	0	0	0
02. Campurejo	0	1	1
03. Tamanan	0	0	0
04. Banjarmlati	0	0	0
05. Bandar Kidul	1	0	1
06. Lirboyo	0	2	2
07. Bandar Lor	2	3	5
08. Mojoroto	0	2	2
09. Sukorame	0	1	1
10. Bujel	0	0	0
11. Ngampel	0	0	0
12. Gayam	1	0	1
13. Mrican	1	1	2
14. Dermo	0	0	0
<b>Jumlah</b>	<b>5</b>	<b>10</b>	<b>15</b>

Sumber : Dinas Pendidikan Kota Kediri



**Tabel III.4 Jumlah SLTA Negeri dan Swasta  
di kecamatan Mojoroto Tahun 2013**

Kelurahan	Negeri	Swasta	Jumlah
(1)	(2)	(3)	(4)
01. Pojok	0	0	0
02. Campurejo	0	0	0
03. Tamanan	0	0	0
04. Banjarmlati	0	0	0
05. Bandar Kidul	0	1	1
06. Lirboyo	0	2	2
07. Bandar Lor	3	3	6
08. Mojoroto	0	0	0
09. Sukorame	1	0	1
10. Bujel	0	0	0
11. Ngampel	0	0	0
12. Gayam	0	0	0
13. Mrican	0	1	1
14. Dermo	0	0	0
<b>Jumlah</b>	<b>4</b>	<b>7</b>	<b>11</b>

Sumber : Dinas Pendidikan Kota Kediri

Tabel III.5 Jumlah SMK Negeri dan Swasta  
di kecamatan Mojoroto Tahun 2013

Kelurahan	Negeri	Swasta	Jumlah
(1)	(2)	(3)	(4)
01. Pojok	0	0	0
02. Campurejo	0	0	0
03. Tamanan	0	0	0
04. Banjarmlati	0	0	0
05. Bandar Kidul	0	0	0
06. Lirboyo	0	1	1
07. Bandar Lor	1	4	5
08. Mojoroto	1	0	1
09. Sukorame	0	1	1
10. Bujel	0	0	0
11. Ngampel	0	0	0
12. Gayam	0	0	0
13. Mrican	0	0	0
14. Dermo	0	0	0
<b>Jumlah</b>	<b>2</b>	<b>6</b>	<b>8</b>

Sumber : Dinas Pendidikan Kota Kediri

**Tabel III.6 Jumlah Perguruan Tinggi Negeri dan Swasta  
di kecamatan Mojoroto Tahun 2013**

Kelurahan	Negeri	Swasta	Jumlah
(1)	(2)	(3)	(4)
01. Pojok	0	1	1
02. Campurejo	0	1	1
03. Tamanan	0	0	0
04. Banjarmlati	0	0	0
05. Bandar Kidul	0	0	0
06. Lirboyo	0	0	0
07. Bandar Lor	0	5	5
08. Mojoroto	0	1	1
09. Sukorame	1	0	1
10. Bujel	0	0	0
11. Ngampel	0	0	0
12. Gayam	0	0	0
13. Mrican	0	0	0
14. Dermo	0	0	0
<b>Jumlah</b>	<b>1</b>	<b>8</b>	<b>9</b>

Sumber : Dinas Pendidikan Kota Kediri

Tabel III.7 Jumlah Sekolah Luar Biasa Negeri dan Swasta  
di kecamatan Mojoroto Tahun 2013

Kelurahan	Negeri	Swasta	Jumlah
(1)	(2)	(3)	(4)
01. Pojok	0	0	0
02. Campurejo	0	0	0
03. Tamanan	0	1	1
04. Banjarmlati	0	0	0
05. Bandar Kidul	0	0	0
06. Lirboyo	0	0	0
07. Bandar Lor	0	0	0
08. Mojoroto	0	0	0
09. Sukorame	0	0	0
10. Bujel	0	0	0
11. Ngampel	0	0	0
12. Gayam	0	0	0
13. Mrican	0	0	0
14. Dermo	0	0	0
<b>Jumlah</b>	<b>0</b>	<b>1</b>	<b>1</b>

Sumber : Dinas Pendidikan Kota Kediri

**Tabel III.8 Jumlah Pondok Pesantren / Madrasah Diniyah  
di kecamatan MojoToto Tahun 2013**

Kelurahan	Ponpes / Madrasah Diniyah
(1)	(2)
01. Pojok	2
02. Campurejo	1
03. Tamanan	1
04. Banjarmlati	2
05. Bandar Kidul	7
06. Lirboyo	13
07. Bandar Lor	4
08. MojoToto	0
09. Sukorame	1
10. Bujel	0
11. Ngampel	4
12. Gayam	2
13. Mrican	1
14. Dermo	0
<b>Jumlah</b>	<b>38</b>

Sumber : Kelurahan Se Kec. MojoToto

**Tabel III.9 Jumlah Lembaga Kursus Bahasa dan Akuntansi  
di Kecamatan Mojoroto Tahun 2013**

Kelurahan	Bahasa	Akuntansi
(1)	(2)	(3)
01. Pojok	0	0
02. Campurejo	0	0
03. Tamanan	1	0
04. Banjarmlati	1	0
05. Bandar Kidul	1	2
06. Lirboyo	0	0
07. Bandar Lor	0	0
08. Mojoroto	3	0
09. Sukorame	1	0
10. Bujel	0	0
11. Ngampel	1	0
12. Gayam	0	0
13. Mrican	1	0
14. Dermo	1	0
<b>Jumlah</b>	<b>10</b>	<b>2</b>

Sumber : Kelurahan Se Kec. Mojoroto

**Tabel III.10 Jumlah Lembaga Komputer dan Memasak  
di Kecamatan Mojoroto Tahun 2013**

Kelurahan	Komputer	Memasak
(1)	(2)	(3)
01. Pojok	1	0
02. Campurejo	1	0
03. Tamanan	0	0
04. Banjarmlati	0	0
05. Bandar Kidul	0	0
06. Lirboyo	1	0
07. Bandar Lor	0	0
08. Mojoroto	4	0
09. Sukorame	1	0
10. Bujel	1	0
11. Ngampel	1	0
12. Gayam	0	0
13. Mrican	1	0
14. Dermo	1	0
<b>Jumlah</b>	<b>12</b>	<b>0</b>

Sumber : Kelurahan Se Kec. Mojoroto

**Tabel III.11 Jumlah Lembaga Kursus Menjahit dan Tata Rias  
di Kecamatan Mojoroto Tahun 2013**

Kelurahan	Menjahit	Tata Rias
(1)	(2)	(3)
01. Pojok	1	0
02. Campurejo	1	0
03. Tamanan	1	0
04. Banjarmlati	0	0
05. Bandar Kidul	0	0
06. Lirboyo	1	0
07. Bandar Lor	0	0
08. Mojoroto	1	1
09. Sukorame	1	0
10. Bujel	0	0
11. Ngampel	1	0
12. Gayam	0	0
13. Mrican	0	0
14. Dermo	0	0
<b>Jumlah</b>	<b>7</b>	<b>1</b>

Sumber : Kelurahan Se Kec. Mojoroto



**Tabel III.12 Jumlah Lembaga Kursus Montir dan Elektro  
di Kecamatan Mojoroto Tahun 2013**

Kelurahan	Montir	Elektro
(1)	(2)	(3)
01. Pojok	0	0
02. Campurejo	0	0
03. Tamanan	0	0
04. Banjarmlati	0	0
05. Bandar Kidul	0	0
06. Lirboyo	0	0
07. Bandar Lor	0	0
08. Mojoroto	0	1
09. Sukorame	0	0
10. Bujel	0	0
11. Ngampel	0	0
12. Gayam	0	0
13. Mrican	0	0
14. Dermo	0	0
<b>Jumlah</b>	<b>0</b>	<b>1</b>

Sumber : Kelurahan Se Kec. Mojoroto

**Tabel IV.1 Jumlah dan Jarak ke Rumah Sakit Umum Terdekat  
di Kecamatan Mojoroto Tahun 2013**

Kelurahan	Rumah Sakit	Jarak (km)
(1)	(2)	(3)
01. Pojok	0	2,0
02. Campurejo	0	3,3
03. Tamanan	0	1,0
04. Banjarmlati	0	0,5
05. Bandar Kidul	2	
06. Lirboyo	1	
07. Bandar Lor	1	
08. Mojoroto	1	
09. Sukorame	0	1,5
10. Bujel	0	2,8
11. Ngampel	1	
12. Gayam	0	5,6
13. Mrican	0	5,4
14. Dermo	0	2,5
<b>Jumlah</b>	<b>6</b>	

Sumber : Kelurahan Se Kec. Mojoroto

**Tabel IV.2 Jumlah dan Jarak ke Rumah Sakit Bersalin Terdekat  
di Kecamatan Mojoroto Tahun 2013**

Kelurahan	Rumah Sakit Bersalin	Jarak (km)
(1)	(2)	(3)
01. Pojok	0	2,0
02. Campurejo	1	
03. Tamanan	0	3,8
04. Banjarmlati	0	0,5
05. Bandar Kidul	1	
06. Lirboyo	0	0,3
07. Bandar Lor	0	0,5
08. Mojoroto	1	
09. Sukorame	0	2,0
10. Bujel	0	5,0
11. Ngampel	0	3,0
12. Gayam	0	2,0
13. Mrican	0	3,0
14. Dermo	0	2,5
<b>Jumlah</b>	<b>3</b>	

Sumber : Kelurahan Se Kec. Mojoroto

**Tabel IV.3 Jumlah dan Jarak ke Balai Pengobatan Terdekat  
di Kecamatan Mojoroto Tahun 2013**

Kelurahan	Balai Pengobatan	Jarak (km.)
(1)	(2)	(3)
01. Pojok	0	4,2
02. Campurejo	1	
03. Tamanan	0	1,0
04. Banjarmlati	0	2,0
05. Bandar Kidul	0	2,0
06. Lirboyo	0	1,0
07. Bandar Lor	0	1,0
08. Mojoroto	1	
09. Sukorame	0	1,5
10. Bujel	0	2,0
11. Ngampel	0	0,5
12. Gayam	0	2,4
13. Mrican	0	1,0
14. Dermo	0	1,5
<b>Jumlah</b>	<b>2</b>	

Sumber : Kelurahan Se Kec. Mojoroto

**Tabel IV.4 Jumlah dan Jarak ke Puskesmas Terdekat  
di Kecamatan Mojoroto Tahun 2013**

Kelurahan	Puskesmas	Jarak (km.)
(1)	(2)	(3)
01. Pojok	0	3,3
02. Campurejo	1	
03. Tamanan	0	0,5
04. Banjarmlati	0	2,1
05. Bandar Kidul	0	1,8
06. Lirboyo	0	0,5
07. Bandar Lor	0	3,4
08. Mojoroto	0	2,0
09. Sukorame	1	
10. Bujel	0	3,0
11. Ngampel	0	1,0
12. Gayam	0	2,0
13. Mrican	1	
14. Dermo	0	0,6
<b>Jumlah</b>	<b>3</b>	

Sumber : Kelurahan Se Kec. Mojoroto

Tabel IV.5 Jumlah dan Jarak ke Puskesmas Pembantu Terdekat  
di Kecamatan Mojoroto Tahun 2013

Kelurahan	Puskesmas Pembantu	Jarak (km)
(1)	(2)	(3)
01. Pojok	2	
02. Campurejo	0	3,5
03. Tamanan	1	
04. Banjarmlati	1	
05. Bandar Kidul	1	
06. Lirboyo	1	
07. Bandar Lor	0	0,5
08. Mojoroto	0	2,0
09. Sukorame	0	1,0
10. Bujel	1	
11. Ngampel	1	
12. Gayam	1	
13. Mrican	0	1,5
14. Dermo	0	2,1
Jumlah	9	

Sumber : Kelurahan Se Kec. Mojoroto

**Tabel IV.6 Jumlah dan Jarak ke Dokter Praktek Swasta Terdekat  
di Kecamatan Mojoroto Tahun 2013**

Kelurahan	Dokter Praktek	Jarak (km)
(1)	(2)	(3)
01. Pojok	0	1,0
02. Campurejo	1	
03. Tamanan	1	
04. Banjarmlati	1	
05. Bandar Kidul	5	
06. Lirboyo	2	
07. Bandar Lor	5	
08. Mojoroto	6	
09. Sukorame	3	
10. Bujel	1	
11. Ngampel	2	
12. Gayam	0	2,1
13. Mrican	3	
14. Dermo	1	
<b>Jumlah</b>	<b>31</b>	

Sumber : Kelurahan Se Kec. Mojoroto

**Tabel IV.7 Jumlah dan Jarak ke Bidan Praktek Swasta Terdekat  
di Kecamatan Mojoroto Tahun 2012**

Kelurahan	Bidan Praktek	Jarak (km.)
(1)	(2)	(3)
01. Pojok	0	3,5
02. Campurejo	2	
03. Tamanan	0	0,5
04. Banjarmlati	3	
05. Bandar Kidul	1	
06. Lirboyo	1	
07. Bandar Lor	3	
08. Mojoroto	3	
09. Sukorame	1	
10. Bujel	3	
11. Ngampel	1	
12. Gayam	2	
13. Mrican	2	
14. Dermo	2	
<b>Jumlah</b>	<b>24</b>	

Sumber : Kelurahan Se Kec. Mojoroto



**Tabel IV.8 Jumlah Posyandu  
di Kecamatan Mojooroto Tahun 2013**

Kelurahan	Posyandu
(1)	(2)
01. Pojok	9
02. Campurejo	8
03. Tamanan	5
04. Banjarmlati	5
05. Bandar Kidul	13
06. Lirboyo	10
07. Bandar Lor	9
08. Mojooroto	17
09. Sukorame	10
10. Bujel	6
11. Ngampel	5
12. Gayam	8
13. Mrican	9
14. Dermo	6
<b>Jumlah</b>	<b>120</b>

Sumber : Kelurahan Se Kec. Mojooroto

**Tabel IV.9 Jumlah dan Jarak ke Apotik Terdekat  
di Kecamatan Mojoroto Tahun 2013**

Kelurahan	Apotik	Jarak (km.)
(1)	(2)	(3)
01. Pojok	0	3,0
02. Campurejo	2	
03. Tamanan	0	1,5
04. Banjarmlati	0	1,5
05. Bandar Kidul	4	
06. Lirboyo	2	
07. Bandar Lor	5	
08. Mojoroto	4	
09. Sukorame	1	
10. Bujel	0	2,5
11. Ngampel	0	2,0
12. Gayam	0	2,0
13. Mrican	1	
14. Dermo	0	3,0
<b>Jumlah</b>	<b>19</b>	

Sumber : Kelurahan Se Kec. Mojoroto

**Tabel IV.10 Jumlah Toko Obat /Jamu Terdekat  
di Kecamatan Mojoroto Tahun 2013**

Kelurahan	Toko Obat / Jamu
(1)	(2)
01. Pojok	1
02. Campurejo	3
03. Tamanan	1
04. Banjarmlati	2
05. Bandar Kidul	0
06. Lirboyo	0
07. Bandar Lor	5
08. Mojoroto	5
09. Sukorame	2
10. Bujel	2
11. Ngampel	1
12. Gayam	1
13. Mrican	2
14. Dermo	1
<b>Jumlah</b>	<b>26</b>

Sumber : Kelurahan Se Kec. Mojoroto

Tabel IV.11 Jumlah Dokter yang Berdomisili menurut Jenis Kelamin  
di Kecamatan Mojojoto Tahun 2013

Kelurahan	Laki-laki	Perempuan	Jumlah
(1)	(2)	(3)	(4)
01. Pojok	1	0	1
02. Campurejo	5	3	8
03. Tamanan	1	1	2
04. Banjarmlati	1	0	1
05. Bandar Kidul	1	4	5
06. Lirboyo	1	2	3
07. Bandar Lor	4	1	5
08. Mojojoto	6	4	10
09. Sukorame	3	3	6
10. Bujel	3	0	3
11. Ngampel	1	0	1
12. Gayam	1	0	1
13. Mrican	1	1	2
14. Dermo	1	0	1
<b>Jumlah</b>	<b>30</b>	<b>19</b>	<b>49</b>

Sumber : Kelurahan Se Kec. Mojojoto

**Tabel IV.12 Jumlah Bidan di Kecamatan Mojoroto  
Tahun 2013**

Kelurahan	Bidan
(1)	(2)
01. Pojok	1
02. Campurejo	3
03. Tamanan	7
04. Banjarmlati	4
05. Bandar Kidul	1
06. Lirboyo	1
07. Bandar Lor	3
08. Mojoroto	3
09. Sukorame	10
10. Bujel	3
11. Ngampel	3
12. Gayam	2
13. Mrican	2
14. Dermo	2
<b>Jumlah</b>	<b>45</b>

Sumber : Kelurahan Se Kec. Mojoroto

**Tabel IV.13 Jumlah Dukun Bayi  
di Kecamatan Mojooroto Tahun 2013**

Kelurahan	Dukun Bayi
(1)	(2)
01. Pojok	0
02. Campurejo	2
03. Tamanan	1
04. Banjarmlati	1
05. Bandar Kidul	0
06. Lirboyo	1
07. Bandar Lor	0
08. Mojooroto	0
09. Sukorame	0
10. Bujel	0
11. Ngampel	0
12. Gayam	0
13. Mrican	0
14. Dermo	0
<b>Jumlah</b>	<b>5</b>

Sumber : Kelurahan Se Kec. Mojooroto

**Tabel IV.14 Jumlah Keluarga yang Mencari Surat Miskin  
di Kecamatan Mojoroto Tahun 2013**

Kelurahan	Surat Miskin
1	2
01. Pojok	240
02. Campurejo	123
03. Tamanan	112
04. Banjarmlati	120
05. Bandar Kidul	274
06. Lirboyo	100
07. Bandar Lor	359
08. Mojoroto	130
09. Sukorame	60
10. Bujel	170
11. Ngampel	305
12. Gayam	97
13. Mrican	84
14. Dermo	72
<b>Jumlah</b>	<b>2,246</b>

Sumber : Kelurahan Se Kec. Mojoroto

**Tabel V.1 Jumlah Masjid dan Musholla  
di Kecamatan Mojoroto Tahun 2013**

Kelurahan	Masjid	Musholla
(1)	(2)	(3)
01. Pojok	10	25
02. Campurejo	3	11
03. Tamanan	3	14
04. Banjarmlati	3	15
05. Bandar Kidul	6	20
06. Lirboyo	5	13
07. Bandar Lor	11	17
08. Mojoroto	7	38
09. Sukorame	3	14
10. Bujel	5	8
11. Ngampel	2	7
12. Gayam	3	13
13. Mrican	5	9
14. Dermo	3	2
<b>Jumlah</b>	<b>69</b>	<b>205</b>

Sumber : Kelurahan Se Kec. Mojoroto



**Tabel V.2 Jumlah Gereja menurut Jenisnya  
di Kecamatan Mojoroto Tahun 2013**

Kelurahan	Gereja Protestan	Gereja Katolik
(1)	(2)	(3)
01. Pojok	1	0
02. Campurejo	1	0
03. Tamanan	0	0
04. Banjarmlati	0	0
05. Bandar Kidul	0	0
06. Lirboyo	0	0
07. Bandar Lor	1	1
08. Mojoroto	1	0
09. Sukorame	0	0
10. Bujel	0	0
11. Ngampel	0	0
12. Gayam	0	1
13. Mrican	1	0
14. Dermo	1	0
<b>Jumlah</b>	<b>6</b>	<b>2</b>

Sumber : Kelurahan Se Kec. Mojoroto

**Tabel V.3 Jumlah Pura, Vihara dan Klenteng  
di Kecamatan Mojoroto Tahun 2013**

Kelurahan	Pura	Vihara	Klenteng
(1)	(2)	(3)	(4)
01. Pojok	1	0	1
02. Campurejo	0	0	0
03. Tamanan	0	0	0
04. Banjarmlati	0	0	0
05. Bandar Kidul	0	0	0
06. Lirboyo	0	0	0
07. Bandar Lor	0	0	0
08. Mojoroto	0	0	0
09. Sukorame	1	0	1
10. Bujel	0	0	0
11. Ngampel	0	0	0
12. Gayam	0	0	0
13. Mrican	0	0	0
14. Dermo	0	0	0
<b>Jumlah</b>	<b>2</b>	<b>0</b>	<b>2</b>

Sumber : Kelurahan Se Kec. Mojoroto

Tabel V.4 Jumlah Gedung Bioskop dan Jarak terdekat ke Gedung Bioskop di Kecamatan Mojoroto Tahun 2013

Kelurahan	Gedung Bioskop	Jarak (Km.)
(1)	(2)	(3)
01. Pojok	0	3,0
02. Campurejo	0	2,5
03. Tamanan	0	4,0
04. Banjarmlati	0	3,5
05. Bandar Kidul	0	3,0
06. Lirboyo	0	5,0
07. Bandar Lor	0	2,0
08. Mojoroto	0	2,5
09. Sukorame	0	3,5
10. Bujel	0	3,0
11. Ngampel	0	4,0
12. Gayam	0	4,5
13. Mrican	0	4,0
14. Dermo	0	5,0
Jumlah	0	

Sumber : Kelurahan Se Kec. Mojoroto

**Tabel V.5 Jumlah Persewaan VCD dan Jarak Terdekat ke  
Persewaan VCD di Kecamatan Mojoroto Tahun 2013**

Kelurahan	Persewaan VCD	Jarak (Km.)
(1)	(2)	(3)
01. Pojok	0	2,5
02. Campurejo	1	
03. Tamanan	0	3,5
04. Banjarmlati	0	3,0
05. Bandar Kidul	1	
06. Lirboyo	0	4,5
07. Bandar Lor	0	1,5
08. Mojoroto	0	2,5
09. Sukorame	0	3,0
10. Bujel	0	2,5
11. Ngampel	0	3,5
12. Gayam	0	4,0
13. Mrican	0	3,5
14. Dermo	0	4,5
<b>Jumlah</b>	<b>2</b>	

Sumber : Kelurahan Se Kec. Mojoroto

**Tabel V.6 Jumlah Persewaan Bola Sodok  
di Kecamatan Mojoroto Tahun 2013**

Kelurahan	Bola Sodok
(1)	(2)
01. Pojok	4
02. Campurejo	1
03. Tamanan	2
04. Banjarmlati	9
05. Bandar Kidul	2
06. Lirboyo	1
07. Bandar Lor	9
08. Mojoroto	7
09. Sukorame	5
10. Bujel	1
11. Ngampel	5
12. Gayam	1
13. Mrican	7
14. Dermo	3
<b>Jumlah</b>	<b>57</b>

Sumber : Kelurahan Se Kec. Mojoroto

Tabel V.7 Jumlah Pub-Diskotik dan Jarak terdekat ke  
Pub-Diskotik di Kecamatan Mojoroto Tahun 2013

Kelurahan	Pub-Diskotik	Jarak (Km.)
(1)	(2)	(3)
01. Pojok	0	5,2
02. Campurejo	0	5,0
03. Tamanan	0	4,8
04. Banjarmlati	0	4,0
05. Bandar Kidul	0	3,7
06. Lirboyo	0	3,0
07. Bandar Lor	0	2,4
08. Mojoroto	0	1,0
09. Sukorame	0	2,3
10. Bujel	0	4,5
11. Ngampel	0	4,2
12. Gayam	0	7,0
13. Mrican	0	4,5
14. Dermo	0	5,4
Jumlah	0	

Sumber : Kelurahan Se Kec. Mojoroto

**Tabel V.8 Jumlah Grup Kesenian  
di Kecamatan Mojoroto Tahun 2013**

Kelurahan	Jaranan	Lainnya
(1)	(2)	(3)
01. Pojok	2	2
02. Campurejo	1	1
03. Tamanan	0	1
04. Banjarmlati	0	4
05. Bandar Kidul	1	4
06. Lirboyo	2	3
07. Bandar Lor	1	0
08. Mojoroto	2	5
09. Sukorame	3	4
10. Bujel	3	2
11. Ngampel	2	2
12. Gayam	0	2
13. Mrican	0	2
14. Dermo	3	3
<b>Jumlah</b>	<b>20</b>	<b>35</b>

Sumber : Kelurahan Se Kec. Mojoroto

Tabel V.9 Jumlah Wartel dan Warnet  
di Kecamatan Mojoroto Tahun 2013

Kelurahan	Wartel	Warnet
(1)	(2)	(3)
01. Pojok	0	1
02. Campurejo	0	0
03. Tamanan	0	0
04. Banjarmlati	0	0
05. Bandar Kidul	0	3
06. Lirboyo	0	1
07. Bandar Lor	1	3
08. Mojoroto	0	4
09. Sukorame	0	1
10. Bujel	0	0
11. Ngampel	0	0
12. Gayam	0	0
13. Mrican	0	1
14. Dermo	0	0
<b>Jumlah</b>	<b>1</b>	<b>14</b>

Sumber : Kelurahan Se Kec. Mojoroto



Tabel VI.1 Jumlah Sawah dan Bukan Sawah  
di Kecamatan Mojoroto Tahun 2013

Kelurahan	Lahan Sawah	Bukan Sawah	Jumlah
(1)	(2)	(3)	(4)
01. Pojok	113,0	208,2	312,2
02. Campurejo	63,1	87,3	150,4
03. Tamanan	53,0	54,9	107,9
04. Banjarmlati	36,0	77,3	113,3
05. Bandar Kidul	20,0	153,6	173,6
06. Lirboyo	38,0	73,3	111,3
07. Bandar Lor	4,3	134,3	138,6
08. Mojoroto	14,9	228,0	242,9
09. Sukorame	74,0	293,5	367,5
10. Bujel	93,5	89,1	182,6
11. Ngampel	58,0	137,2	195,2
12. Gayam	83,6	48,3	131,9
13. Mrican	58,0	83,8	141,8
14. Dermo	23,0	58,9	81,9
Jumlah	732,4	1.727,7	2.460,1

Sumber : Kelurahan Se Kec. Mojoroto

Tabel VI.2 Jumlah Pemilik Sawah, Penyewa / Penggarap , Penyekap, Buruh Tani di Kecamatan Mojooroto Tahun 2013

Kelurahan	Pemilik Sawah	Penyewa / Penggarap	Penyekap	Buruh Tani
(1)	(2)	(3)	(4)	(5)
01. Pojok	168	40	0	198
02. Campurejo	35	14	0	46
03. Tamanan	137	8	0	124
04. Banjarmlati	21	25	0	43
05. Bandar Kidul	25	8	0	45
06. Lirboyo	22	0	0	12
07. Bandar Lor	9	12	0	31
08. Mojooroto	15	10	0	29
09. Sukorame	58	6	0	65
10. Bujel	66	23	0	121
11. Ngampel	48	15	0	57
12. Gayam	124	42	0	156
13. Mrican	47	10	0	45
14. Dermo				
	28	0	0	21
Jumlah	803	213	0	993

Sumber : Kelurahan Se Kec. Mojooroto

**Tabel VI.3 Luas Panen dan Produksi Tanaman Padi  
di Kecamatan Mojoroto Tahun 2013\*)**

Kelurahan	Luas (Ha.)	Produksi (Ku)
(1)	(2)	(3)
01. Pojok	175.86	11,985.38
02. Campurejo	66.20	4,511.35
03. Tamanan	76.08	5,184.69
04. Banjarmlati	62.24	4,242.02
05. Bandar Kidul	75.09	5,117.35
06. Lirboyo	33.59	2,289.34
07. Bandar Lor	27.66	1,885.34
08. Mojoroto	31.62	2,154.68
09. Sukorame	96.82	6,598.69
10. Bujel	130.42	8,888.04
11. Ngampel	106.70	7,272.03
12. Gayam	136.34	9,292.04
13. Mrican	64.22	4,376.68
14. Dermo	47.42	3,232.01
<b>Jumlah</b>	<b>1,130.27</b>	<b>77,029.64</b>

Sumber : Kelurahan Se Kec. Mojoroto  
\*) Angka bersifat sementara

**Tabel VI.4 Luas Panen dan Produksi Tanaman Jagung  
di Kecamatan Mojoroto Tahun 2013\*)**

Kelurahan	Luas (Ha.)	Produksi (ku)
(1)	(2)	(3)
01. Pojok	140.30	9,139.55
02. Campurejo	30.63	1,995.25
03. Tamanan	66.20	4,312.32
04. Banjarmlati	39.52	2,574.52
05. Bandar Kidul	22.72	1,480.35
06. Lirboyo	24.70	1,609.08
07. Bandar Lor	5.93	386.18
08. Mojoroto	27.66	1,802.16
09. Sukorame	58.29	3,797.42
10. Bujel	60.27	3,926.14
11. Ngampel	44.46	2,896.34
12. Gayam	116.58	7,594.83
13. Mrican	55.33	3,604.33
14. Dermo	8.89	579.27
<b>Jumlah</b>	<b>701.48</b>	<b>45,697.73</b>

Sumber : Kelurahan Se Kec. Mojoroto  
\*) Angka bersifat sementara

**Tabel VI.5 Luas Lahan dan Produksi Tanaman Ketela Pohon  
di Kecamatan Mojoroto Tahun 2013\*)**

Kelurahan	Luas (Ha.)	Produksi (ku)
(1)	(2)	(3)
01. Pojok	14.12	2,394.01
02. Campurejo	2.02	342.01
03. Tamanan	3.03	513.01
04. Banjarmlati	0.00	0.00
05. Bandar Kidul	1.01	171.01
06. Lirboyo	0.00	0.00
07. Bandar Lor	0.00	0.00
08. Mojoroto	0.00	0.00
09. Sukorame	0.00	0.00
10. Bujel	0.00	0.00
11. Ngampel	0.00	0.00
12. Gayam	0.00	0.00
13. Mrican	0.00	0.00
14. Dermo	1.01	171.01
<b>Jumlah</b>	<b>21.18</b>	<b>3,591.05</b>

Sumber : Kelurahan Se Kec. Mojoroto  
\*) Angka bersifat sementara

**Tabel VI.6 Luas Panen dan Produksi Kacang Tanah  
di Kecamatan Mojoroto Tahun 2013\*)**

Kelurahan	Luas Panen (Ha)	Produksi (Ku)
(1)	(2)	(3)
01. Pojok	2.02	223.15
02. Campurejo	0.00	0.00
03. Tamanan	0.00	0.00
04. Banjarmlati	1.01	101.43
05. Bandar Kidul	1.01	122.73
06. Lirboyo	0.00	0.00
07. Bandar Lor	0.00	0.00
08. Mojoroto	0.00	0.00
09. Sukorame	0.00	0.00
10. Bujel	0.00	0.00
11. Ngampel	0.00	0.00
12. Gayam	0.00	0.00
13. Mrican	0.00	0.00
14. Dermo	0.00	0.00
<b>Jumlah</b>	<b>4.04</b>	<b>447.31</b>

Sumber : Kelurahan Se Kec. Mojoroto  
\*) Angka bersifat sementara

**Tabel VI.7 Jumlah Pohon dan Produksi Pisang  
di Kecamatan Mojoroto Tahun 2013\*)**

Kelurahan	Jumlah Pohon	Produksi (Ku)
(1)	(2)	(3)
01. Pojok	101.65	166.26
02. Campurejo	0.00	0.00
03. Tamanan	0.00	0.00
04. Banjarmlati	0.00	0.00
05. Bandar Kidul	0.00	0.00
06. Lirboyo	32.53	40.80
07. Bandar Lor	0.00	0.00
08. Mojoroto	43.71	79.56
09. Sukorame	0.00	0.00
10. Bujel	0.00	0.00
11. Ngampel	54.89	88.74
12. Gayam	66.07	92.82
13. Mrican	0.00	0.00
14. Dermo	35.58	82.62
<b>Jumlah</b>	<b>334.43</b>	<b>550.80</b>

Sumber : Kelurahan Se Kec. Mojoroto

\*) Angka bersifat sementara

**Tabel VI.8 Jumlah Pohon dan Produksi Pepaya  
di Kecamatan Mojoroto Tahun 2013\*)**

Kelurahan	Pepaya	Produksi (ku)
(1)	(2)	(3)
01. Pojok	0	0
02. Campurejo	0	0
03. Tamanan	0	0
04. Banjarmlati	0	0
05. Bandar Kidul	0	0
06. Lirboyo	0	0
07. Bandar Lor	0	0
08. Mojoroto	0	0
09. Sukorame	0	0
10. Bujel	0	0
11. Ngampel	0	0
12. Gayam	0	0
13. Mrican	0	0
14. Dermo	0	0
<b>Jumlah</b>	<b>0</b>	<b>0</b>

Sumber : Kelurahan Se Kec. Mojoroto  
\*) Angka bersifat sementara



Tabel VI.9 Luas Panen dan Produksi Tanaman Tebu  
di Kecamatan Mojoroto Tahun 2013\*)

Kelurahan	Luas (Ha)	Produksi (ku)
(1)	(2)	(3)
01. Pojok	70.272	2,892
02. Campurejo	7.221	2,721
03. Tamanan	2.987	2,332
04. Banjarmlati	0	0
05. Bandar Kidul	0	0
06. Lirboyo	19.719	2,673
07. Bandar Lor	0	0
08. Mojoroto	0	0
09. Sukorame	66.277	3,254
10. Bujel	56.028	3
11. Ngampel	14.403	2,110
12. Gayam	32.627	2,435
13. Mrican	26.020	2,160
14. Dermo	31.765	2,947
<b>Jumlah</b>	<b>327.319</b>	<b>23,527</b>

Sumber : Kelurahan Se Kec. Mojoroto  
\*) Angka bersifat sementara

**Tabel VI.10 Jumlah Keluarga Peternakan  
menurut Jenisnya di Kecamatan Mojoroto Tahun 2013\*)**

Kelurahan	Keluarga Ternak Besar / Kecil	Keluarga Ternak Unggas	Jumlah
(1)	(2)	(3)	(4)
01. Pojok	23	103	126
02. Campurejo	21	73	94
03. Tamanan	34	122	156
04. Banjarmlati	16	208	224
05. Bandar Kidul	12	76	88
06. Lirboyo	7	45	52
07. Bandar Lor	8	56	64
08. Mojoroto	2	99	101
09. Sukorame	8	34	42
10. Bujel	9	86	95
11. Ngampel	15	156	171
12. Gayam	23	92	115
13. Mrican	11	112	123
14. Dermo	6	81	87
<b>Jumlah</b>	<b>195</b>	<b>1.343</b>	<b>1.538</b>

Sumber : Kelurahan Se Kec. Mojoroto  
\*) Angka bersifat sementara

Tabel VI.11 Jumlah Ternak Besar  
di Kecamatan Mojoroto Tahun 2013\*)

Kelurahan	Sapi	Sapi Perah	Kerbau	Kambing / Domba
(1)	(2)	(3)	(4)	(5)
01. Pojok	89	0	2	126
02. Campurejo	81	0	0	109
03. Tamanan	98	0	0	124
04. Banjarmlati	78	0	0	55
05. Bandar Kidul	46	0	0	24
06. Lirboyo	68	12	0	154
07. Bandar Lor	43	0	0	36
08. Mojoroto	8	0	0	20
09. Sukorame	31	0	0	18
10. Bujel	36	0	0	63
11. Ngampel	47	0	0	78
12. Gayam	54	0	2	24
13. Mrican	44	0	0	41
14. Dermo	27	0	0	32
<b>Jumlah</b>	<b>750</b>	<b>12</b>	<b>4</b>	<b>904</b>

Sumber : Kelurahan Se Kec. Mojoroto

\*) Angka bersifat sementara

**Tabel VI.12 Jumlah Unggas di Kecamatan Mojoroto  
Tahun 2013\*)**

Kelurahan	Unggas
(1)	(2)
01. Pojok	2,732
02. Campurejo	1,665
03. Tamanan	3,645
04. Banjarmlati	3,889
05. Bandar Kidul	1,867
06. Lirboyo	1,802
07. Bandar Lor	989
08. Mojoroto	978
09. Sukorame	1,103
10. Bujel	1,879
11. Ngampel	3,458
12. Gayam	3,276
13. Mrican	2,243
14. Dermo	2,435
<b>Jumlah</b>	<b>31,961</b>

Sumber : Kelurahan Se Kec. Mojoroto  
\*) Angka bersifat sementara

**Tabel VII.1 Jumlah Toko dan Supermarket / Minimarket  
di Kecamatan Mojoroto Tahun 2013\*)**

Kelurahan	Toko	Supermarket / Minimarket
(1)	(2)	(3)
01. Pojok	106	0
02. Campurejo	61	4
03. Tamanan	40	1
04. Banjarmlati	38	1
05. Bandar Kidul	57	3
06. Lirboyo	90	2
07. Bandar Lor	65	3
08. Mojoroto	102	5
09. Sukorame	75	4
10. Bujel	40	0
11. Ngampel	60	0
12. Gayam	47	0
13. Mrican	172	3
14. Dermo	68	1
<b>Jumlah</b>	<b>1,021</b>	<b>27</b>

Sumber : Kelurahan Se Kec. Mojoroto  
\*) Angka bersifat sementara

**Tabel VII.2 Jumlah Restoran / Rumah Makan / Kedai  
di Kecamatan Mojoroto Tahun 2013\*)**

Kelurahan	Restoran / Rumah Makan / Kedai
(1)	(2)
01. Pojok	32
02. Campurejo	14
03. Tamanan	12
04. Banjarmlati	34
05. Bandar Kidul	31
06. Lirboyo	38
07. Bandar Lor	66
08. Mojoroto	186
09. Sukorame	44
10. Bujel	38
11. Ngampel	76
12. Gayam	43
13. Mrican	93
14. Dermo	24
<b>Jumlah</b>	<b>731</b>

Sumber : Kelurahan Se Kec. Mojoroto  
\*) Angka bersifat sementara

**Tabel VII.3 Jumlah Hotel / Penginapan  
di Kecamatan Mojoroto Tahun 2013**

Kelurahan	Hotel / Penginapan
(1)	(2)
01. Pojok	0
02. Campurejo	1
03. Tamanan	0
04. Banjarmlati	0
05. Bandar Kidul	1
06. Lirboyo	0
07. Bandar Lor	0
08. Mojoroto	2
09. Sukorame	1
10. Bujel	0
11. Ngampel	0
12. Gayam	0
13. Mrican	0
14. Dermo	0
<b>Jumlah</b>	<b>5</b>

Sumber : Kelurahan Se Kec. Mojoroto

**Tabel VII.4 Jumlah Industri Kerajinan Kulit dan Kayu  
di Kecamatan Mojoroto Tahun 2013\*)**

Kelurahan	Kerajinan Kulit	Kerajinan Kayu
(1)	(2)	(3)
01. Pojok	0	11
02. Campurejo	0	2
03. Tamanan	0	2
04. Banjarmlati	0	5
05. Bandar Kidul	0	3
06. Lirboyo	0	6
07. Bandar Lor	0	1
08. Mojoroto	0	2
09. Sukorame	0	3
10. Bujel	0	2
11. Ngampel	0	11
12. Gayam	0	1
13. Mrican	0	2
14. Dermo	0	1
<b>Jumlah</b>	<b>0</b>	<b>52</b>

Sumber : Kelurahan Se Kec. Mojoroto  
\*) Angka bersifat sementara



**Tabel VII.5 Jumlah Industri Kerajinan Logam dan  
Anyaman / Keramik di Kecamatan Mojoroto Tahun 2013\*)**

Kelurahan	Kerajinan Logam	Kerajinan Anyaman / Keramik
(1)	(2)	(3)
01. Pojok	0	1
02. Campurejo	0	2
03. Tamanan	0	0
04. Banjarmlati	0	1
05. Bandar Kidul	0	0
06. Lirboyo	0	0
07. Bandar Lor	0	0
08. Mojoroto	0	0
09. Sukorame	0	0
10. Bujel	0	0
11. Ngampel	0	6
12. Gayam	0	0
13. Mrican	0	1
14. Dermo	0	2
<b>Jumlah</b>	<b>0</b>	<b>13</b>

Sumber : Kelurahan Se Kec. Mojoroto  
\*) Angka bersifat sementara

Tabel VII.6 Jumlah Industri Kerajinan Kain / Tenun, Makanan dan Lainnya di Kecamatan Mojoroto Tahun 2013\*)

Kelurahan	Kerajinan Kain / Tenun	Industri Makanan	Industri lainnya
(1)	(2)	(3)	(4)
01. Pojok	4	3	0
02. Campurejo	2	5	0
03. Tamanan	1	19	0
04. Banjarmlati	5	9	0
05. Bandar Kidul	3	2	0
06. Lirboyo	0	3	2
07. Bandar Lor	0	22	0
08. Mojoroto	1	1	0
09. Sukorame	0	16	0
10. Bujel	2	15	0
11. Ngampel	1	7	17
12. Gayam	0	2	0
13. Mrican	0	3	0
14. Dermo	0	0	0
Jumlah	19	107	19

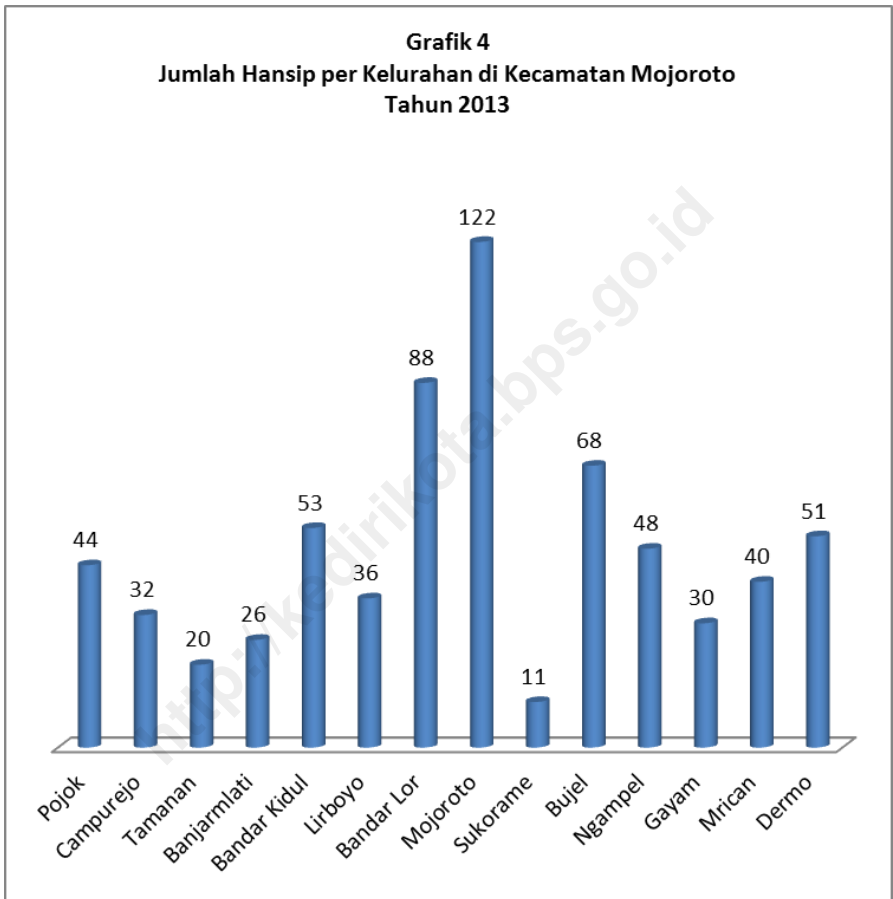
Sumber : Kelurahan Se Kec. Mojoroto  
\*) Angka bersifat sementara

Tabel VII.7 Jumlah Bank Umum dan Bank Perkreditan Rakyat (BPR)  
di Kecamatan Mojoroto Tahun 2013

Kelurahan	Bank Umum	BPR
(1)	(2)	(3)
01. Pojok	0	0
02. Campurejo	0	0
03. Tamanan	0	0
04. Banjarmlati	0	1
05. Bandar Kidul	0	0
06. Lirboyo	1	0
07. Bandar Lor	3	1
08. Mojoroto	1	1
09. Sukorame	0	0
10. Bujel	0	0
11. Ngampel	0	0
12. Gayam	0	0
13. Mrican	1	1
14. Dermo	0	1
<b>Jumlah</b>	<b>6</b>	<b>5</b>

Sumber : Kelurahan Se Kec. Mojoroto

**Grafik 4**  
**Jumlah Hansip per Kelurahan di Kecamatan Mojoroto**  
**Tahun 2013**



**Tabel VIII.1 Jumlah dan Jarak Kelurahan ke Pos Polisi Terdekat  
di Kecamatan Mojoroto Tahun 2013**

Kelurahan	Pos polisi	Jarak (km.)
(1)	(2)	(3)
01. Pojok	0	1,0
02. Campurejo	0	1,5
03. Tamanan	0	1,5
04. Banjarmlati	0	1,5
05. Bandar Kidul	0	0,5
06. Lirboyo	0	1,0
07. Bandar Lor	1	
08. Mojoroto	1	
09. Sukorame	0	1,0
10. Bujel	0	1,0
11. Ngampel	0	1,0
12. Gayam	0	1,0
13. Mrican	1	
14. Dermo	0	0,5
<b>Jumlah</b>	<b>3</b>	

Sumber : Kelurahan Se Kec. Mojoroto

**Tabel VIII.2 Jumlah Hansip  
di Kecamatan Mojoroto Tahun 2013\*)**

Kelurahan	Hansip
(1)	(2)
01. Pojok	44
02. Campurejo	32
03. Tamanan	20
04. Banjarmlati	26
05. Bandar Kidul	53
06. Lirboyo	36
07. Bandar Lor	88
08. Mojoroto	122
09. Sukorame	11
10. Bujel	68
11. Ngampel	48
12. Gayam	30
13. Mrican	40
14. Dermo	51
<b>Jumlah</b>	<b>669</b>

Sumber : Kelurahan Se Kec. Mojoroto  
\*) Angka bersifat sementara

**Tabel VIII.3 Jumlah Kepala Kelurahan dan Sekretaris Kelurahan  
di Kecamatan Mojoroto Tahun 2013**

Kelurahan	Kepala Kelurahan	Sekretaris Kelurahan
(1)	(2)	(3)
01. Pojok	1	1
02. Campurejo	1	1
03. Tamanan	1	1
04. Banjarmlati	1	1
05. Bandar Kidul	1	1
06. Lirboyo	1	1
07. Bandar Lor	1	1
08. Mojoroto	1	1
09. Sukorame	1	1
10. Bujel	1	1
11. Ngampel	1	1
12. Gayam	1	1
13. Mrican	1	1
14. Dermo	1	1
<b>Jumlah</b>	<b>14</b>	<b>14</b>

Sumber : Kelurahan Se Kec. Mojoroto

**Tabel VIII.4 Jumlah Pegawai Pencatat Nikah  
di Kecamatan Mojoroto Tahun 2013**

Kelurahan	Pencatat Nikah
(1)	(2)
01. Pojok	2
02. Campurejo	1
03. Tamanan	1
04. Banjarmlati	2
05. Bandar Kidul	1
06. Lirboyo	2
07. Bandar Lor	2
08. Mojoroto	1
09. Sukorame	2
10. Bujel	1
11. Ngampel	1
12. Gayam	1
13. Mrican	2
14. Dermo	1
<b>Jumlah</b>	<b>20</b>

Sumber : Kelurahan Se Kec. Mojoroto



# DATA

## MENCERDASKAN BANGSA



**BADAN PUSAT STATISTIK KOTA KEDIRI**

**Jl. Penanggungan 14-G Kediri**

**Telepon: (0354)773238**

**Fax.(0354)773119, E-mail: [bps3571@mailhost.bps.go.id](mailto:bps3571@mailhost.bps.go.id)**